

Warszawa, dnia 5 grudnia 2017 r.

Poz. 2252

**ROZPORZĄDZENIE
PREZYDENTA RZECZYPOSPOLITEJ POLSKIEJ**

z dnia 23 listopada 2017 r.

w sprawie uznania za pomnik historii „Katowice – Gmach Województwa i Sejmu Śląskiego oraz zespół katedralny”

Na podstawie art. 15 ust. 1 ustawy z dnia 23 lipca 2003 r. o ochronie zabytków i opiece nad zabytkami (Dz. U. z 2017 r. poz. 2187) zarządza się, co następuje:

§ 1. Uznaje się za pomnik historii „Katowice – Gmach Województwa i Sejmu Śląskiego oraz zespół katedralny”, położony w Katowicach, w województwie śląskim.

§ 2. Celem ochrony pomnika historii wymienionego w § 1 jest zachowanie, ze względu na wartości historyczne i artystyczne, zespołów architektonicznych obejmujących siedzibę Urzędu Wojewódzkiego i Sejmu Śląskiego oraz archikatedrę katowicką wraz z gmachem kurii metropolitalnej, będących architektonicznymi symbolami powrotu Górnego Śląska do odrodzonej Polski.

§ 3. 1. Obszar pomnika historii „Katowice – Gmach Województwa i Sejmu Śląskiego oraz zespół katedralny” obejmuje następujące części:

- 1) Gmach Województwa i Sejmu Śląskiego wraz z wystrojem i wyposażeniem;
- 2) zespół katedralny, złożony z archikatedry pod wezwaniem Chrystusa Króla i gmachu kurii metropolitalnej z ogrodem.

2. Granica pomnika historii pokrywa się z obszarem działek ewidencyjnych nr 33 i nr 43/2 (arkusz mapy 58, obręb ewidencyjny 0002) oraz nr 46/7 i nr 46/8 (arkusz mapy 57, obręb ewidencyjny 0002).

3. Mapa pomnika historii „Katowice – Gmach Województwa i Sejmu Śląskiego oraz zespół katedralny”, stanowi załącznik nr 1 do rozporządzenia.

4. Mapa przedstawiająca część pomnika historii, o której mowa w ust. 1 pkt 1, stanowi załącznik nr 2 do rozporządzenia.

5. Mapa przedstawiająca część pomnika historii, o której mowa w ust. 1 pkt 2, stanowi załącznik nr 3 do rozporządzenia.

§ 4. Traci moc rozporządzenie Prezydenta Rzeczypospolitej Polskiej z dnia 22 października 2012 r. w sprawie uznania za pomnik historii „Katowice – Gmach Województwa i Sejmu Śląskiego” (Dz. U. poz. 1243).

§ 5. Rozporządzenie wchodzi w życie z dniem następującym po dniu ogłoszenia.

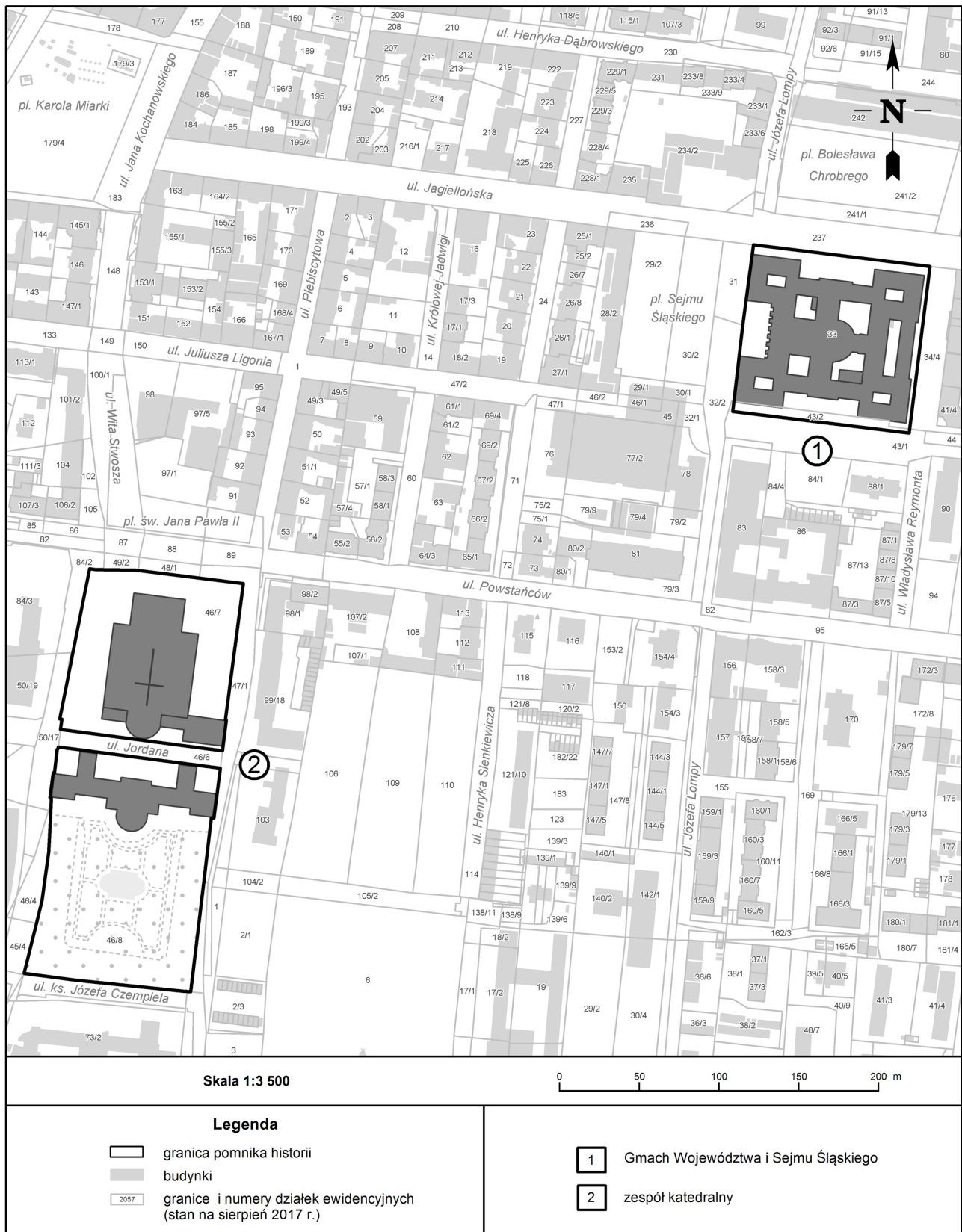
Prezydent Rzeczypospolitej Polskiej: *A. Duda*

Prezes Rady Ministrów: *B. Szydło*

Załączniki do rozporządzenia Prezydenta Rzeczypospolitej Polskiej z dnia 23 listopada 2017 r. (poz. 2252)

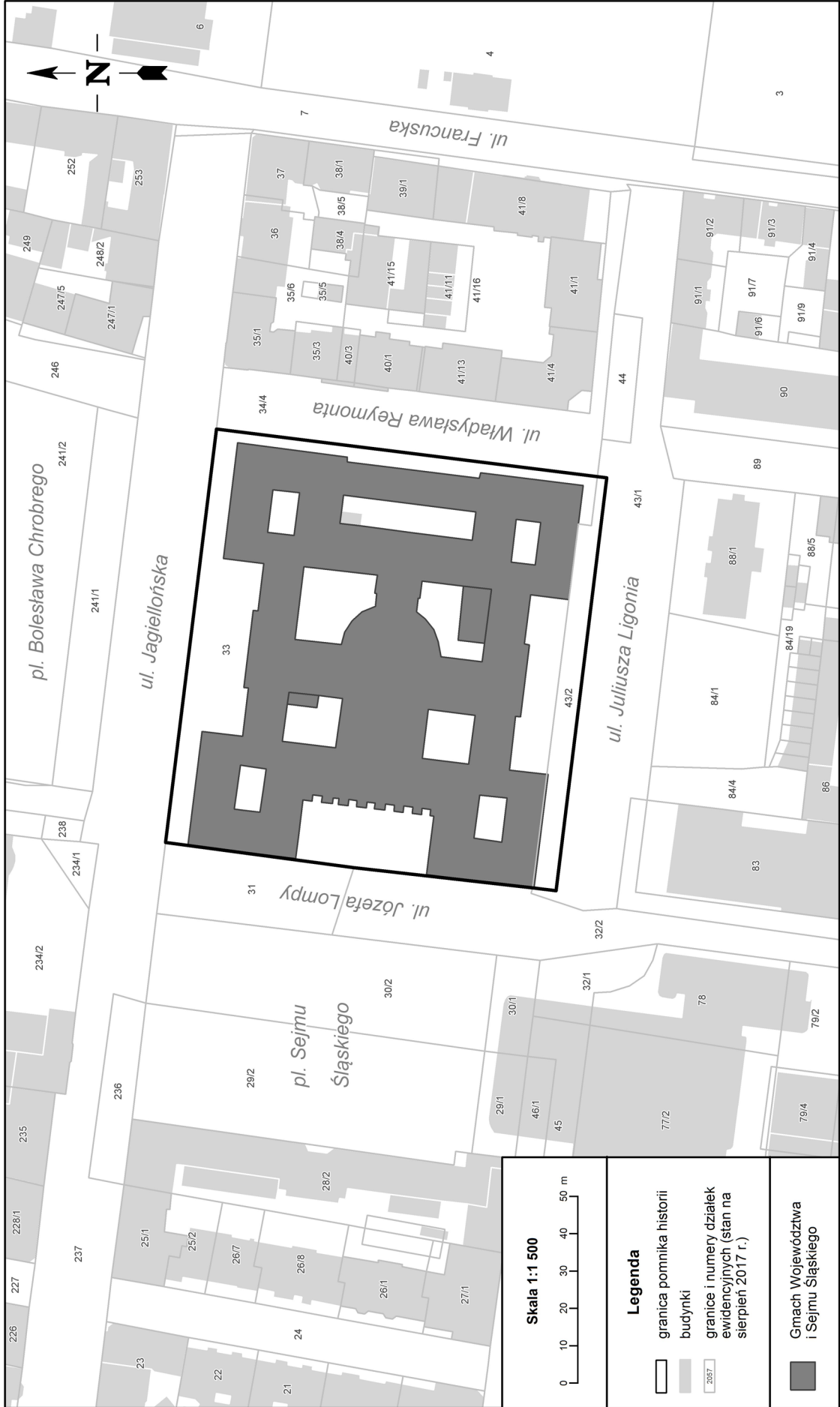
Załącznik nr 1

MAPA POMNIKA HISTORII „KATOWICE – GMACH WOJEWÓDZTWA I SEJMU ŚLĄSKIEGO ORAZ ZESPÓŁ KATEDRALNY”

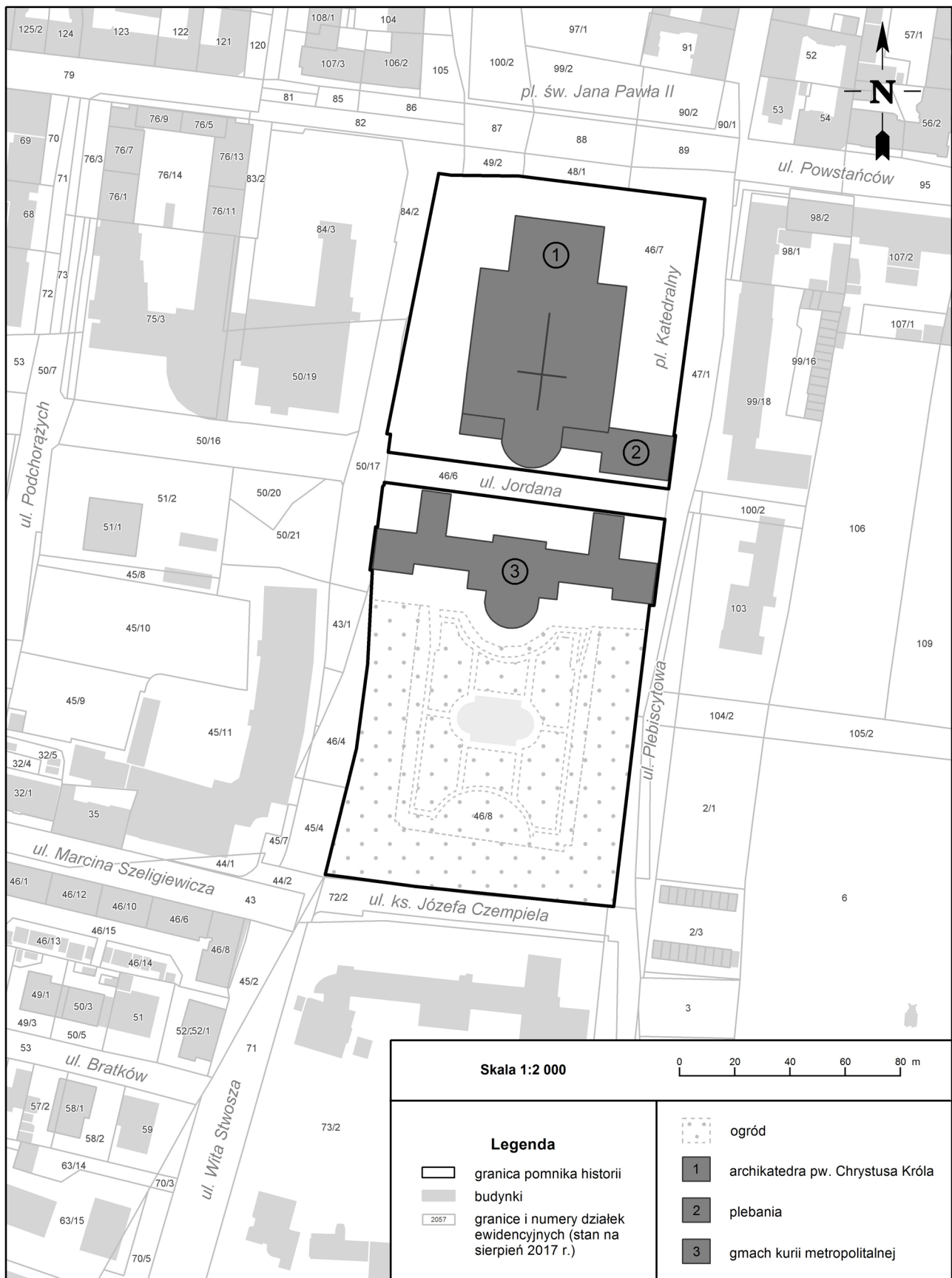


Załącznik nr 2

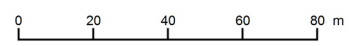
MAPA CZĘŚCI POMNIKA HISTORII: KATOWICE – GMACH WOJEWÓDZTWA I SEJMU ŚLĄSKIEGO






MAPA CZĘŚCI POMNIKA HISTORII: KATOWICE – ZESPÓŁ KATEDRALNY







Skala 1:2 000



Legenda

-  granica pomnika historii
-  budynki
-  granice i numery działek ewidencyjnych (stan na sierpień 2017 r.)

-  ogród
-  1 archikatedra pw. Chrystusa Króla
-  2 plebania
-  3 gmach kurii metropolitalnej