

Warszawa, dnia 7 grudnia 2017 r.

Poz. 2274

**ROZPORZĄDZENIE
PREZYDENTA RZECZYPOSPOLITEJ POLSKIEJ**

z dnia 22 listopada 2017 r.

**w sprawie uznania za pomnik historii „Nieborów i Arkadia – zespół pałacowo-ogrodowy
i ogród sentymentalno-romantyczny”**

Na podstawie art. 15 ust. 1 ustawy z dnia 23 lipca 2003 r. o ochronie zabytków i opiece nad zabytkami (Dz. U. z 2017 r. poz. 2187) zarządza się, co następuje:

§ 1. Uznaje się za pomnik historii „Nieborów i Arkadia – zespół pałacowo-ogrodowy i ogród sentymentalno-romantyczny”, położony w Nieborowie i Arkadii, w województwie łódzkim.

§ 2. Celem ochrony pomnika historii wymienionego w § 1 jest zachowanie, ze względu na wartości artystyczne, historyczne, naukowe, krajobrazowo-przestrzenne oraz autentyczność i integralność, zespołu rezydencjonalnego, obejmującego wysokiej klasy realizacje architektoniczne wraz z wyposażeniem wewnątrz oraz unikatowe przykłady barokowej i sentymentalno-romantycznej sztuki ogrodowej.

§ 3. 1. Obszar pomnika historii „Nieborów i Arkadia – zespół pałacowo-ogrodowy i ogród sentymentalno-romantyczny” obejmuje następujące części:

- 1) Nieborów – zespół pałacowo-ogrodowy – historycznie ukształtowaną przestrzeń rezydencji z pałacem, ogrodem, fragmentami lapidarialnymi, budynkami mieszkalnymi, gospodarczymi i ogrodowymi, położony w granicach działek ewidencyjnych nr 801/1 i nr 801/2 oraz działki nr 618 w obrębie murów obwodowych spichrza znajdującego się na tej działce;
- 2) Arkadia – ogród sentymentalno-romantyczny – historycznie ukształtowaną przestrzeń ogrodu z budowlami ogrodowymi i fragmentami lapidarialnymi, położony w granicach działek ewidencyjnych nr 233, nr 234/1, nr 234/2, nr 234/3, nr 234/4, nr 234/5, nr 234/6, nr 375/1, nr 375/2, nr 376, nr 377/1, nr 377/2.

2. Mapa pomnika historii „Nieborów i Arkadia – zespół pałacowo-ogrodowy i ogród sentymentalno-romantyczny” stanowi załącznik nr 1 do rozporządzenia.

3. Mapa przedstawiająca część pomnika historii, o której mowa w ust. 1 pkt 1, stanowi załącznik nr 2 do rozporządzenia.

4. Mapa przedstawiająca część pomnika historii, o której mowa w ust. 1 pkt 2, stanowi załącznik nr 3 do rozporządzenia.

§ 4. Rozporządzenie wchodzi w życie z dniem następującym po dniu ogłoszenia.

Prezydent Rzeczypospolitej Polskiej: *A. Duda*

Prezes Rady Ministrów: *B. Szydło*

Załączniki do rozporządzenia Prezydenta Rzeczypospolitej
Polskiej z dnia 22 listopada 2017 r. (poz. 2274)

Załącznik nr 1

MAPA POMNIKA HISTORII „NIEBORÓW I ARKADIA – ZESPÓŁ PALACOWO-OGRODOWY I OGRÓD SENTYMENTALNO-ROMANTYCZNY”






MAPA CZĘŚCI POMNIKA HISTORII: NIEBORÓW – ZESPÓŁ PAŁACOWO-OGRODOWY



Skala 1:6 500

0 100 200 300 400 m

Legenda

-  granica pomnika historii
-  budynki
-  granice i numery działek ewidencyjnych (stan na listopad 2016 r.)

- | | | | |
|------------------------------------------------------------------------------------------------------|----------------------------------------------------------------------------------------------------------------|-----------------------------------------------------------------------------------------------------------|-----------------------------------------------------------------------------------------------------------------------------------|
|  ogród |  manufaktura (d. browar) |  stajnia |  nowa oranżeria (I) |
|  pałac |  dom oficjalisty północny |  wozownia |  dom ogrodnika z lodownią (bud. gospodarczy) |
|  oficyna pałacowa |  dom oficjalisty południowy |  stara oranżeria (II) |  spichrz |

MAPA CZĘŚCI POMNIKA HISTORII: ARKADIA – OGRÓD SENTYMENTALNO-ROMANTYCZNY

