

Warszawa, dnia 10 sierpnia 2020 r.

Poz. 1360

**ROZPORZĄDZENIE
MINISTRA INFRASTRUKTURY¹⁾ ORAZ MINISTRA OBRONY NARODOWEJ**

z dnia 3 sierpnia 2020 r.

w sprawie użycia lasera lub światła z innych źródeł w strefach przestrzeni powietrznej

Na podstawie art. 87a ust. 4 ustawy z dnia 3 lipca 2002 r. – Prawo lotnicze (Dz. U. z 2019 r. poz. 1580 i 1495 oraz z 2020 r. poz. 284) zarządza się, co następuje:

§ 1. Rozporządzenie określa:

- 1) sposób wyznaczania stref przestrzeni powietrznej wykorzystywanych do żeglugi powietrznej, w których emitowanie lub powodowanie emisji wiązki lasera lub światła z innych źródeł w kierunku statku powietrznego w sposób mogący spowodować oślepienie, osłabienie lub wystąpienie poświaty może stworzyć zagrożenie bezpieczeństwa statku powietrznego albo życia lub zdrowia załogi lub pasażerów na pokładzie tego statku;
- 2) szczegółowe warunki użycia lasera lub światła z innych źródeł w strefach, o których mowa w pkt 1;
- 3) tryb wydawania zgody na użycie lasera lub światła z innych źródeł w strefach, o których mowa w pkt 1;
- 4) właściwość Ministra Obrony Narodowej oraz instytucji zapewniającej służbę ruchu lotniczego w zakresie wydawania zgody na użycie lasera lub światła z innych źródeł w strefach, o których mowa w pkt 1;
- 5) sposób naniesienia stref, o których mowa w pkt 1, na mapę.

§ 2. 1. Strefy przestrzeni powietrznej wykorzystywane do żeglugi powietrznej, w których emitowanie lub powodowanie emisji wiązki lasera lub światła z innych źródeł w kierunku statku powietrznego w sposób mogący spowodować oślepienie, osłabienie lub wystąpienie poświaty może stworzyć zagrożenie bezpieczeństwa statku powietrznego albo życia lub zdrowia załogi lub pasażerów na pokładzie tego statku, wyznacza się w następujący sposób:

- 1) w przypadku lotnisk, dla których zapewnia się służbę kontroli lotniska (TWR – Aerodrome Control Service) albo lotniskową służbę informacji powietrznej (AFIS – Aerodrome Flight Information Service), oraz w przypadku lotnisk wpisanych do rejestru lotnisk i lądowisk wojskowych, dla których zapewnia się służbę ruchu lotniczego:
 - a) dla laserów i świateł z reflektorów poszukiwawczych (szperaczy) – strefa obejmuje przestrzeń powietrzną w bezpośrednim otoczeniu lotniska w promieniu 5600 m (3 NM) od punktu odniesienia lotniska i ograniczoną płaszczyznami bocznymi położonymi w odległości 18 500 m (10 NM) wzdłuż linii centralnej przyrządowej drogi lub dróg startowych we wszystkich kierunkach oraz 500 m (1600 ft) po obu jej lub ich stronach, z uwzględnieniem podejścia do lądowania z przesunięciem (offset) w taki sposób, że linia kursu radiolatarni kierunku przecina przedłużoną oś centralną drogi startowej pod kątem nieprzekraczającym 5° w każdą stronę osi centralnej drogi startowej,
 - b) dla lampionów i balonów z diodami LED – strefa obejmuje przestrzeń powietrzną w bezpośrednim otoczeniu lotniska w promieniu 18 500 m (10 NM) od punktu odniesienia lotniska,
 - c) dla ogni sztucznych (fajerwerków) – strefa obejmuje przestrzeń powietrzną w bezpośrednim otoczeniu lotniska w promieniu 9250 m (5 NM) od punktu odniesienia lotniska;

¹⁾ Minister Infrastruktury kieruje działem administracji rządowej – transport, na podstawie § 1 ust. 2 pkt 2 rozporządzenia Prezesa Rady Ministrów z dnia 18 listopada 2019 r. w sprawie szczegółowego zakresu działania Ministra Infrastruktury (Dz. U. poz. 2257).

- 2) w przypadku lotnisk niekontrolowanych, dla których nie zapewnia się lotniskowej służby informacji powietrznej (AFIS – Aerodrome Flight Information Service) – strefa obejmuje przestrzeń powietrzną w bezpośrednim otoczeniu lotniska w promieniu 3700 m (2 NM) od punktu odniesienia lotniska;
- 3) w przypadku lądowiska przyszpitalnego wpisanego do ewidencji lądowisk, o której mowa w art. 93 ust. 2 ustawy z dnia 3 lipca 2002 r. – Prawo lotnicze, na wniosek podmiotu leczniczego wymienionego w art. 4 ust. 1 ustawy z dnia 15 kwietnia 2011 r. o działalności leczniczej (Dz. U. z 2020 r. poz. 295 i 567) – strefa obejmuje przestrzeń powietrzną w bezpośrednim otoczeniu lądowiska w promieniu 1850 m (1 NM) od punktu odniesienia lądowiska.

2. Sposób naniesienia stref, o których mowa w ust. 1, na mapę określa załącznik do rozporządzenia.

§ 3. 1. Laser i światło z reflektorów poszukiwawczych (szperaczy) mogą być używane w zakresie czasowym, horyzontalnym, pionowym i odległościowym oraz o natężeniu, zgodnie z warunkami rozpoczęcia, przerwania, wznowienia i zakończenia ich użycia, określonymi w zgodzie na ich użycie, przy czym warunki te określa się dla użycia lasera o natężeniu powyżej 50 nW/cm².

2. Lampiony i balony z diodami LED oraz ognie sztuczne (fajerwerki) mogą być używane w zakresie czasowym zgodnie z warunkami rozpoczęcia, przerwania, wznowienia i zakończenia ich użycia określonymi w zgodzie na ich użycie.

§ 4. 1. Wniosek o wydanie zgody na użycie lasera lub światła z innych źródeł zawiera:

- 1) imię i nazwisko albo nazwę, siedzibę albo adres, a także numer telefonu, faksu lub adres poczty elektronicznej wnioskodawcy;
- 2) informacje o użyciu lasera lub światła z innych źródeł, w tym ich rodzaj, nazwę wydarzenia, miejsce, datę i czas lokalny jego rozpoczęcia i planowany czas zakończenia;
- 3) lokalizację geograficzną użycia lasera lub światła z innych źródeł w podstawowym układzie odniesienia Światowego Systemu Geodezyjnego (WGS-84 – World Geodetic System 1984) wraz z:
 - a) wysokością bezwzględną miejsca wydarzenia w metrach n.p.m.,
 - b) wysokością osadzenia lasera lub światła z innych źródeł w metrach – jeżeli źródło światła znajduje się na obiekcie,
 - c) określeniem kierunku i kąta wiązki lasera lub światła z reflektorów poszukiwawczych (szperaczy) w stopniach kątowych;
- 4) opis użycia lasera lub światła z innych źródeł, w tym informacje o planowanym kolorze, zasięgu i natężeniu wiązki lasera lub światła z innych źródeł oraz liczbie balonów z diodami LED lub wysokości użycia ogni sztucznych (fajerwerków);
- 5) imię, nazwisko oraz numer telefonu osoby obsługującej laser lub światło z innych źródeł.

2. Wniosek składa się w formie pisemnej, w postaci papierowej lub elektronicznej.

§ 5. 1. Zgodę na użycie lasera lub światła z innych źródeł wydaje:

- 1) właściwa terytorialnie instytucja zapewniająca służbę ruchu lotniczego (ATS – Air Traffic Service), wskazana na mapie, o której mowa w § 2 ust. 2 – w przypadku stref w otoczeniu lotnisk innych niż lotniska wpisane do rejestru lotnisk i lądowisk wojskowych;
- 2) właściwa terytorialnie instytucja zapewniająca służbę ruchu lotniczego (ATS – Air Traffic Service), wskazana na mapie, o której mowa w § 2 ust. 2, po zasięgnięciu opinii Lotniczego Pogotowia Ratunkowego – w przypadku stref w otoczeniu lądowisk przyszpitalnych;
- 3) Minister Obrony Narodowej – w przypadku stref w otoczeniu lotnisk wpisanych do rejestru lotnisk i lądowisk wojskowych.

2. Zgoda na użycie lasera lub światła z innych źródeł określa:

- 1) warunki rozpoczęcia, przerwania, wznowienia i zakończenia użycia lasera lub światła z innych źródeł;
- 2) organ zapewniający służbę ruchu lotniczego, z którym dokonuje się uzgodnień przed rozpoczęciem użycia lasera lub światła z innych źródeł – jeżeli jest to niezbędne dla zapewnienia bezpieczeństwa ruchu lotniczego.

§ 6. 1. Do wniosków o wydanie zgody na użycie lasera lub światła z innych źródeł złożonych i nierozpatrzonej przed dniem wejścia w życie niniejszego rozporządzenia stosuje się przepisy dotychczasowe.

2. Zgody na użycie lasera lub światła z innych źródeł wydane na podstawie przepisów dotychczasowych zachowują ważność przez okres, na jaki zostały wydane.

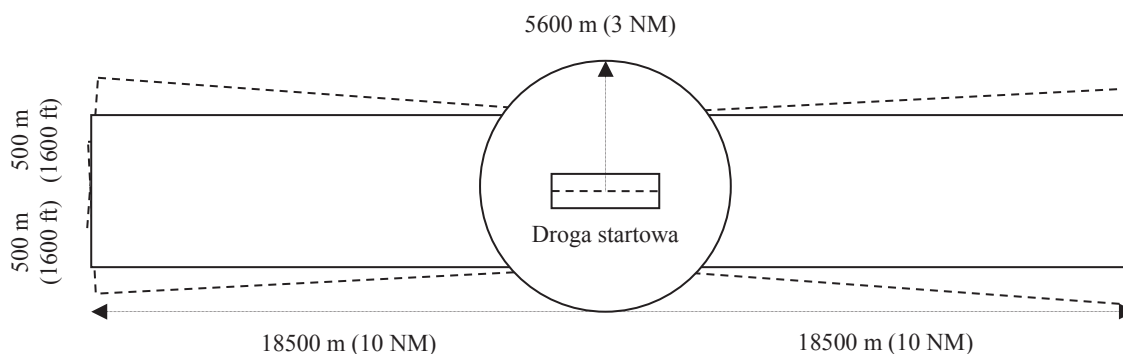
§ 7. Rozporządzenie wchodzi w życie z dniem 10 września 2020 r.²⁾

Minister Infrastruktury: *A. Adamczyk*
Minister Obrony Narodowej: *wz. W. Skurkiewicz*

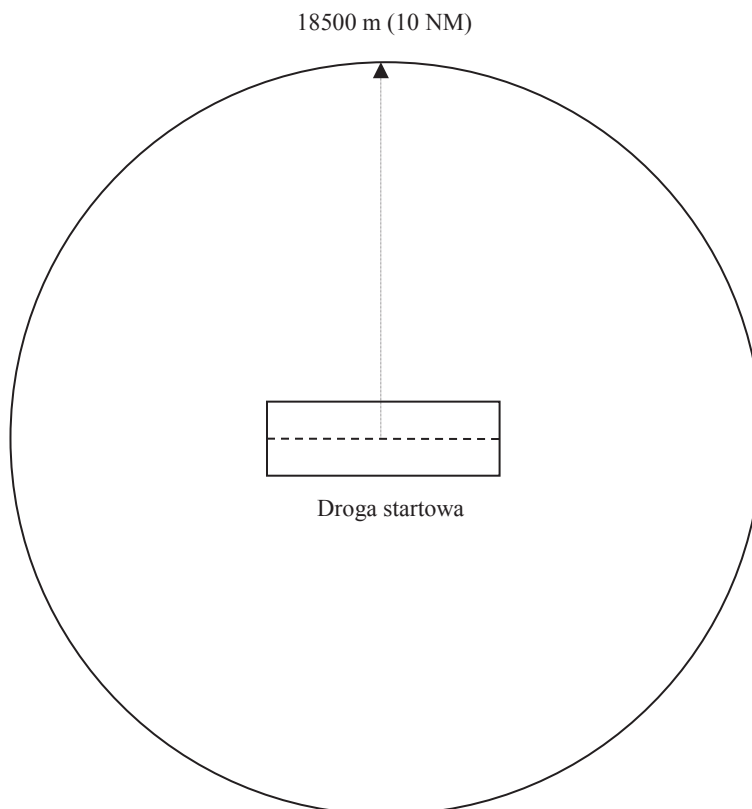
²⁾ Niniejsze rozporządzenie było poprzedzone rozporządzeniem Ministra Infrastruktury i Rozwoju z dnia 20 października 2015 r. w sprawie użycia lasera lub światła z innych źródeł w strefach przestrzeni powietrznej (Dz. U. poz. 1816), które zgodnie z art. 18 ustawy z dnia 14 grudnia 2018 r. o zmianie ustawy – Prawo lotnicze oraz niektórych innych ustaw (Dz. U. z 2019 r. poz. 235) traci moc z dniem wejścia w życie niniejszego rozporządzenia.

Załącznik do rozporządzenia Ministra Infrastruktury oraz Ministra Obrony Narodowej z dnia 3 sierpnia 2020 r. (poz. 1360)

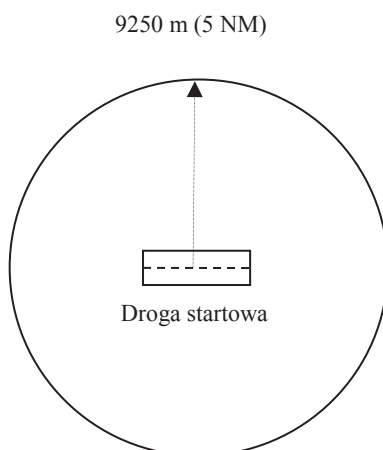
SPOSÓB NANIESIENIA NA MAPĘ STREF PRZESTRZENI POWIETRZNEJ WYKORZYSTYWANYCH DO ŻEGLUGI POWIETRZNEJ, W KTÓRYCH EMITOWANIE LUB POWODOWANIE EMISJI WIĄZKI LASERA LUB ŚWIATŁA Z INNYCH ŹRÓDEŁ W KIERUNKU STATKU POWIETRZNEGO W SPOSÓB MOGĄCY SPOWODOWAĆ OLSNIENIE, OŚLEPIENIE LUB WYSTĄPIENIE POŚWIATY MOŻE STWORZYĆ ZAGROŻENIE BEZPIECZEŃSTWA STATKU POWIETRZNEGO ALBO ŻYCIA LUB ZDROWIA ZAŁOGI LUB PASAŻERÓW NA POKŁADZIE TEGO STATKU



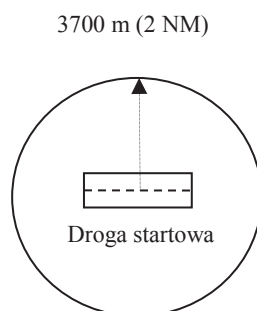
Rys. 1. Użycie laserów i świateł z reflektorów poszukiwawczych (szperaczy) w otoczeniu lotnisk, o których mowa w § 2 ust. 1 pkt 1 lit. a rozporządzenia



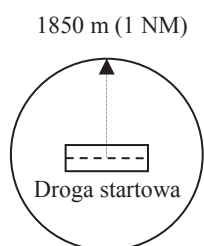
Rys. 2. Użycie lampionów i balonów z diodami LED w otoczeniu lotnisk, o których mowa w § 2 ust. 1 pkt 1 lit. b rozporządzenia



Rys. 3. Użycie ogni sztucznych (fajerwerków) w otoczeniu lotnisk, o których mowa w § 2 ust. 1 pkt 1 lit. c rozporządzenia



Rys. 4. Użycie laserów i światła z innych źródeł w otoczeniu lotnisk, o których mowa w § 2 ust. 1 pkt 2 rozporządzenia



Rys. 5. Użycie laserów i światła z innych źródeł w otoczeniu lądowisk, o których mowa w § 2 ust. 1 pkt 3 rozporządzenia