

Warszawa, dnia 7 grudnia 2022 r.

Poz. 2518

**ROZPORZĄDZENIE
RADY MINISTRÓW**

z dnia 9 listopada 2022 r.

**zmieniające rozporządzenie w sprawie przyjęcia planu zagospodarowania przestrzennego morskich wód wewnętrznych,
morza terytorialnego i wyłącznej strefy ekonomicznej w skali 1:200 000**

Na podstawie art. 37a ust. 1 ustawy z dnia 21 marca 1991 r. o obszarach morskich Rzeczypospolitej Polskiej i administracji morskiej (Dz. U. z 2022 r. poz. 457, 1079, 1250, 1604, 2185 i 2515) zarządza się, co następuje:

§ 1. W rozporządzeniu Rady Ministrów z dnia 14 kwietnia 2021 r. w sprawie przyjęcia planu zagospodarowania przestrzennego morskich wód wewnętrznych, morza terytorialnego i wyłącznej strefy ekonomicznej w skali 1:200 000 (Dz. U. poz. 935) wprowadza się następujące zmiany:

- 1) w załączniku nr 1:
 - a) w § 2 w ust. 1 w tabeli w wierszu następującym po wierszu oznaczonym:
 - lp. 6 wyrazy „art. 4 ust. 4” zastępuje się wyrazami „art. 4 pkt 4”,
 - lp. 8 wyrazy „art. 4 ust. 4” zastępuje się wyrazami „art. 4 pkt 4”,
 - lp. 10 wyrazy „art. 4 ust. 4” zastępuje się wyrazami „art. 4 pkt 4”,
 - lp. 12 wyrazy „art. 4 ust. 4” zastępuje się wyrazami „art. 4 pkt 4”,
 - lp. 20 wyrazy „art. 4 ust. 4” zastępuje się wyrazami „art. 4 pkt 4”,
 - lp. 24 wyrazy „art. 4 ust. 4” zastępuje się wyrazami „art. 4 pkt 4”,
 - b) w § 5 w ust. 2 wyrazy „pkt 1–3, 5–7 i 9” zastępuje się wyrazami „pkt 1, 2, 4–6 i 8”,
 - c) w § 11 w ust. 1 w pkt 3 wyrazy „POM.08.Pw” zastępuje się wyrazami „POM.08.P”,
 - d) w § 14:
 - w ust. 31 w tabeli w wierszu następującym po wierszu oznaczonym lp. 35 wyrazy „art. 4 ust. 4” zastępuje się wyrazami „art. 4 pkt 4”,
 - w ust. 64 w tabeli w wierszu następującym po wierszu oznaczonym lp. 2 wyrazy „art. 4 ust. 4” zastępuje się wyrazami „art. 4 pkt 4”,
 - w ust. 66 w tabeli w wierszu następującym po wierszu oznaczonym lp. 13 wyrazy „dalej przebieg po granicy morskich wód wewnętrznych, ustanowionych w przepisach wydanych na podstawie art. 4 pkt 2” zastępuje się wyrazami „dalej przebieg granicy jest zgodny z przebiegiem linii podstawowej, ustanowionym w przepisach wydanych na podstawie art. 5 ust. 2a”,
 - w ust. 76 w tabeli w wierszu następującym po wierszu oznaczonym lp. 7 wyrazy „dalej przebieg po granicy morskich wód wewnętrznych, ustanowionych w przepisach wydanych na podstawie art. 4 pkt 2” zastępuje się wyrazami „dalej przebieg granicy jest zgodny z przebiegiem linii podstawowej, ustanowionym w przepisach wydanych na podstawie art. 5 ust. 2a”,

- w ust. 77 w tabeli w wierszu następującym po wierszu oznaczonym lp. 4 wyrazy „dalej przebieg po granicy morskich wód wewnętrznych, ustanowionych w przepisach wydanych na podstawie art. 4 pkt 2” zastępuje się wyrazami „dalej przebieg granicy jest zgodny z przebiegiem linii podstawowej, ustanowionym w przepisach wydanych na podstawie art. 5 ust. 2a”,
- w ust. 78 w tabeli w wierszu następującym po wierszu oznaczonym lp. 2 wyrazy „dalej przebieg po granicy morskich wód wewnętrznych, ustanowionych w przepisach wydanych na podstawie art. 4 pkt 2” zastępuje się wyrazami „dalej przebieg granicy jest zgodny z przebiegiem linii podstawowej, ustanowionym w przepisach wydanych na podstawie art. 5 ust. 2a”,
- w ust. 79 w tabeli w wierszu następującym po wierszu oznaczonym lp. 5 wyrazy „dalej przebieg po granicy morskich wód wewnętrznych, ustanowionych w przepisach wydanych na podstawie art. 4 pkt 2” zastępuje się wyrazami „dalej przebieg granicy jest zgodny z przebiegiem linii podstawowej, ustanowionym w przepisach wydanych na podstawie art. 5 ust. 2a”,
- w ust. 80 w tabeli w wierszu następującym po wierszu oznaczonym lp. 20 wyrazy „dalej przebieg po granicy morskich wód wewnętrznych, ustanowionych w przepisach wydanych na podstawie art. 4 pkt 2” zastępuje się wyrazami „dalej przebieg granicy jest zgodny z przebiegiem linii podstawowej, ustanowionym w przepisach wydanych na podstawie art. 5 ust. 2a”,
- w ust. 85 w tabeli w wierszu następującym po wierszu oznaczonym lp. 95 wyrazy „dalej przebieg po granicy morskich wód wewnętrznych, ustanowionych w przepisach wydanych na podstawie art. 4 pkt 2” zastępuje się wyrazami „dalej przebieg granicy jest zgodny z przebiegiem linii podstawowej, ustanowionym w przepisach wydanych na podstawie art. 5 ust. 2a”,
- w ust. 87 w tabeli w wierszu następującym po wierszu oznaczonym:
 - lp. 14 wyrazy „art. 4 ust. 4” zastępuje się wyrazami „art. 4 pkt 4”,
 - lp. 16 wyrazy „art. 4 ust. 4” zastępuje się wyrazami „art. 4 pkt 4”,
- w ust. 88 w tabeli w wierszu następującym po wierszu oznaczonym:
 - lp. 12 wyrazy „art. 4 ust. 4” zastępuje się wyrazami „art. 4 pkt 4”,
 - lp. 14 wyrazy „art. 4 ust. 4” zastępuje się wyrazami „art. 4 pkt 4”,
 - lp. 16 wyrazy „art. 4 ust. 4” zastępuje się wyrazami „art. 4 pkt 4”;

2) w załączniku nr 2:

a) w § 2 w tabeli w części:

- „8. INWESTYCJE CELU PUBLICZNEGO” pkt 4 otrzymuje brzmienie:

„4) w akwencie dopuszcza się poszukiwanie i rozpoznawanie złóż węglowodorów oraz wydobywanie węglowodorów ze złóż w ramach koncesji nr 9/2017/Ł na poszukiwanie i rozpoznawanie złóż ropy naftowej i gazu ziemnego oraz wydobywanie ropy naftowej i gazu ziemnego ze złóż.”,

- „13. INNE ISTOTNE INFORMACJE” w pkt 2 uchyla się lit. d,

b) w § 3 w tabeli w części „8. INWESTYCJE CELU PUBLICZNEGO” pkt 3 otrzymuje brzmienie:

„3) w akwencie dopuszcza się poszukiwanie i rozpoznawanie złóż węglowodorów oraz wydobywanie węglowodorów ze złóż w ramach koncesji nr 9/2017/Ł na poszukiwanie i rozpoznawanie złóż ropy naftowej i gazu ziemnego oraz wydobywanie ropy naftowej i gazu ziemnego ze złóż.”,

c) w § 9 w tabeli w części:

- „7. ZAKAZY LUB OGRANICZENIA W KORZYSTANIU Z POSZCZEGÓLNYCH OBSZARÓW” w pkt 8 lit. a otrzymuje brzmienie:

„a) ogranicza się wznoszenie i wykorzystywanie sztucznych wysp, konstrukcji i urządzeń służących do poszukiwania, rozpoznawania i wydobywania węglowodorów do obszaru objętego koncesją nr 9/2017/Ł na poszukiwanie i rozpoznawanie złóż ropy naftowej i gazu ziemnego oraz wydobywanie ropy naftowej i gazu ziemnego ze złóż w celu wykonywania tej koncesji.”,

- „9. WARUNKI KORZYSTANIA Z AKWENU” pkt 5 otrzymuje brzmienie:

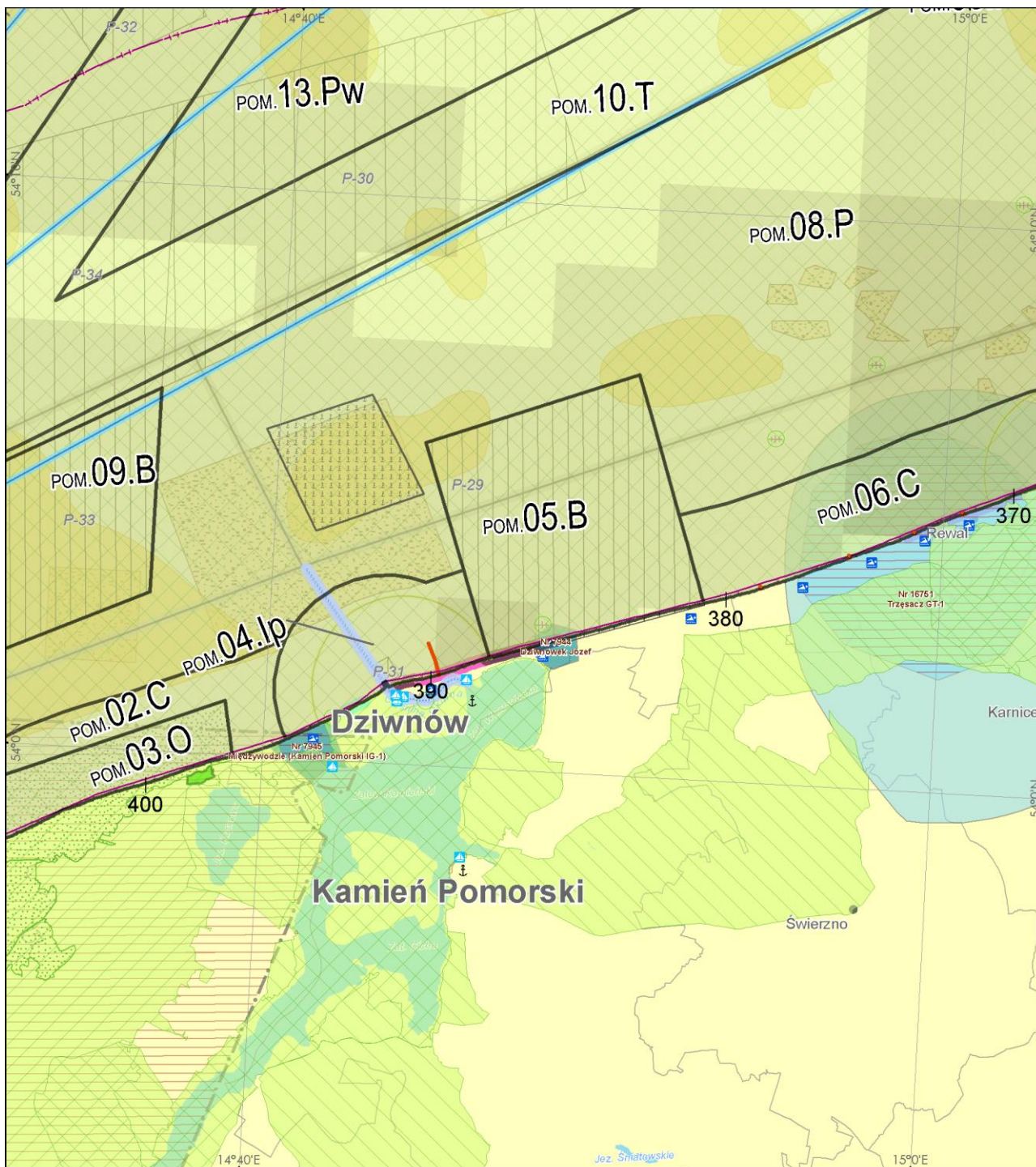
„5) pozyskiwanie energii odnawialnej – nie dopuszcza się, z wyjątkiem wznoszenia i wykorzystywania konstrukcji lub urządzeń służących do pozyskiwania energii odnawialnej ze słońca na sztucznych wyspach, konstrukcjach lub urządzeniach wzniesionych lub wykorzystywanych w celu wykonywania koncesji nr 9/2017/Ł na poszukiwanie i rozpoznawanie złóż ropy naftowej i gazu ziemnego oraz wydobywanie ropy naftowej i gazu ziemnego ze złóż.”,

- d) w § 42 w tabeli w części „12. SZCZEGÓLNIIE ISTOTNE UWARUNKOWANIA DOTYCZĄCE AKWENU” w pkt 6 wyrazy „17 września” zastępuje się wyrazami „10 sierpnia”,
 - e) w § 43 w tabeli w części „12. SZCZEGÓLNIIE ISTOTNE UWARUNKOWANIA DOTYCZĄCE AKWENU” w pkt 7 wyrazy „17 września” zastępuje się wyrazami „10 sierpnia”,
 - f) w § 51 w tabeli w części „11. ZASADY KORZYSTANIA Z AKWENU (wynikające z dokumentów lub aktów normatywnych)” w pkt 4 wyrazy „§ 3 ust. 1” zastępuje się wyrazami „art. 3 ust. 1”,
 - g) w § 52 w tabeli w części „9. WARUNKI KORZYSTANIA Z AKWENU” w pkt 1 wyrazy „§ 6 pkt 2” zastępuje się wyrazami „§ 6 ust. 2”,
 - h) w § 53 w tabeli w części „9. WARUNKI KORZYSTANIA Z AKWENU” w pkt 1 wyrazy „§ 6 pkt 2” zastępuje się wyrazami „§ 6 ust. 2”,
 - i) w § 57 w tabeli w części „11. ZASADY KORZYSTANIA Z AKWENU (wynikające z dokumentów lub aktów normatywnych)” w pkt 4 wyrazy „§ 3 ust. 1” zastępuje się wyrazami „art. 3 ust. 1”,
 - j) w § 78 w tabeli w części „9. WARUNKI KORZYSTANIA Z AKWENU” w pkt 6 w lit. b wyrazy „7 pkt 3” zastępuje się wyrazami „7 pkt 5”,
 - k) w § 89 w tabeli w części „7. ZAKAZY LUB OGRANICZENIA W KORZYSTANIU Z POSZCZEGÓLNYCH OBSZARÓW” w pkt 4 w lit. a po wyrazach „§ 5 ust. 2” dodaje się wyrazy „załącznika nr 1”,
 - l) w § 90 w tabeli w części „7. ZAKAZY LUB OGRANICZENIA W KORZYSTANIU Z POSZCZEGÓLNYCH OBSZARÓW” w pkt 3 w lit. a wyrazy „§ 5 ust. 2 pkt 2–3” zastępuje się wyrazami „§ 5 ust. 2 załącznika nr 1”,
 - m) w § 91 w tabeli w części „7. ZAKAZY LUB OGRANICZENIA W KORZYSTANIU Z POSZCZEGÓLNYCH OBSZARÓW” w pkt 3 w lit. a wyrazy „§ 5 ust. 2 pkt 2–3” zastępuje się wyrazami „§ 5 ust. 2 załącznika nr 1”,
 - n) w § 92 w tabeli w części „7. ZAKAZY LUB OGRANICZENIA W KORZYSTANIU Z POSZCZEGÓLNYCH OBSZARÓW” w pkt 4 w lit. a wyrazy „§ 5 ust. 2 pkt 2–3” zastępuje się wyrazami „§ 5 ust. 2 załącznika nr 1”,
 - o) w § 95 w tabeli w części „3. OPIS POŁOŻENIA” wyrazy „§ 14 ust. 1” zastępuje się wyrazami „§ 14 ust. 86”,
 - p) w § 96 w tabeli w części „7. ZAKAZY LUB OGRANICZENIA W KORZYSTANIU Z POSZCZEGÓLNYCH OBSZARÓW” w pkt 6 we wprowadzeniu do wyliczenia wyrazy „87.640.C podakwen” zastępuje się wyrazami „podakwen 87.640.C”;
- 3) w załączniku nr 3:
- a) pkt 4.2. otrzymuje brzmienie:

„4.2. W osiemnastu z tych akwenów dopuszcza się konstrukcje służące poszukiwaniu, rozpoznawaniu złóż węglowodorów i wydobywaniu węglowodorów ze złóż. Funkcja ta została dopuszczona we wszystkich akwenach o funkcji podstawowej rezerwa dla przyszłego rozwoju położonych poza morzem terytorialnym oraz w jednym akwenie o tej funkcji położonym na obszarze morza terytorialnego (POM.08.P). Ograniczenie funkcji do wskazanych akwenów wynika z potrzeb minimalizacji konfliktów z turystyką nadmorską ważną dla rozwoju gmin nadmorskich, gdyż platformy to obiekty negatywnie wpływające na stan morskiego krajobrazu. Rozwiązanie to ma również zapewnić zrównoważony rozwój w sektorze morskim, koordynację działań podmiotów i sposobów wykorzystania morza oraz spójne zarządzanie obszarami morskimi. Materiał planistyczny wskazuje bowiem na wysoki stopień ryzyka zanieczyszczenia obszarów brzegowych rozlewami olejowymi w wyniku zdarzeń losowych z udziałem platform posadowionych blisko brzegu.”
 - b) w pkt 4.3. zdanie pierwsze otrzymuje brzmienie:

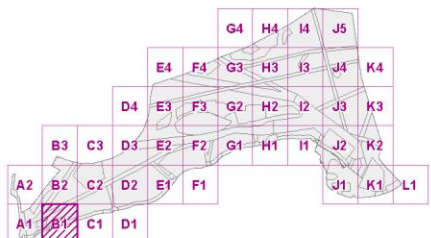
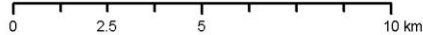
„W siedemnastu z tych akwenów dopuszczono także funkcję akwakultura jako synergiczną do wydobywania węglowodorów ze złóż pod warunkiem zachowania tej synergii jako wtórnej funkcji w stosunku do wydobywania.”
 - c) w pkt 4.7. wyrazy „(§ 5 ust. 3)” zastępuje się wyrazami „(§ 5 ust. 3 załącznika nr 1)”

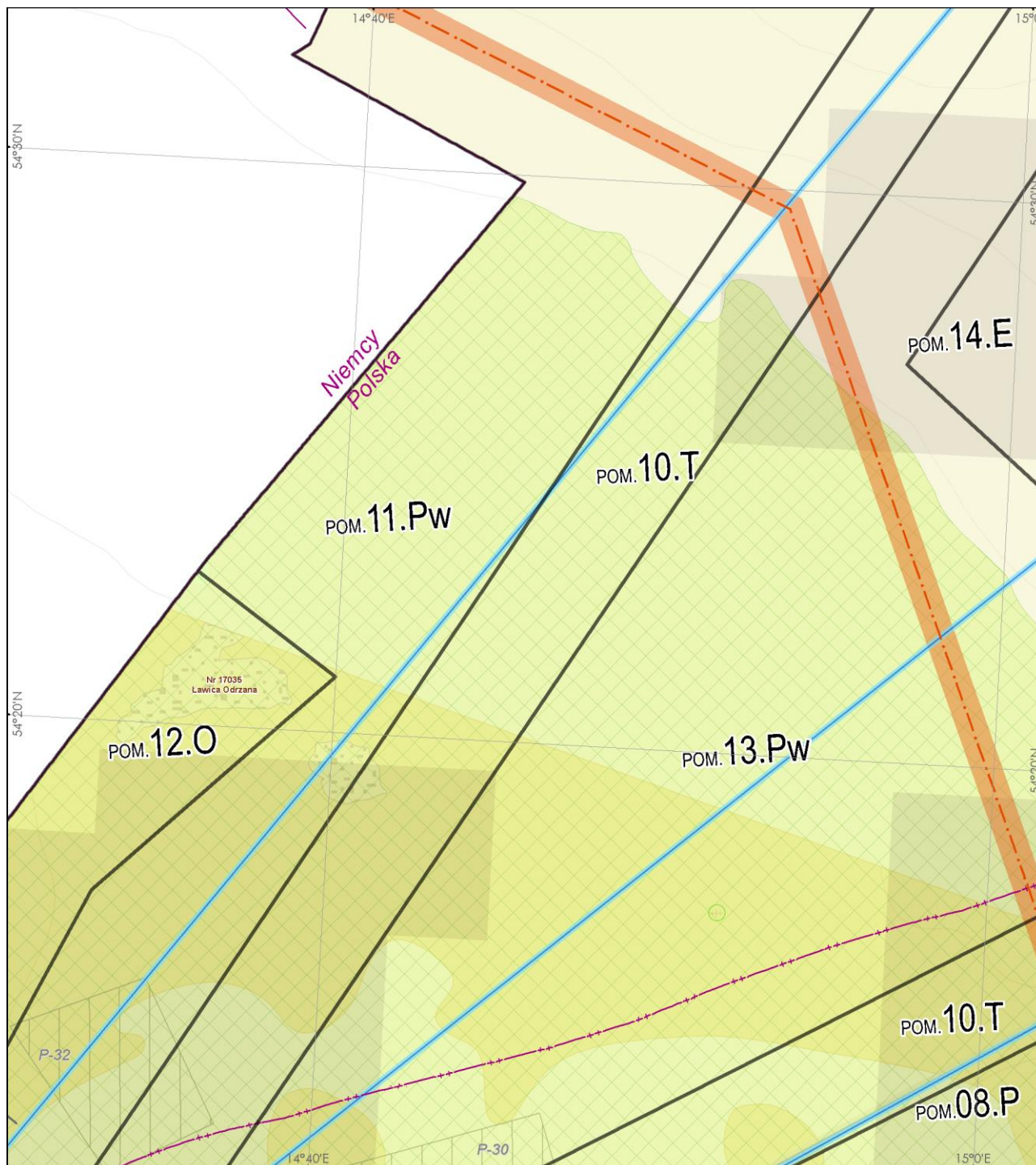
d) w części „RYSUNEK UWARUNKOWAŃ” arkusze B1–C3 otrzymują brzmienie:



**PLAN ZAGOSPODAROWANIA PRZESTRZENNEGO MORSKICH WÓD
WEWNĘTRZNYCH, MORZA TERYTORIALNEGO I WYŁĄCZNEJ STREFY
EKONOMICZNEJ W SKALI 1 : 200 000. UZASADNIENIE
DO ROZSTRZYgniĘĆ SZCZEGÓŁOWYCH – RYSUNEK UWARUNKOWAŃ**

Arkusz B1

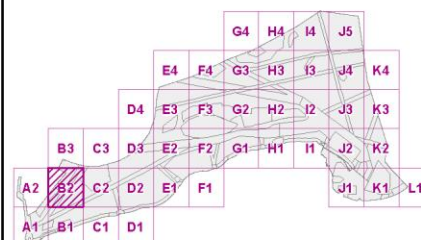


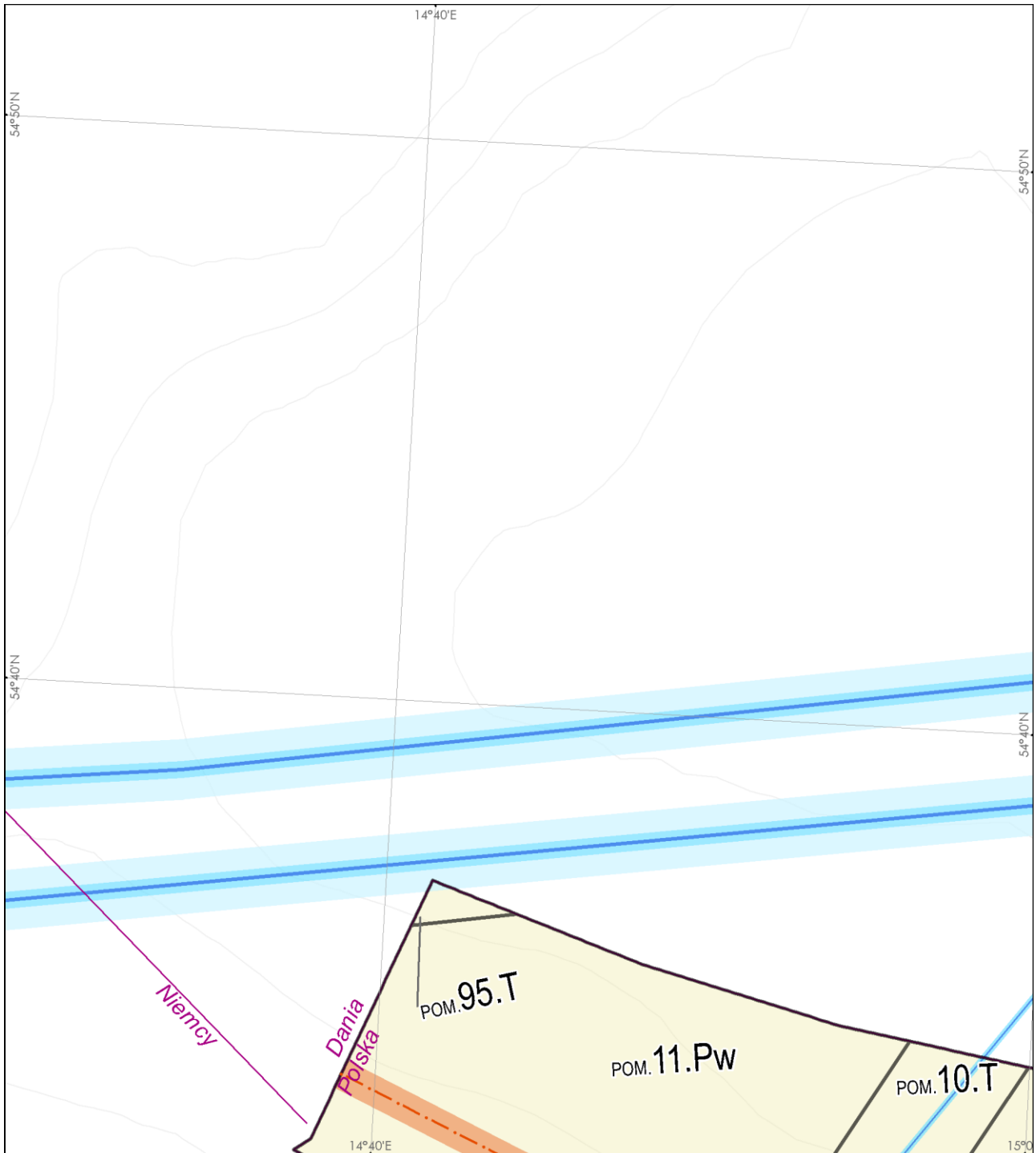


PLAN ZAGOSPODAROWANIA PRZESTRZENNEGO MORSKICH WÓD WEWNĘTRZNYCH, MORZA TERYTORIALNEGO I WYŁĄCZNEJ STREFY EKONOMICZNEJ W SKALI 1 : 200 000. UZASADNIENIE DO ROZSTRZYgniĘĆ SZCZEGÓŁOWYCH – RYSUNEK UWARUNKOWAŃ



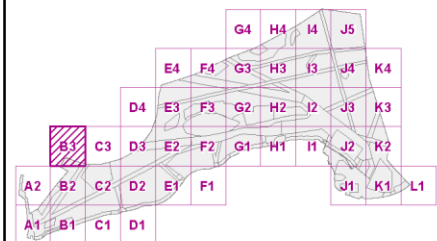
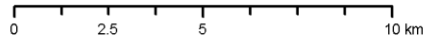
Arkusz B2

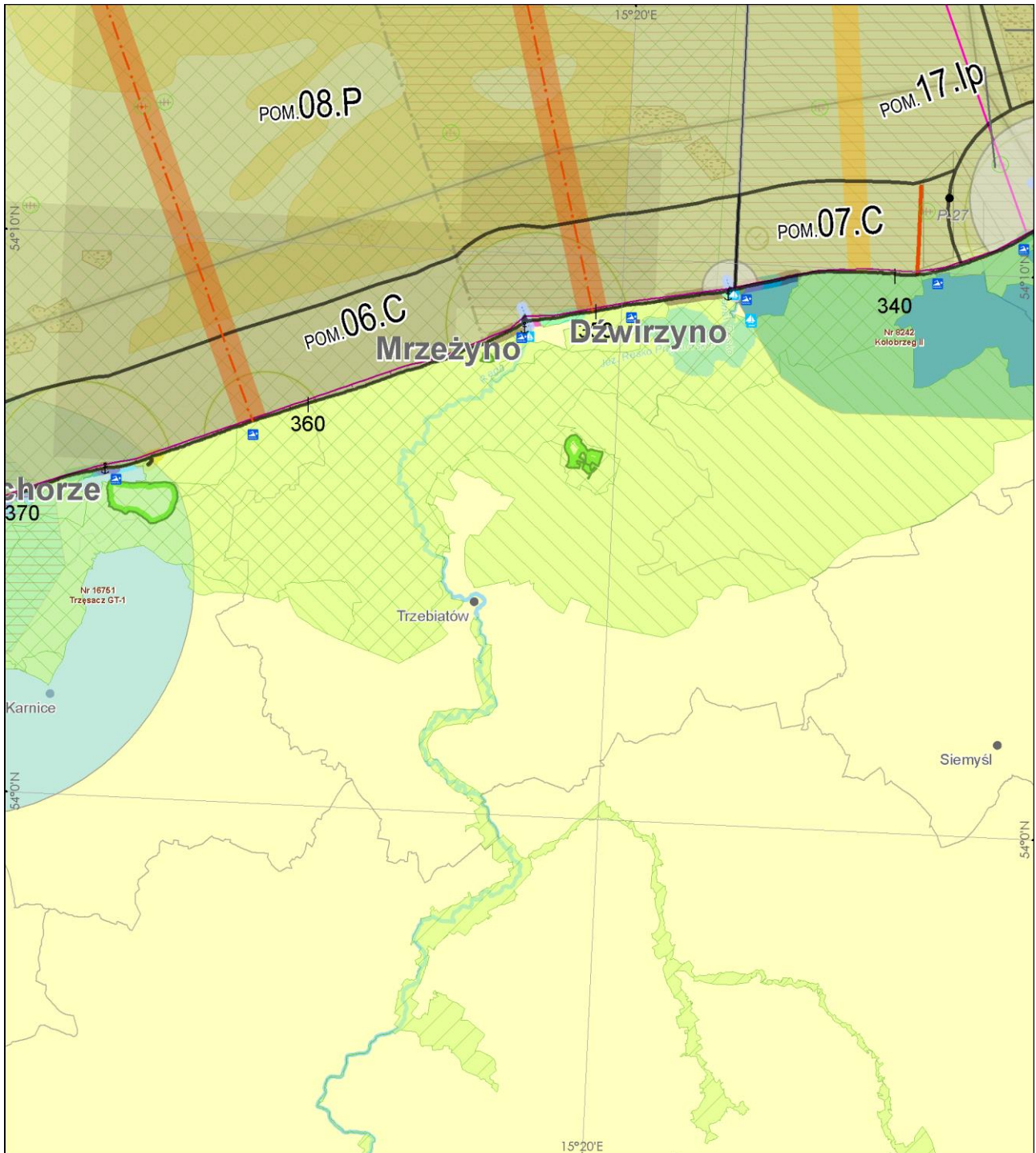




**PLAN ZAGOSPODAROWANIA PRZESTRZENNEGO MORSKICH WÓD
WEWNĘTRZNYCH, MORZA TERYTORIALNEGO I WYŁĄCZNEJ STREFY
EKONOMICZNEJ W SKALI 1 : 200 000. UZASADNIENIE
DO ROZSTRZYGNIEĆ SZCZEGÓŁOWYCH – RYSUNEK UWARUNKOWAŃ**

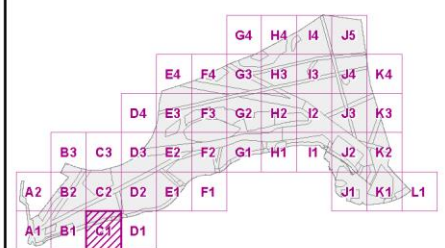

Arkusz B3

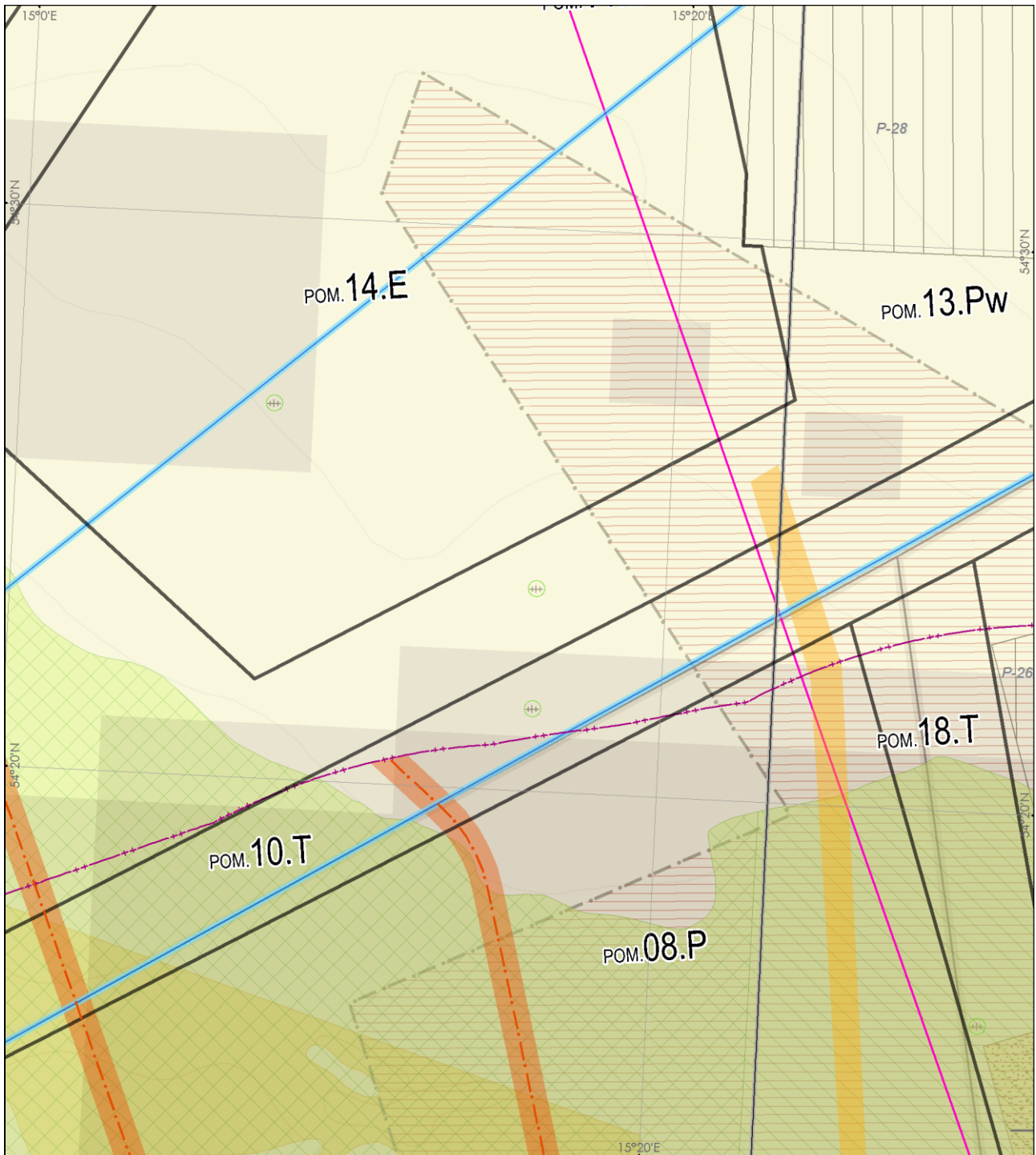




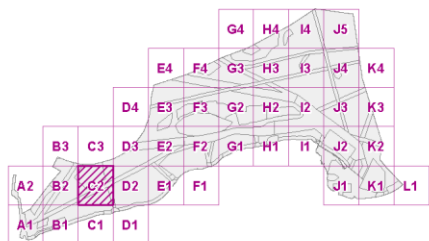
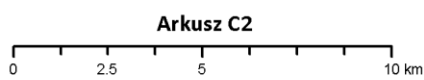
**PLAN ZAGOSPODAROWANIA PRZESTRZENNEGO MORSKICH WÓD
WEWNĘTRZNYCH, MORZA TERYTORIALNEGO I WYŁĄCZNEJ STREFY
EKONOMICZNEJ W SKALI 1 : 200 000. UZASADNIENIE
DO ROZSTRZYGNIEŃ SZCZEGÓŁOWYCH – RYSUNEK UWARUNKOWAŃ**

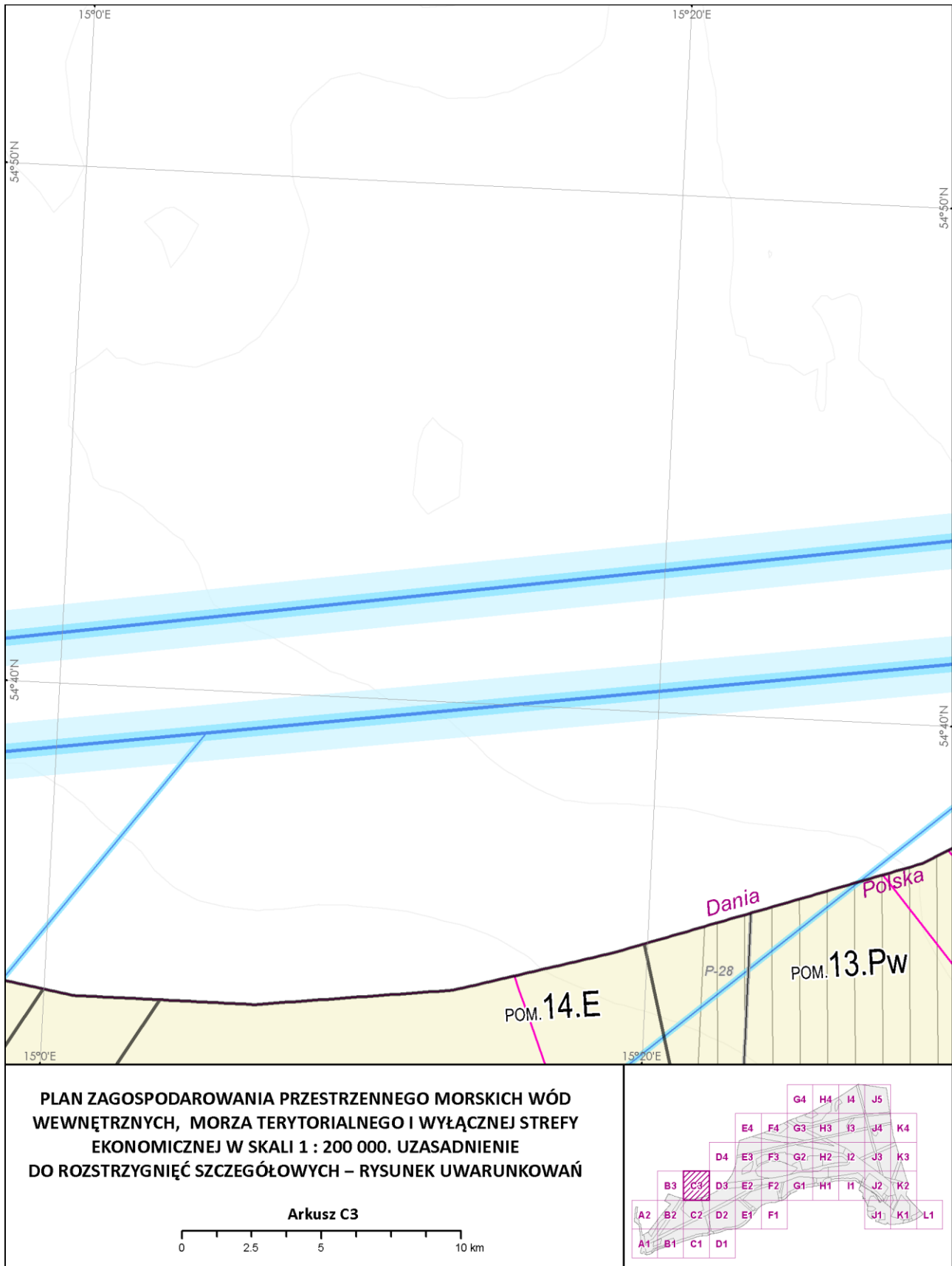
Arkusz C1





PLAN ZAGOSPODAROWANIA PRZESTRZENNEGO MORSKICH WÓD WEWNĘTRZNYCH, MORZA TERYTORIALNEGO I WYŁĄCZNEJ STREFY EKONOMICZNEJ W SKALI 1 : 200 000. UZASADNIENIE DO ROZSTRZYGNIEŃ SZCZEGÓŁOWYCH – RYSUNEK UWARUNKOWAŃ





§ 2. Rozporządzenie wchodzi w życie z dniem następującym po dniu ogłoszenia.

Prezes Rady Ministrów: *M. Morawiecki*