

*Biuro Infrastruktury Specjalnej*

**DECYZJA Nr 277/MON  
MINISTRA OBRONY NARODOWEJ**

z dnia 04 lipca 2014 r.

**zmieniająca decyzję w sprawie wprowadzenia do użytku „Instrukcji w sprawie udziału organów wojskowych w planowaniu i zagospodarowaniu przestrzennym kraju oraz ustalaniu stref ochronnych”**

Na podstawie § 2 pkt 14 rozporządzenia Rady Ministrów z dnia 9 lipca 1996 r. w sprawie szczegółowego zakresu działania Ministra Obrony Narodowej (Dz. U. Nr 94, poz. 426) ustala się, co następuje:

§ 1. W „Instrukcji w sprawie udziału organów wojskowych w planowaniu i zagospodarowaniu przestrzennym kraju oraz ustalaniu stref ochronnych”, stanowiącej załącznik do decyzji Nr 368/MON Ministra Obrony Narodowej z dnia 30 września 2011 r. w sprawie wprowadzenia do użytku „Instrukcji w sprawie udziału organów wojskowych w planowaniu i zagospodarowaniu przestrzennym kraju oraz ustalaniu stref ochronnych” (Dz. Urz. Min. Obr. Nar. Nr 20, poz. 305), wprowadza się następujące zmiany:

- 1) w § 2 dodaje się pkt 16 w brzmieniu:
  - „16) zarządca nieruchomości wojskowej – właściwa terytorialnie jednostka organizacyjna sprawująca trwały zarząd lub władająca nieruchomością wojskową na podstawie innego tytułu prawnego.”;
- 2) w § 11:
  - a) w pkt 1 uchyla się literę e,
  - b) pkt 2 otrzymuje brzmienie:
    - „2) Inspektorat Systemów Informacyjnych w zakresie infrastruktury systemów teleinformatycznych w resorcie obrony narodowej;”;
  - c) pkt 3 otrzymuje brzmienie:
    - „3) Biuro Infrastruktury Specjalnej w zakresie realizacji zadań związanych z zagospodarowaniem przestrzennym;”;
  - d) w pkt 5 wstęp do wyliczenia otrzymuje brzmienie:
    - „ 5) Inspektorat Wsparcia Sił Zbrojnych, w zakresie;”;
- 3) w § 12 w ust. 2:
  - a) po pkt 1 dodaje się pkt 1a w brzmieniu:

- „1a) Departament Infrastruktury, w sprawach zastrzeżonych dla Ministra Obrony Narodowej w zakresie ustalania terenów zamkniętych resortu obrony narodowej;”
  - b) pkt 2 otrzymuje brzmienie:
    - „2) Zarząd Analiz Wywiadowczych i Rozpoznawczych – P2, w zakresie informacji o militarnych zagrożeniach bezpieczeństwa państwa;”
  - c) pkt 4 otrzymuje brzmienie:
    - „4) Zarząd Planowania Systemów Dowodzenia i Łączności – P6, w zakresie infrastruktury wojskowej łączności i elementów związanych z zabezpieczeniem funkcjonowania systemów kierowania i dowodzenia;”
  - d) pkt 6 otrzymuje brzmienie:
    - „6) Dowództwo Operacyjne Rodzajów Sił Zbrojnych, w zakresie infrastruktury wojskowej użytkowanej przez jednostki podległe Dowódcy Operacyjnemu Rodzajów Sił Zbrojnych;”
  - e) po pkt 6 dodaje się pkt 6a w brzmieniu:
    - „6a) Dowództwo Generalne Rodzajów Sił Zbrojnych w zakresie infrastruktury wojskowej użytkowanej przez jednostki podległe Dowódcy Generalnemu Rodzajów Sił Zbrojnych;”
  - f) uchyla się pkt 7-10,
  - g) pkt 12 otrzymuje brzmienie:
    - „12) Żandarmeria Wojskowa, w zakresie infrastruktury wojskowej użytkowanej przez jednostki podległe Komendantowi Głównemu Żandarmerii Wojskowej;”
  - h) po pkt 13 dodaje się pkt 13a w brzmieniu:
    - „13a) Szefostwo Geografii Wojskowej w zakresie zadań zastrzeżonych dla Ministra Obrony Narodowej w dziedzinie geodezji i kartografii, oraz zabezpieczenia geograficznego Sił Zbrojnych;”
- 4) w § 14 ust. 2 otrzymuje brzmienie:
- „2. Stanowisko, o którym mowa w ust. 1, przesyła się do wiadomości Dyrektorowi Biura Infrastruktury Specjalnej oraz Szefowi Zarządu Planowania Strategicznego – P5.”;
- 5) w § 23 pkt 4 otrzymuje brzmienie:
- „4) przekazanie informacji o przyjęciu dokumentu planistycznego do stosowania oraz o sposobie uwzględnienia uwag resortu obrony narodowej w tym dokumencie – Dyrektorowi Biura Infrastruktury Specjalnej, Szefowi Zarządu Planowania Strategicznego – P5, Szefowi Inspektoratu Wsparcia Sił Zbrojnych oraz w przypadku obejmowania obszarem opracowania terenów będących w dyspozycji Urzędu Ministerstwa Obrony Narodowej – Dyrektorowi Departamentu Administracyjnego;”
- 6) § 32 otrzymuje brzmienie:
- „§ 32. 1. W celu określenia miejsca realizacji inwestycji służącej obronności kraju powołuje się Komisję lokalizacyjną.

2. Komisji lokalizacyjnej nie powołuje się w przypadku przejęcia nieruchomości od AMW, WAM lub Lasów Państwowych.”;
- 7) w § 50:
- a) ust. 1 i 2 otrzymują brzmienie:
- „1. Przewodniczący Komisji do ustalenia stref ochronnych terenu zamkniętego, po uzyskaniu od dowódcy garnizonu opinii dotyczącej ustaleń protokołu z prac Komisji, przekazuje protokół do zatwierdzenia powołującemu Komisję.
2. Powołujący Komisję do ustalania stref ochronnych terenu zamkniętego przesyła zatwierdzony protokół z prac Komisji do właściwego terytorialnie szefa wojewódzkiego sztabu wojskowego.”;
- b) po ust. 2 dodaje się ust. 3 w brzmieniu:
- „3. Wniosek o uchwalenie strefy ochronnej terenu zamkniętego w planie zagospodarowania przestrzennego województwa, studium uwarunkowań i kierunków zagospodarowania przestrzennego gminy oraz w miejscowym planie zagospodarowania przestrzennego opracowuje właściwy terytorialnie szef wojewódzkiego sztabu , na podstawie zatwierdzonego protokołu z prac Komisji do ustalania stref ochronnych terenu zamkniętego.”;
- 8) w § 51 w pkt 4 lit. b otrzymuje brzmienie:
- „b) Dyrektora Biura Infrastruktury Specjalnej,”;
- 9) w § 52 w ust. 1 pkt 2 otrzymuje brzmienie:
- „2) Dyrektor Biura Infrastruktury Specjalnej;”;
- 10) § 57 otrzymuje brzmienie:
- „§ 57. Ustalanie zasad kształtowania polityki przestrzennej na terenach zamkniętych należy do właściwości Dyrektora Biura Infrastruktury Specjalnej.”;
- 11) § 69 otrzymuje brzmienie:
- „§ 69. Sporządzony raport zagospodarowania przestrzennego wojskowego terenu zamkniętego podlega zatwierdzeniu przez Szefa Infrastruktury Inspektoratu Wsparcia Sił Zbrojnych.”;
- 12) w § 70:
- a) pkt 1 otrzymuje brzmienie:
- „ 1) Biura Infrastruktury Specjalnej;”;
- b) pkt 2 otrzymuje brzmienie:
- „2) Infrastruktury Inspektoratu Wsparcia Sił Zbrojnych;”;

13) § 73 wstęp do wyliczenia otrzymuje brzmienie:

„§ 73. Strefę ochronną obiektu wojskowego, z wyłączeniem stref ochronnych dla ujęć wody oraz obiektów wymagających, zgodnie z prawem (ustawa – Prawo ochrony środowiska) wyznaczenia obszarów ograniczonego użytkowania, ustala Dyrektor Biura Infrastruktury Specjalnej na wniosek:”;

14) w § 75 w ust. 1 pkt 2 otrzymuje brzmienie:

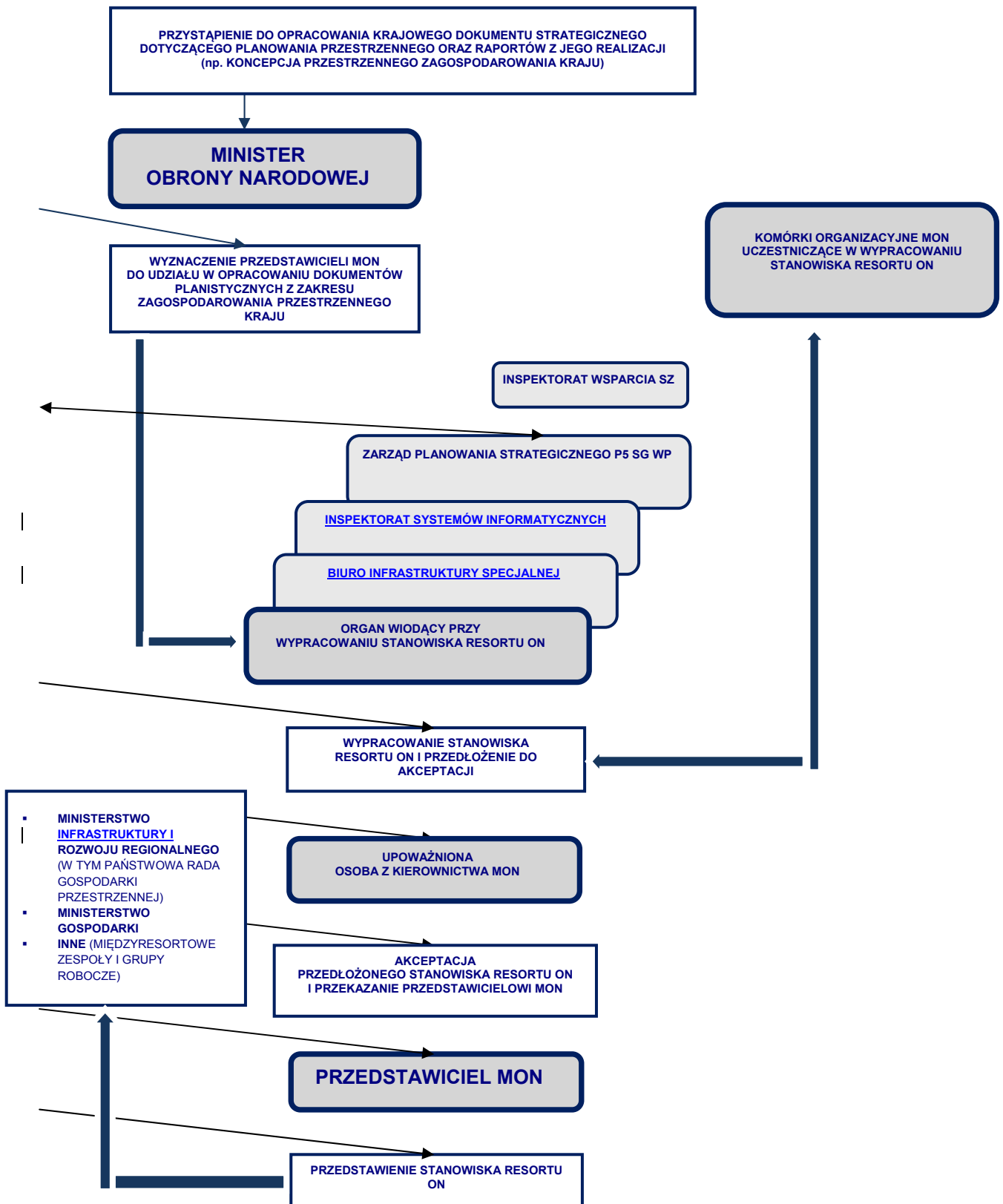
„2) Biuro Infrastruktury Specjalnej;”;

15) załączniki Nr 1-4 do decyzji otrzymują brzmienie określone odpowiednio w załącznikach Nr 1-4 do niniejszej decyzji.

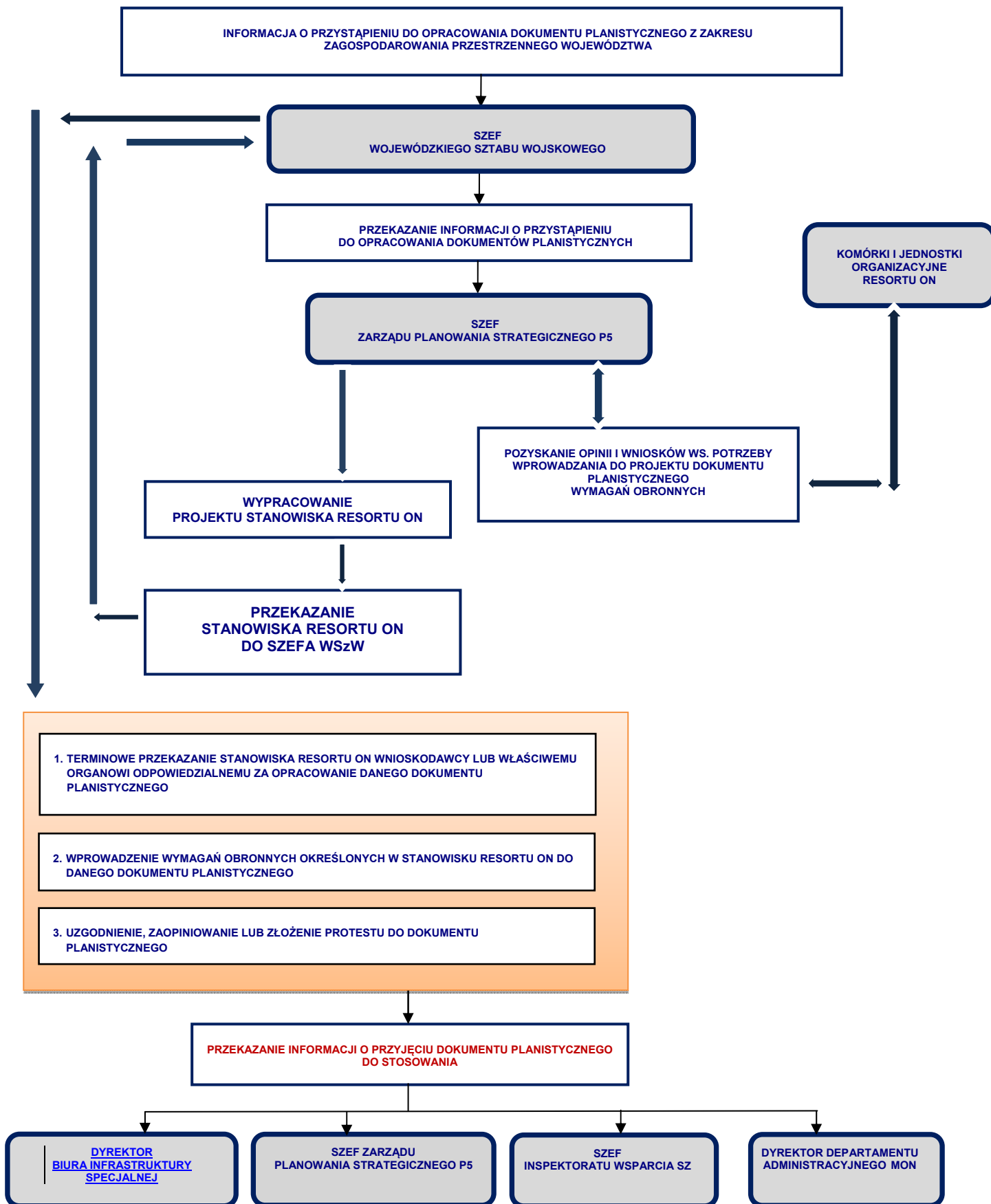
2. Decyzja wchodzi w życie z dniem ogłoszenia.

Minister Obrony Narodowej: *T. Siemoniak*

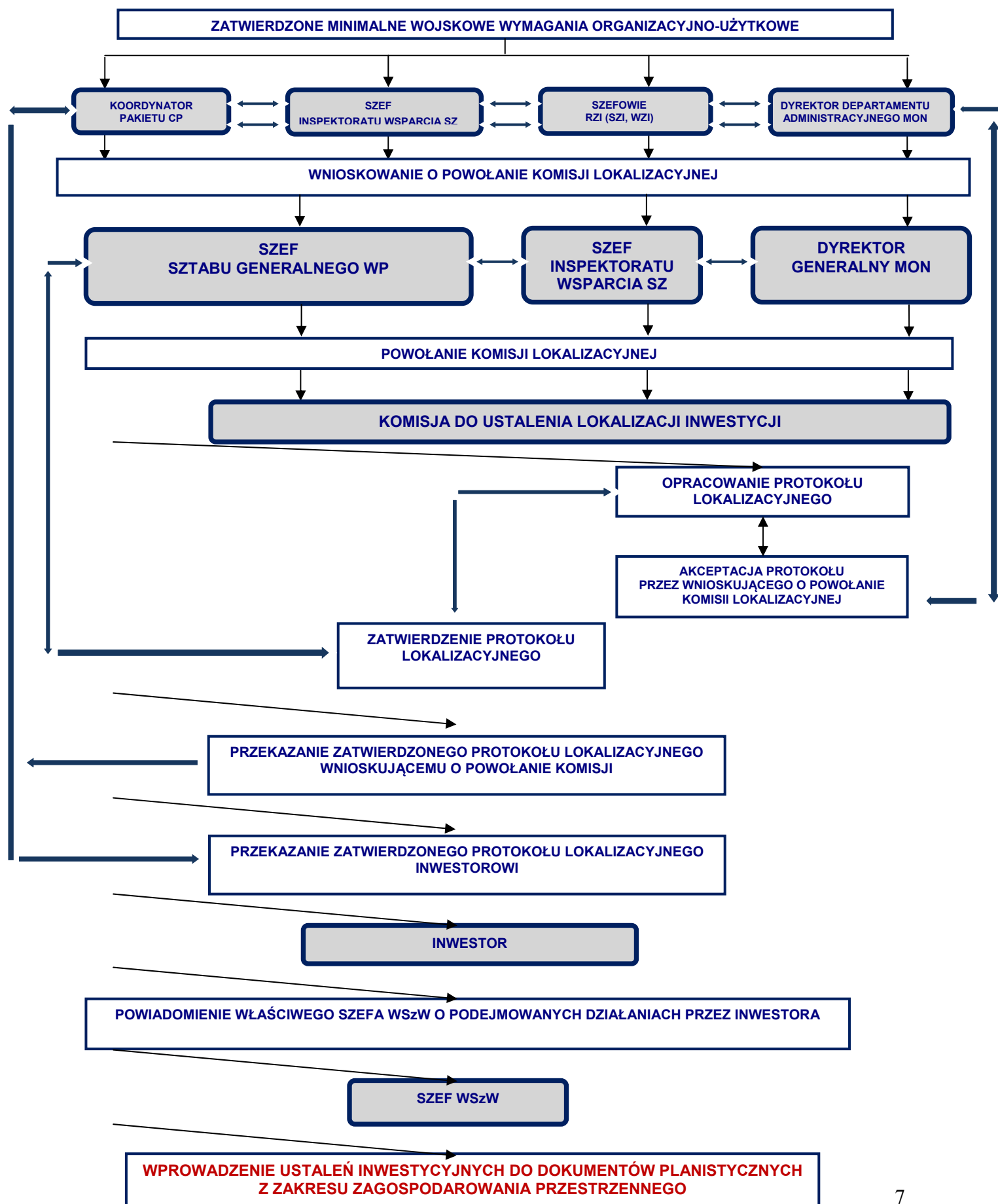
**UDZIAŁ ORGANÓW WOJSKOWYCH W OPRACOWANIU STRATEGII I DOKUMENTÓW PLANISTYCZNYCH  
 ZAGOSPODAROWANIA PRZESTRZENNEGO KRAJU  
 (SCHEMAT)**



**UDZIAŁ ORGANÓW WOJSKOWYCH W OPRACOWANIU STRATEGII I DOKUMENTÓW PLANISTYCZNYCH  
Z ZAKRESU ZAGOSPODAROWANIA PRZESTRZENNEGO WOJEWÓDZTWA  
(SCHEMAT)**



POSTĘPOWANIE ORGANÓW WOJSKOWYCH PRZY USTALANIU LOKALIZACJI INWESTYCJI  
SŁUŻĄCYCH OBRONNOŚCI KRAJU  
(SCHEMAT)



**POSTĘPOWANIE ORGANÓW WOJSKOWYCH PRZY USTALANIU, ZNIESIENIU, ZMIANIE GRANIC STREF OCHRONNYCH TERENÓW ZAMKNIĘTYCH RESORTU OBRONY NARODOWEJ ALBO ZMIANIE OGRANICZEŃ OBOWIĄZUJĄCYCH W TYCH STREFACH (SCHEMAT)**

