



DZIENNIK URZĘDOWY

WOJEWÓDZTWA DOLNOŚLĄSKIEGO

Wrocław, dnia 11 kwietnia 2014 r.

Poz. 1893

ROZPORZĄDZENIE NR 6/2014 DYREKTORA REGIONALNEGO ZARZĄDU GOSPODARKI WODNEJ WE WROCŁAWIU

z dnia 8 kwietnia 2014 r.

w sprawie ustanowienia strefy ochronnej ujęcia wody podziemnej z utworów neogenu w Pszennie, na terenie gminy Świdnica, powiat świdnicki, województwo dolnośląskie

Na podstawie art. 58 ust.1 ustawy z dnia 18 lipca 2001r. Prawo wodne (Dz. U. z 2012 r., poz.145, z 2010 r. Nr 44, poz.253, z 2012 r. poz. 951 i 1513 oraz z 2013 r. poz. 21 i 165) zarządza się, co następuje:

§ 1. 1. Ustanawia się strefę ochronną ujęcia wody w miejscowości Pszenno, zwaną dalej "strefą ochronną".

2. Strefę ochronną ujęcia stanowią:

1) teren ochrony bezpośredniej dla:

- a) studni nr 1z' o powierzchni 315 m² przedstawiony na załączniku nr 1 do rozporządzenia i zlokalizowany na części działki nr 17 obręb Pszenno;
- b) studni nr 2bz o powierzchni 925 m² przedstawiony na załączniku nr 2 do rozporządzenia i zlokalizowany na działce nr 7/1 i części działki nr 14/2 obręb Pszenno;
- c) studni nr 3bz o powierzchni 380 m² przedstawiony na załączniku nr 3 do rozporządzenia i zlokalizowany na części działki nr 15 obręb Pszenno;
- d) studni nr 4z' o powierzchni 256 m² przedstawiony na załączniku nr 4 do rozporządzenia i zlokalizowany na części działki nr 13 obręb Pszenno;
- e) studni nr 8 o powierzchni 462 m² przedstawiony na załączniku nr 5 do rozporządzenia i zlokalizowany na części działki nr 7/2 obręb Pszenno;
- f) studni nr 9 o powierzchni 500 m² przedstawiony na załączniku nr 6 do rozporządzenia i zlokalizowany na części działki nr 17 obręb Pszenno.

2) teren ochrony pośredniej o powierzchni 1,28 km², przedstawiony na załączniku nr 7 do rozporządzenia, obejmujący obszar zlokalizowany na działkach ewidencyjnych określonych w załączniku nr 8 i opisany w załączniku nr 9 do rozporządzenia.

§ 2. 1. Na terenie ochrony bezpośredniej zabronione jest użytkowanie gruntów do celów niezwiązanych z eksploatacją ujęcia wody.

2. Na terenie ochrony bezpośredniej ujęcia wody należy:

- 1) odprowadzać wody opadowe w sposób uniemożliwiający przedostawanie się ich do urządzeń służących do poboru wody;
- 2) zagospodarować teren zielenią;

- 3) odprowadzać poza granicę terenu ochrony bezpośredniej ścieki z urządzeń sanitarnych, przeznaczonych do użytku osób zatrudnionych przy obsłudze urządzeń służących do poboru wody;
- 4) ograniczyć do niezbędnych potrzeb przebywanie osób niezatrudnionych przy obsłudze urządzeń do poboru wody.

3. Teren ochrony bezpośredniej należy ogrodzić i oznakować tablicami z informacją o ujęciu wody podziemnej i zakazie wstępu osobom nieupoważnionym, umieszczonymi w sposób przedstawiony na załącznikach nr 1- 6 do rozporządzenia.

§ 3. 1. Na terenie ochrony pośredniej zabrania się:

- 1) lokalizowania nowych ujęć wody, za wyjątkiem ujęć służących zbiorowemu zaopatrzeniu ludności w wodę przeznaczoną do spożycia;
- 2) wykonywania robót melioracyjnych i wykopów ziemnych, poza pracami związanymi bezpośrednio z utrzymaniem i funkcjonowaniem ujęcia wody;
- 3) wprowadzania ścieków do wód lub do ziemi, z wyjątkiem:
 - a) oczyszczonych wód opadowych i roztopowych,
 - b) wód opadowych i roztopowych, które zgodnie z obowiązującymi przepisami mogą być wprowadzane do wód lub do ziemi bez oczyszczenia,
 - c) popłuczyn ze stacji uzdatniania wody,
 - d) spustów i przelewów awaryjnych z urządzeń ZUW Pszenno;
- 4) rolniczego wykorzystania ścieków;
- 5) stosowania środków ochrony roślin niebezpiecznych dla środowiska;
- 6) budowy osiedli mieszkaniowych;
- 7) mycia pojazdów mechanicznych;
- 8) lokalizowania magazynów produktów ropopochodnych i innych substancji chemicznych oraz rurociągów do ich transportu;
- 9) lokalizowania cmentarzy i grzebania zwłok zwierzęcych;
- 10) lokalizowania nowych i rozbudowy istniejących zakładów przemysłowych, które mogą powodować pogorszenie jakości wód podziemnych, wskazanych w raporcie, wykonanym w ramach oceny oddziaływania przedsięwzięcia na środowisko, zgodnie z obowiązującymi przepisami;
- 11) lokalizowania nowych ferm chowu lub hodowli zwierząt, które mogą powodować pogorszenie jakości wód podziemnych, wskazanych w raporcie, wykonanym w ramach oceny oddziaływania przedsięwzięcia na środowisko, zgodnie z obowiązującymi przepisami;
- 12) lokalizowania składowisk odpadów komunalnych, niebezpiecznych, innych niż niebezpieczne i obojętne oraz obojętnych;
- 13) przechowywania i składowania odpadów promieniotwórczych;
- 14) wydobywania kopalin.

2. Granice terenu ochrony pośredniej należy oznakować tablicami informacyjnymi zgodnie z lokalizacją przedstawioną na załączniku nr 7.

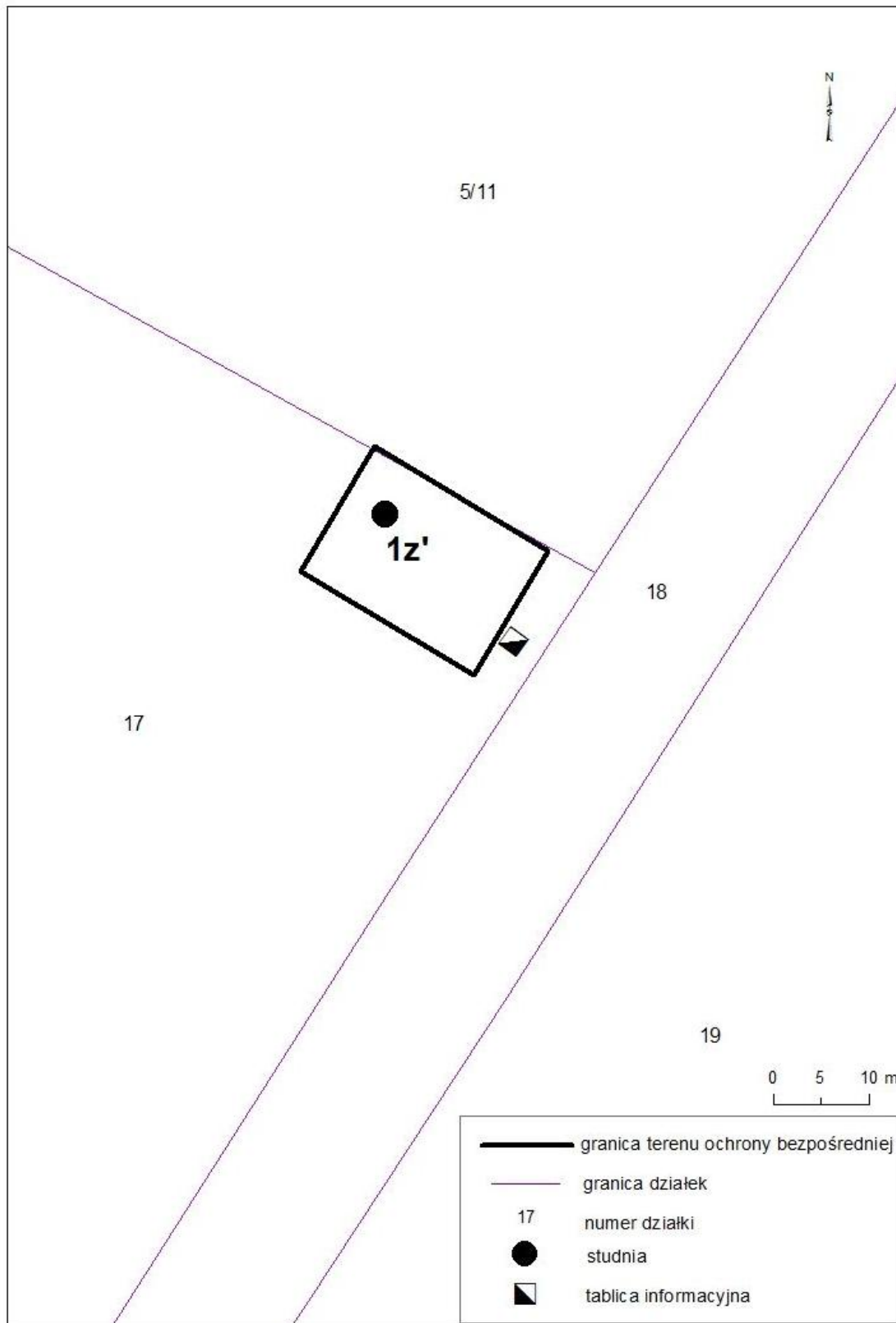
§ 4. Rozporządzenie wchodzi w życie po upływie 14 dni od ogłoszenia w Dzienniku Urzędowym Województwa Dolnośląskiego.

Z-ca Dyrektora Regionalnego Zarządu Gospodarki Wodnej we Wrocławiu:

B. Mońka

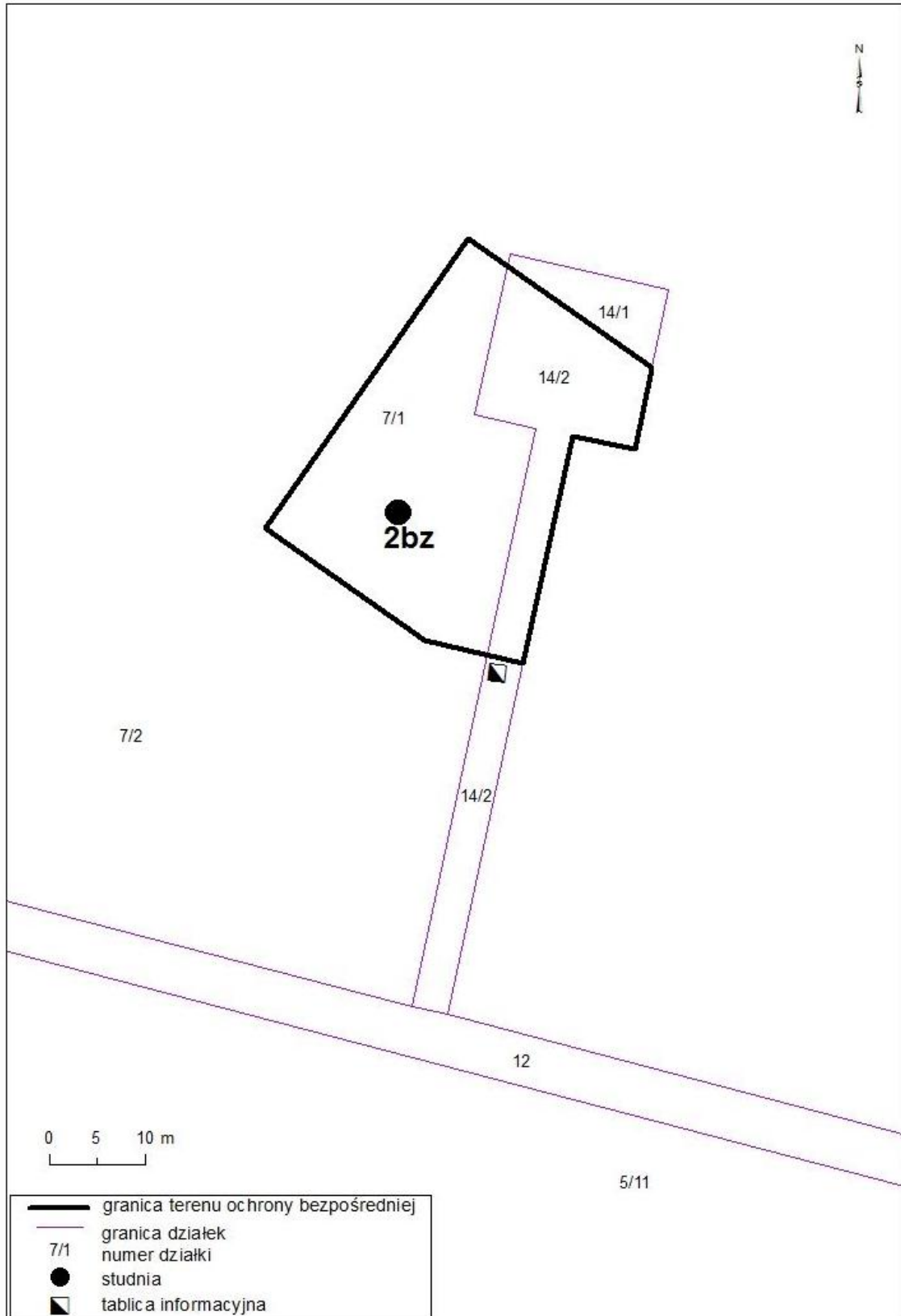
Załącznik Nr 1 do Rozporządzenia Nr 6/2014
Dyrektora Regionalnego Zarządu Gospodarki
Wodnej we Wrocławiu z dnia 8 kwietnia 2014 r.

Mapa zasięgu terenu ochrony bezpośredniej dla studni nr1z'



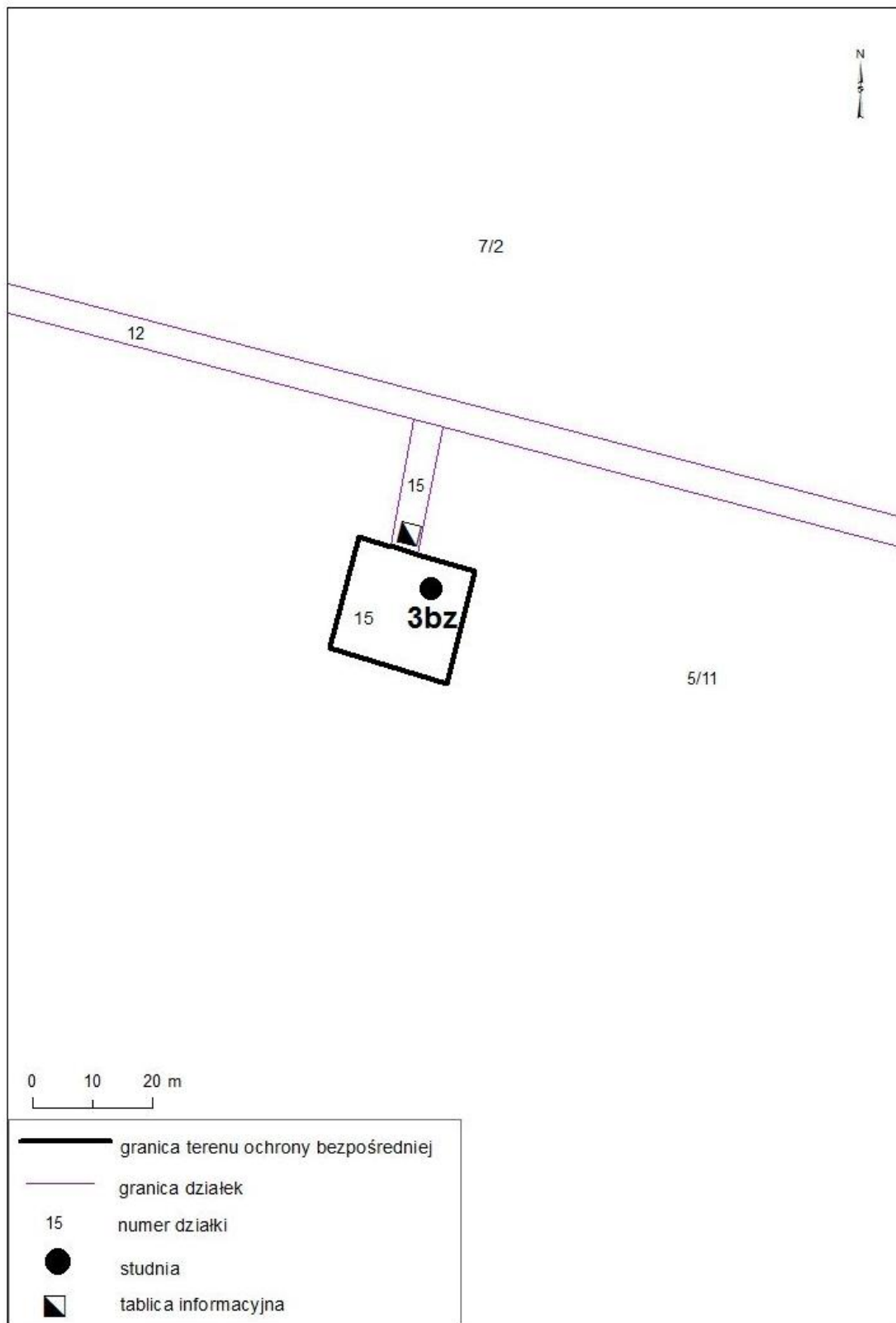
Załącznik Nr 2 do Rozporządzenia Nr 6/2014
Dyrektora Regionalnego Zarządu Gospodarki
Wodnej we Wrocławiu z dnia 8 kwietnia 2014 r.

Mapa zasięgu terenu ochrony bezpośredniej dla studni nr 2bz



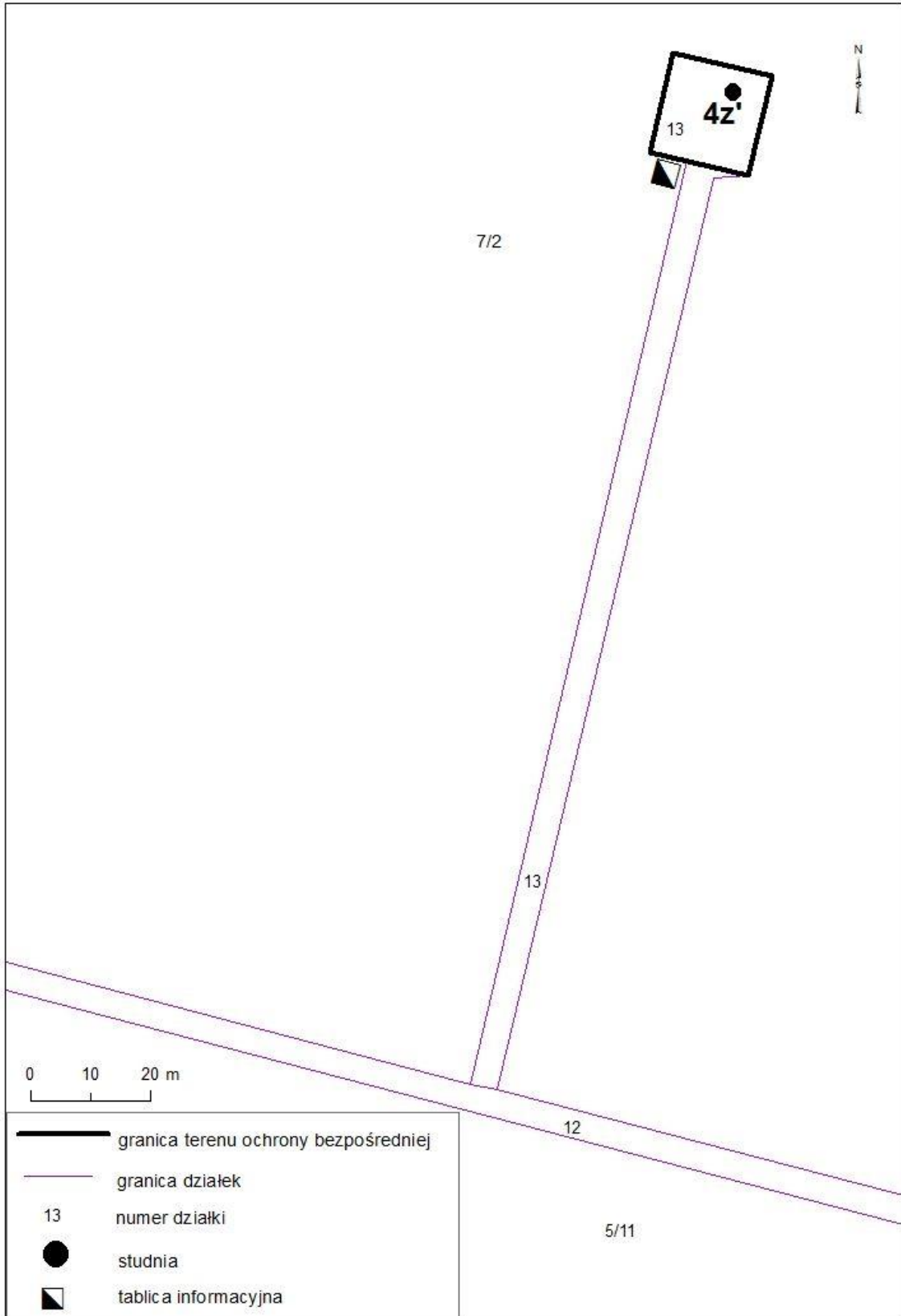
Załącznik Nr 3 do Rozporządzenia Nr 6/2014
Dyrektora Regionalnego Zarządu Gospodarki
Wodnej we Wrocławiu z dnia 8 kwietnia 2014 r.

Mapa zasięgu terenu ochrony bezpośredniej dla studni nr 3bz



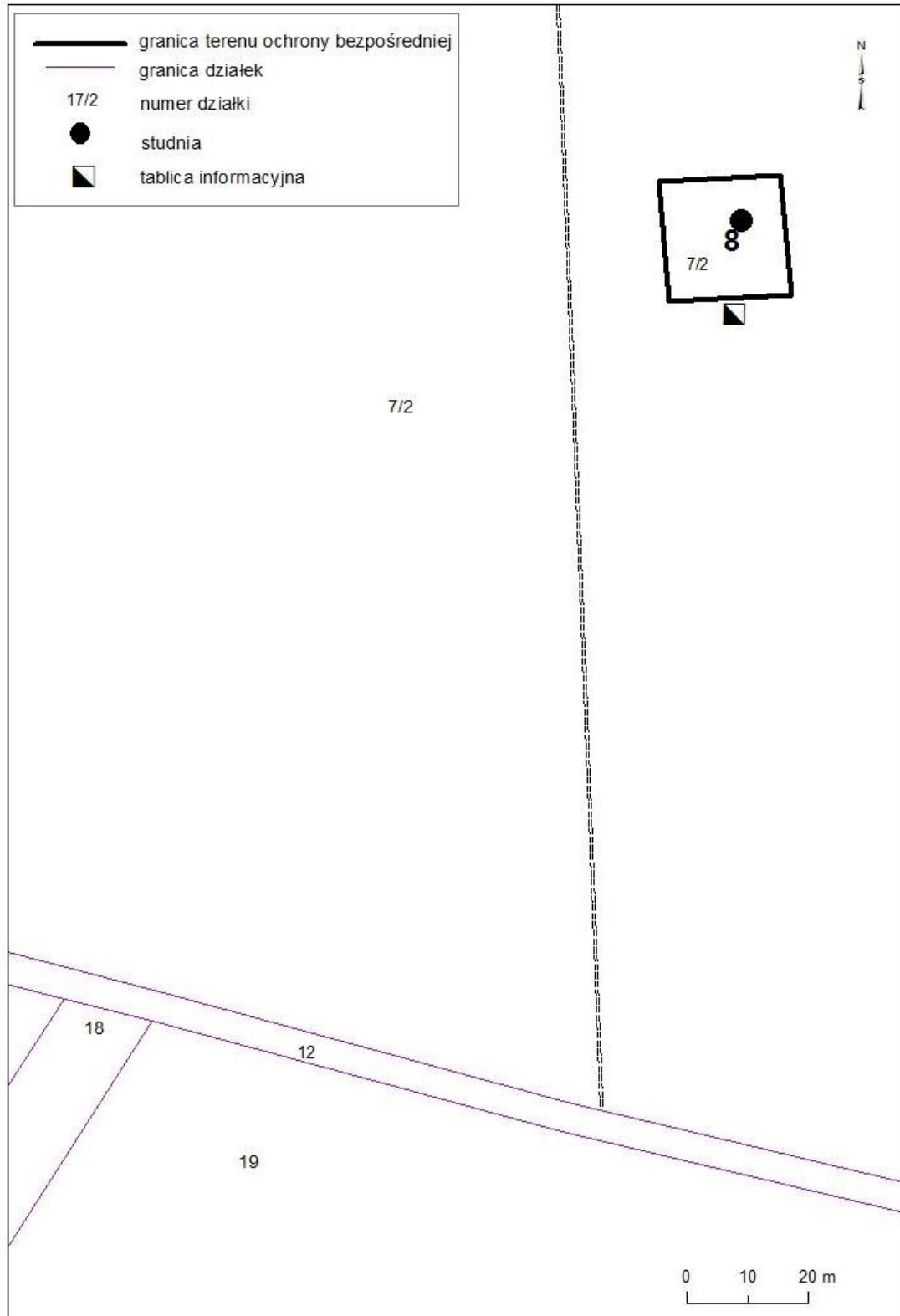
Załącznik Nr 4 do Rozporządzenia Nr 6/2014
Dyrektora Regionalnego Zarządu Gospodarki
Wodnej we Wrocławiu z dnia 8 kwietnia 2014 r.

Mapa zasięgu terenu ochrony bezpośredniej dla studni nr 4z'



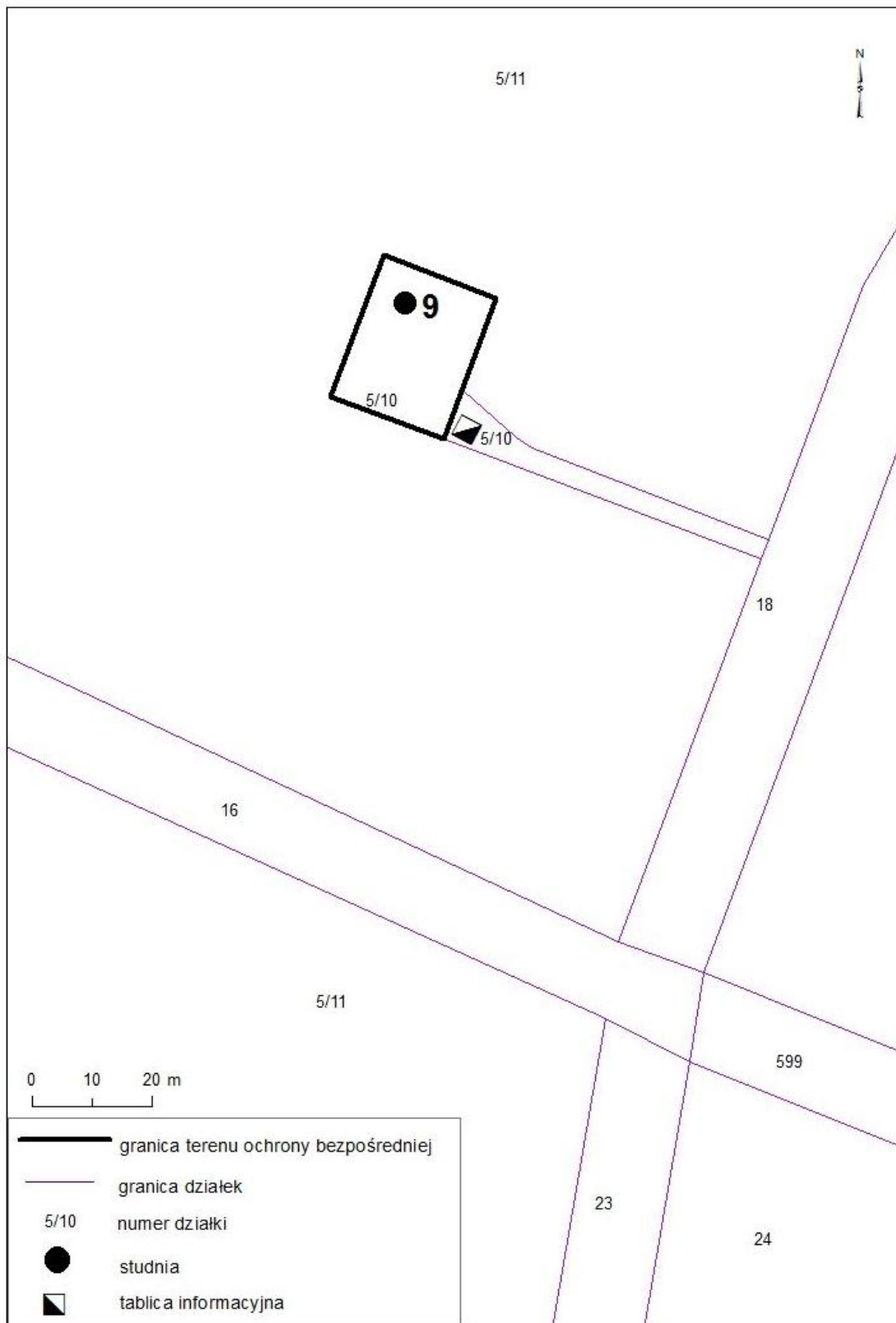
Załącznik Nr 5 do Rozporządzenia Nr 6/2014
Dyrektora Regionalnego Zarządu Gospodarki
Wodnej we Wrocławiu z dnia 8 kwietnia 2014 r.

Mapa zasięgu terenu ochrony bezpośredniej dla studni nr 8



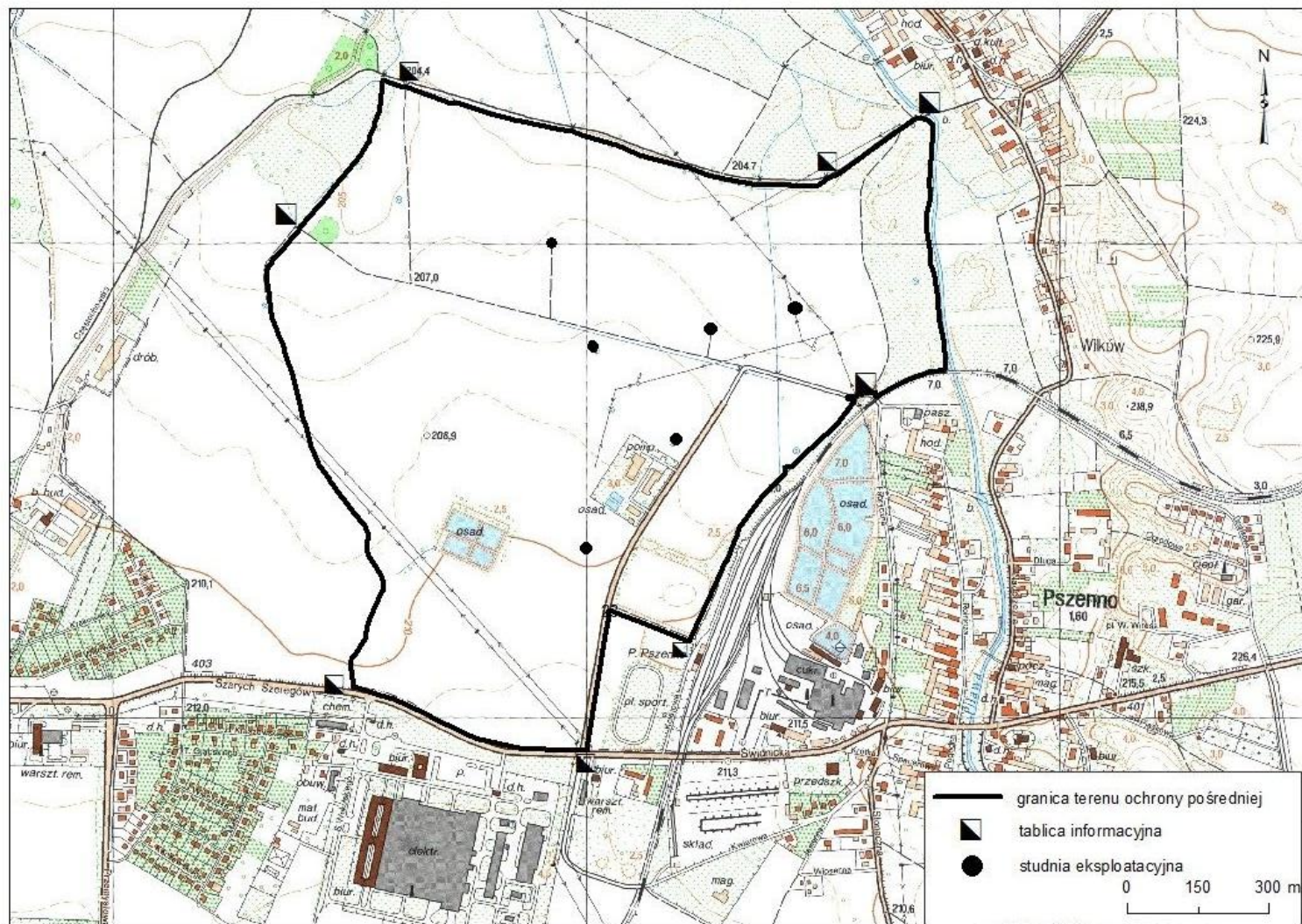
Załącznik Nr 6 do Rozporządzenia Nr 6/2014
Dyrektora Regionalnego Zarządu Gospodarki
Wodnej we Wrocławiu z dnia 8 kwietnia 2014 r.

Mapa zasięgu terenu ochrony bezpośredniej dla studni nr 9



Załącznik Nr 7 do Rozporządzenia Nr 6/2014
Dyrektora Regionalnego Zarządu Gospodarki
Wodnej we Wrocławiu z dnia 8 kwietnia 2014 r.

Mapa zasięgu terenu ochrony pośredniej ujęcia wody w Pszennie



Załącznik Nr 8 do Rozporządzenia Nr 6/2014
Dyrektora Regionalnego Zarządu Gospodarki
Wodnej we Wrocławiu z dnia 8 kwietnia 2014 r.

Wykaz działek wchodzących w skład strefy ochronnej ujęcia wody w Pszennie

lp	nr działki	rodzaj ochrony
1	5/8	teren ochrony pośredniej
2	5/10	teren ochrony bezpośredniej / teren ochrony pośredniej
3	5/11	teren ochrony pośredniej
4	6	teren ochrony pośredniej
5	7/1	teren ochrony bezpośredniej
6	7/2	teren ochrony bezpośredniej / teren ochrony pośredniej
7	8	teren ochrony pośredniej
8	9	teren ochrony pośredniej
9	10	teren ochrony pośredniej
10	11	teren ochrony pośredniej
11	12	teren ochrony pośredniej
12	13	teren ochrony bezpośredniej / teren ochrony pośredniej
13	14/1	teren ochrony pośredniej
14	14/2	teren ochrony bezpośredniej / teren ochrony pośredniej
15	15	teren ochrony bezpośredniej / teren ochrony pośredniej
16	16	teren ochrony pośredniej
17	17	teren ochrony bezpośredniej / teren ochrony pośredniej
18	18	teren ochrony pośredniej
19	19	teren ochrony pośredniej
20	20	teren ochrony pośredniej
21	22/1	teren ochrony pośredniej
22	23	teren ochrony pośredniej
23	599	teren ochrony pośredniej

Załącznik Nr 9 do Rozporządzenia Nr 6/2014
Dyrektora Regionalnego Zarządu Gospodarki
Wodnej we Wrocławiu z dnia 8 kwietnia 2014 r.

Opis przebiegu granicy terenu ochrony pośredniej ujęcia wody w Pszennie

Opis przebiegu granicy terenu ochrony pośredniej ujęcia wody w Pszennie rozpoczęto od skrzyżowania drogi krajowej nr 35 Wrocław - Wałbrzych (ul. Świdnica) z drogą dojazdową do ZUW Świdnickiego Przedsiębiorstwa Wodociągów i Kanalizacji i poprowadzono przeciwnie do ruchu wskazówek zegara.

Granica terenu ochrony pośredniej rozpoczyna swój bieg w południowo-wschodnim narożniku działki nr 23i biegnie w kierunku północnym po granicy tej działki do drogi polnej wyznaczonej działką nr 599, tutaj skręca w kierunku wschodnim i biegnie po południowej granicy działki nr 599 do drogi wyznaczonej działką nr 27, następnie skręca na północ i biegnie zachodnią granicą działki nr 27, potem biegnie zachodnią granicą działki nr 22/1 (wzdłuż torów kolejowych) aż dociera do drogi wyznaczonej działką nr 12, przechodzi przez tę drogę i biegnie dalej po granicy działki nr 22/1 do granicy z działką nr 22/3 i biegnie w kierunku północno-wschodnim do koryta rzeki Piławy, tutaj skręca w kierunku północnym i przebiega wzdłuż lewego brzegu rzeki (wschodnia granica działki nr 10) dociera do północno-wschodniego narożnika działki nr 10, tutaj skręca na zachód i biegnie wzdłuż drogi, po północnej granicy działek nr 10, nr 9, nr 8 nr 7/2 nr 6 i nr 5/8 (po granicy drogi lokalnej wyznaczonej działką nr 4/2) aż dociera do północno-zachodniego narożnika działki nr 5/8, tutaj skręca w kierunku południowym i biegnie po zachodniej granicy działki nr 5/8 i 5/11 (po granicy ciekłu Młynówka Paczkowska) aż dociera do drogi krajowej nr 35, skręca w kierunku wschodnim i biegnie po północnej stronie drogi krajowej nr 35 do południowo-wschodniego narożnika działki nr 23, czyli do punktu w którym rozpoczęto opis przebiegu granicy.