



# DZIENNIK URZĘDOWY

## WOJEWÓDZTWA DOLNOŚLĄSKIEGO

---

Wrocław, dnia 14 lipca 2015 r.

Poz. 3149

### UCHWAŁA NR IX/60/2015 RADY MIASTA OLEŚNICY

z dnia 26 czerwca 2015 r.

#### **w sprawie rozszerzenia cmentarza komunalnego.**

Na podstawie art. 18 ust. 2 pkt 15 ustawy z dnia 8 marca 1990r. o samorządzie gminnym (tekst jednolity: Dz. U. z 2013r., poz. 594 ze zm.) oraz art. 1 ust. 1 i 2 i art. 3 ustawy z dnia 31 stycznia 1959r. o cmentarzach i chowaniu zmarłych (tekst jednolity: Dz. U. z 2011r. Nr 118, poz. 687 ze zm.) - po uzyskaniu zgody Państwowego Powiatowego Inspektora Sanitarnego w Oleśnicy, Rada Miasta Oleśnicy uchwala co następuje:

**§ 1.** Rozszerzyć cmentarz komunalny nr 3 na działkach gruntu o numerach ewidencyjnych 263/2, 263/7 i 263/5 położonych w obrębie Spalice, gmina Oleśnica, na terenach określonych w miejscowym planie zagospodarowania przestrzennego dla terenu położonego we wsi Spalice uchwalonego Uchwałą Nr XXV/166/12 Rady Gminy Oleśnica z dnia 25 października 2012r. (Dz. Urzędowy Województwa Dolnośląskiego z 2012r., poz. 16) z przeznaczeniem na tereny cmentarzy, oznaczonych na mapie stanowiącej załącznik do niniejszej uchwały.

**§ 2.** Wykonanie uchwały powierza się Burmistrzowi Oleśnicy.

**§ 3.** Uchwała wchodzi w życie po upływie 14 dni od dnia ogłoszenia w Dzienniku Urzędowym Województwa Dolnośląskiego.

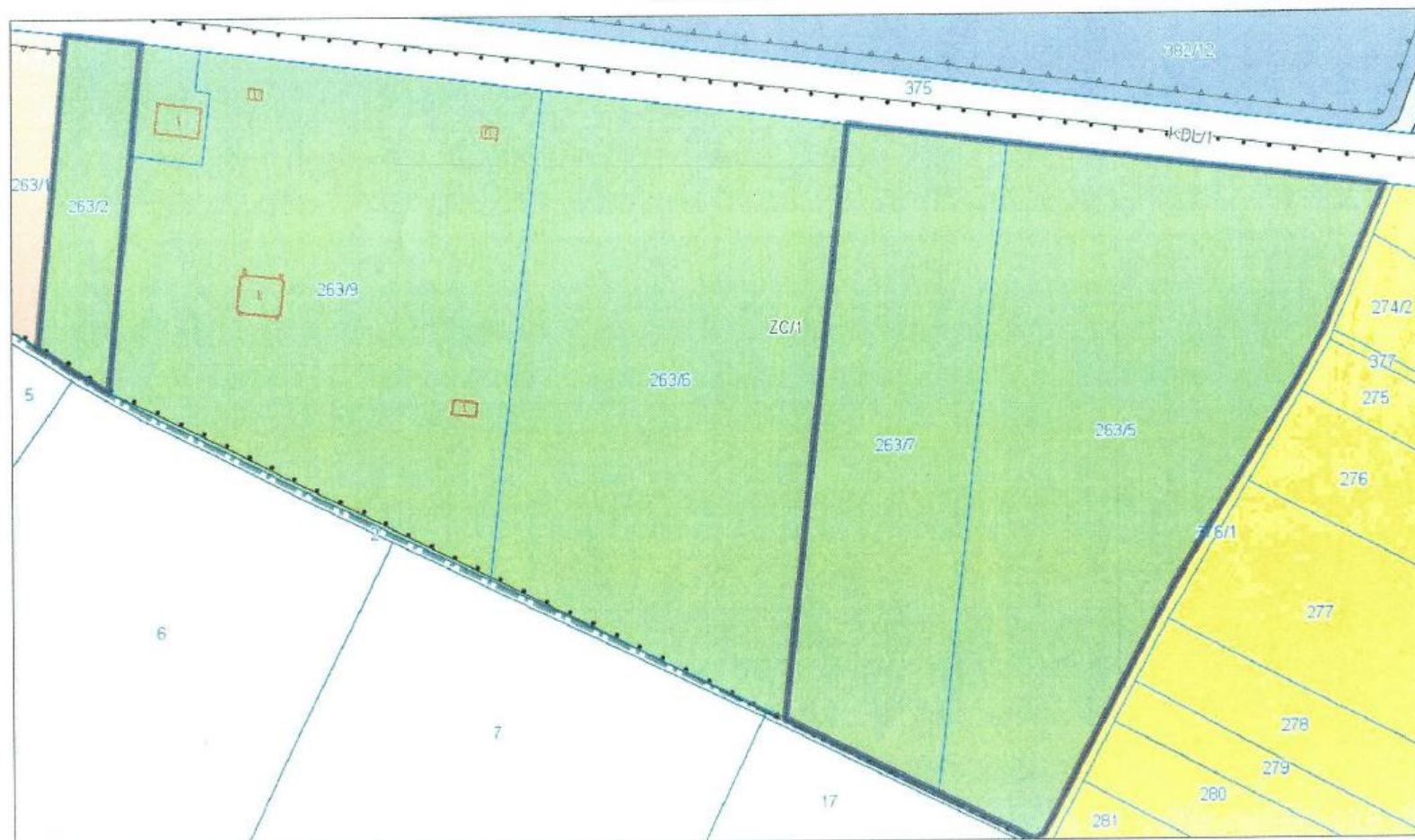
Przewodniczący Rady Miasta Oleśnicy:  
*W. Piechówka*

Załącznik do Uchwały Nr IX/60/2015  
Rady Miasta Oleśnicy  
z dnia 26 czerwca 2015 r.

**Wrys z Miejscowego Planu Zagospodarowania Przestrzennego**

Załącznik do sprawy RGNIOS.6727.49.2015, data wydania 2015-02-27

skala 1 : 2000
























Dotyczy działek nr 263/2, 263/5, 263/7 położonych w obrębie Spalice

Wydrukowano z systemu olesnicaolesnicki.e-mapa.net firmy Geo-System sp. z o.o.

## Legenda

dla planu zatwierzonego Uchwałą Nr XXV/166/12 z 2012-10-25r.

### Ustalenia planu

	Granica planu		AG Tereny aktywizacji gospodarczej - przemysł, bazy, składy		KDD Drogi klasy dojazdowej
	KDGP Drogi klasy głównej ruchu przyspieszonego		KDL Drogi klasy lokalnej		KDS Drogi klasy ekspresowej
	KDW Drogi wewnętrzne		KDZ Drogi klasy zbiorczej		MN Tereny zabudowy mieszkaniowej jednorodzinnej
	MNU Tereny zabudowy mieszkaniowej jednorodzinnej z dopuszczeniem usług		R Tereny rolne		Tereny zamknięte
	U Tereny zabudowy usługowej		UT Tereny usług turystyki		WS Tereny wód otwartych i płynących
	ZC Tereny cmentarzy		ZD Tereny ogrodów działkowych		ZL Tereny lasów i zadrzewień
	ZL/US Tereny lasów i zadrzewień z dopuszczeniem funkcji sportowo-rekreacyjnej		ZR Tereny zieleni rolniczo-rekreacyjnej		Nieprzekraczalna linia zabudowy

### Oznaczenia informacyjne

	Proponowany układ działek budowlanych		Stanowiska archeologiczne o pow. powyżej 0,5ha		Obiekty wpisane do ewidencji zabytków
	Strefa OW ochrony konserwatorskiej dla zabytków archeologicznych		Proponowany obszar ochrony siedlisk NATURA 2000 Dolina Oleśnicy i Potoku Boguszyckiego		Użytek ekologiczny
	Strefa "K" ochrony konserwatorskiej, równoznaczna ze strefą ochrony historycznego układu ruralistycznego wsi		Strefa OW ochrony konserwatorskiej dla zabytków archeologicznych		Linie sieci elektroenergetycznych o napięciu 110kV wraz ze strefą ochronną
	Linie sieci elektroenergetycznych średniego napięcia		M Orientacyjna lokalizacja urządzeń obsługi elektroenergetycznej		Stanowisko archeologiczne o powierzchni do 0,5 ha

