



# DZIENNIK URZĘDOWY

## WOJEWÓDZTWA DOLNOŚLĄSKIEGO

---

Wrocław, dnia 28 lipca 2015 r.

Poz. 3312

### ROZPORZĄDZENIE NR 22/2015 DYREKTORA REGIONALNEGO ZARZĄDU GOSPODARKI WODNEJ WE WROCŁAWIU

z dnia 27 lipca 2015 r.

#### w sprawie ustanowienia strefy ochronnej ujęcia wody podziemnej w Świątnikach

Na podstawie art. 58 ust. 1 ustawy z dnia 18 lipca 2001 r. Prawo wodne (Dz. U. z 2015 r. poz. 469) zarządza się, co następuje:

**§ 1. 1.** Ustanawia się strefę ochronną ujęcia wody podziemnej w Świątnikach, gmina Sobótka, powiat wrocławski, województwo dolnośląskie, zwaną dalej „strefą ochronną”.

2. Strefę ochronną ujęcia stanowią:

1) teren ochrony bezpośredniej dla studni:

- a) nr IIIz, zlokalizowany na działce nr 35, obręb 0020 Świątniki, o powierzchni 1,47 ha, przedstawiony w załączniku nr 1 do rozporządzenia,
- b) nr IVs, zlokalizowany na części działki nr 36/4, obręb 0020 Świątniki, o powierzchni 0,34 ha, przedstawiony w załączniku nr 2 do rozporządzenia,
- c) nr Vs, zlokalizowany na części działki nr 104/3, obręb 0020 Świątniki, o powierzchni 0,0204 ha, przedstawiony w załączniku nr 3 do rozporządzenia,
- d) nr VII, zlokalizowany na części działki nr 29/4, obręb 0020 Świątniki, o powierzchni 0,0361 ha, przedstawiony w załączniku nr 4 do rozporządzenia,
- e) nr VIII, zlokalizowany na części działki nr 145/2, obręb 0020 Świątniki, o powierzchni 0,0144 ha, przedstawiony w załączniku nr 5 do rozporządzenia;

2) teren ochrony pośredniej o powierzchni 198,40 ha, przedstawiony w załączniku nr 6 do rozporządzenia, obejmujący obszar zlokalizowany na działkach ewidencyjnych określonych w załączniku nr 7 do rozporządzenia i opisany w załączniku nr 8 do rozporządzenia.

**§ 2. 1.** Na terenie ochrony bezpośredniej obowiązują zakazy i nakazy, o których mowa w art. 53 ust. 1 i ust. 2 ustawy z dnia 18 lipca 2001 r. - Prawo wodne.

2. Teren ochrony bezpośredniej należy ogrodzić, a jego granice oznaczyć zgodnie z art. 53 ust. 3 ustawy z dnia 18 lipca 2001 r. - Prawo wodne.

3. Lokalizację tablic informacyjnych określają załączniki nr 1, 2, 3, 4 i 5 do rozporządzenia.

**§ 3. 1.** Na terenie ochrony pośredniej zabrania się:

- 1) lokalizowania zakładów przemysłowych oraz ferm chowu lub hodowli zwierząt, zakwalifikowanych do przedsięwzięć mogących zawsze znacząco oddziaływać na środowisko albo przedsięwzięć mogących potencjalnie znacząco oddziaływać na środowisko;

- 2) lokalizowania nowych ujęć wody, z wyjątkiem studni zastępczych i służących rozbudowie ujęcia;
- 3) wydobywania kopalin;
- 4) wprowadzania ścieków do wód lub do ziemi, z wyjątkiem:
  - a) wód opadowych i roztopowych,
  - b) wód popłucznych ze stacji uzdatniania wody
    - spełniających wymogi i warunki zgodnie z obowiązującymi przepisami;
- 5) rolniczego wykorzystania ścieków oraz gnojówki i gnojowicy;
- 6) stosowania środków ochrony roślin, które według zezwolenia na wprowadzanie środków ochrony roślin do obrotu są klasyfikowane jako niebezpieczne dla środowiska;
- 7) przechowywania i składowania odpadów promieniotwórczych;
- 8) lokalizowania składowisk odpadów komunalnych, niebezpiecznych, innych niż niebezpieczne i obojętne oraz obojętnych;
- 9) lokalizowania cmentarzy i grzebania zwłok zwierzęcych.

2. Granice terenu ochrony pośredniej należy oznaczyć zgodnie z art. 57 ustawy z dnia 18 lipca 2001 r. - Prawo wodne.

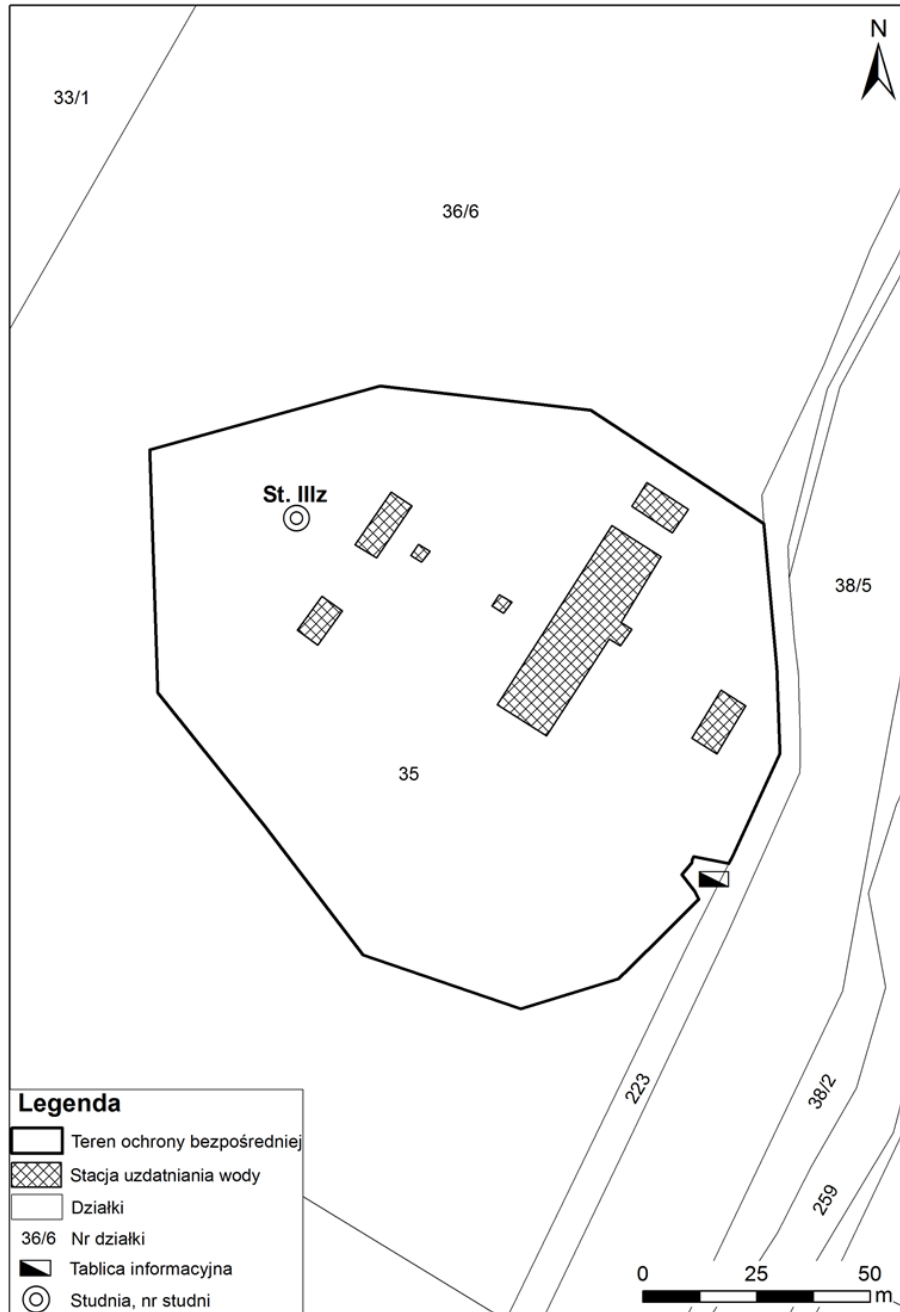
3. Lokalizację tablic informacyjnych określa załącznik nr 6 do rozporządzenia.

**§ 4.** Rozporządzenie wchodzi w życie po upływie 14 dni od ogłoszenia w Dzienniku Urzędowym Województwa Dolnośląskiego.

Z-ca Dyrektora Regionalnego Zarządu Gospodarki Wodnej we Wrocławiu:  
*B. Mońka*

Załącznik Nr 1 do rozporządzenia Nr 22/2015  
Dyrektora Regionalnego Zarządu Gospodarki  
Wodnej we Wrocławiu z dnia 27 lipca 2015 r.

### Mapa zasięgu terenu ochrony bezpośredniej ujęcia wody podziemnej w Świątnikach, dla studni nr IIIz



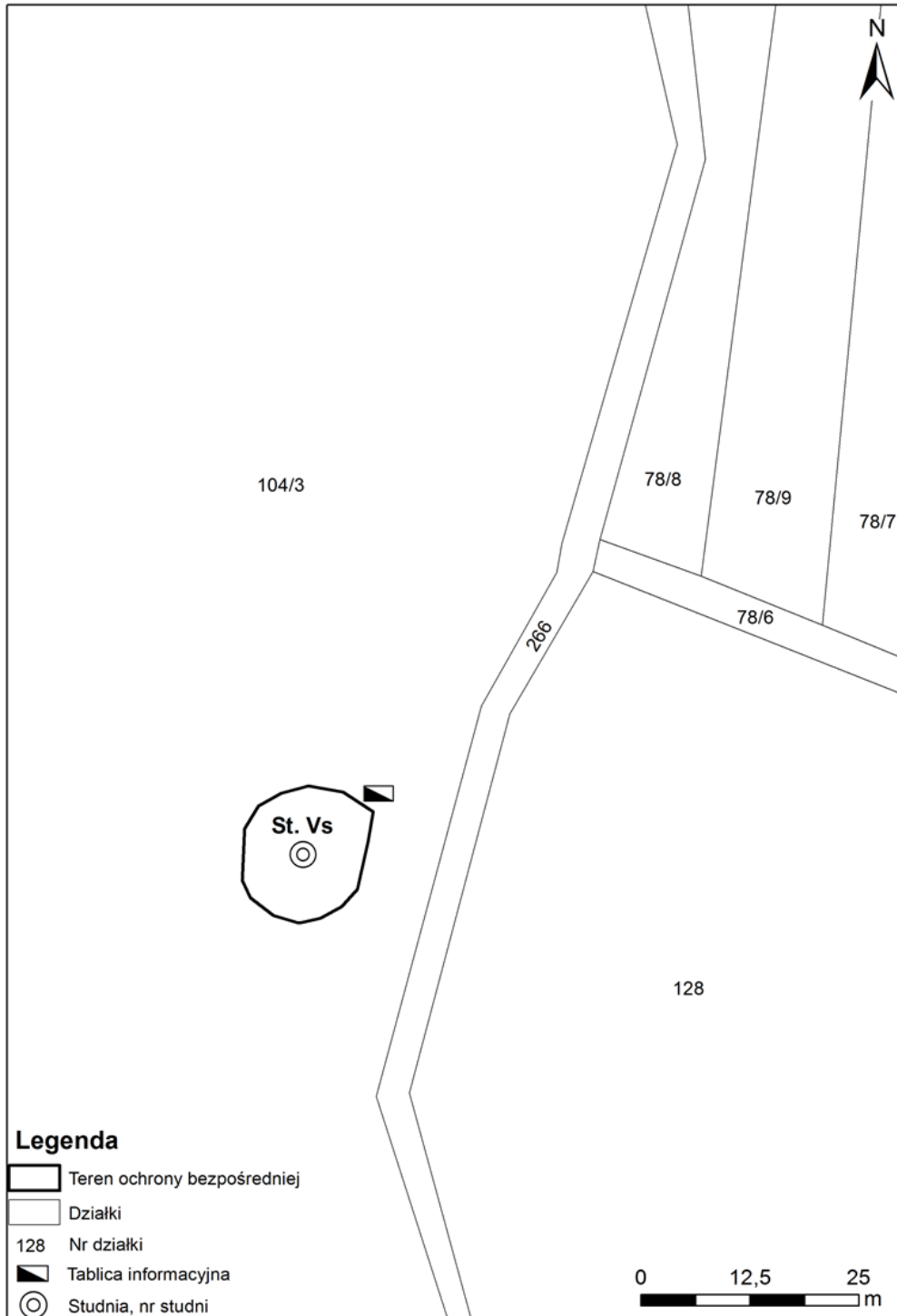
Załącznik Nr 2 do rozporządzenia Nr 22/2015  
Dyrektora Regionalnego Zarządu Gospodarki  
Wodnej we Wrocławiu z dnia 27 lipca 2015 r.

### Mapa zasięgu terenu ochrony bezpośredniej ujęcia wody podziemnej w Świątnikach, dla studni nr IVs



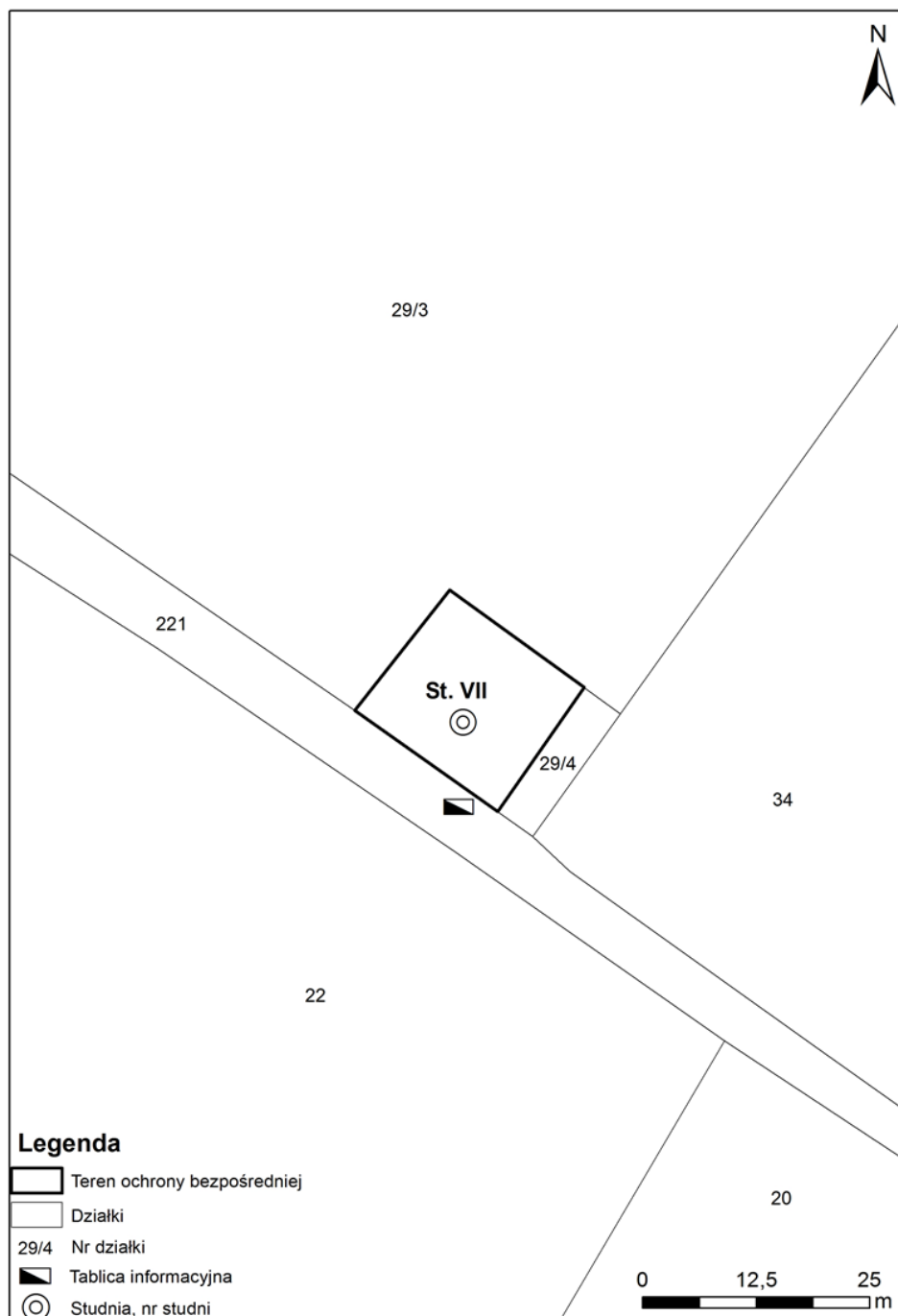
Załącznik Nr 3 do rozporządzenia Nr 22/2015  
Dyrektora Regionalnego Zarządu Gospodarki  
Wodnej we Wrocławiu z dnia 27 lipca 2015 r.

### Mapa zasięgu terenu ochrony bezpośredniej ujęcia wody podziemnej w Świątnikach, dla studni nr Vs



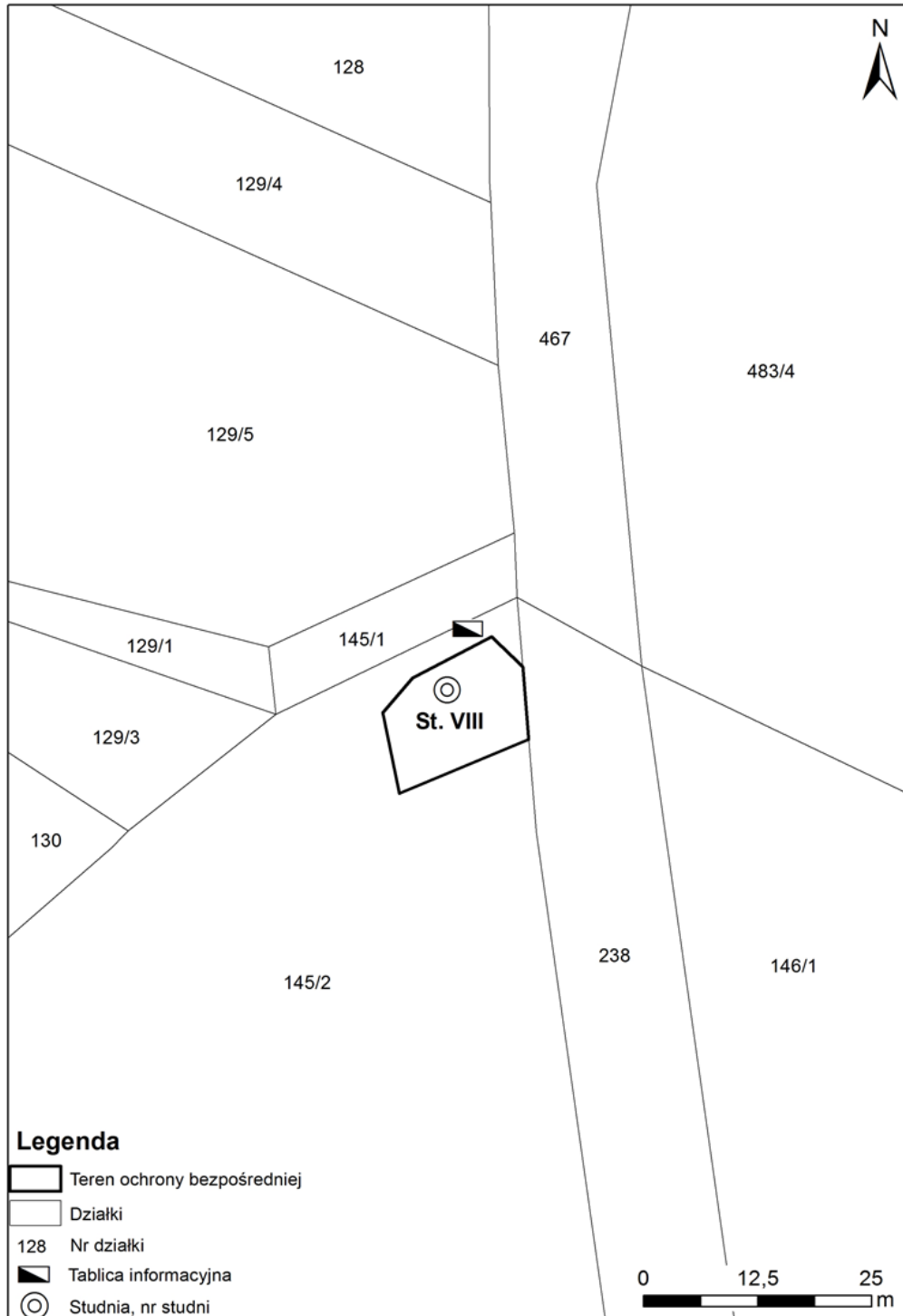
Załącznik Nr 4 do rozporządzenia Nr 22/2015  
Dyrektora Regionalnego Zarządu Gospodarki  
Wodnej we Wrocławiu z dnia 27 lipca 2015 r.

### Mapa zasięgu terenu ochrony bezpośredniej ujęcia wody podziemnej w Świątnikach, dla studni nr VII



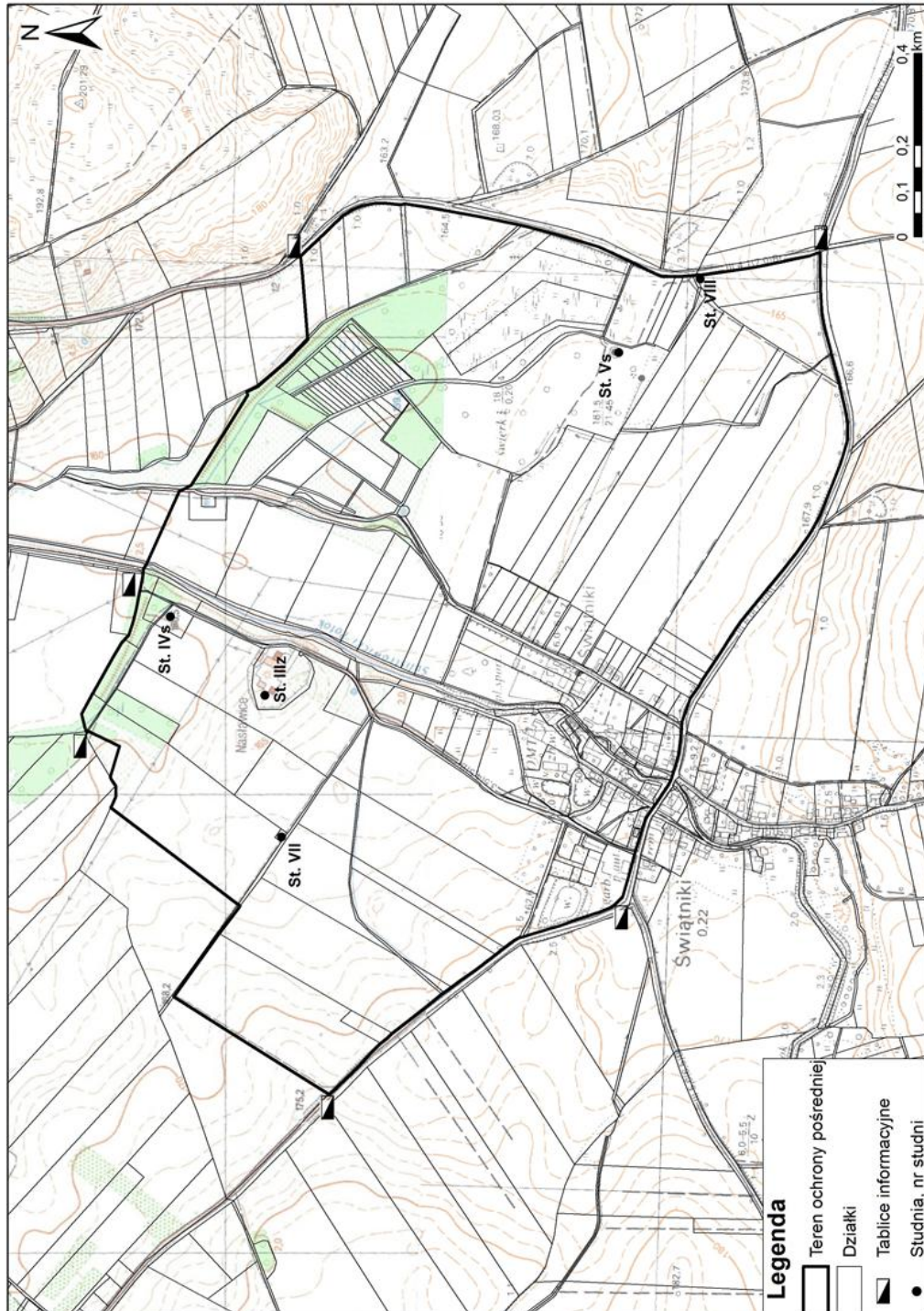
Załącznik Nr 5 do rozporządzenia Nr 22/2015  
Dyrektora Regionalnego Zarządu Gospodarki  
Wodnej we Wrocławiu z dnia 27 lipca 2015 r.

### Mapa zasięgu terenu ochrony bezpośredniej ujęcia wody podziemnej w Świątnikach, dla studni nr VIII



Załącznik Nr 6 do rozporządzenia Nr 22/2015  
Dyrektora Regionalnego Zarządu Gospodarki  
Wodnej we Wrocławiu z dnia 27 lipca 2015 r.

### Mapa zasięgu terenu ochrony pośredniej ujęcia wody podziemnej w Świątnikach





Załącznik Nr 7 do rozporządzenia Nr 22/2015  
Dyrektora Regionalnego Zarządu Gospodarki  
Wodnej we Wrocławiu z dnia 27 lipca 2015 r.

**Wykaz działek ewidencyjnych znajdujących się w obrębie wyznaczonego terenu ochrony pośredniej  
ujęcia wody podziemnej w Świątnikach**

Obręb	Nr działki
0020 Świątniki	100
0020 Świątniki	101
0020 Świątniki	102
0020 Świątniki	103/1
0020 Świątniki	103/2
0020 Świątniki	103/3
0020 Świątniki	103/4
0020 Świątniki	103/5
0020 Świątniki	103/6
0020 Świątniki	104/3
0020 Świątniki	105
0020 Świątniki	106
0020 Świątniki	107
0020 Świątniki	108
0020 Świątniki	109
0020 Świątniki	110
0020 Świątniki	111
0020 Świątniki	112
0020 Świątniki	113/1
0020 Świątniki	113/2
0020 Świątniki	114
0020 Świątniki	115/1
0020 Świątniki	115/2
0020 Świątniki	116/5
0020 Świątniki	117
0020 Świątniki	118
0020 Świątniki	119/2
0020 Świątniki	119/3
0020 Świątniki	119/4
0020 Świątniki	120
0020 Świątniki	121/3
0020 Świątniki	121/4
0020 Świątniki	121/5
0020 Świątniki	121/6
0020 Świątniki	122/1
0020 Świątniki	122/2
0020 Świątniki	123/1
0020 Świątniki	123/3

0020 Świątniki	123/4
0020 Świątniki	124/1
0020 Świątniki	124/2
0020 Świątniki	125/1
0020 Świątniki	125/2
0020 Świątniki	126
0020 Świątniki	127/1
0020 Świątniki	127/2
0020 Świątniki	128
0020 Świątniki	129/1
0020 Świątniki	129/3
0020 Świątniki	129/4
0020 Świątniki	129/5
0020 Świątniki	13/5
0020 Świątniki	13/6
0020 Świątniki	13/7
0020 Świątniki	13/8
0020 Świątniki	13/9
0020 Świątniki	13/10
0020 Świątniki	13/11
0020 Świątniki	13/12
0020 Świątniki	130
0020 Świątniki	131
0020 Świątniki	132/1
0020 Świątniki	132/3
0020 Świątniki	132/4
0020 Świątniki	133/3
0020 Świątniki	133/4
0020 Świątniki	133/5
0020 Świątniki	133/6
0020 Świątniki	133/7
0020 Świątniki	133/8
0020 Świątniki	133/9
0020 Świątniki	133/10
0020 Świątniki	133/11
0020 Świątniki	134
0020 Świątniki	135/10
0020 Świątniki	135/11
0020 Świątniki	135/12
0020 Świątniki	135/13
0020 Świątniki	135/14
0020 Świątniki	135/16
0020 Świątniki	135/17
0020 Świątniki	135/18
0020 Świątniki	135/3

0020 Świątniki	135/5
0020 Świątniki	135/7
0020 Świątniki	135/8
0020 Świątniki	135/9
0020 Świątniki	136/1
0020 Świątniki	136/4
0020 Świątniki	137/1
0020 Świątniki	137/3
0020 Świątniki	137/4
0020 Świątniki	138
0020 Świątniki	139
0020 Świątniki	140
0020 Świątniki	141
0020 Świątniki	142
0020 Świątniki	143
0020 Świątniki	144
0020 Świątniki	145/1
0020 Świątniki	145/2
0020 Świątniki	15/1
0020 Świątniki	15/2
0020 Świątniki	16/1
0020 Świątniki	16/2
0020 Świątniki	17/1
0020 Świątniki	17/3
0020 Świątniki	17/4
0020 Świątniki	17/5
0020 Świątniki	17/6
0020 Świątniki	17/8
0020 Świątniki	17/9
0020 Świątniki	17/10
0020 Świątniki	18/1
0020 Świątniki	18/2
0020 Świątniki	18/3
0020 Świątniki	19/1
0020 Świątniki	19/2
0020 Świątniki	20
0020 Świątniki	21
0020 Świątniki	219
0020 Świątniki	22
0020 Świątniki	220
0020 Świątniki	221
0020 Świątniki	222
0020 Świątniki	223
0020 Świątniki	224
0020 Świątniki	225

0020 Świątniki	226
0020 Świątniki	227
0020 Świątniki	228
0020 Świątniki	229
0020 Świątniki	23/1
0020 Świątniki	23/2
0020 Świątniki	230
0020 Świątniki	231/1
0020 Świątniki	232
0020 Świątniki	233
0020 Świątniki	234
0020 Świątniki	235
0020 Świątniki	236
0020 Świątniki	237
0020 Świątniki	24
0020 Świątniki	25
0020 Świątniki	257
0020 Świątniki	258
0020 Świątniki	259/1
0020 Świątniki	259/2
0020 Świątniki	259/3
0020 Świątniki	259/4
0020 Świątniki	259/5
0020 Świątniki	26/1
0020 Świątniki	26/2
0020 Świątniki	260
0020 Świątniki	261
0020 Świątniki	262
0020 Świątniki	263
0020 Świątniki	264
0020 Świątniki	265
0020 Świątniki	266
0020 Świątniki	267
0020 Świątniki	268
0020 Świątniki	29/3
0020 Świątniki	29/4
0020 Świątniki	30
0020 Świątniki	31/94
0020 Świątniki	33/1
0020 Świątniki	33/2
0020 Świątniki	34
0020 Świątniki	36/4
0020 Świątniki	36/5
0020 Świątniki	36/6
0020 Świątniki	37/1

0020 Świątniki	37/2
0020 Świątniki	38/2
0020 Świątniki	38/3
0020 Świątniki	38/5
0020 Świątniki	38/6
0020 Świątniki	38/7
0020 Świątniki	38/8
0020 Świątniki	39/2
0020 Świątniki	39/3
0020 Świątniki	39/4
0020 Świątniki	40/10
0020 Świątniki	40/11
0020 Świątniki	40/4
0020 Świątniki	40/6
0020 Świątniki	40/7
0020 Świątniki	40/8
0020 Świątniki	40/9
0020 Świątniki	41/1
0020 Świątniki	41/2
0020 Świątniki	42
0020 Świątniki	43/1
0020 Świątniki	43/2
0020 Świątniki	44
0020 Świątniki	45/1
0020 Świątniki	45/2
0020 Świątniki	46/1
0020 Świątniki	46/2
0020 Świątniki	47/1
0020 Świątniki	47/2
0020 Świątniki	47/3
0020 Świątniki	47/5
0020 Świątniki	47/6
0020 Świątniki	48
0020 Świątniki	49
0020 Świątniki	50
0020 Świątniki	51/1
0020 Świątniki	51/2
0020 Świątniki	52/1
0020 Świątniki	52/2
0020 Świątniki	53/1
0020 Świątniki	53/2
0020 Świątniki	54/1
0020 Świątniki	54/3
0020 Świątniki	54/5
0020 Świątniki	54/6

0020 Świątniki	54/7
0020 Świątniki	54/8
0020 Świątniki	54/9
0020 Świątniki	55
0020 Świątniki	56/1
0020 Świątniki	56/2
0020 Świątniki	57/1
0020 Świątniki	57/2
0020 Świątniki	58/1
0020 Świątniki	58/2
0020 Świątniki	58/3
0020 Świątniki	59/1
0020 Świątniki	59/2
0020 Świątniki	60/1
0020 Świątniki	60/2
0020 Świątniki	61
0020 Świątniki	62/1
0020 Świątniki	62/2
0020 Świątniki	63/1
0020 Świątniki	63/2
0020 Świątniki	63/3
0020 Świątniki	64/1
0020 Świątniki	64/2
0020 Świątniki	64/3
0020 Świątniki	65
0020 Świątniki	66/1
0020 Świątniki	66/2
0020 Świątniki	67
0020 Świątniki	68/1
0020 Świątniki	68/2
0020 Świątniki	69
0020 Świątniki	70/1
0020 Świątniki	70/2
0020 Świątniki	71/4
0020 Świątniki	71/5
0020 Świątniki	71/6
0020 Świątniki	71/7
0020 Świątniki	71/8
0020 Świątniki	72/1
0020 Świątniki	72/2
0020 Świątniki	73/3
0020 Świątniki	73/4
0020 Świątniki	73/6
0020 Świątniki	73/7
0020 Świątniki	73/8

0020 Świątniki	74/13
0020 Świątniki	74/14
0020 Świątniki	74/4
0020 Świątniki	74/9
0020 Świątniki	77
0020 Świątniki	78/1
0020 Świątniki	78/4
0020 Świątniki	78/5
0020 Świątniki	78/6
0020 Świątniki	78/7
0020 Świątniki	78/8
0020 Świątniki	78/9
0020 Świątniki	79
0020 Świątniki	80
0020 Świątniki	81
0020 Świątniki	82
0020 Świątniki	83
0020 Świątniki	84
0020 Świątniki	85
0020 Świątniki	86
0020 Świątniki	87
0020 Świątniki	88
0020 Świątniki	89
0020 Świątniki	90
0020 Świątniki	91
0020 Świątniki	92
0020 Świątniki	93
0020 Świątniki	94
0020 Świątniki	95
0020 Świątniki	96
0020 Świątniki	97
0020 Świątniki	98
0020 Świątniki	99
0008 Nasławice	463
0008 Nasławice	464/1
0008 Nasławice	464/2
0008 Nasławice	465
0008 Nasławice	466

Załącznik Nr 8 do rozporządzenia Nr 22/2015  
Dyrektora Regionalnego Zarządu Gospodarki  
Wodnej we Wrocławiu z dnia 27 lipca 2015 r.

### **Opis przebiegu granicy terenu ochrony pośredniej ujęcia wody podziemnej w Świątnikach**

Opis przebiegu granicy terenu ochrony pośredniej rozpoczęto od punktu najbardziej wysuniętego na południowy-wschód, czyli od południowo-wschodniego narożnika działki nr 145/2 (obręb 0020 Świątniki). Opis poprowadzono w kierunku przeciwnym do ruchu wskazówek zegara.

Granica terenu ochrony pośredniej rozpoczyna swój bieg od południowo-wschodniego narożnika działki nr 145/2, zlokalizowanego na lewym poboczu drogi, wzdłuż którego biegnie w kierunku północnym, wzdłuż wschodnich granic działek o nr 145/2, 145/1, 129/5, 129/4, 128, 78/6, 78/5, 78/1, 261, 466 (obręb 0020 Świątniki) i 466, 465, 464/2, 464/1, 463 (obręb 0008 Nasławice). Granica osiąga północno-wschodni narożnik działki nr 463 i skręca na zachód, biegnąc wzdłuż jej północnej granicy aż do działki nr 261 (rów), którą przecina, kierując się na jej zachodnią granicę (obręb 0020 Świątniki). Następnie podąża w kierunku północno-zachodnim, wzdłuż zachodniej granicy działki nr 261 aż do najbardziej wysuniętego na południowy-wschód narożnika działki nr 76, która nie należy do terenu ochrony pośredniej. Z narożnika w dalszym ciągu kieruje się na północny-zachód wzdłuż granicy działek, aż do ciek zlokalizowanego na działce nr 266 i drogi znajdującej się na jego lewym brzegu (działka nr 231/1). Granica przecina obie działki w kierunku północno-wschodniego narożnika działki nr 74/9, z którego dalej kieruje się wzdłuż północnej granicy na północny zachód aż do Sulistrowickiego Potoku. Następnie zostaje on przekroczony ku północno-wschodniemu narożnikowi działki nr 38/2 (lewy brzeg Sulistrowickiego Potoku). Dalej granica biegnie wzdłuż lasu i gruntów ornych w kierunku zachodnim i północno-zachodnim, tj. wzdłuż granic działek o nr 38/7, 223, 37/1, 31/94, a następnie granicą działki nr 30, którą podąża przez las do najbardziej wysuniętego na północ narożnika działki nr 222 (droga). Stąd kieruje się granicą drogi na południowy zachód, a następnie południowy wschód docierając do najbardziej wysuniętego na północ narożnika działki nr 29/3, z którego podąża konsekwentnie jej granicą w kierunku południowo-zachodnim i zachodnim, docierając ostatecznie do drogi zlokalizowanej na działce nr 221. Granica przecina tę drogę, a następnie podąża jej lewą stroną do najbardziej wysuniętego na północ narożnika działki nr 26/2, na której znajdują się grunty orne. Tam skręca wzdłuż jej granicy na południowy zachód i biegnie aż do zlokalizowanej na działce nr 218 asfaltowej drogi. Dalej granica przebiega lewą stroną drogi na południowy wschód do miejscowości Świątniki i dalej również lewą stroną drogi w kierunku miejscowości Jordanów Śląski, aż do najbardziej wysuniętego na południowy-wschód punktu terenu ochrony pośredniej, od którego rozpoczęto opis przebiegu granicy i który zlokalizowany jest na lewym poboczu drogi (działka nr 238) prowadzącej do Nasławic.