



DZIENNIK URZĘDOWY

WOJEWÓDZTWA DOLNOŚLĄSKIEGO

Wrocław, dnia 22 września 2015 r.

Poz. 3853

UCHWAŁA NR XI/68/15 RADY MIEJSKIEJ W SOBÓTCE

z dnia 11 września 2015 r.

w sprawie zaliczenia dróg na terenie miasta Sobótka do kategorii dróg gminnych

Na podstawie art. 18 ust. 2 pkt 15 ustawy z dnia 8 marca 1990 r. o samorządzie gminnym (Dz. U. z 2013 r. poz. 594 z późn. zm.) art. 7 ust. 1 i 2 ustawy z dnia 21 marca 1985 r. o drogach publicznych (Dz. U. z 2015 r. poz. 460 z późn. zm.), uchwala się co następuje:

§ 1. Zalicza się do kategorii dróg gminnych drogi na terenie miasta Sobótka określone w załączniku Nr 1 do niniejszej uchwały.

§ 2. Położenie i przebieg dróg, o których mowa w § 1 oznaczone są na mapach stanowiących załącznik Nr 2 do uchwały.

§ 3. Wykonanie uchwały powierza się Burmistrzowi Miasta i Gminy Sobótka.

§ 4. Traci moc uchwała nr XXII/103/2003 Rady Miejskiej w Sobótce z dnia 27 listopada 2003 r. w sprawie zaliczenia dróg na terenie miasta i gminy Sobótka do kategorii dróg gminnych.

§ 5. Uchwała wchodzi w życie po upływie 14 dni od dnia opublikowania w Dzienniku Urzędowym Województwa Dolnośląskiego.

Przewodniczący Rady Miejskiej w Sobótce:
A. Rakowski

Załącznik nr 1 do uchwały nr XI/68/15 Rady
Miejskiej w Sobótce z dnia 11 września 2015 r.

Wykaz ulic

| Lp. | Nazwa drogi | Przebieg drogi | Numery działek | Załącznik graficzny |
|--------------------|--|---|--|---------------------|
| obręb Górka | | | | |
| 1. | ul. Akacyjowa | od ul. Świdnickiej do ul. Brzozowej | AM-3: 9/3, 24/2, część działki 6, część działki 37/1 | Zał. nr 2 str. 1 |
| 2. | ul. Augustianów | od ul. H.W. Hołubowiczów do ul. B. Stęczyńskiego (pętla) | AM-2: 94 | Zał. nr 2 str. 2 |
| 3. | ul. Basztowa | od ul. H.W. Hołubowiczów do ul. Pałacowej | AM-2: 53/2, 56,74 | Zał. nr 2 str. 3 |
| 4. | ul. Browarniana | od ul. Świdnickiej do końca | AM-1: 68, AM-7: 2/8, 7, | Zał. nr 2 str. 4 |
| 5. | ul. Brzozowa | od ul. Klonowej do ul. Wierzbowej | AM-3: 43/8, 44/4 | Zał. nr 2 str. 5 |
| 6. | ul. Chabrowa | do ul. Różanej do ul. Liliowej i ul. Os. Browarniane | AM-1: 10, 160, 181, 182 | Zał. nr 2 str. 6 |
| 7. | ul. Choinkowa | od ul. B. Stęczyńskiego do ul. Akacyjowej | AM-3: 2/10 | Zał. nr 2 str. 7 |
| 8. | ul. Heleny i Włodzimierza Hołubowiczów | od ul. Świdnickiej do ul. Leśnej | AM-2: 10/7, 78/1, 15/1, 16/2, 16/7, 19/5, 21/3, 109/3 | Zał. nr 2 str. 8 |
| 9. | ul. Kasztelańska | od ul. Zamkowej do końca | AM-5: 3/1- część, AM- 6: 26, 29/1, 30/1, 33, 39/4, część dz. nr 41 (do początku działki nr 34/1, AM-6), | Zał. nr 2 str. 9 |
| 10. | ul. Klonowa | od ul. Akacyjowej do ul. Wierzbowej | AM-3: 37/1- część | Zał. nr 2 str. 10 |
| 11. | ul. Leśna | od ul. Zamkowej do końca dz. nr 133/2 AM-3 | AM-2: 27/2, 27/3, 29 AM-3: 134; AM- 4: 4/4, 4/9, | Zał. nr 2 str. 11 |
| 12. | ul. Liliowa | od ul. Jana Pawła II do ul. Chabrowej | AM-1: 2, 122; | Zał. nr 2 str. 12 |
| 13. | ul. Makowa | od ul. Różanej do końca | AM-1: 156, 176 | Zał. nr 2 str. 13 |
| 14. | ul. Modrzewiowa | od ul. Leśnej do końca | AM-3: 121 | Zał. nr 2 str. 14 |
| 15. | ul. Osiedle Browarniane | od ul. Jana Pawła II do ul. Browarnianej | AM-1: 17, | Zał. nr 2 str. 15 |
| 16. | ul. Pałacowa | od ul. Zamkowej do ul. H. W. Hołubowiczów | AM-2: 41 | Zał. nr 2 str. 16 |
| 17. | ul. Piwna | od ul. Jana Pawła II do ul. Os. Browarniane | AM-1: 81 | Zał. nr 2 str. 17 |
| 18. | ul. Różana | od ul. Liliowej do ul. Os. Browarniane | AM-1: 147 | Zał. nr 2 str. 18 |
| 19. | ul. Słowiańska | od ul. Świdnickiej do ul. Leśnej | AM-3: 90, 97, 99 | Zał. nr 2 str. 19 |
| 20. | ul. Bogusza | od ul. H.W. Hołubowiczów do ul. | AM-2: 109/3, 110 | Zał. nr 2 str. 20 |

| | | | | |
|------------------------|---------------------------------|--|--|-------------------|
| | Stęczyńskiego | Augustianów | | |
| 21. | ul. Świerkowa | od ul. Modrzewiowej do końca | AM-3: 111/3, 111/4 | Zał. nr 2 str. 21 |
| 22. | ul. Wierzbowa | od ul. Akacjowej do ul. Leśnej | AM-3: 61/1 | Zał. nr 2 str. 22 |
| 23. | ul. Zamkowa | od ul. Świdnickiej do końca | AM-2: 8, 7/3, 21/1, 27/1, AM-6: 24, | Zał. nr 2 str. 23 |
| 24. | bez nazwy | łącznik między ul. Os. Browarniane, a ul. Piwną | AM-1: 71 | Zał. nr 2 str. 24 |
| 25. | bez nazwy | od ul. Piwnej do dz. nr 80 | AM-1: 79/2 | Zał. nr 2 str. 24 |
| 26. | bez nazwy | od ul. Os. Browarniane do dz. nr 71 | AM-1: 80 | Zał. nr 2 str. 25 |
| 27. | bez nazwy | łącznik od ul. Piwnej do ul. Browarnianej | AM-1: 98/1, | Zał. nr 2 str. 26 |
| 28. | bez nazwy | ciąg komunikacyjny od ul. Os. Browarniane do dz. nr 98/1, AM- 1 | AM-1: 112 | Zał. nr 2 str. 26 |
| 29. | bez nazwy | ciąg komunikacyjny od ul. Piwnej do dz. nr 117, AM-1 | AM-1: 118 | Zał. nr 2 str. 27 |
| 30. | bez nazwy | ciąg komunikacyjny od ul. Browarnianej do dz. nr 118, AM-1 | AM-1: 120/8 | Zał. nr 2 str. 27 |
| 31. | bez nazwy | łącznik od ul. Świdnickiej do ul. Modrzewiowej | AM-3: 122 | Zał. nr 2 str. 28 |
| 32. | bez nazwy | łącznik od ul. Świdnickiej do ul. Modrzewiowej | AM-3: 131 | Zał. nr 2 str. 28 |
| 33. | bez nazwy | od ul. Kasztelańskiej do działki leśnej nr 5 AM-5 | AM-5: 3/1-część, AM-6: 41-część (od ul. Kasztelańskiej do dz. nr 5 AM-5) | Zał. nr 2 str. 29 |
| obręb Strzeblów | | | | |
| 34. | ul. Chwałkowska | od skrzyżowania ul. R. Zmorskiego i ul. M.C. Skłodowskiej do granicy gminy | AM-12: 13 , 18 AM-13: 3; AM-14: 1 | Zał. nr 2 str. 30 |
| 35. | ul. Granitowa | od ul. M.C. Skłodowskiej do ul. Jana Pawła II | AM-12: 28; AM-15: 1/2 | Zał. nr 2 str. 31 |
| 36. | ul. Kwiatowa | od ul. Świdnickiej do ul. Polnej | AM-17: 17, 18/1, 21/11, 21/35 | Zał. nr 2 str. 32 |
| 37. | ul. Łąkowa | od ul. Polnej do końca | AM-17: 21/33, 22- część, 23/3, 24/6, 25/6, 62/6, 63/4 | Zał. nr 2 str. 33 |
| 38. | ul. Marii Skłodowskiej Curie | od ul. Świdnickiej do ul. R. Zmorskiego | AM-11: 21 (częściowo), 42; AM-12: 22/1, AM-17: 54/4, 55, | Zał. nr 2 str. 34 |
| 39. | ul. Młyńska | od ul. R. Zmorskiego do rowu melioracyjnego dz. nr 17 AM-11 | AM-11: 20,29 | Zał. nr 2 str. 35 |
| 40. | ul. Oliwkowa | od ul. Os. Robotnicze do końca | AM-4: 9- część | Zał. nr 2 str. 36 |
| 41. | ul. Osiedle Robotnicze | od ul. R. Zmorskiego do końca | AM-4: 9- część, 25 (część do końca dz. nr 21 AM-4); 48; 49, 51 | Zał. nr 2 str. 37 |
| 42. | ul. Polna | od ul. Świdnickiej do ul. M.C. Skłodowskiej | obręb Strzeblów: AM-17: 1, | Zał. nr 2 str. 38 |

| | | | | |
|----------------------|------------------------------------|--|---|-------------------|
| | | | AM-18: 1, AM-19: 1 obręb Sobótka: AM- 23: 8, AM-24: 3/3- część, 6- część AM-27: 6 | |
| 43. | ul. Romana Zmorskiego | od ul. F. Chopina do ul. M.C. Skłodowskiej | AM-5: 2 AM-11: 3/2, 21 (częściowo 8112 m ²) | Zał. nr 2 str. 39 |
| 44. | ul. Skalna | od ul. R. Zmorskiego do końca | AM-11:9 | Zał. nr 2 str. 40 |
| 45. | ul. Sokola | od ul. Świdnickiej do ul. Polnej | AM-18: 11 | Zał. nr 2 str. 41 |
| 46. | ul. Torowa | od ul. R. Zmorskiego do końca | AM-1: 1/2; AM-2:2 AM-3: 3 | Zał. nr 2 str. 42 |
| 47. | ul. Ziołowa | od ul. Świdnickiej do końca | AM-17: 26/1 | Zał. nr 2 str. 43 |
| 48. | bez nazwy | od ul. Oliwkowej do ul. Os. Robotnicze | AM-4: 25- część | Zał. nr 2 str. 44 |
| 49. | bez nazwy | od ul. F. Chopina do terenów kolejowych | AM-8: 2 | Zał. nr 2 str. 45 |
| 50. | bez nazwy | od terenów kolejowych do dz. nr 12 AM-22 | AM-9: 7 | Zał. nr 2 str.45 |
| 51. | bez nazwy | od działki nr 7, AM-9, obręb Strzeblów do ul. Polnej | AM-10: 7 | Zał. nr 2 str. 46 |
| 52. | bez nazwy | od ul. R. Zmorskiego do rowu melioracyjnego, dz. nr 27, AM-11, obręb Strzeblów | AM-11: 37 | Zał. nr 2 str. 46 |
| 53. | bez nazwy | od ul. Polnej do końca dz. nr 54/2 AM-11, obręb Strzeblów | AM-11: 54/1- część wynikająca z MPZP | Zał. nr 2 str. 47 |
| 54. | bez nazwy | od ul. Chwałkowskiej do dz. nr 10/5 AM-12 | AM-12:10/2, 11/1, | Zał. nr 2 str. 48 |
| 55. | bez nazwy | łącznik między ulicami Kwiatową a Łąkową | AM-17: 21/34 | Zał. nr 2 str. 49 |
| obręb Sobótka | | | | |
| 56. | ul. Armii Krajowej | od al. Św. Anny do końca wraz z parkingami | AM-31: 10, 18/1 | Zał. nr 2 str. 50 |
| 57. | ul. Krzysztofa Kamila Baczyńskiego | od ul. A. Mickiewicza do końca | AM-13: 79, 117/3 | Zał. nr 2 str. 51 |
| 58. | ul. Władysław Broniewskiego | od ul. A. Mickiewicza do ul. Garncarskiej | AM-13: 34, 52/2 | Zał. nr 2 str. 52 |
| 59. | ul. Brzoskwiniowa | od ul. Wrocławskiej do końca | AM-5: 6/9, 7/5 | Zał. nr 2 str. 53 |
| 60. | ul. Bolesława Chrobrego | od ul. Świdnickiej do skrzyżowani al. Św. Anny i ul. Armii Krajowej | AM-27: 11/6, 12, 13/8, 14/7 AM-29: 8, 9, AM-30: 15 | Zał. nr 2 str. 54 |
| 61. | ul. Ciasna | od ul. Parkowej do końca | AM-5: 19/12, 20/6, 22, AM-17: 40 | Zał. nr 2 str. 55 |
| 62. | ul. Cmentarna | od ul. Świdnickiej do ul. B. Chrobrego | AM-15: 6 AM-28: 74 (część) | Zał. nr 2 str. 56 |
| 63. | ul. Czereśniowa | od ul. Ogrodowej do ul. Zielonej | AM- 5: 73 | Zał. nr 2 str. 57 |
| 64. | ul. Czysta | od ul. Warszawskiej do oczyszczalni ścieków | AM-7: 6; AM-11: 15, 20 | Zał. nr 2 str. 58 |

| | | | | |
|-----|-----------------------------|--|---|-------------------|
| 65. | ul. Dworcowa | od ul. F. Chopina do końca | AM-3: 10, 11/1,11/5, 14, 16- część, AM-18: 96 | Zał. nr 2 str. 59 |
| 66. | ul. Fryderyka Chopina | od drogi powiatowej (ul. F. Chopina) do końca | AM-18: 48/2, 49 | Zał. nr 2 str. 60 |
| 67. | ul. Ildefonsa Gałczyńskiego | od ul. H. Sienkiewicza do ul. K. K. Baczyńskiego | AM-13: 105/4- część, 118, 120/2 | Zał. nr 2 str. 61 |
| 68. | ul. Garncarska | od ul. A. Mickiewicza do ul. Św. Jakuba | AM-14: 80/1, AM-32: 6 | Zał. nr 2 str. 62 |
| 69. | ul. Gazowa | od ul. Czystej do końca | AM-6: 21, AM-11: 5 | Zał. nr 2 str. 63 |
| 70. | ul. ppłk Władysława Kabata | od ul. Świdnickiej do ul. Słonecznej | AM-28: 26 | Zał. nr 2 str. 64 |
| 71. | ul. Kamienna | od ul. A. Mickiewicza do ul. Warszawskiej | AM-12: 13/4, 14/1, 15 | Zał. nr 2 str. 65 |
| 72. | ul. Tadeusza Kościuszki | od ul. Rynek do ul. Św. Jakuba | AM-14: 100/1 AM-15: 36, 84 | Zał. nr 2 str. 66 |
| 73. | ul. Zygmunt Krasińskiego | od ul. A. Mickiewicza do ul. B. Prusa | AM-13: 69, 89, 105/5, 128, | Zał. nr 2 str. 67 |
| 74. | ul. Krótka | od ul. Świdnickiej do ul. Cmentarnej | AM-28: 58/3, | Zał. nr 2 str. 68 |
| 75. | ul. Leszczynowa | od ul. Orzechowej do końca | AM-5: 81, | Zał. nr 2 str. 69 |
| 76. | ul. Metalowców | od ul. F. Chopina do końca | AM-16: 50 | Zał. nr 2 str. 70 |
| 77. | ul. Adama Mickiewicza | od ul. Rynek do drogi powiatowej, ul. Warszawskiej | AM- 14: 38 | Zał. nr 2 str. 71 |
| 78. | ul. Mieszka I | od ul. Słonecznej do końca | AM-27: 16/4, 20 | Zał. nr 2 str. 72 |
| 79. | ul. Stanisława Moniuszki | od ul. Dworcowej do końca | AM-17: 11/18 | Zał. nr 2 str. 73 |
| 80. | ul. Morelowa | od ul. Poziomkowej do dz. nr 4/12, AM-5 | AM- 5: 3, 6/10 | Zał. nr 2 str. 74 |
| 81. | ul. Nowe Osiedle | od ul. F. Chopina do ul. Turystycznej | AM-18: 69 | Zał. nr 2 str. 75 |
| 82. | ul. Ogrodowa | od ul. Warszawskiej do ul. Brzoskwiniowej | AM-5: 33, 39/2 AM-14: 1 –część, AM-17: 49/1 część, 65- cześć, 70, | Zał. nr 2 str. 76 |
| 83. | ul. Orzechowa | od ul. Zielonej do ul. Parkowej | AM- 5: 77/15- część, 80/4 część | Zał. nr 2 str. 77 |
| 84. | ul. Osiedle Górnicze | od ul. F. Chopina do końca | AM-18: 27 | Zał. nr 2 str. 78 |
| 85. | ul. Oweza | od al. Św. Anny do ul. Św. Jakuba | AM-15: 57 | Zał. nr 2 str. 79 |
| 86. | ul. Panoramy Ślęzańskiej | od ul. Garncarskiej do końca | AM-33: 4, 3/22, 3/23 | Zał. nr 2 str. 80 |
| 87. | ul. Parkowa | od ul. Wrocławskiej do ul. Leszczynowej | AM-5: 77/7- cześć, 80/4- część, AM-6: 7, AM-14: 1-część, AM-17: 49/1 cześć, 60, 64, 65 część, | Zał. nr 2 str. 81 |
| 88. | ul. Piastów | od ul. Mieszka I do ul. Zaulek Słoneczny | AM-27: 25, 33/1 | Zał. nr 2 str. 82 |
| 89. | ul. Poprzeczna | od ul. Dworcowej do terenów | AM- 3: 21, 41 | Zał. nr 2 str. 83 |

| | | | | |
|------|--------------------------|--|-------------------------------------|--------------------|
| | | kolejowych | | |
| 90. | ul. Poziomkowa | od ul. Wrocławskiej do ul. Malinowej | AM-5: 1/3, 1/4, 2 | Zał. nr 2 str. 84 |
| 91. | ul. Bolesława Prusa | od ul. Z. Krasieńskiego do końca | AM-13: 143/1 | Zał. nr 2 str. 85 |
| 92. | ul. Przesmyk | od ul. Wrocławskiej do ulicy Ciasnej | AM-5: 20/7, 21 | Zał. nr 2 str. 86 |
| 93. | ul. Rynek | centrum miasta | AM-15: 33- część wynikająca z MPZP, | Zał. nr 2 str. 87 |
| 94. | ul. Rzemieślnicza | od ul. F. Chopina do końca | AM- 18: 11/2, 103/2, 104/5 | Zał. nr 2 str. 88 |
| 95. | ul. Henryka Sienkiewicza | od ul. Garncarskiej do ulicy K.K. Baczyńskiego | AM-13: 35/1, 35/5, 105/4- część | Zał. nr 2 str. 89 |
| 96. | ul. Słoneczna | od ul. Cmentarnej do końca | AM-28: 59/1, , AM-29: 1 | Zał. nr 2 str. 90 |
| 97. | ul. Juliusza Słowackiego | od ul. F. Chopina do ul. Świdnickiej | AM-16: 95 | Zał. nr 2 str. 91 |
| 98. | ul. Stacyjna | od ul. Dworcowej do ul. Turystycznej | AM-18: 54, 55/11 | Zał. nr 2 str. 96 |
| 99. | ul. Starego Dębu | od al. Św. Anny do ul. Św. Jakuba | AM- 32: 7 | Zał. nr 2 str. 93 |
| 100. | ul. Strażacka | od ul. Warszawskiej do końca | AM-6: 13 | Zał. nr 2 str. 94 |
| 101. | ul. Strzelców | od ul. Świdnickiej do ul. Słonecznej | AM-28: 13 | Zał. nr 2 str. 95 |
| 102. | ul. Szkolna | od ul. Św. Jakuba do ul. T. Kościuszki | AM- 15: 72 | Zał. nr 2 str. 96 |
| 103. | ul. Ślężna | od ul. F. Chopina do końca | AM-16 :71 | Zał. nr 2 str. 97 |
| 104. | ul. Świdnicka | w mieście od ul. Rynek do placu Wolności | AM- 17: 56 | Zał. nr 2 str. 98 |
| 105. | ul. Świętego Jakuba | w mieście od ul. Rynek do al. Świętej Anny | AM-15: 69,82, AM-32: 22 | Zał. nr 2 str. 99 |
| 106. | ul. Tartaczna | od ul. Wrocławskiej do ul. Dworcowej | AM-17: 10 | Zał. nr 2 str. 100 |
| 107. | ul. Turystyczna | od ul. Świdnickiej do ul. Stacyjnej | AM-16: 15, 17/2, AM-18: 53 | Zał. nr 2 str. 101 |
| 108. | ul. Juliana Tuwima | od ul. H. Sienkiewicza do ul. W. Broniewskiego | AM-13: 11, 20/1, 21/1, 22/1, 23/1 | Zał. nr 2 str. 102 |
| 109. | ul. Warszawska | od drogi powiatowej nr 2075D do drogi powiatowej nr1986D | AM-14: 10 | Zał. nr 2 str. 103 |
| 110. | ul. Wichrowe Wzgórze | od ul. Garncarskiej do końca | AM-32: 26/9 AM-33: 11/12 | Zał. nr 2 str. 104 |
| 111. | ul. Winogronowa | od ul. Warszawskiej do ul. Parkowej | AM-6: 9 | Zał. nr 2 str. 105 |
| 112. | ul. Wiśniowa | od ul. Ogrodowej do ul. Zielonej | AM-5: 53 | Zał. nr 2 str. 106 |
| 113. | ul. Piotra Włosta | od ul. Armii Krajowej do końca | AM-32: 10 | Zał. nr 2 str. 107 |
| 114. | ul. Wrocławska | od drogi powiatowej ul. Wrocławskiej do dz. nr 93 AM-5 | AM-5: 11 | Zał. nr 2 str. 108 |
| 115. | ul. Wrocławska | od drogi powiatowej ul. Wrocławskiej do dz. nr 17/3 AM-5 | AM-5: 94 | Zał. nr 2 str. 108 |
| 116. | ul. Zaulek Mały | od ul. Zaulek Świdnicki do końca | AM-28: 48/4, 55/13 | Zał. nr 2 str. 109 |

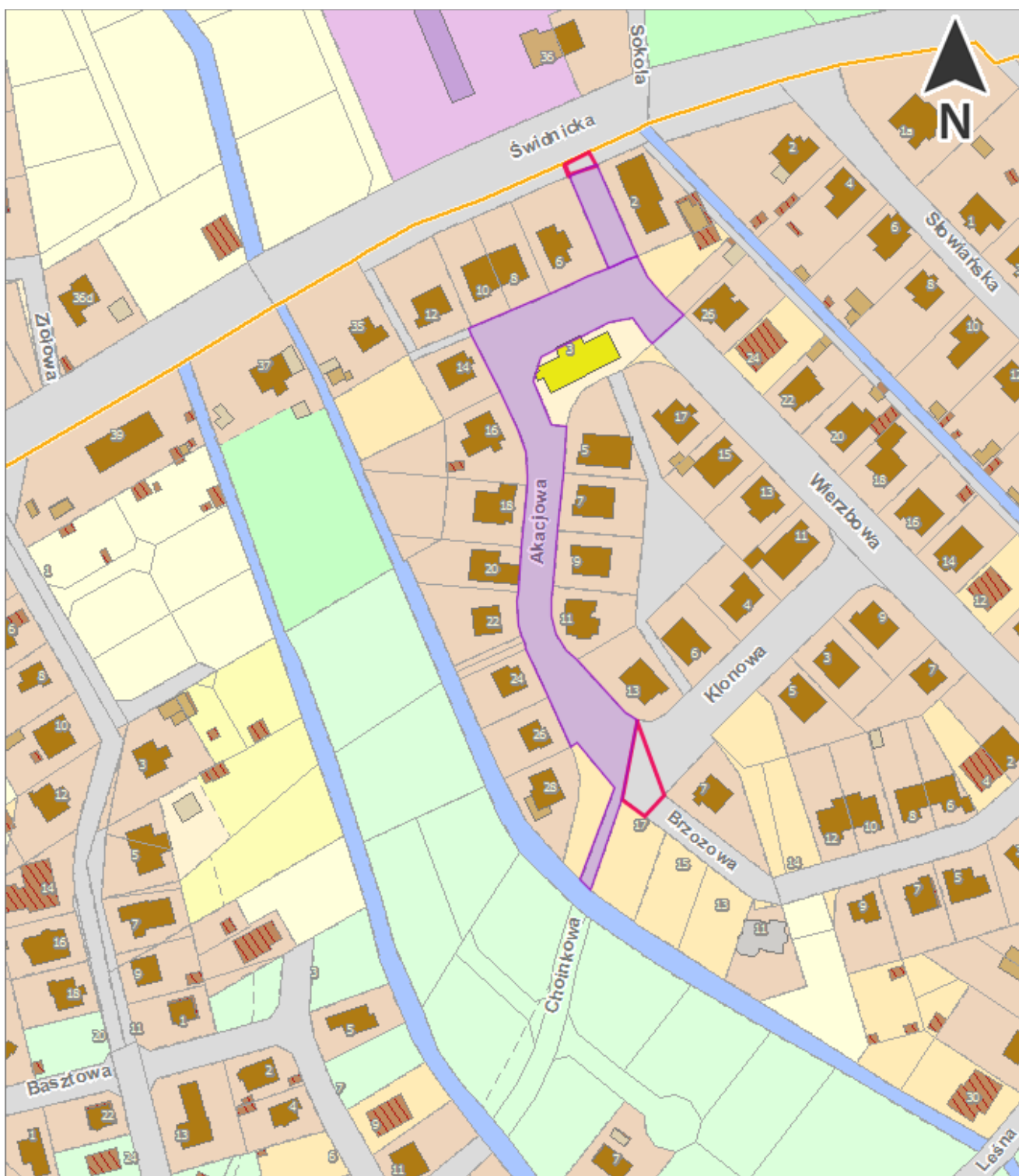
| | | | | |
|------|----------------------|---|--|--------------------|
| 117. | ul. Zaulek Słoneczny | od ul. Świdnickiej do ul. Słonecznej | AM- 27: 16/20 AM-28: 1 | Zał. nr 2 str. 110 |
| 118. | ul. Zaulek Świdnicki | od ul. Świdnickiej do ul. Słonecznej | AM-28: 45 | Zał. nr 2 str. 111 |
| 119. | ul. Zielona | od ul. Parkowej do rzeki | AM- 5: 67/2, 76, 77/7- część, 77/15- część, 78/1 | Zał. nr 2 str. 112 |
| 120. | ul. Złota | od ul. Dworcowej do końca | AM-3: 7 | Zał. nr 2 str. 113 |
| 121. | bez nazwy | od ul. Dworcowej do dz. nr 49, AM-3 | AM-3: 31/1, 34 | Zał. nr 2 str. 114 |
| 122. | bez nazwy | od ul. Parkowej do końca | AM- 6: 7-część | Zał. nr 2 str. 115 |
| 123. | bez nazwy | od ul. A. Mickiewicza do działki nr 3/6 AM-12 | AM-12: 4 | Zał. nr 2 str. 116 |
| 124. | bez nazwy | od ul. A. Mickiewicza do dz. nr 22/1 AM-12 | AM-12: 25 | Zał. nr 2 str. 117 |
| 125. | bez nazwy | od ul. A. Mickiewicza do dz. nr 28/7 AM-12 | AM-12: 28/4 | Zał. nr 2 str. 118 |
| 126. | bez nazwy | od ul. A. Mickiewicza do rowu melioracyjnego | AM-12: 34- część | Zał. nr 2 str. 118 |
| 127. | bez nazwy | od ul. A. Mickiewicza do ul. J. Tuwima | AM-13: 6 | Zał. nr 2 str. 119 |
| 128. | bez nazwy | od ul. W. Broniewskiego do ul. H. Sienkiewicza | AM-13: 60 | Zał. nr 2 str. 119 |
| 129. | bez nazwy | od ul. A. Mickiewicza do ul. Warszawskiej | AM-14: 17 | Zał. nr 2 str. 120 |
| 130. | bez nazwy | od ul. Garncarskiej do końca | AM-14: 71 | Zał. nr 2 str. 120 |
| 131. | bez nazwy | od ul. T. Kościuszki do dz. nr 95/2 AM-14 | AM-14: 95/1 | Zał. nr 2 str. 121 |
| 132. | bez nazwy | od ul. T. Kościuszki do dz. nr 100/4 AM-14 | AM-14: 100/1 | Zał. nr 2 str. 121 |
| 133. | bez nazwy | od ul. Krótkiej do al. Św. Anny | AM-15: 12 | Zał. nr 2 str. 122 |
| 134. | bez nazwy | od ul. Cmentarnej do al. Św. Anny | AM-15: 13 | Zał. nr 2 str. 122 |
| 135. | bez nazwy | od ul. Świdnickiej do końca (droga na zapleczu budynków nr 1, 1a, 7 przy ul. Świdnickiej) | AM-15: 18/1, 18/2, 18/3, 19/5 | Zał. nr 2 str. 123 |
| 136. | bez nazwy | od al. Św. Anny do końca | AM-15: 25/2 | Zał. nr 2 str. 123 |
| 137. | bez nazwy | od ul. Św. Jakuba do ul. T. Kościuszki | AM-15: 79/1 | Zał. nr 2 str. 124 |
| 138. | bez nazwy | od ul. F. Chopina do końca | AM-16: 111 | Zał. nr 2 str. 125 |
| 139. | bez nazwy | od ul Wrocławskiej do końca | AM-17: 17/3 | Zał. nr 2 str. 126 |
| 140. | bez nazwy | od ul. Ciasnej do ul. Wrocławskiej | AM:17: 43 | Zał. nr 2 str. 126 |
| 141. | bez nazwy | od ul. Świdnickiej do ul. Warszawskiej | AM-17: 54/2, 55/10 | Zał. nr 2 str. 127 |
| 142. | bez nazwy | od ul. F. Chopina do końca | AM-18: 9 | Zał. nr 2 str. 128 |

| | | | | |
|------|-----------|--------------------------------------|-----------------|--------------------|
| 143. | bez nazwy | od ul. Nowe Osiedle do ul. Stacyjnej | AM-18: 55/9, 60 | Zał. nr 2 str. 129 |
| 144. | bez nazwy | od ul. Krótkiej do końca | AM-28: 57/1 | Zał. nr 2 str. 130 |
| 145. | bez nazwy | od ul. B. Chrobrego do ul. Św. Anny | AM-30: 11 | Zał. nr 2 str. 131 |

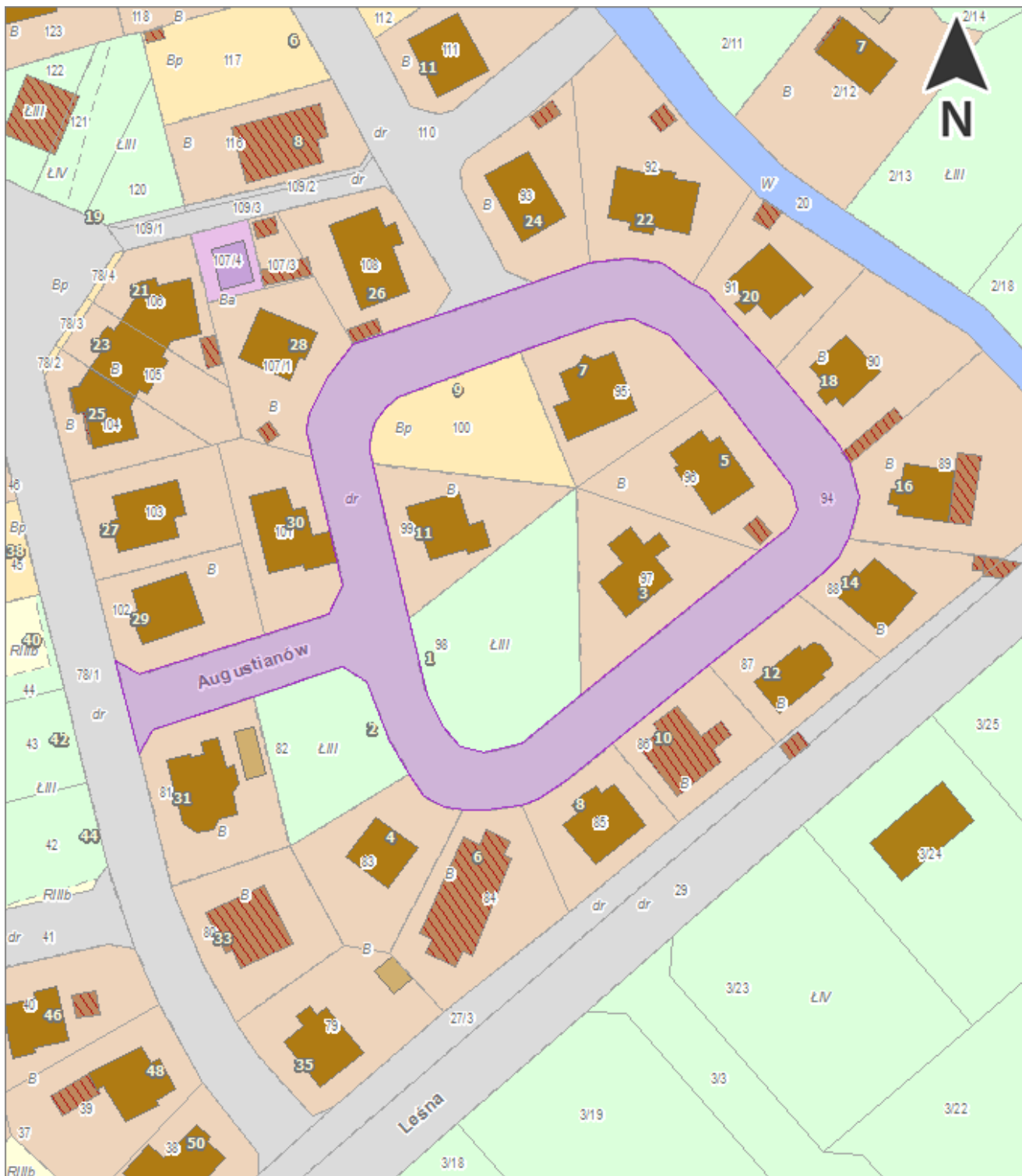
Załącznik nr 2 do uchwały nr XI/68/15 Rady
Miejskiej w Sobótce z dnia 11 września 2015 r.

obręb Górka

ul. Akacyjowa



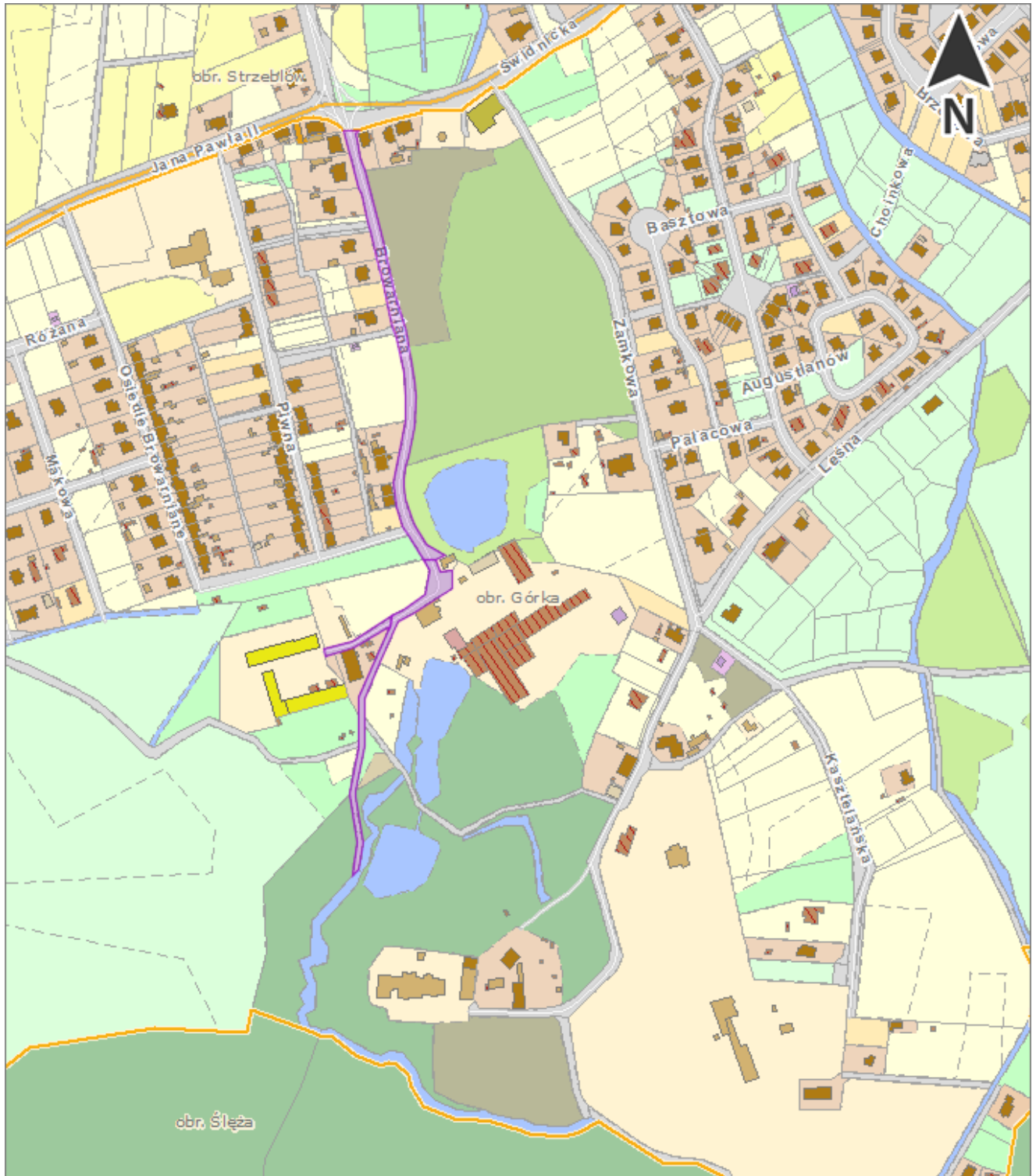
ul. Augustianów



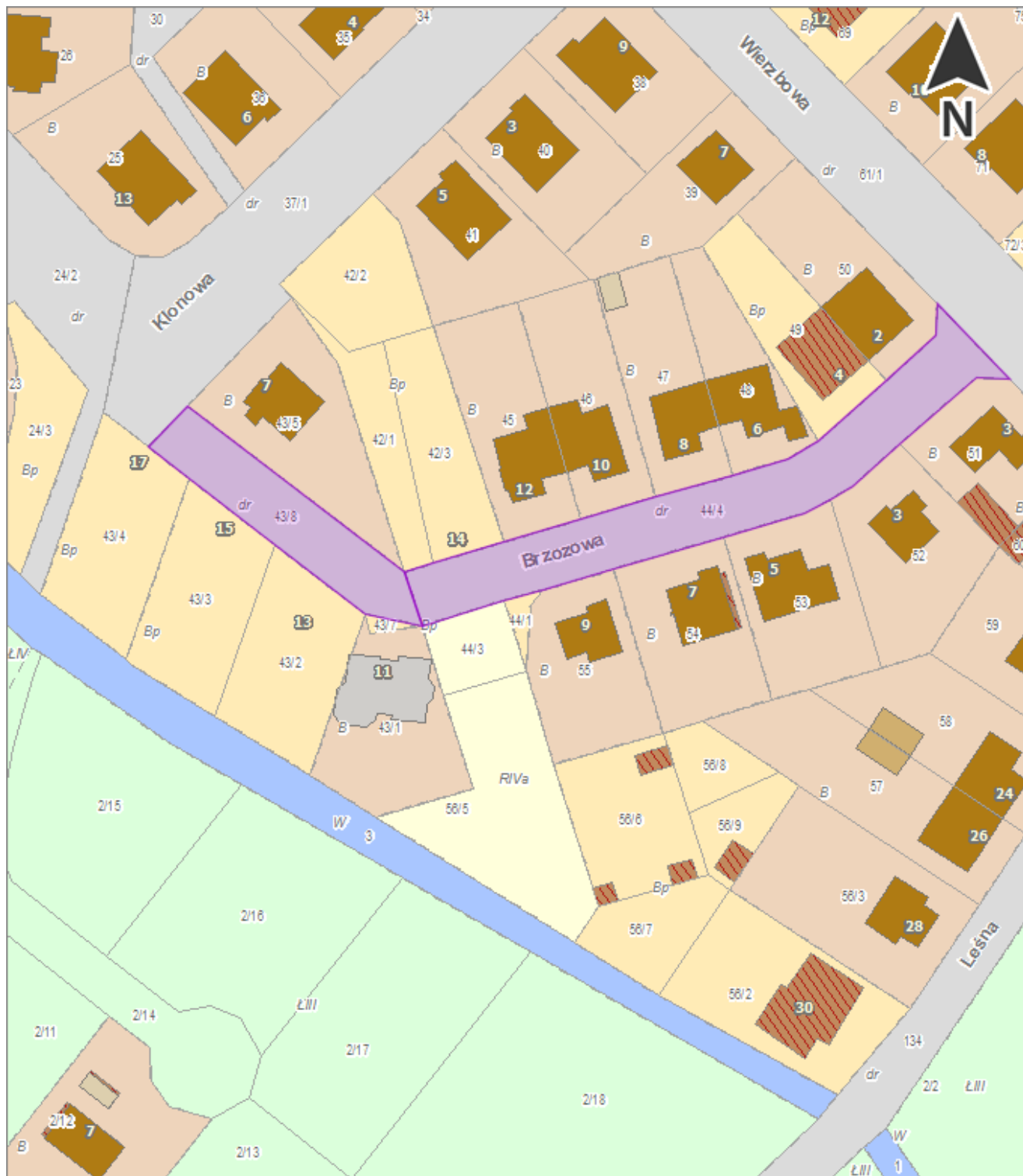
ul. Basztowa



ul. Browarniana



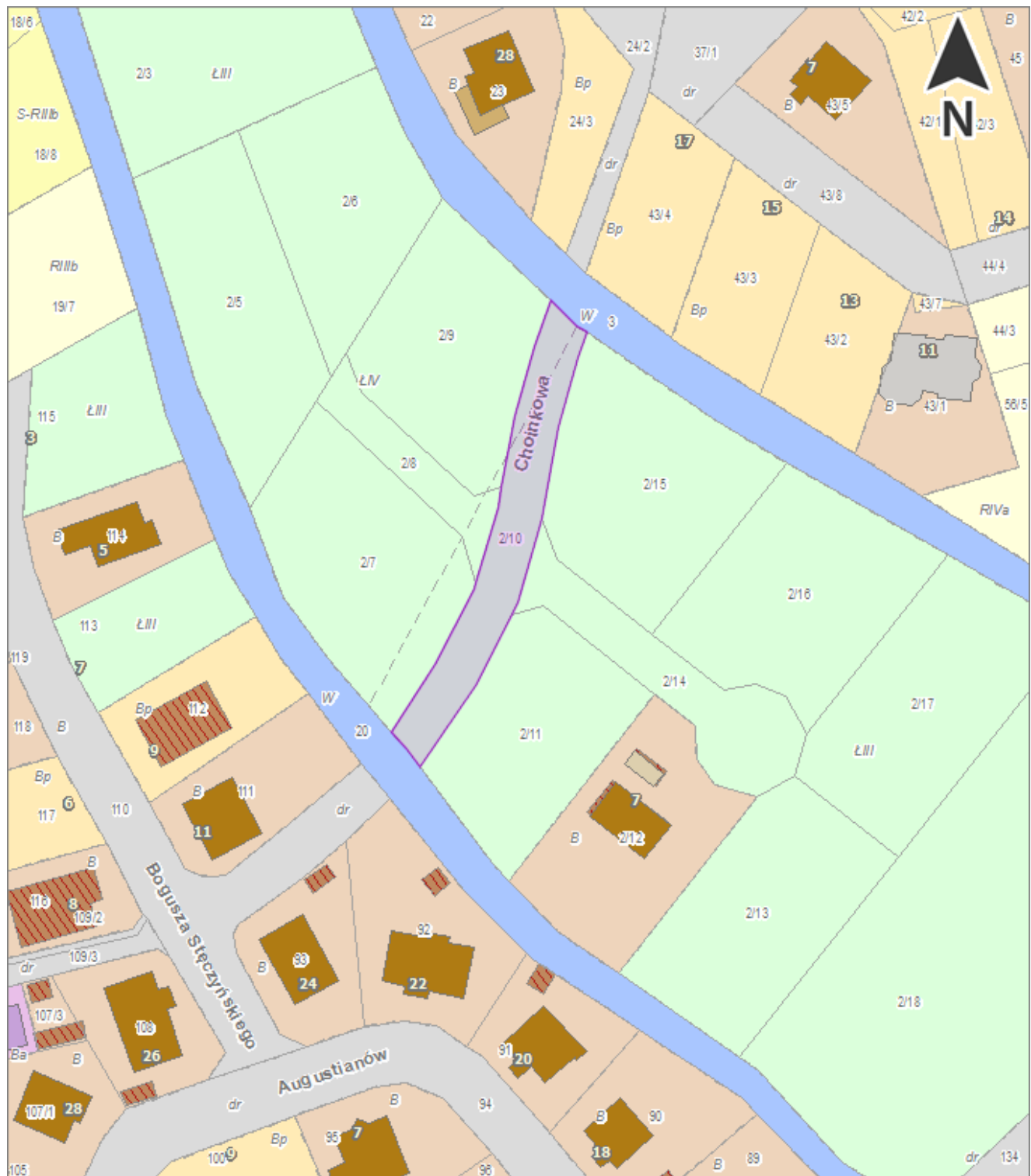
ul. Brzozowa



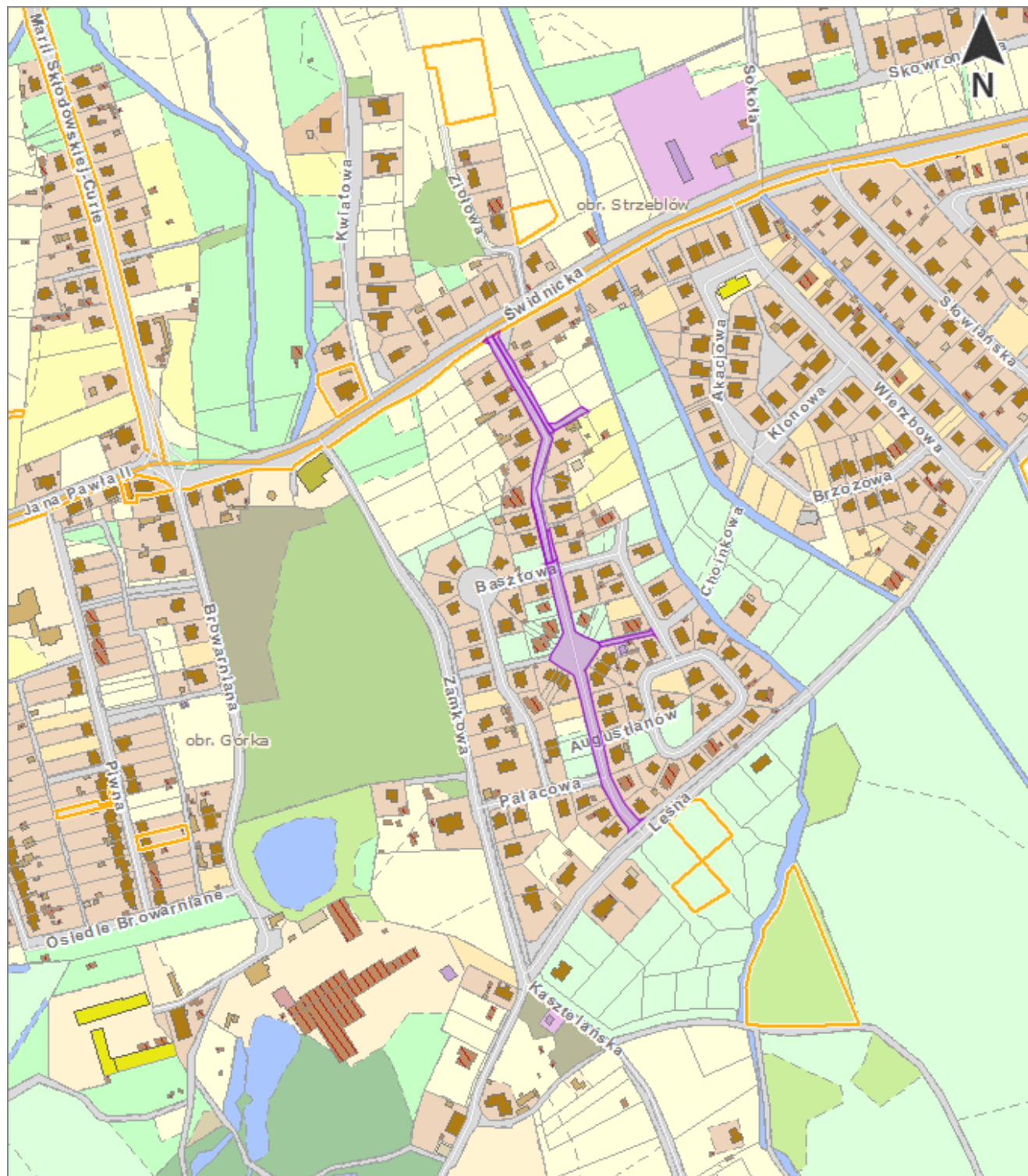
ul. Chabrowa



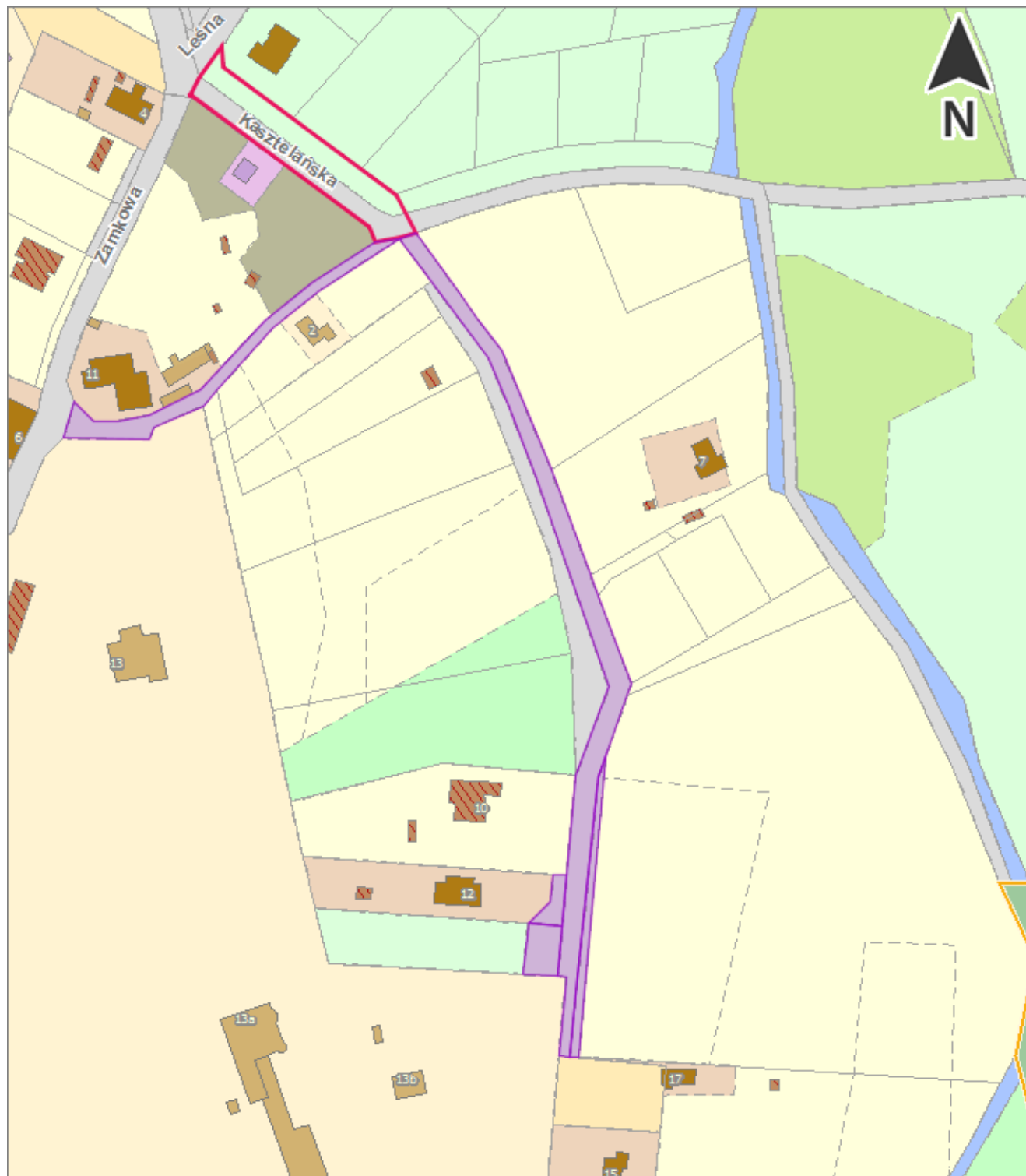
ul. Choinkowa



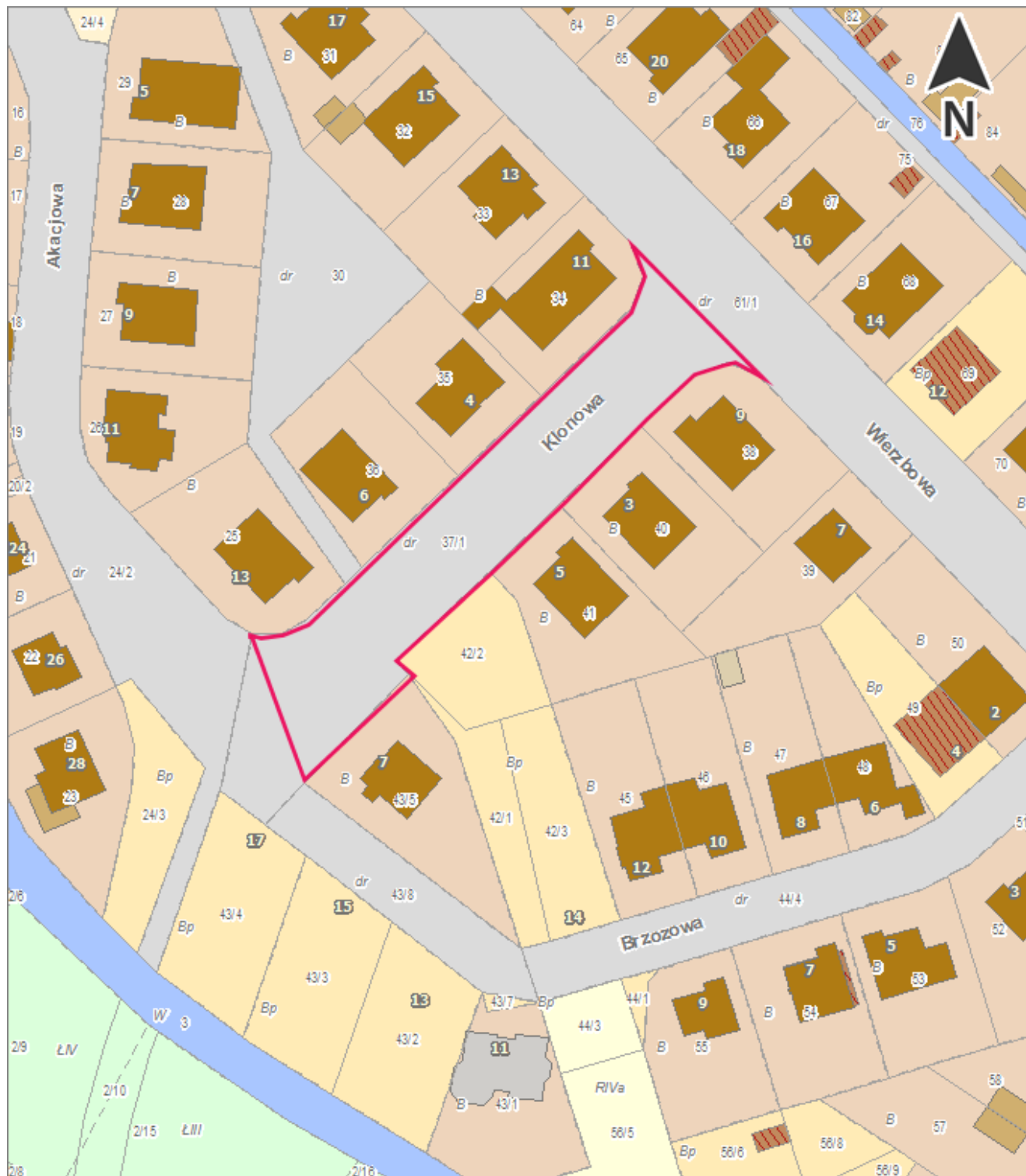
ul. Heleny i Włodzimierza Hołubowiczów



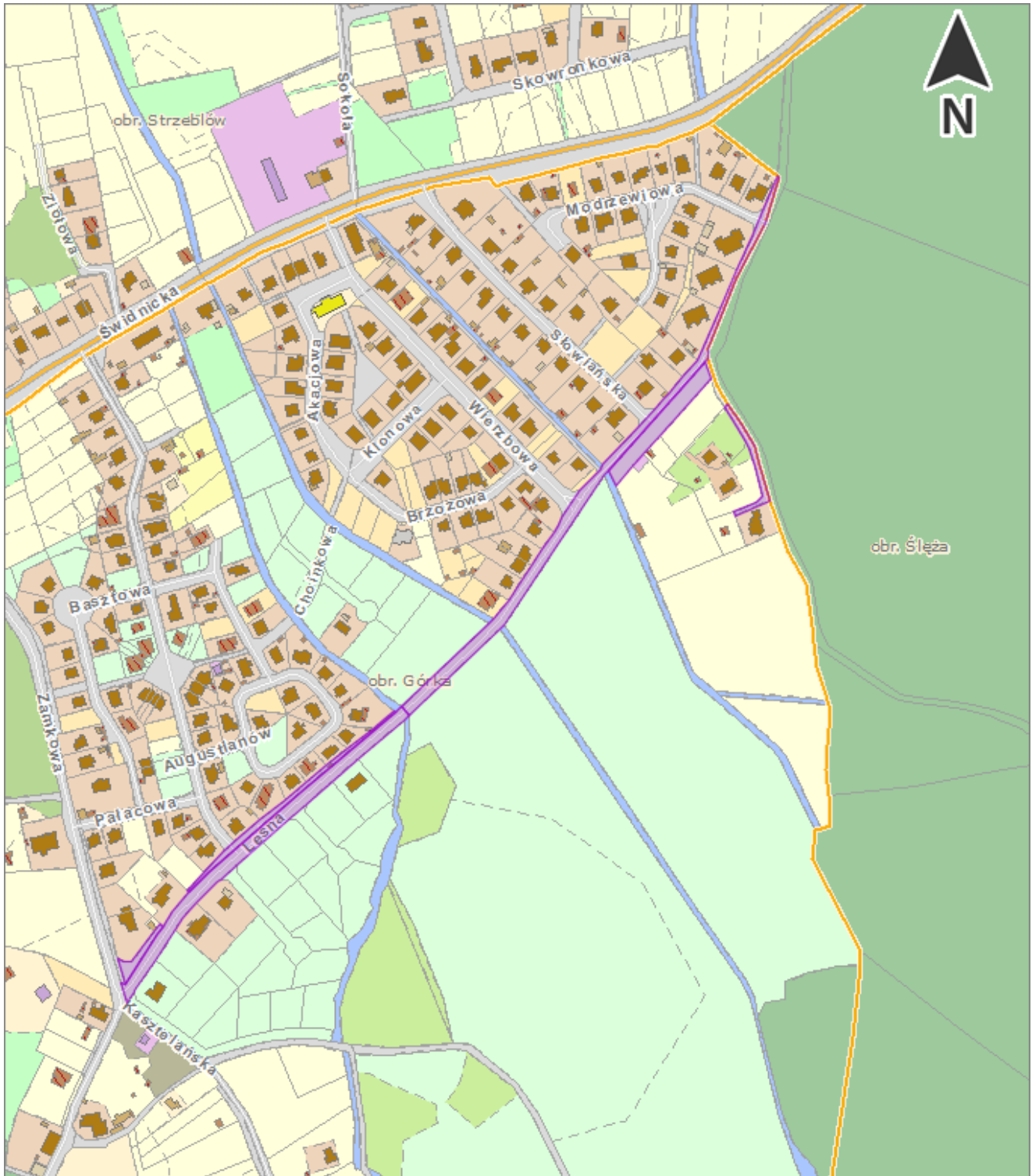
ul. Kasztelańska



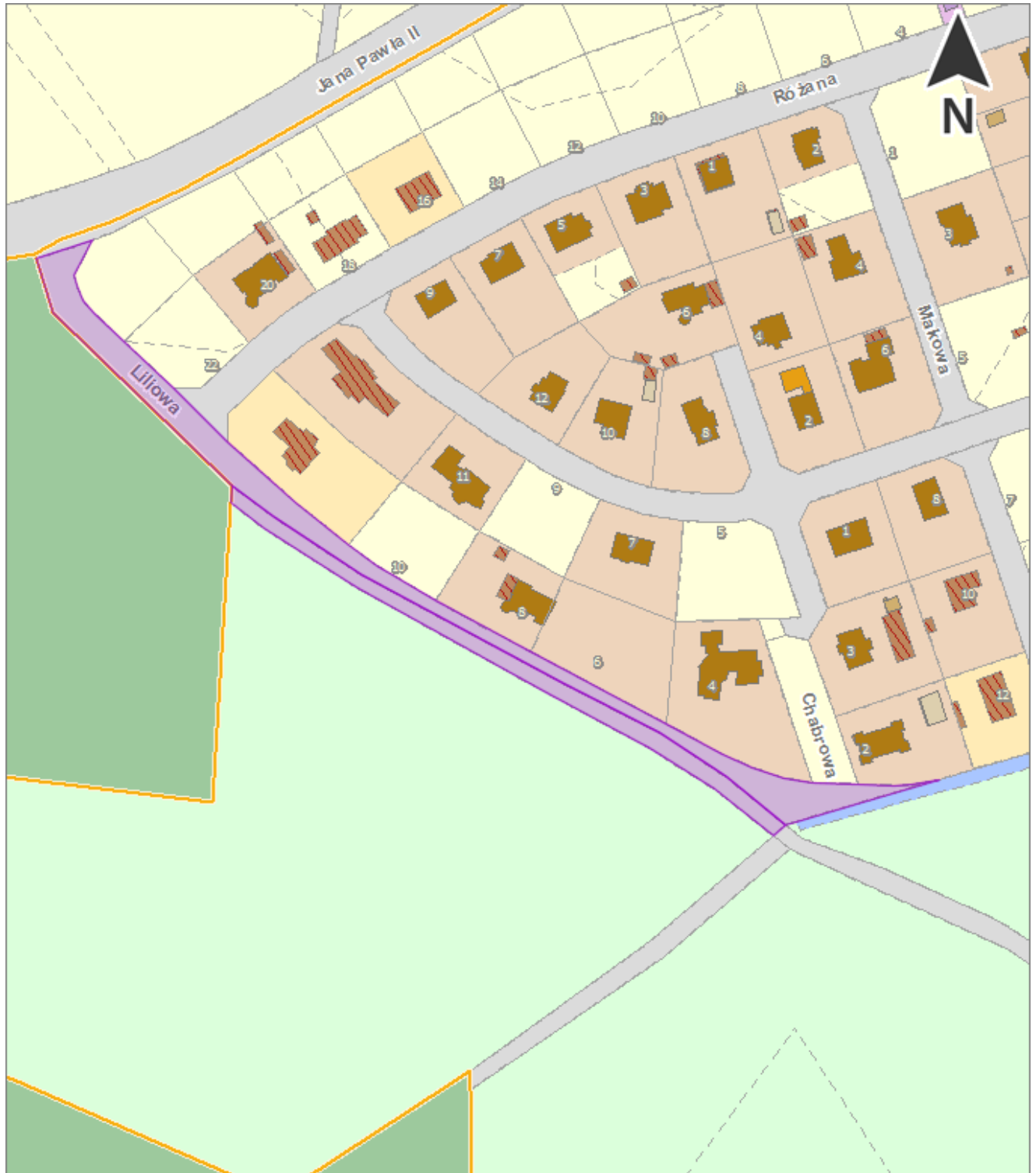
ul. Klonowa



ul. Leśna



ul. Liliowa



ul. Makowa



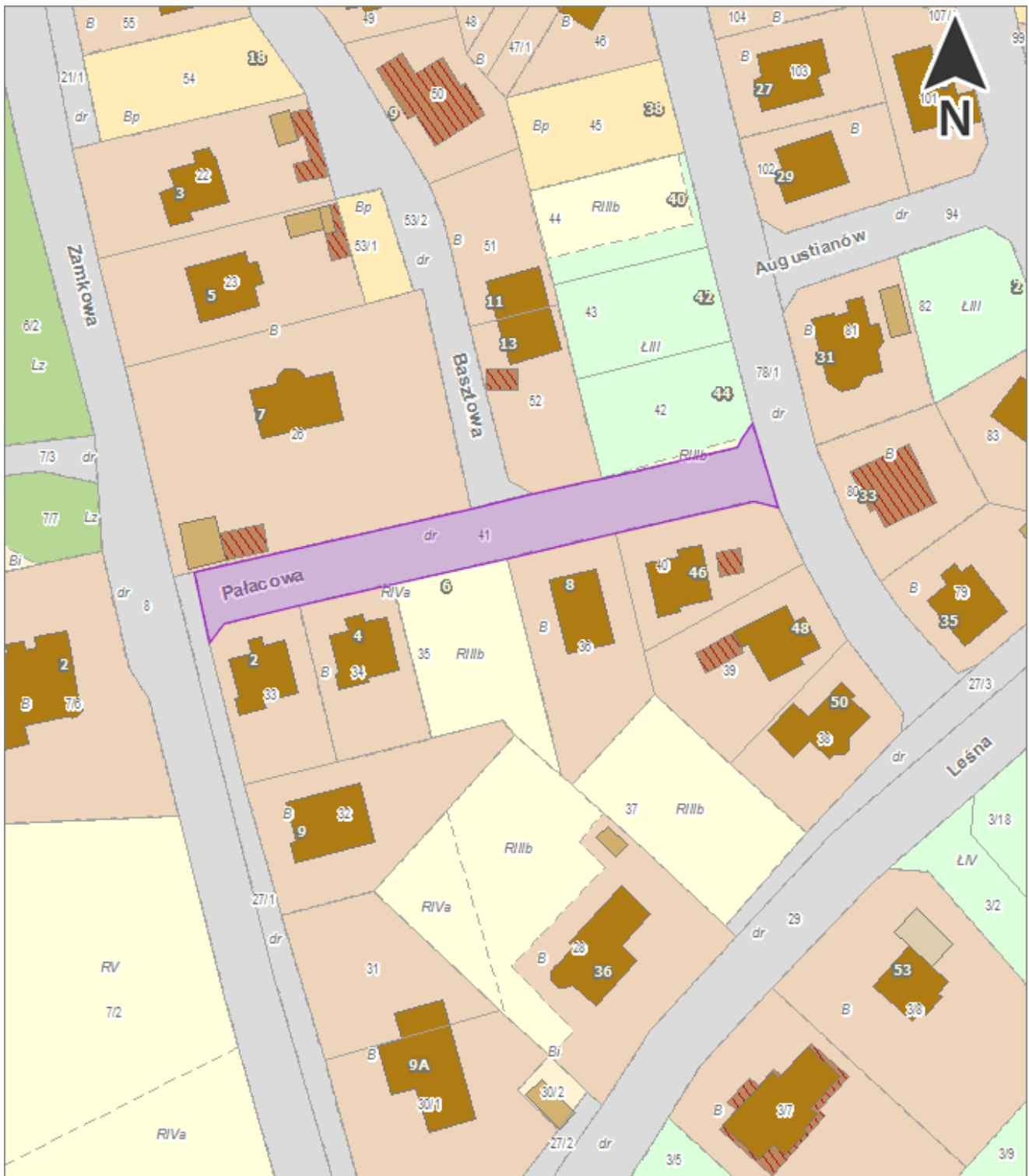
ul. Modrzewiowa



ul. Osiedle Browarniane



ul. Pałacowa



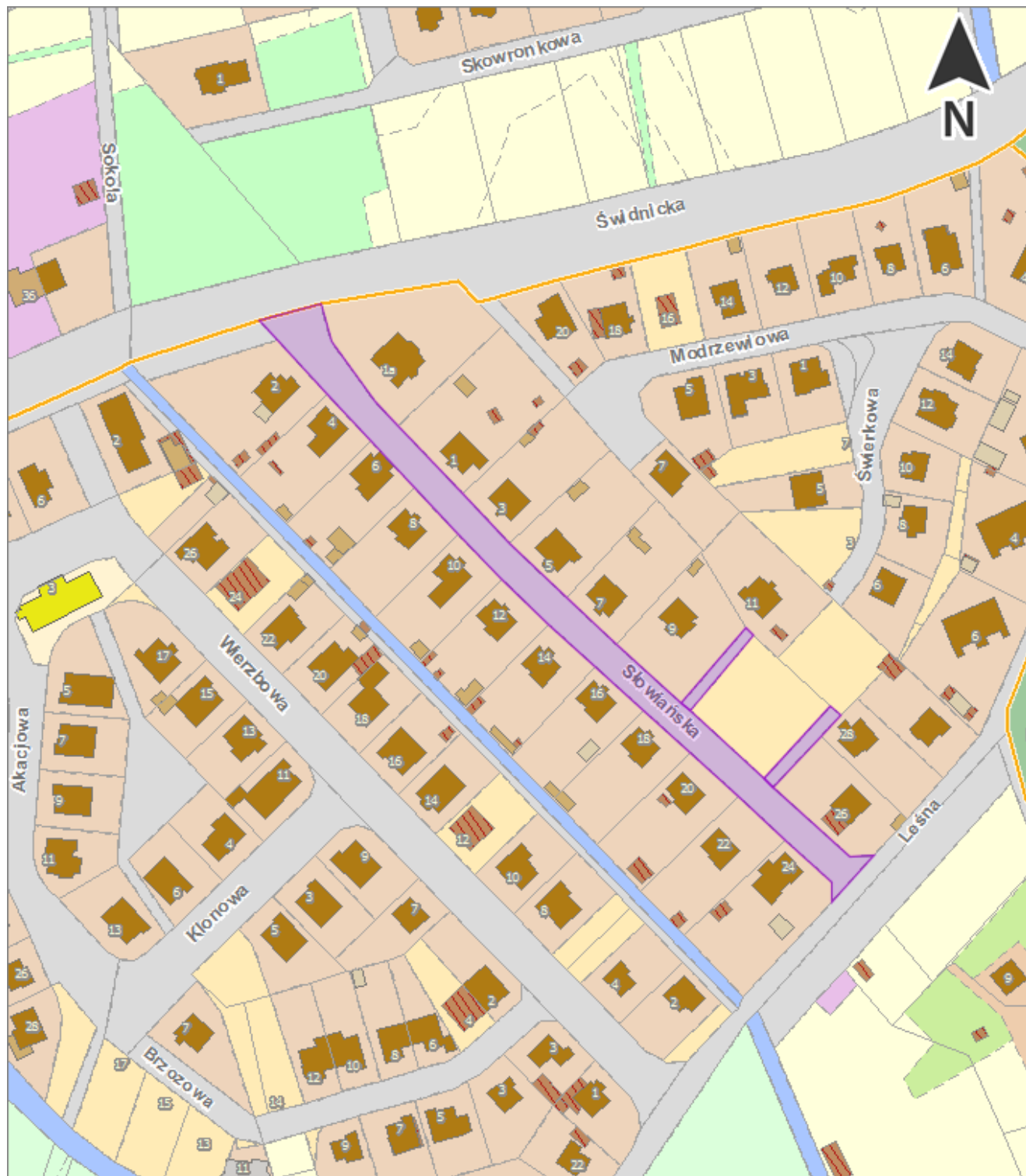
ul. Piwna



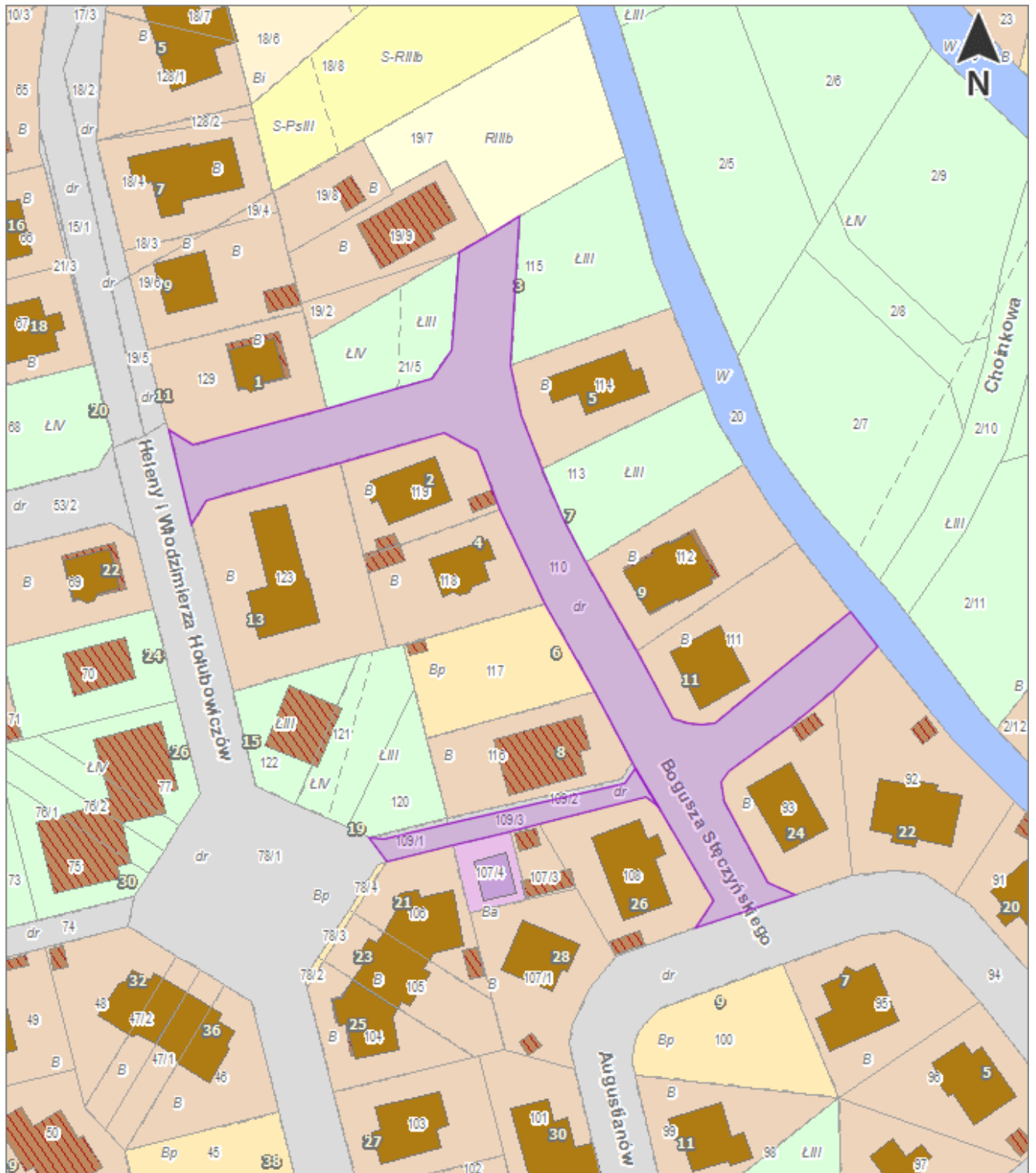
ul. Różana



ul. Słowiańska



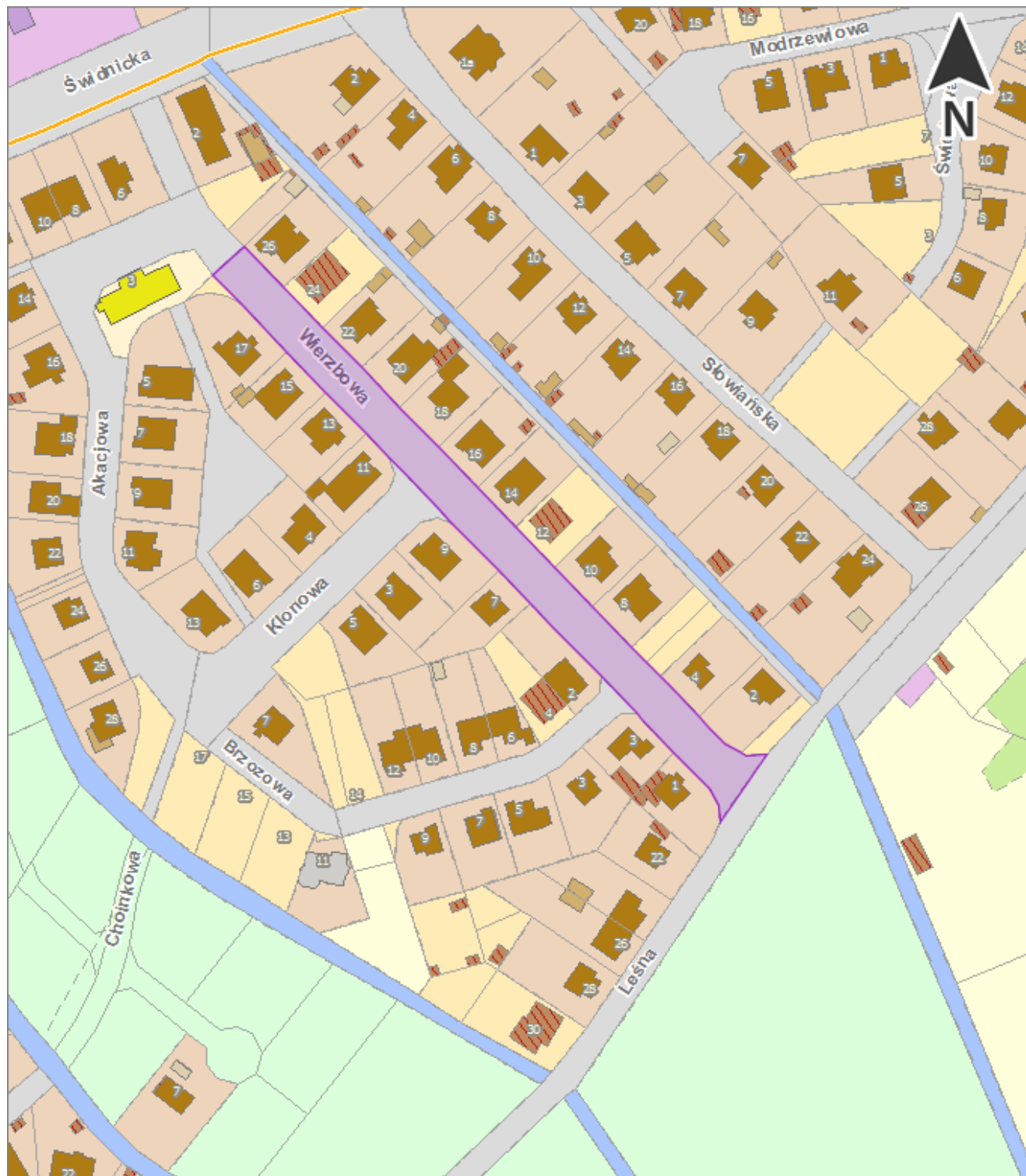
ul. Stęczyńskiego Bogusza



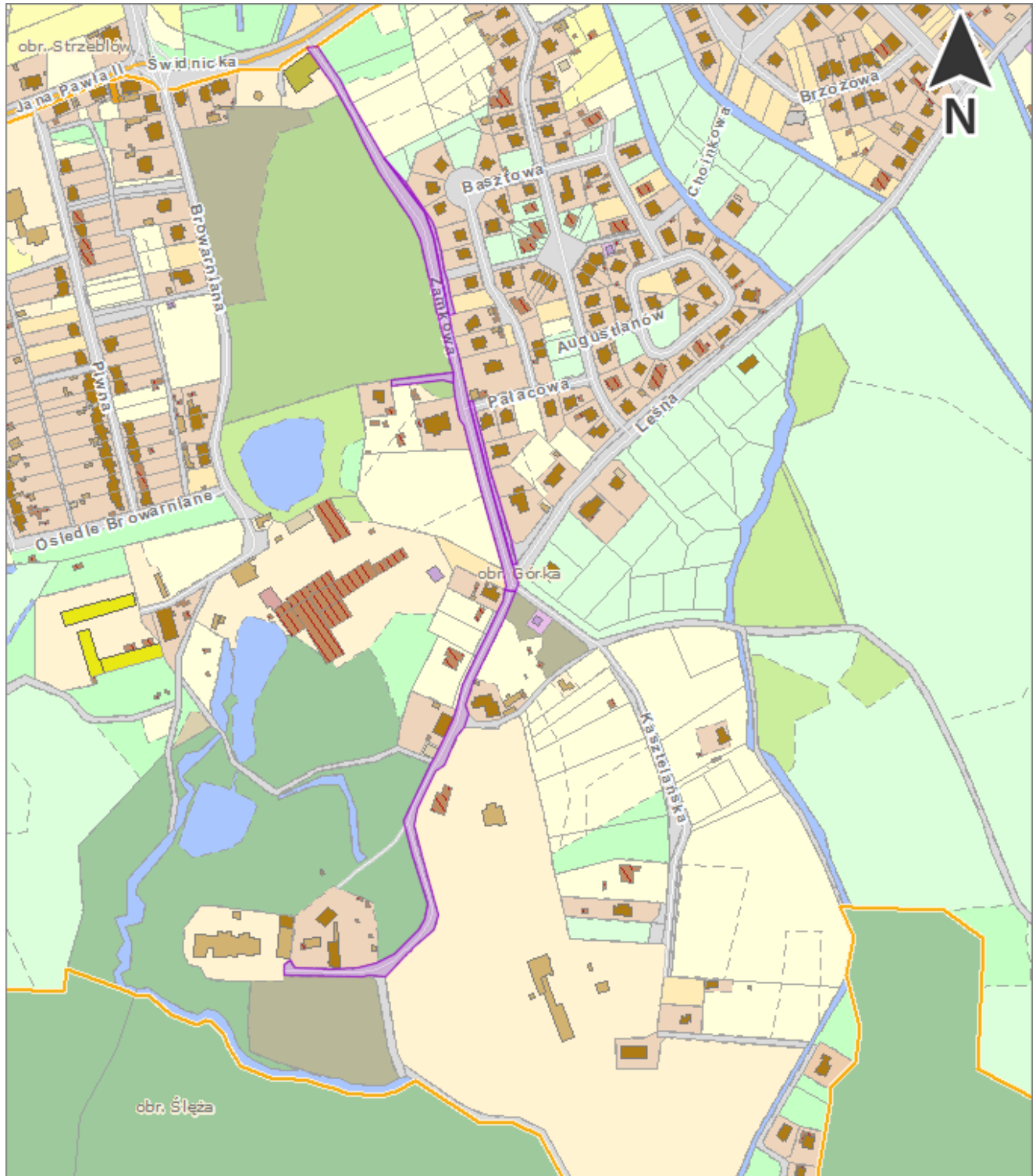
ul. Świerkowa



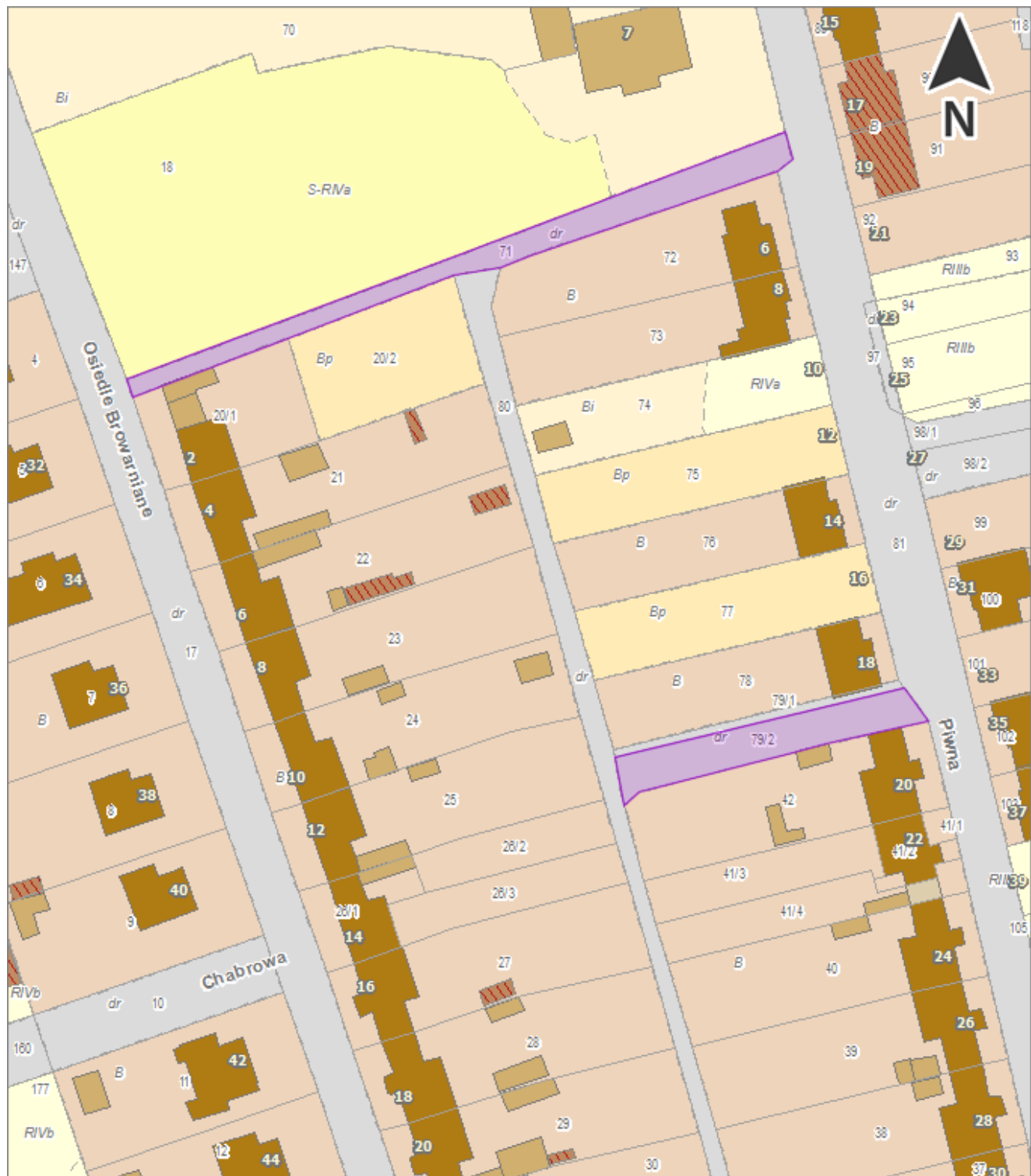
ul. Wierzbowa



ul. Zamkowa



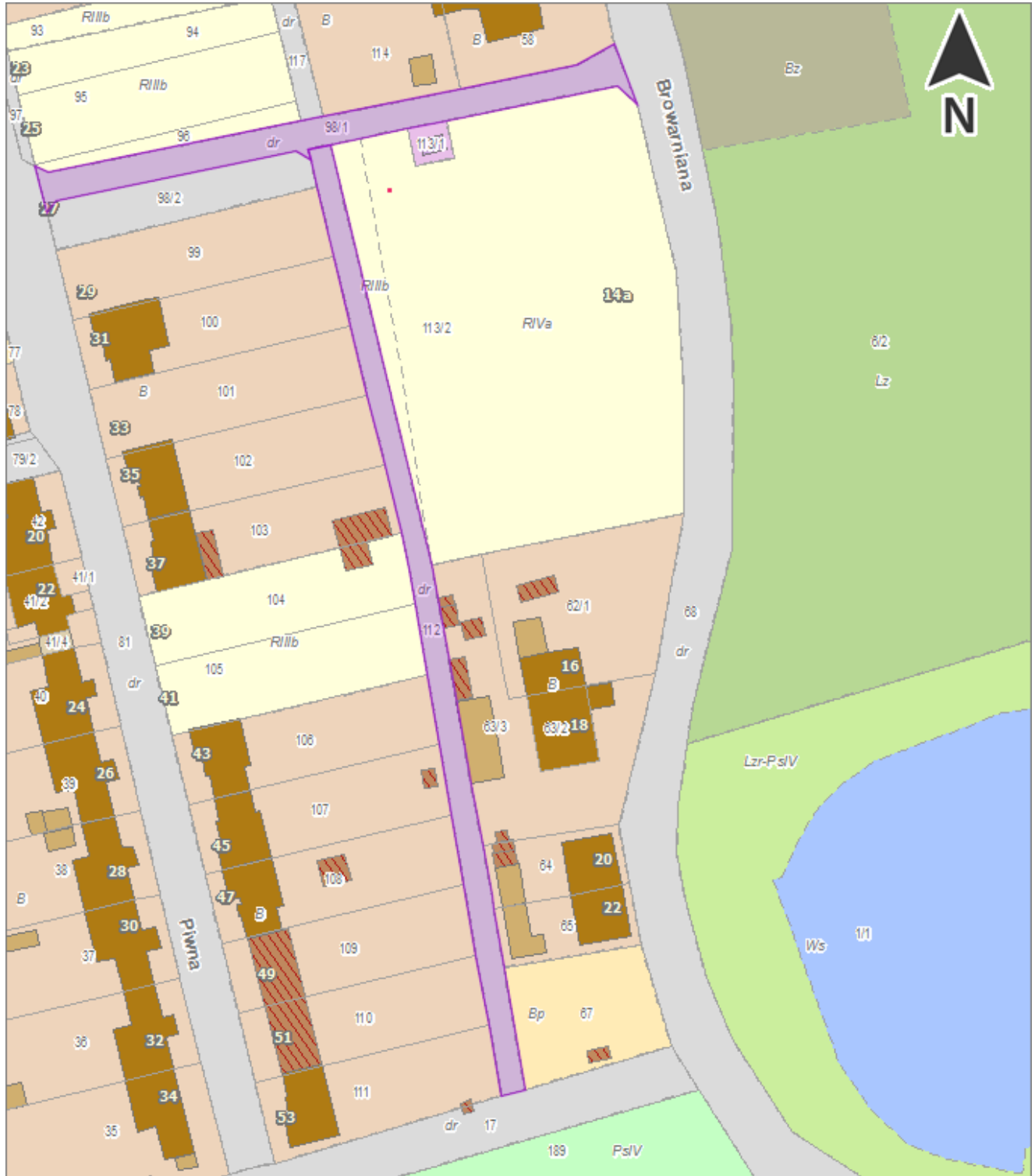
ulica bez nazwy: dz. nr 71, dz. nr 79/2 AM-1, obręb Górka



ulica bez nazwy dz. nr 80, AM-1 obręb Górká



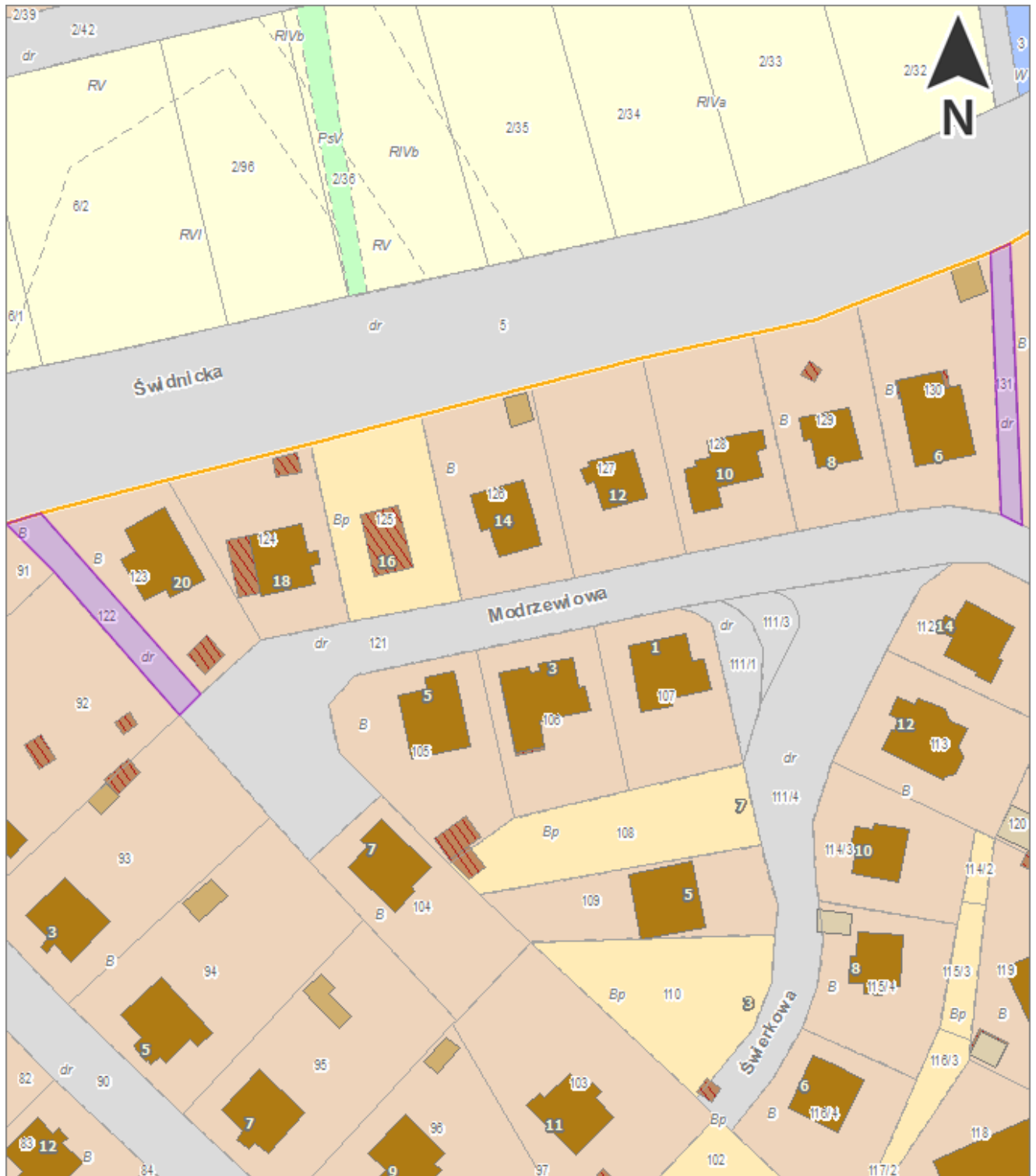
ulica bez nazwy dz.nr 98/1 i dz. nr 112 AM-1 obręb Górka



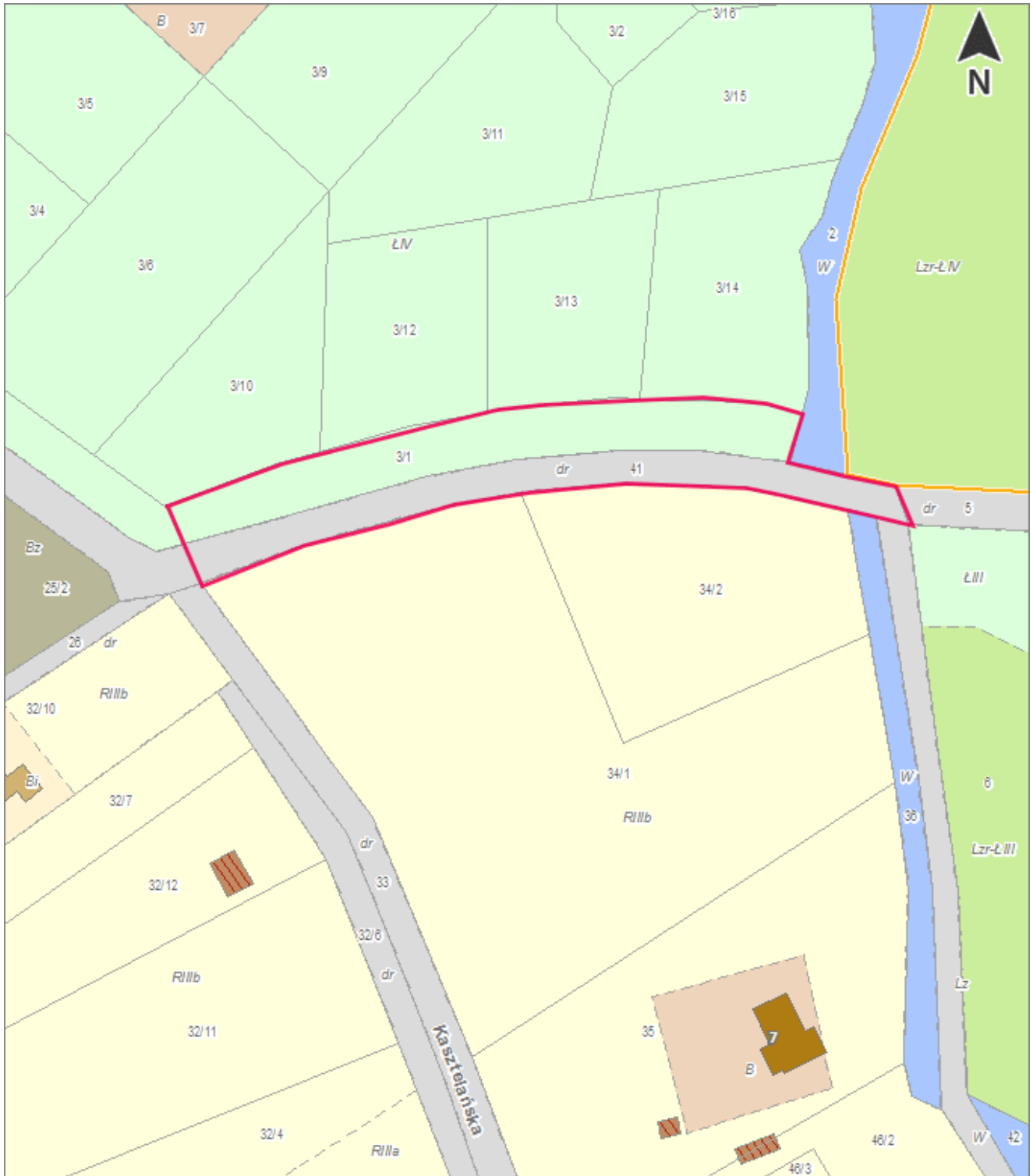
ulice bez nazwy dz. nr 118, nr 120/8, AM-1 obręb Górką



ulice bez nazwy dz. nr 122 i 131 AM-3 obręb Górka



ulica bez nazwy: dz. nr 3/1 (część) AM-5, dz. nr 41 (część) AM-6 obręb Górka



obręb Strzeblów

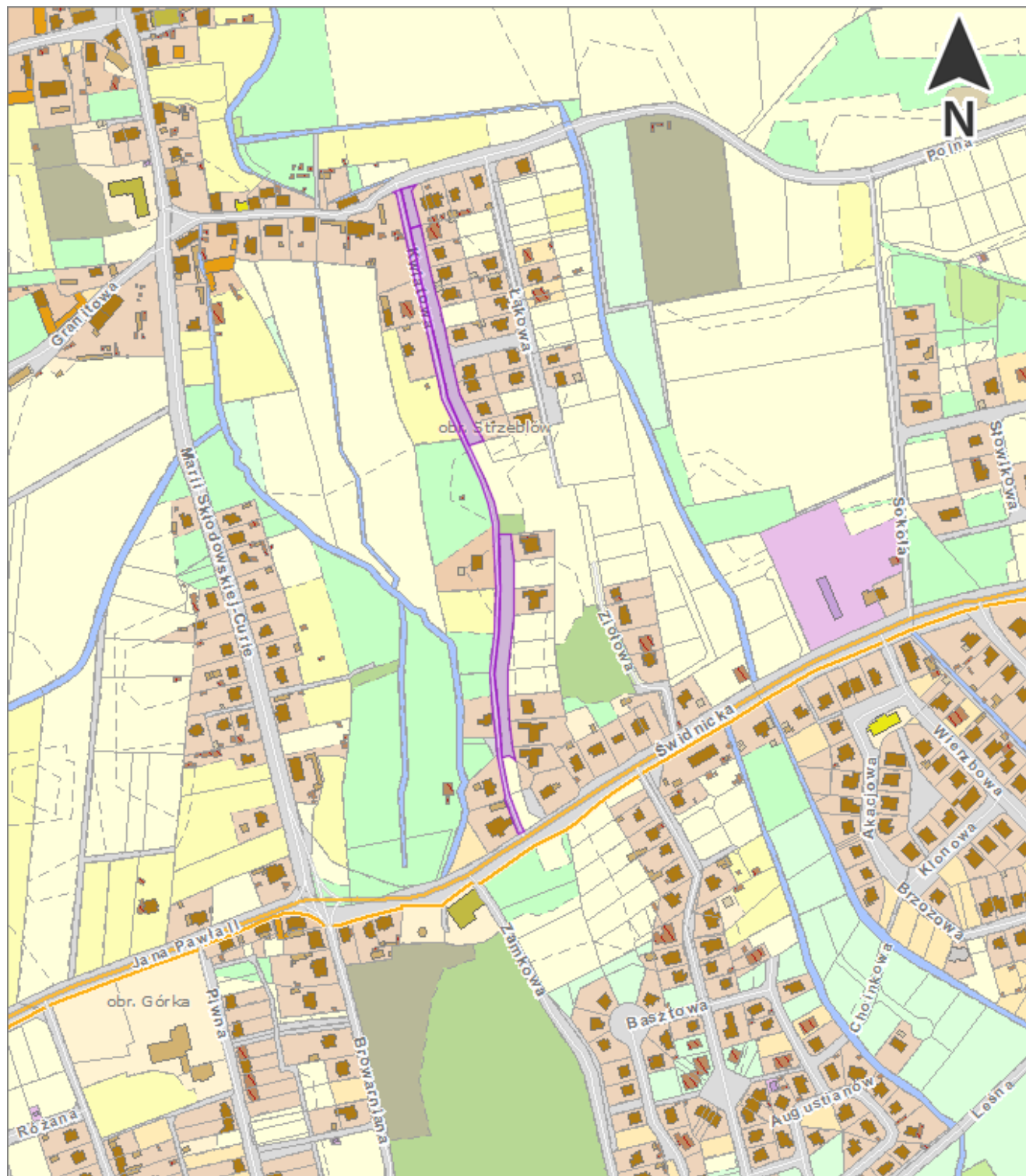
ul. Chwałkowska



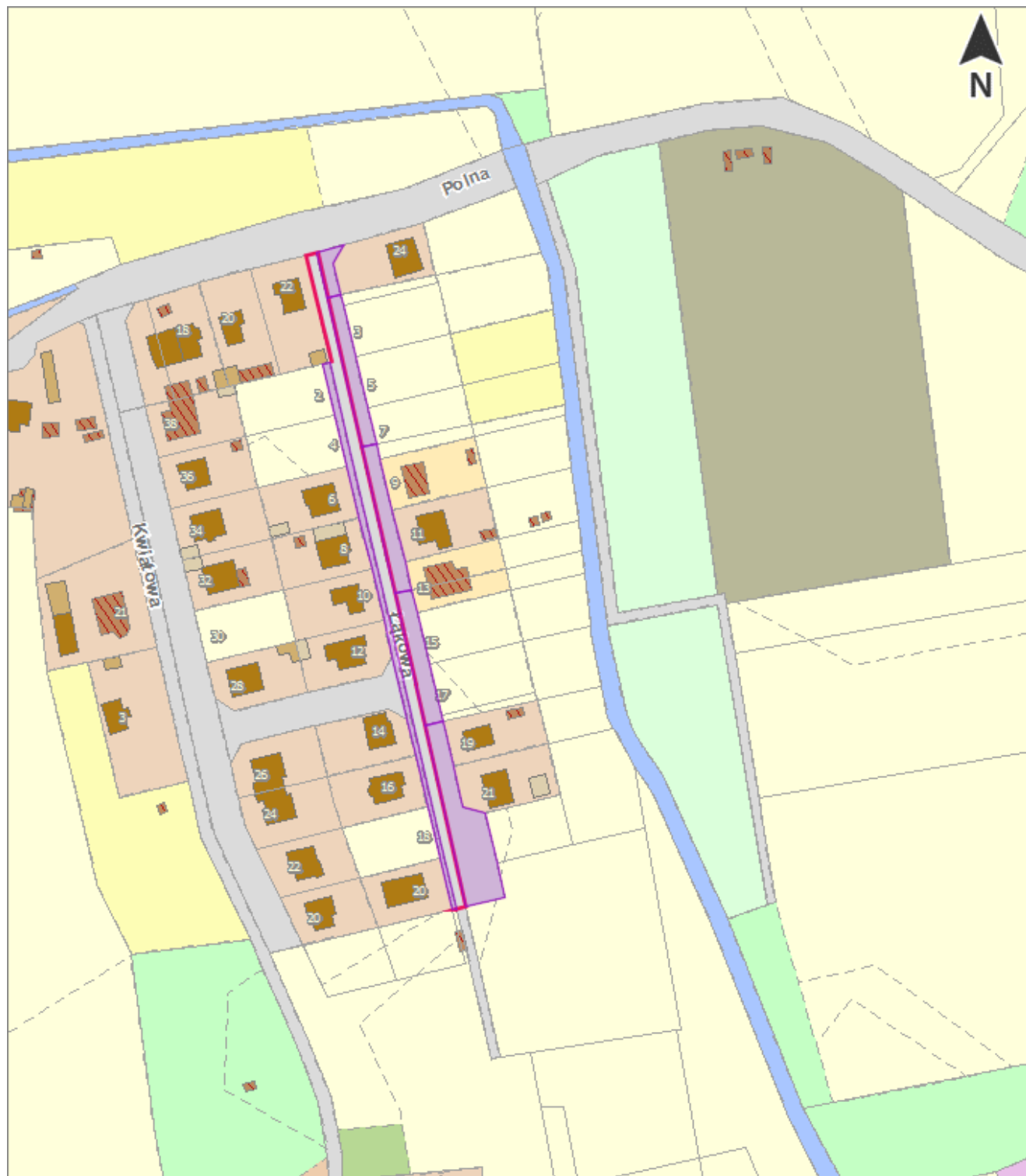
ul. Granitowa



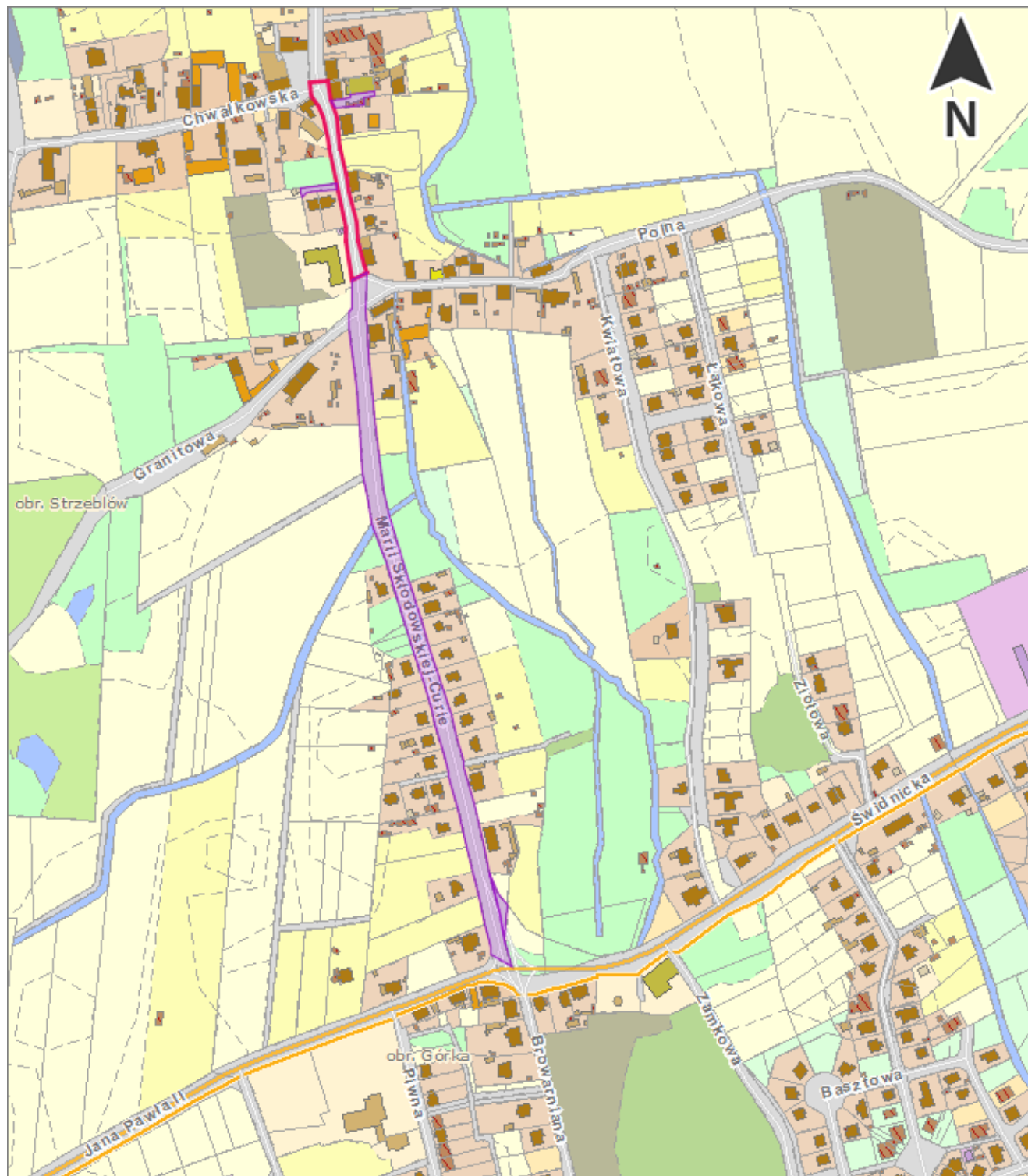
ul. Kwiatowa



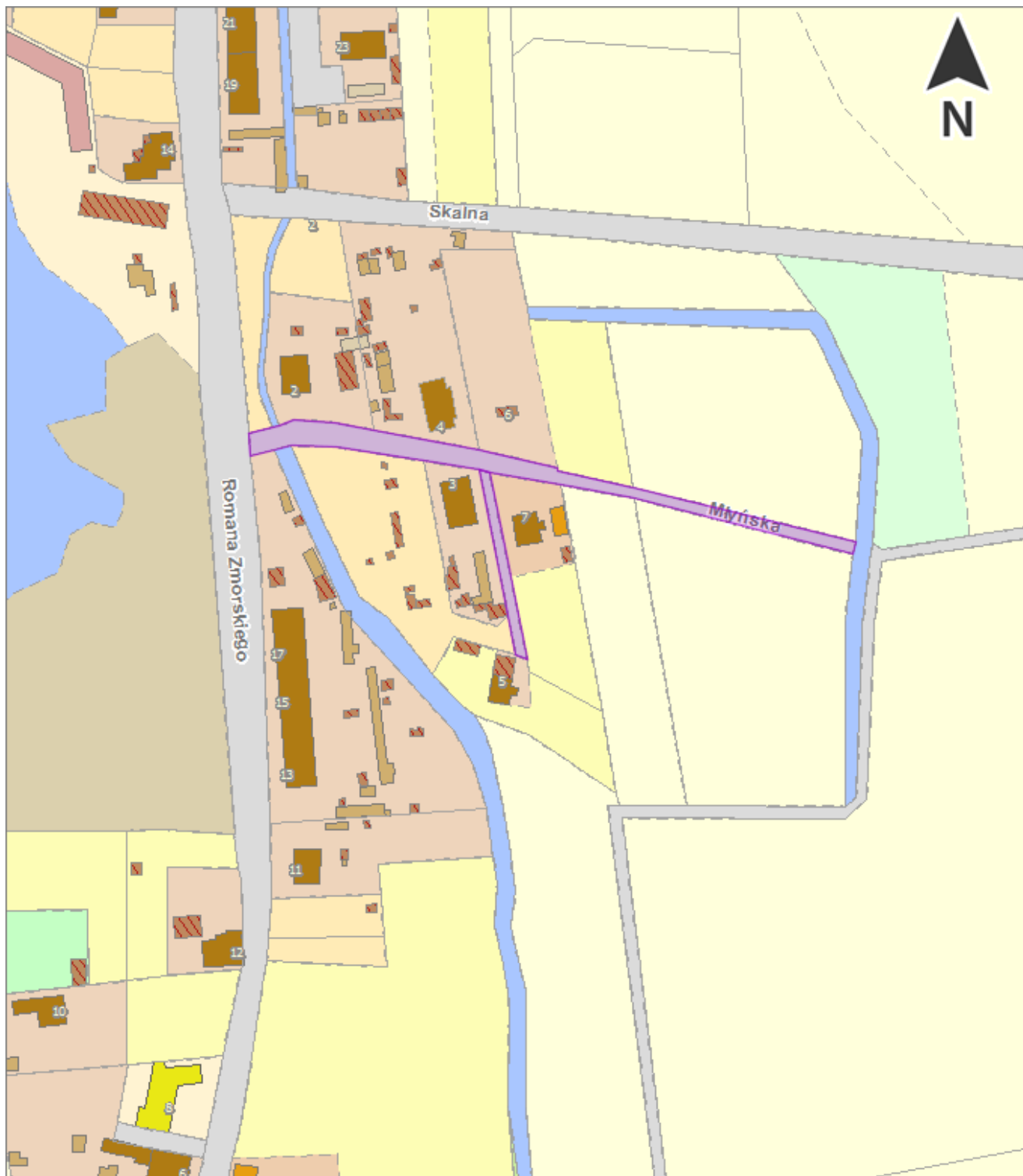
ul. Łąkowa



ul. Marii Skłodowskiej Curie



ul. Młyńska



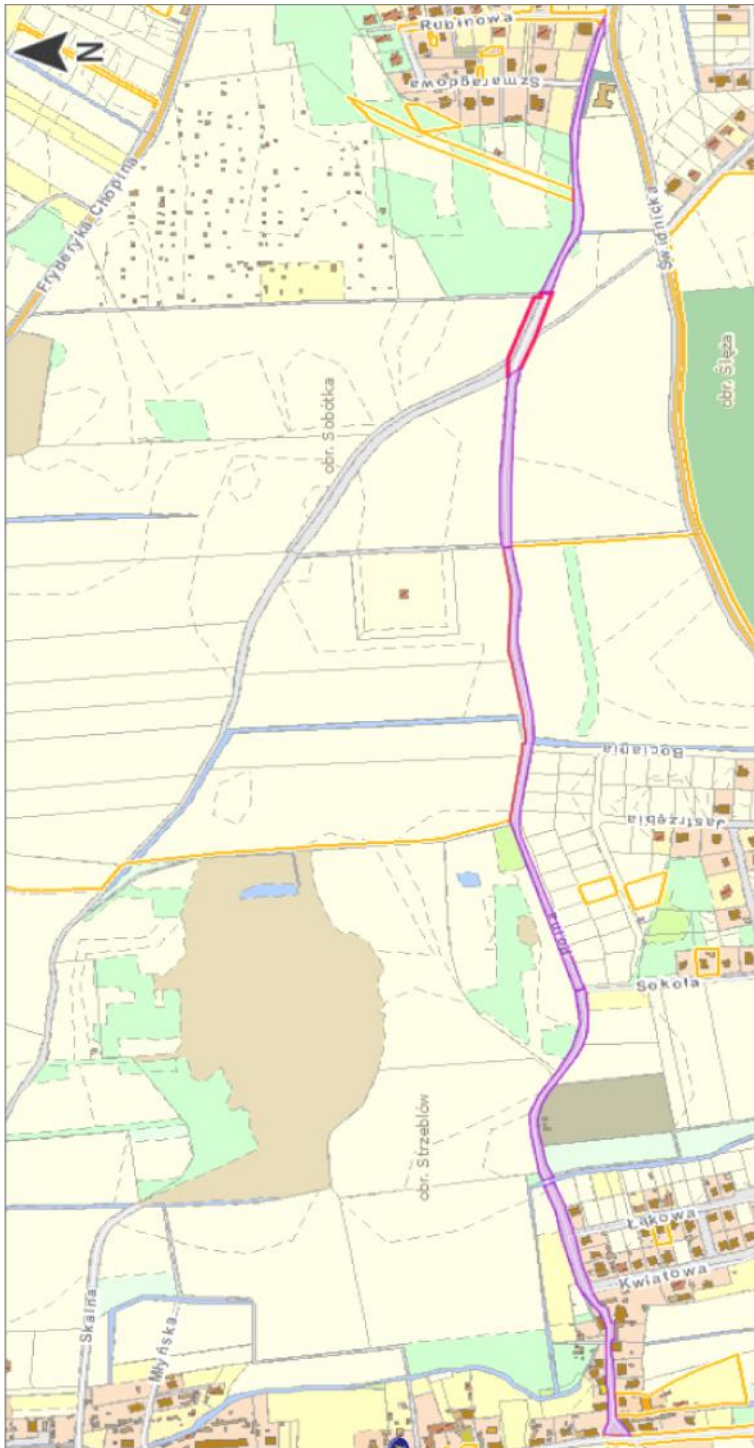
ul. Oliwkowa



ul. Osiedle Robotnicze



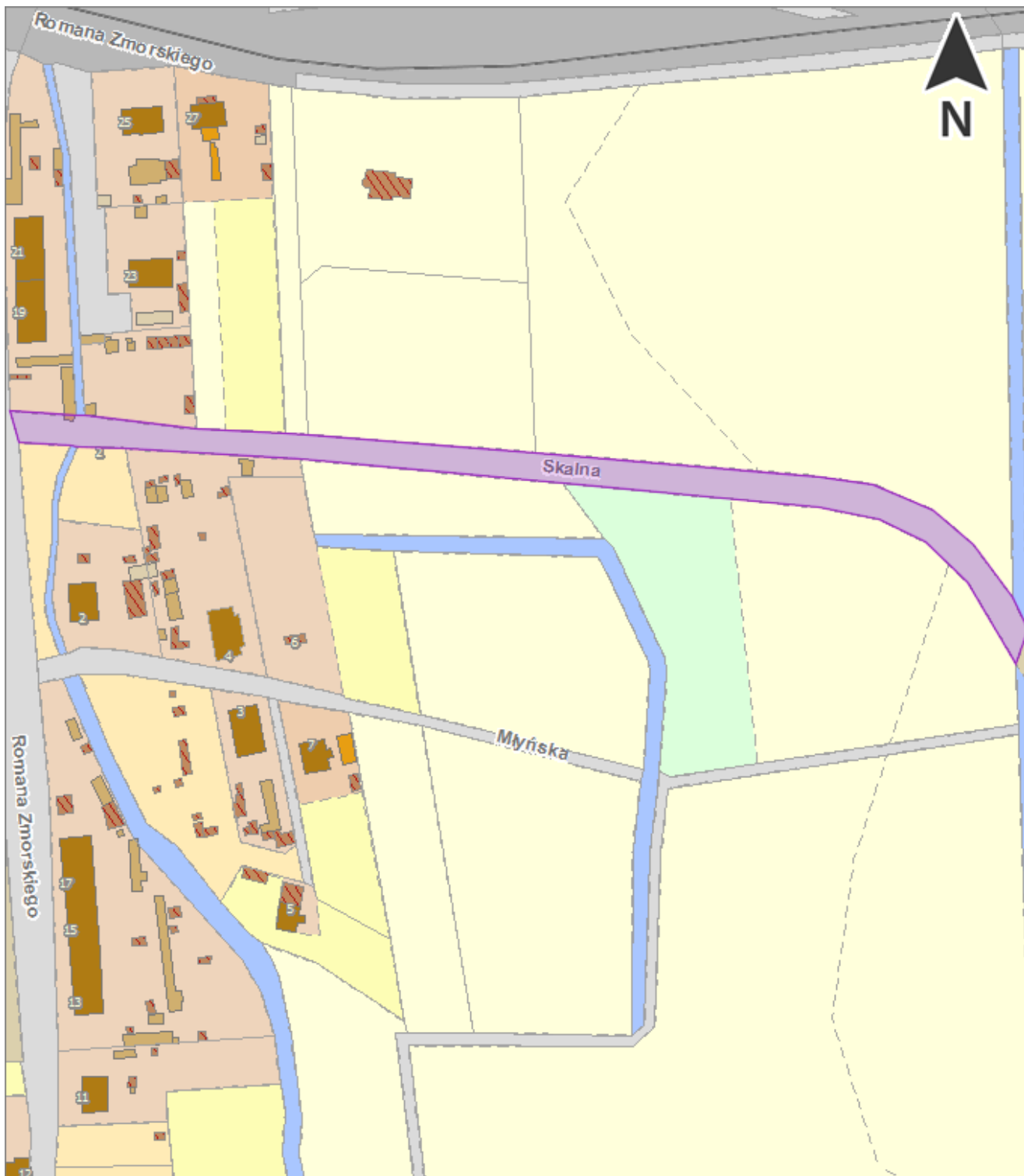
ul. Polna



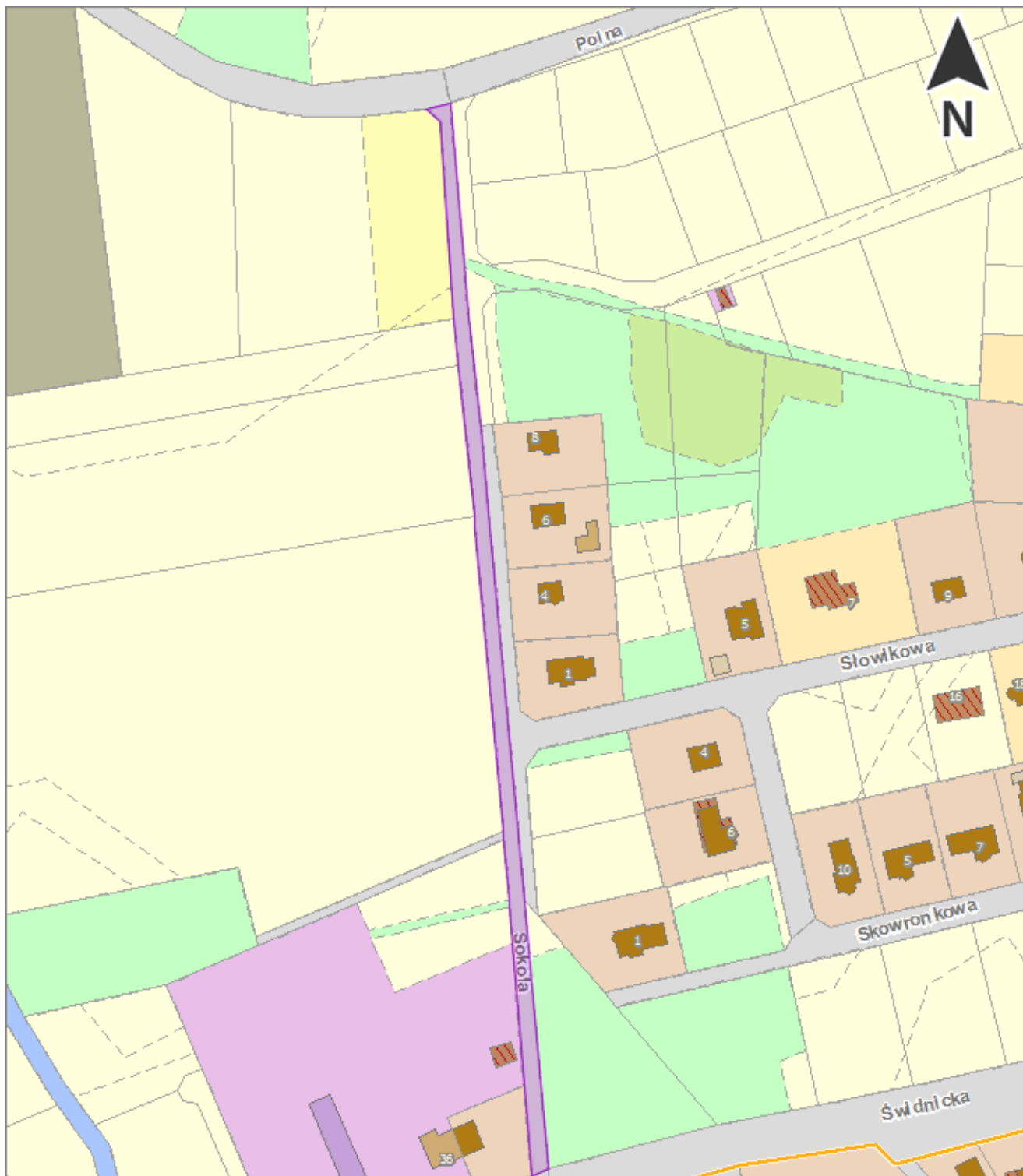
ul. Romana Zmorskiego



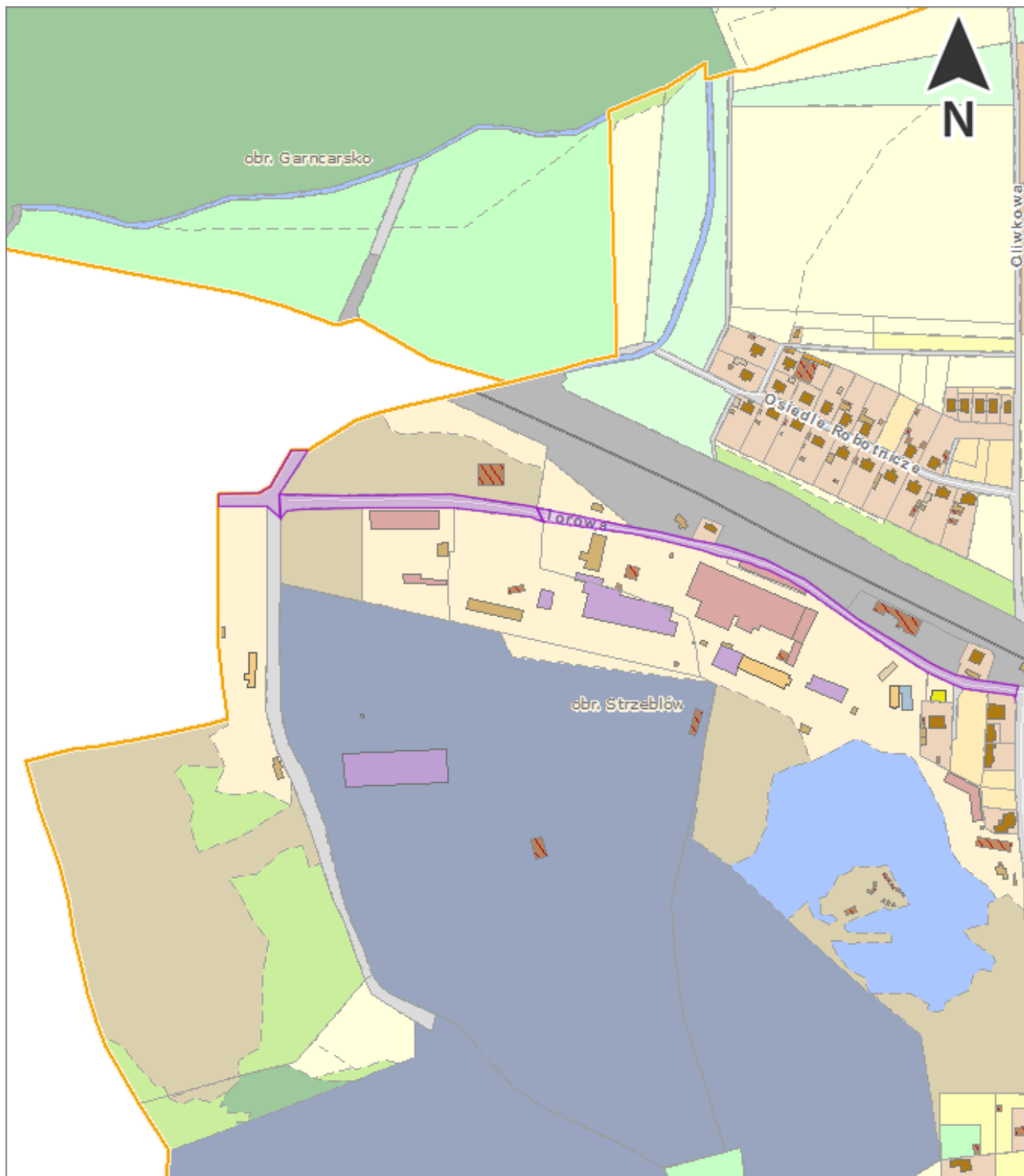
ul. Skalna



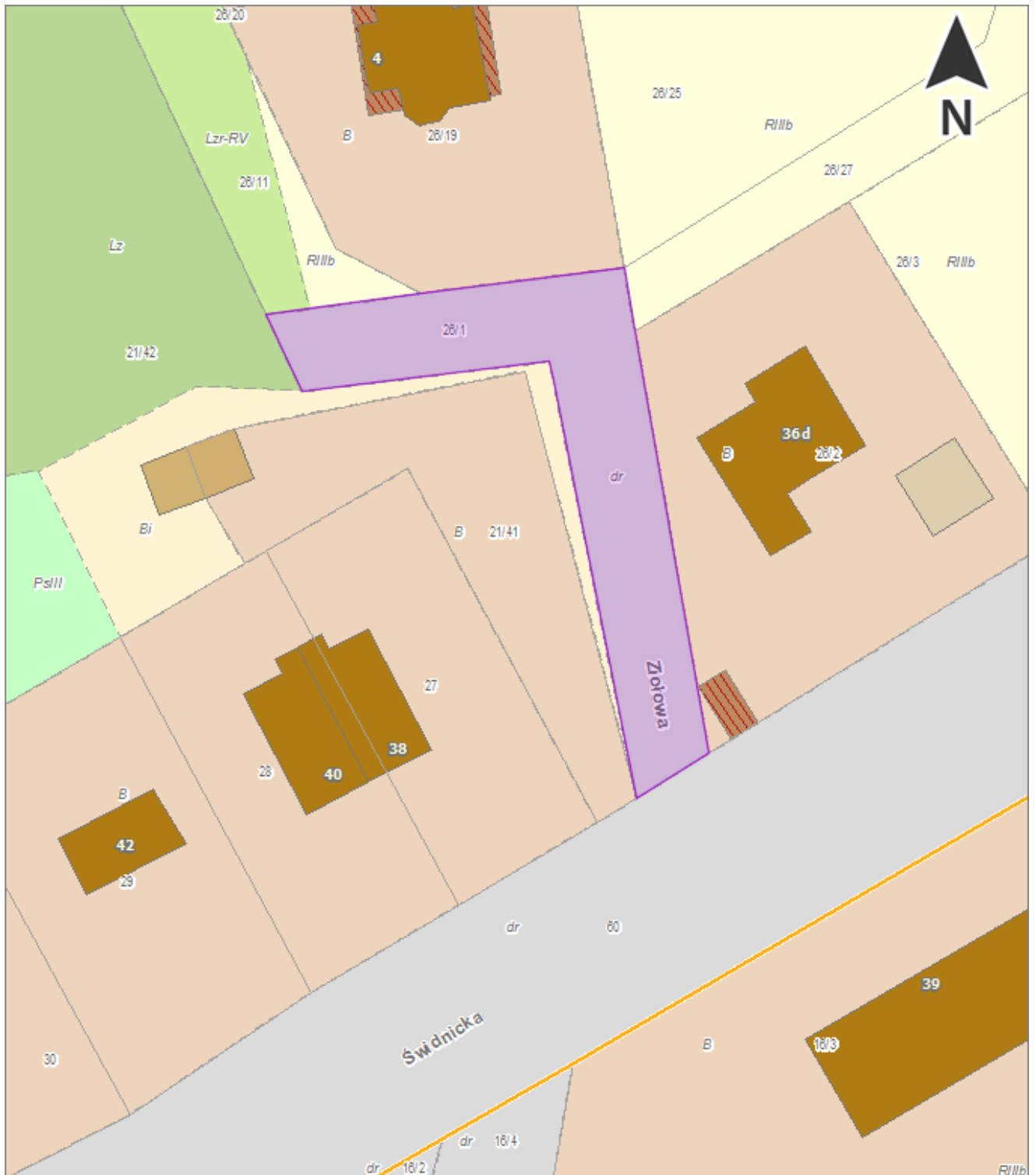
ul. Sokola



ul. Torowa



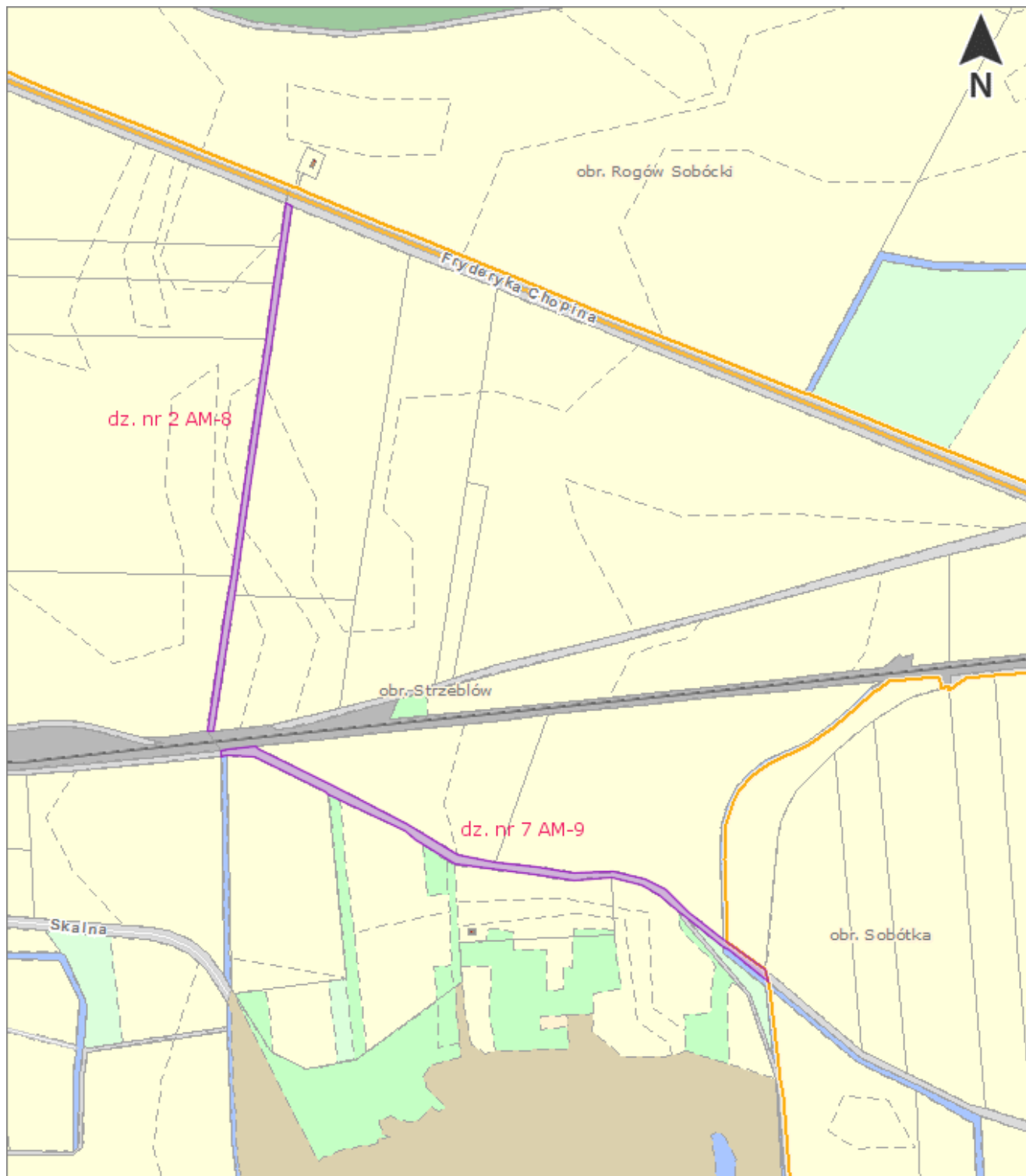
ul. Ziołowa



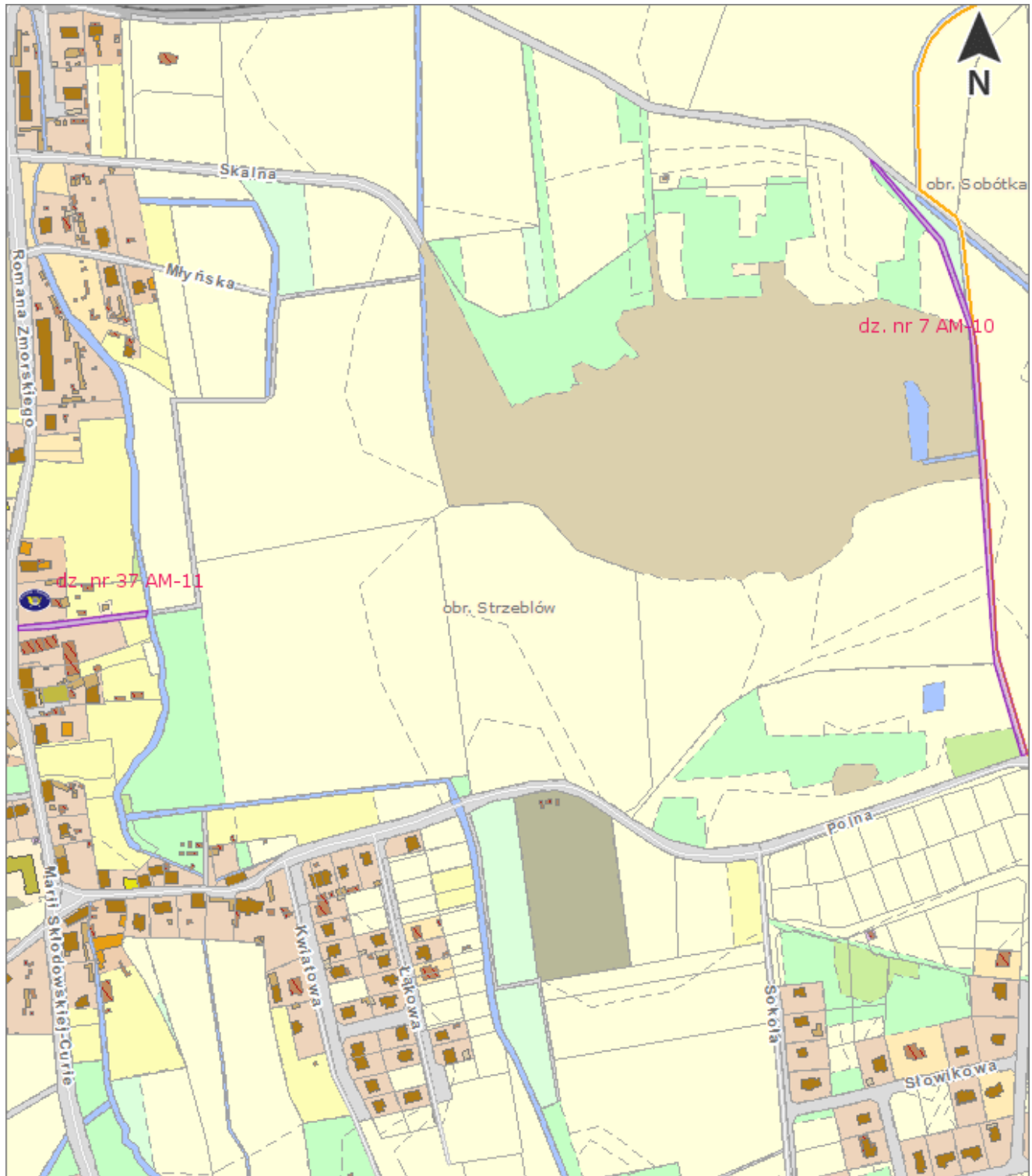
ulica bez nazwy: dz. nr 25 (część), AM-4, obręb Strzeblów



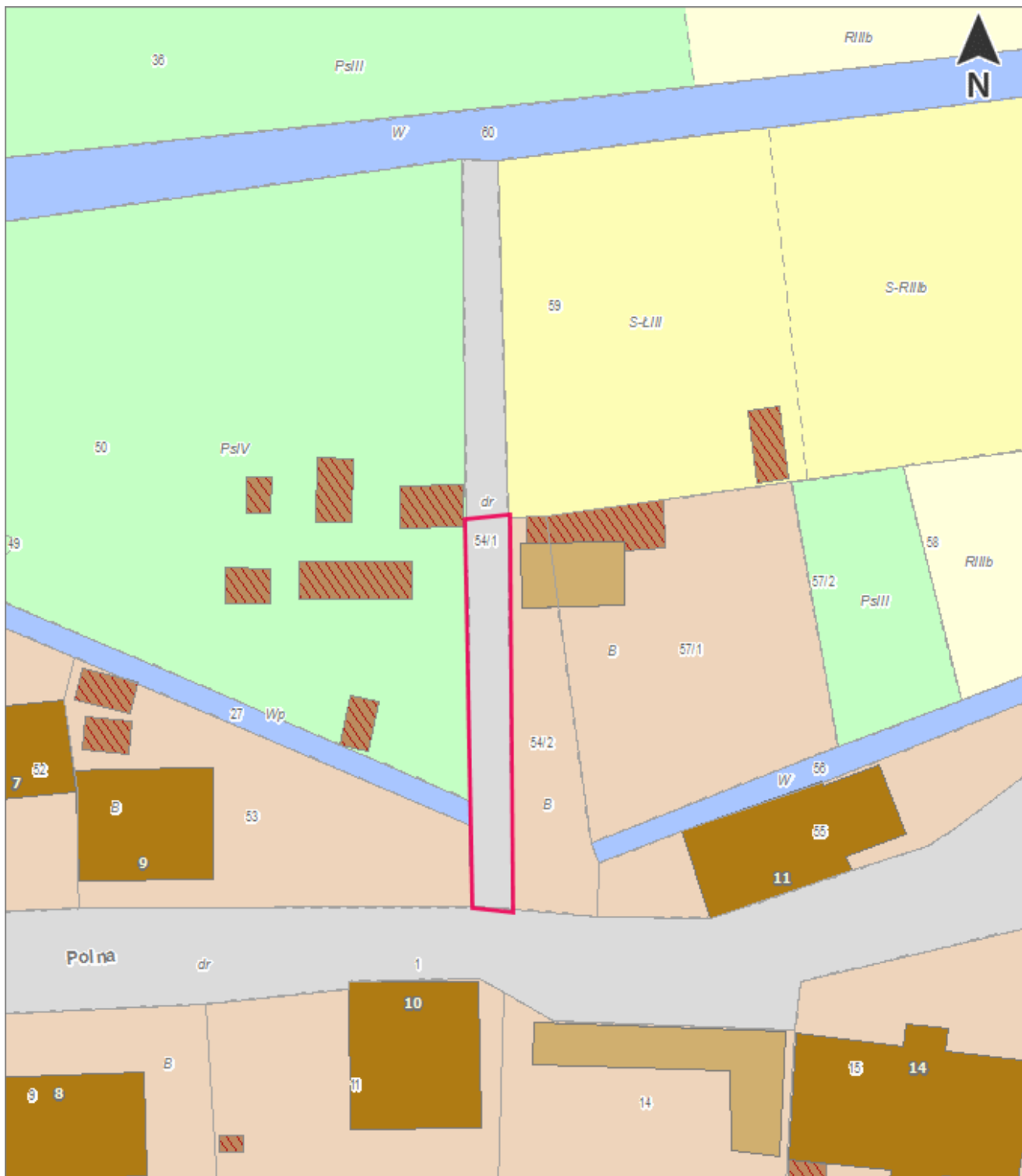
ulica bez nazwy dz.nr 2 AM-8, dz. nr 7 AM-9 obręb Strzeblów



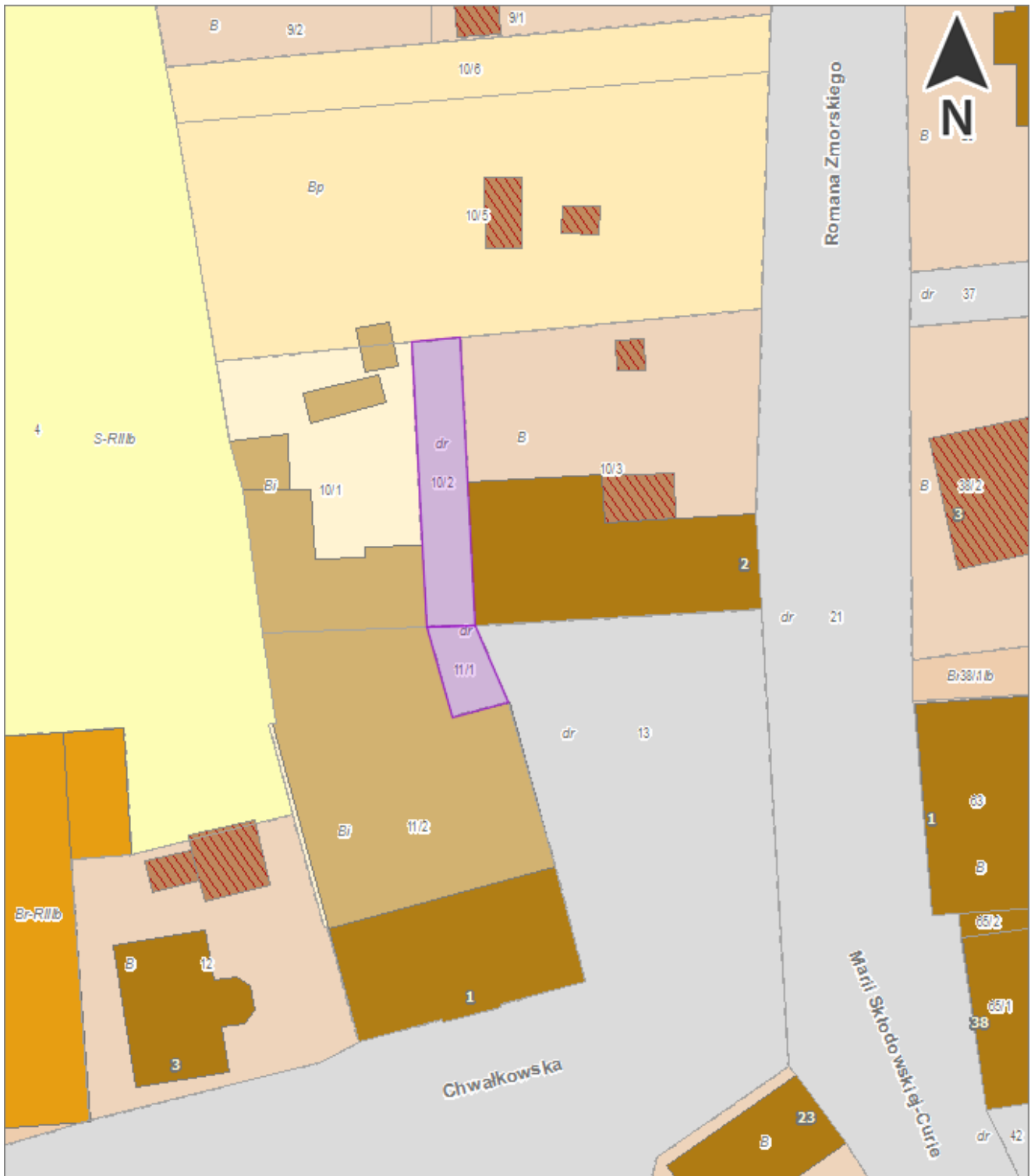
ulica bez nazwy dz. nr 7 AM-10, dz. nr 37 AM- 11, obręb Strzeblów



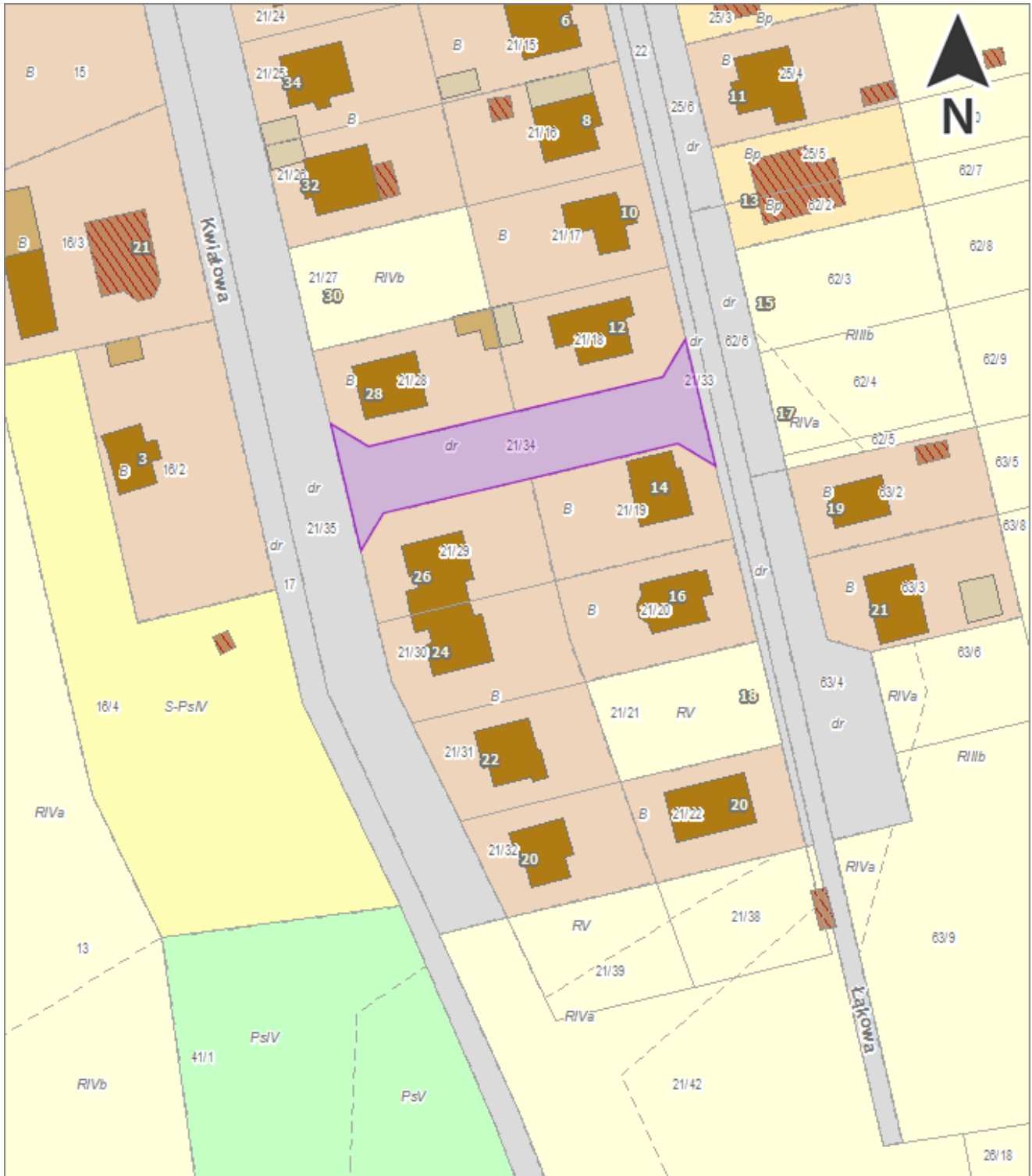
ulica bez nazwy dz. nr 54/1 AM-11 obręb Strzeblów



ulica bez nazwy dz. nr 10/2, dz. nr 11/1 AM-12 obręb Strzeblów



ulica bez nazwy dz. nr 21/34 AM-17 obręb Strzeblów

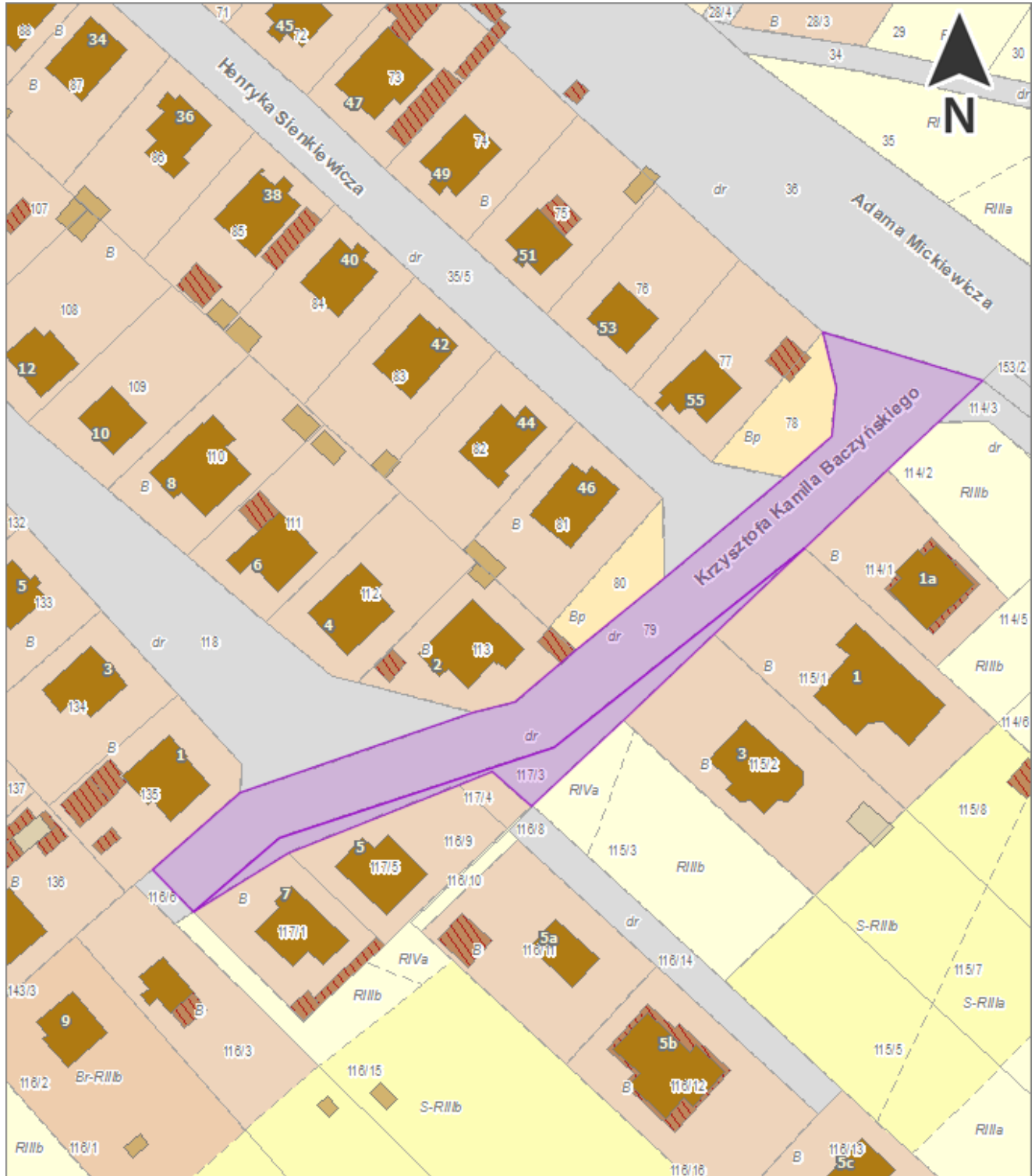


obręb Sobótka

ulica Armii Krajowej



ul. Krzysztofa Kamila Baczyńskiego



ul. Władysława Broniewskiego



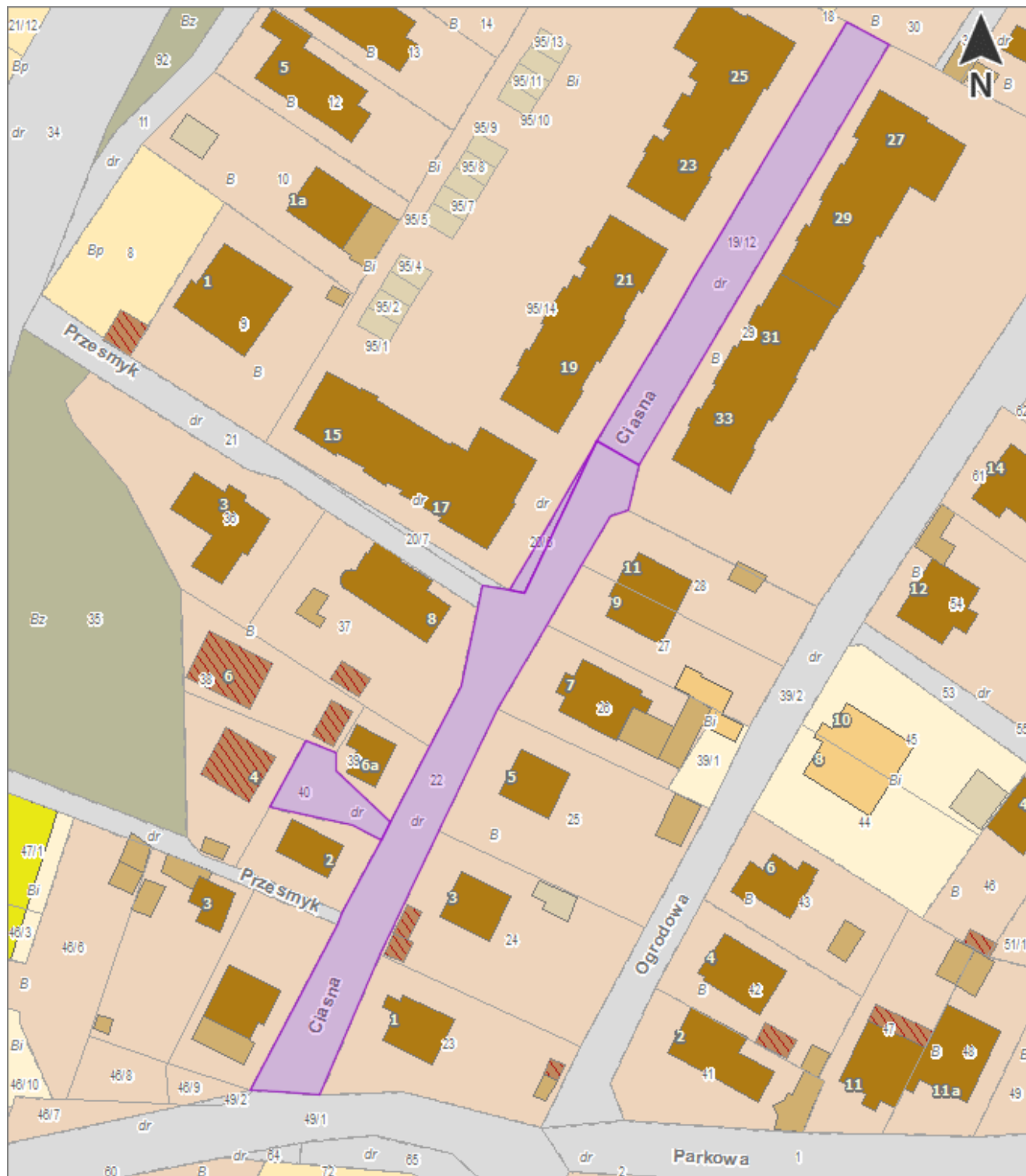
ul. Brzoskwiniowa



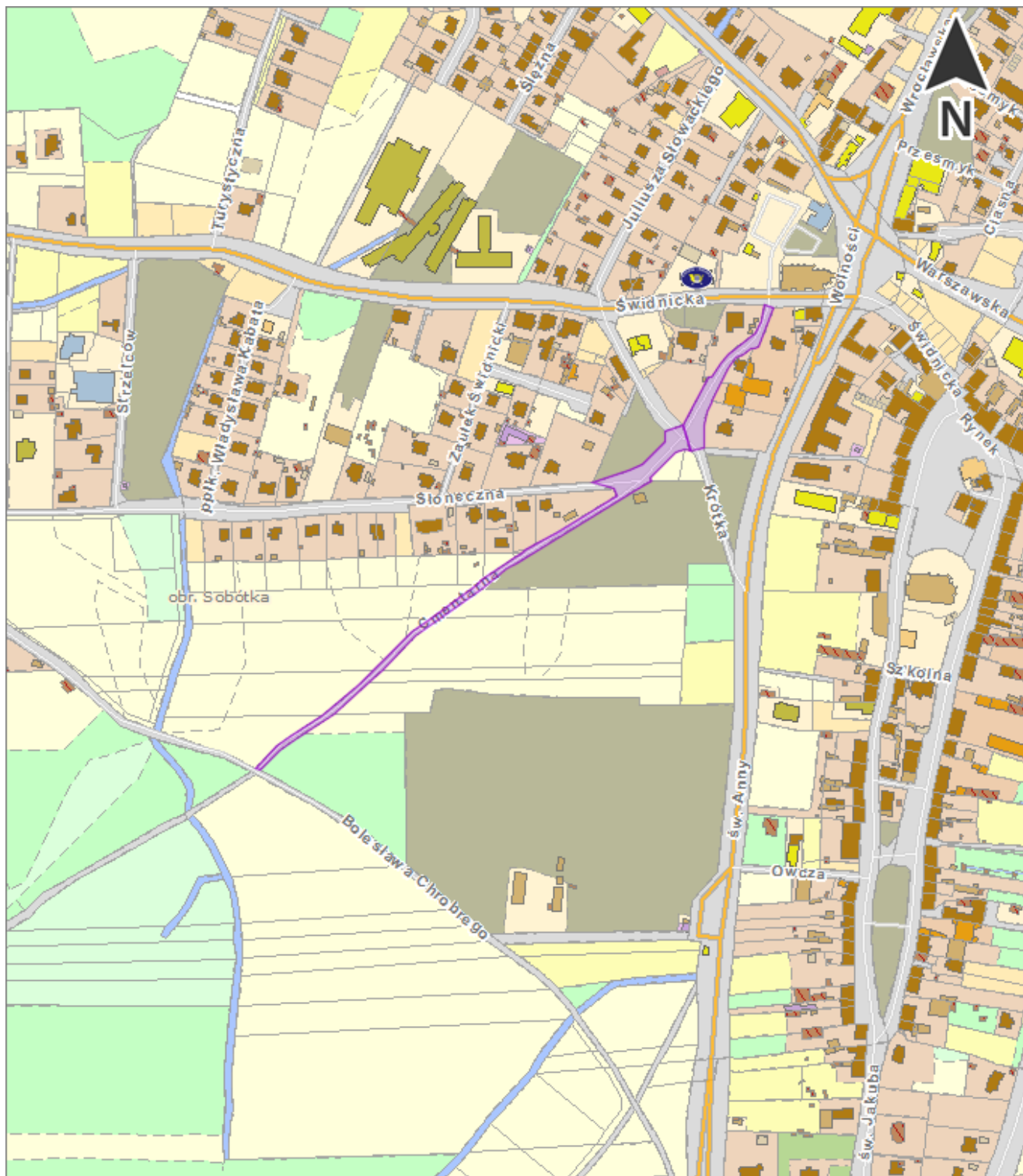
ul. Bolesława Chrobrego



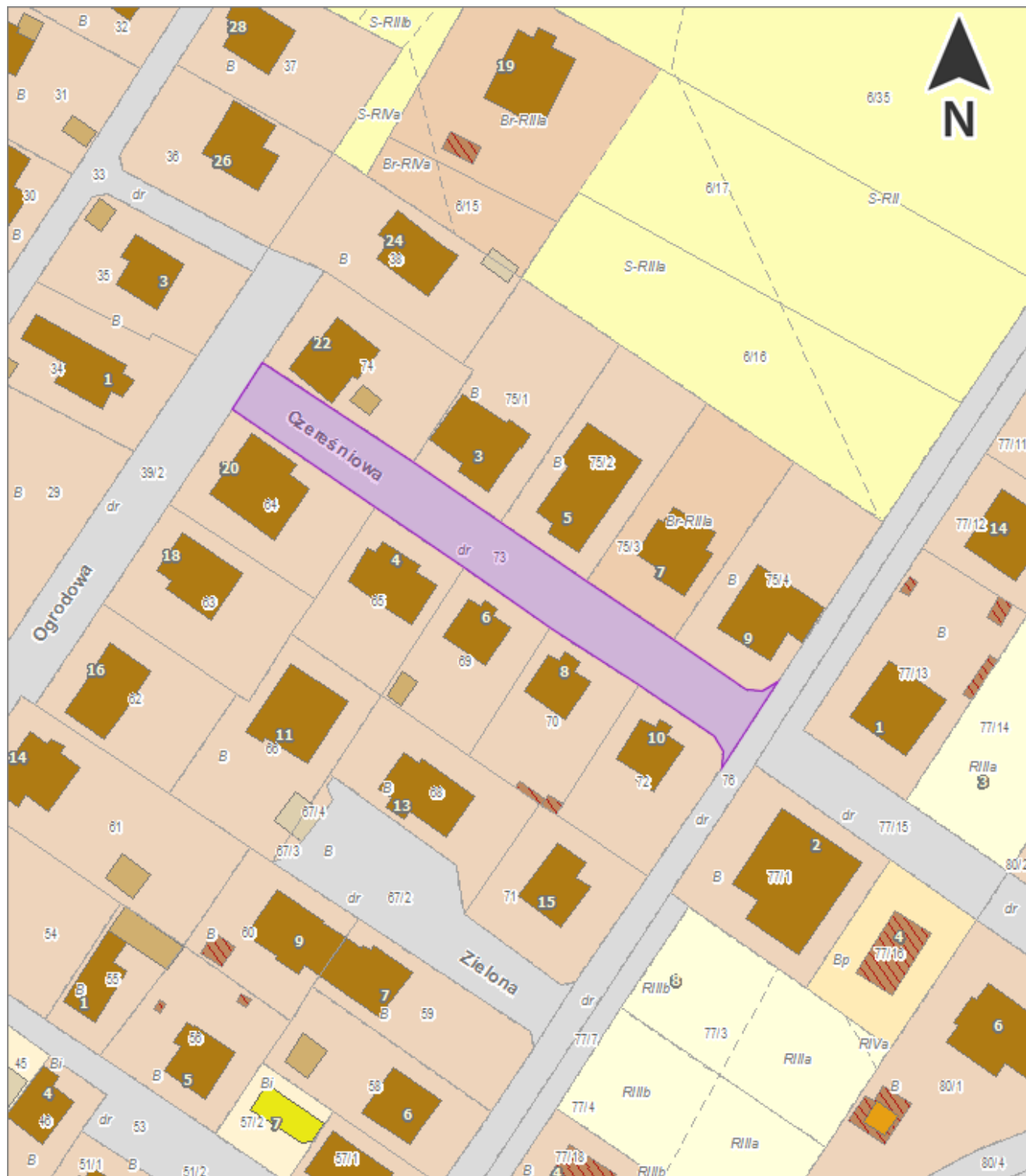
ul. Ciasna



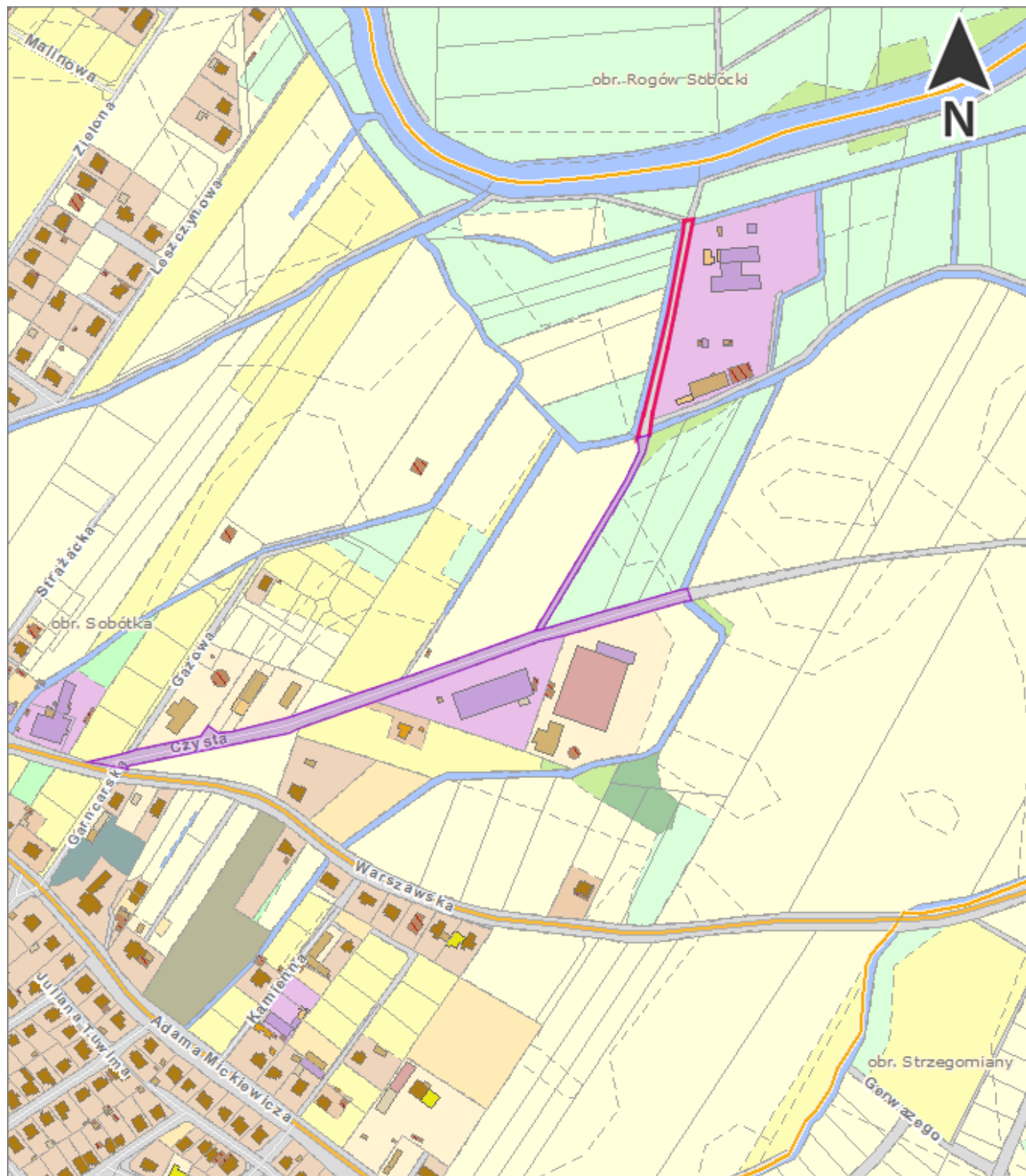
ul. Cmentarna



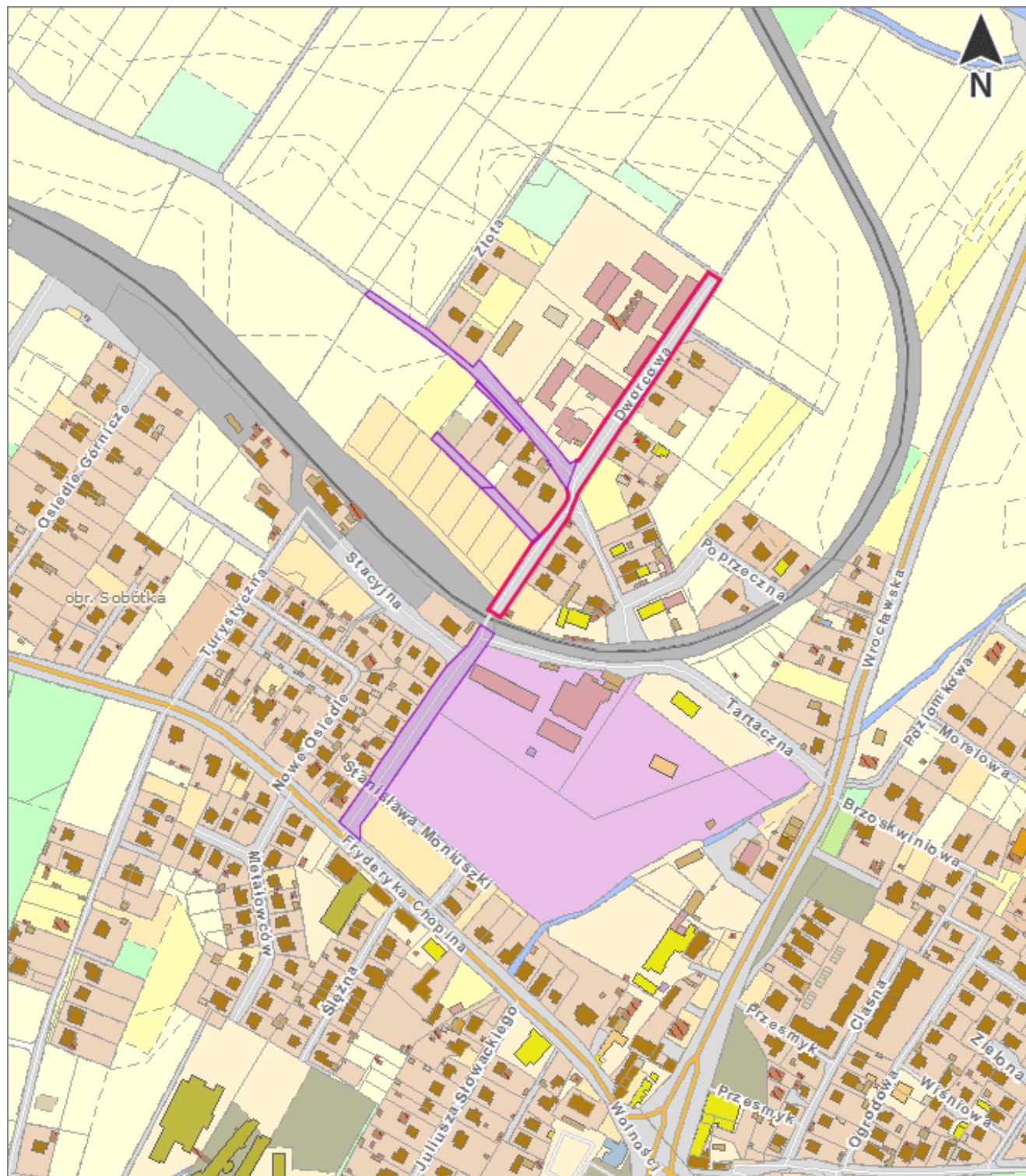
ul. Czeresińska



ul. Czysta



ul. Dworcowa



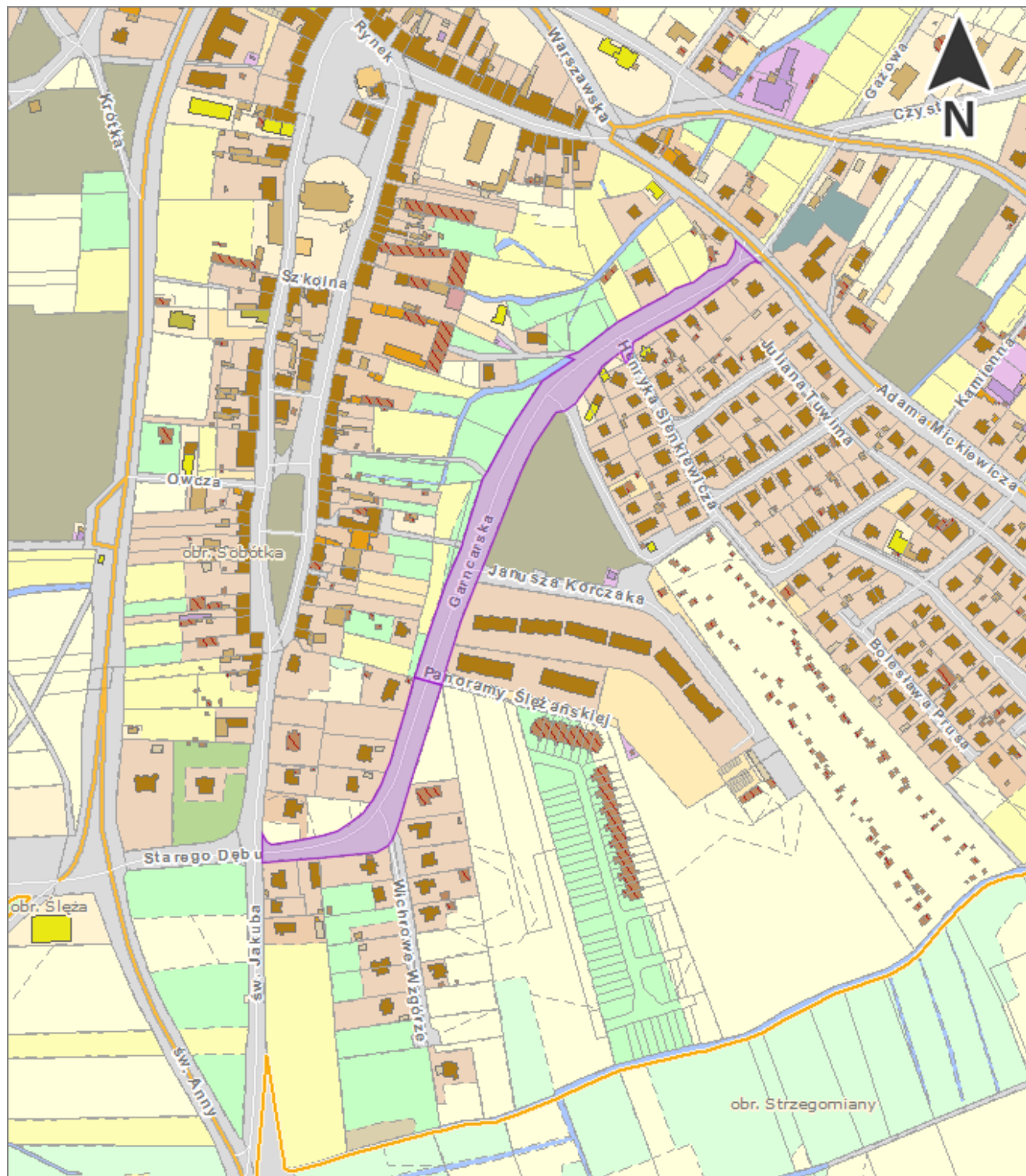
ul. Fryderyka Chopina



ul. Idefonsa Gałczyńskiego



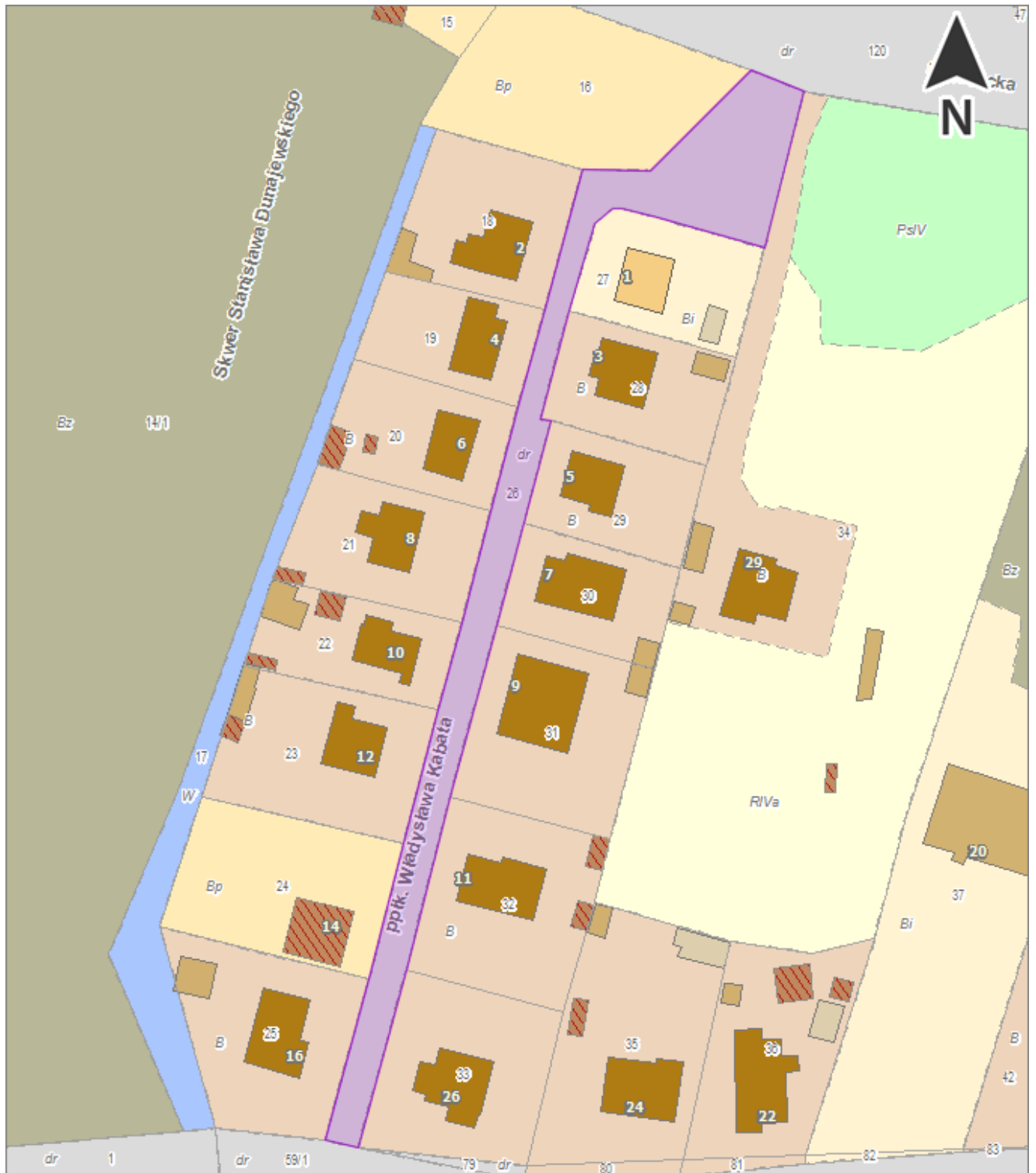
ul. Garncarska



ul. Gazowa



ul. ppłk. Władysława Kabata



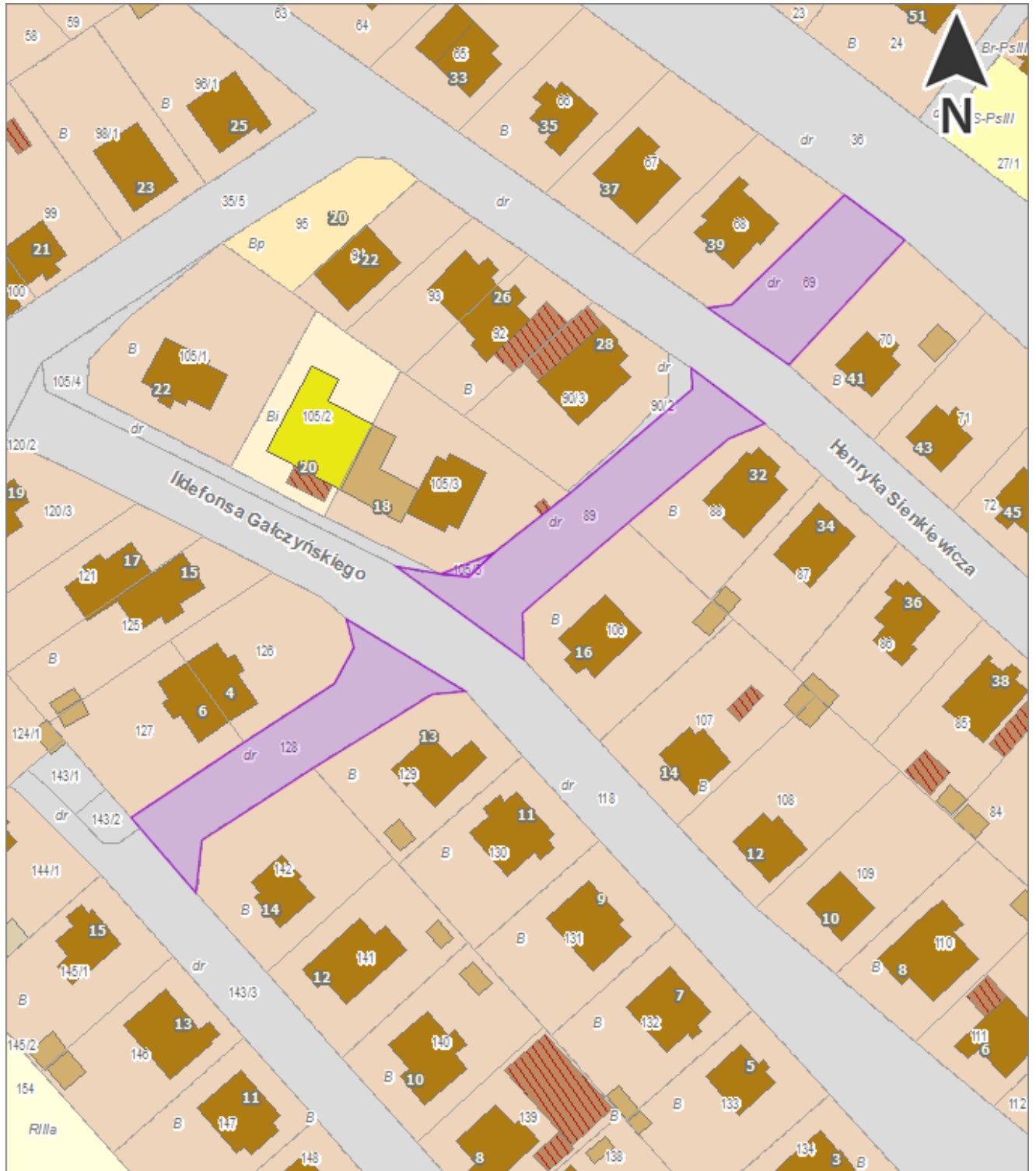
ul. Kamienna



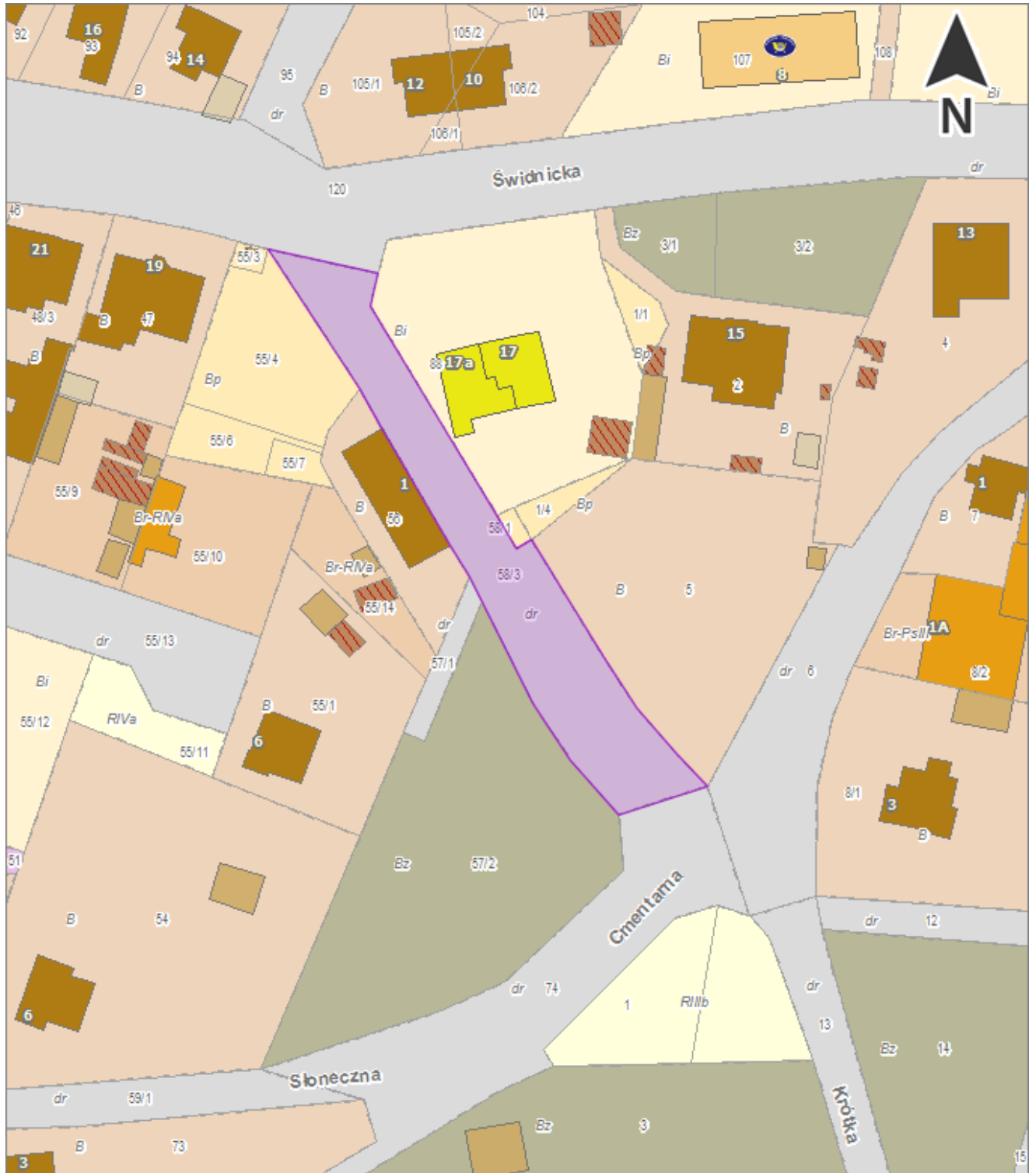
ul. Tadeusza Kościuszki



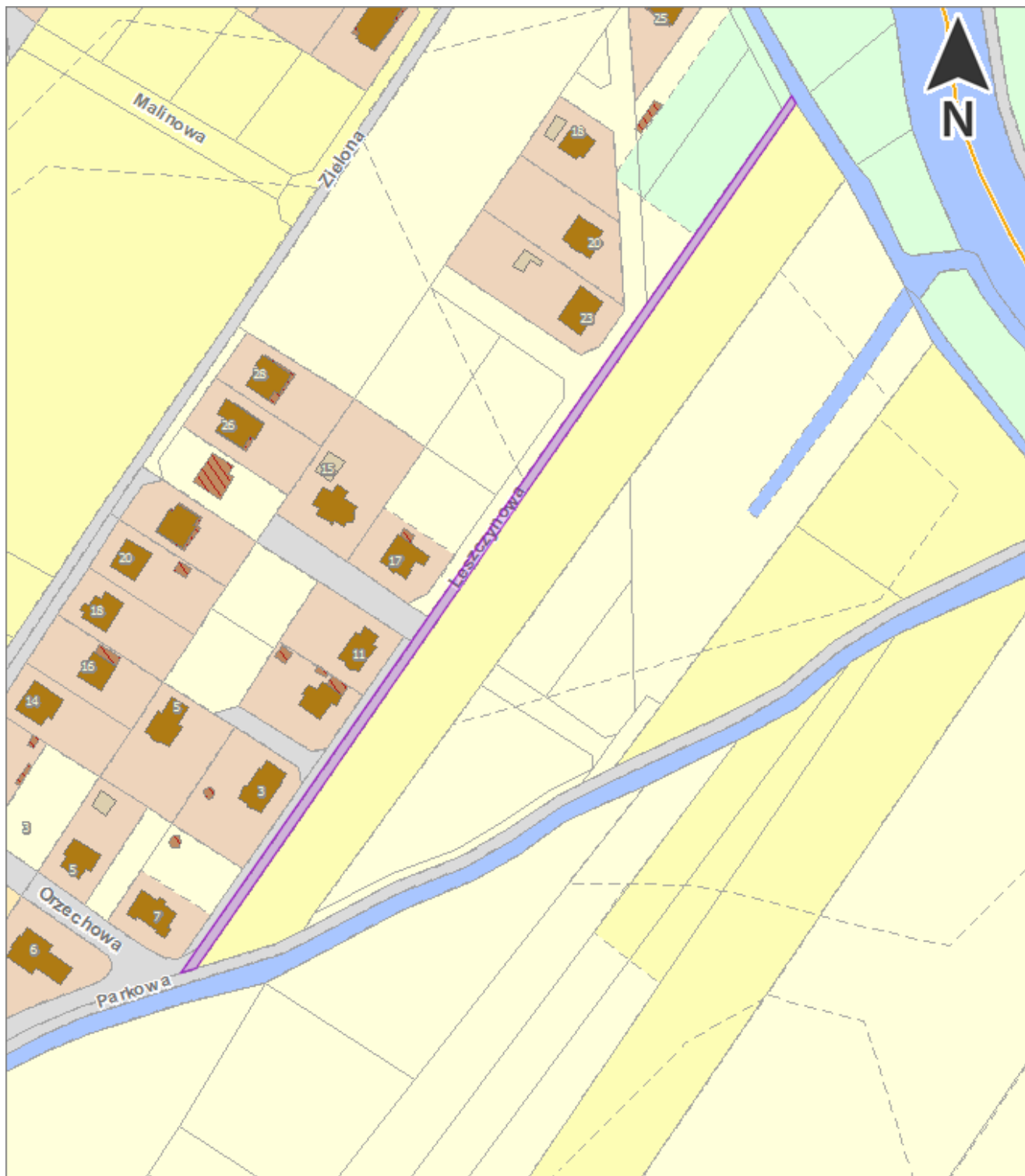
ul. Zygmunta Krasińskiego



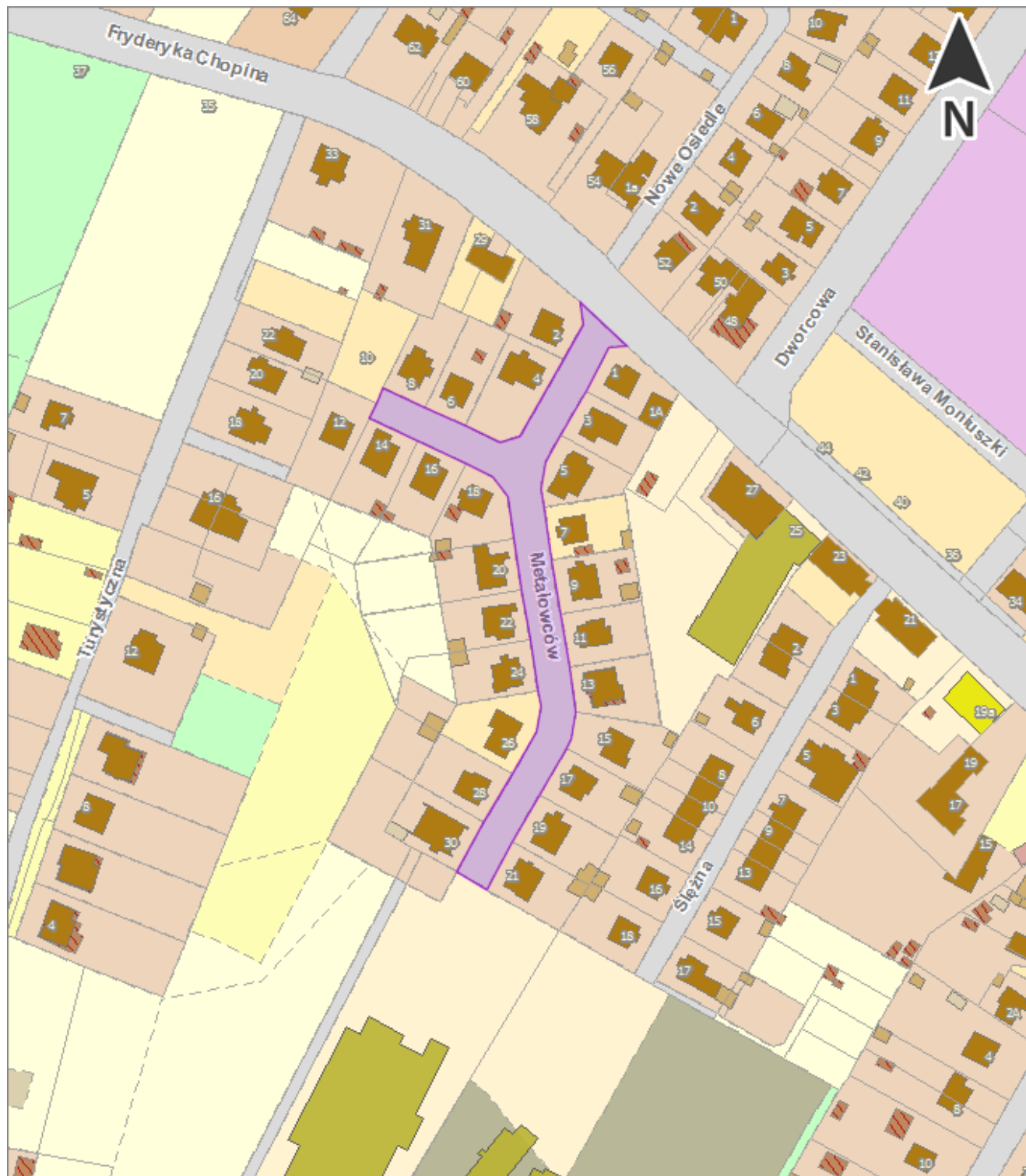
ul. Krótka



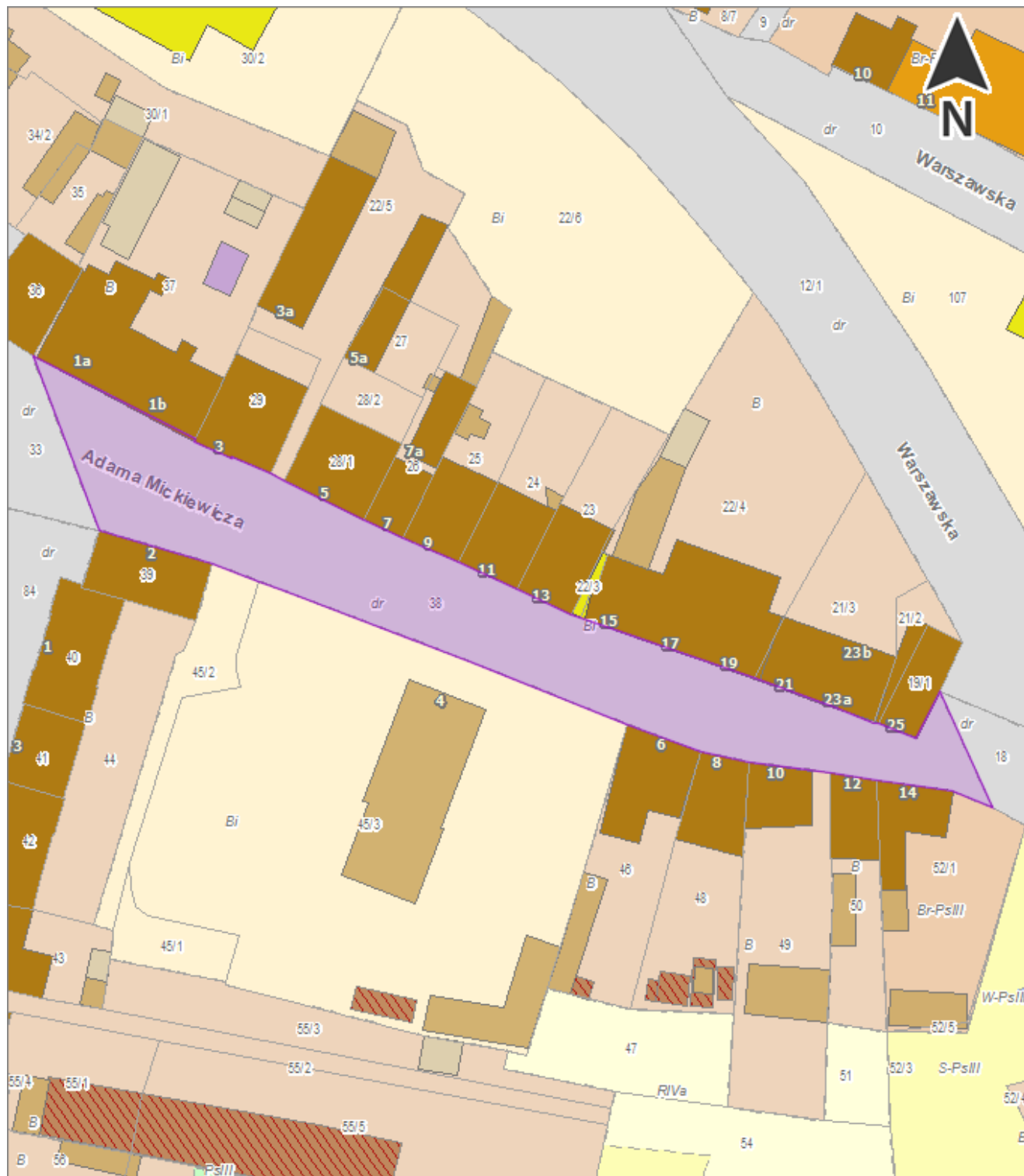
ul. Leszczynowa



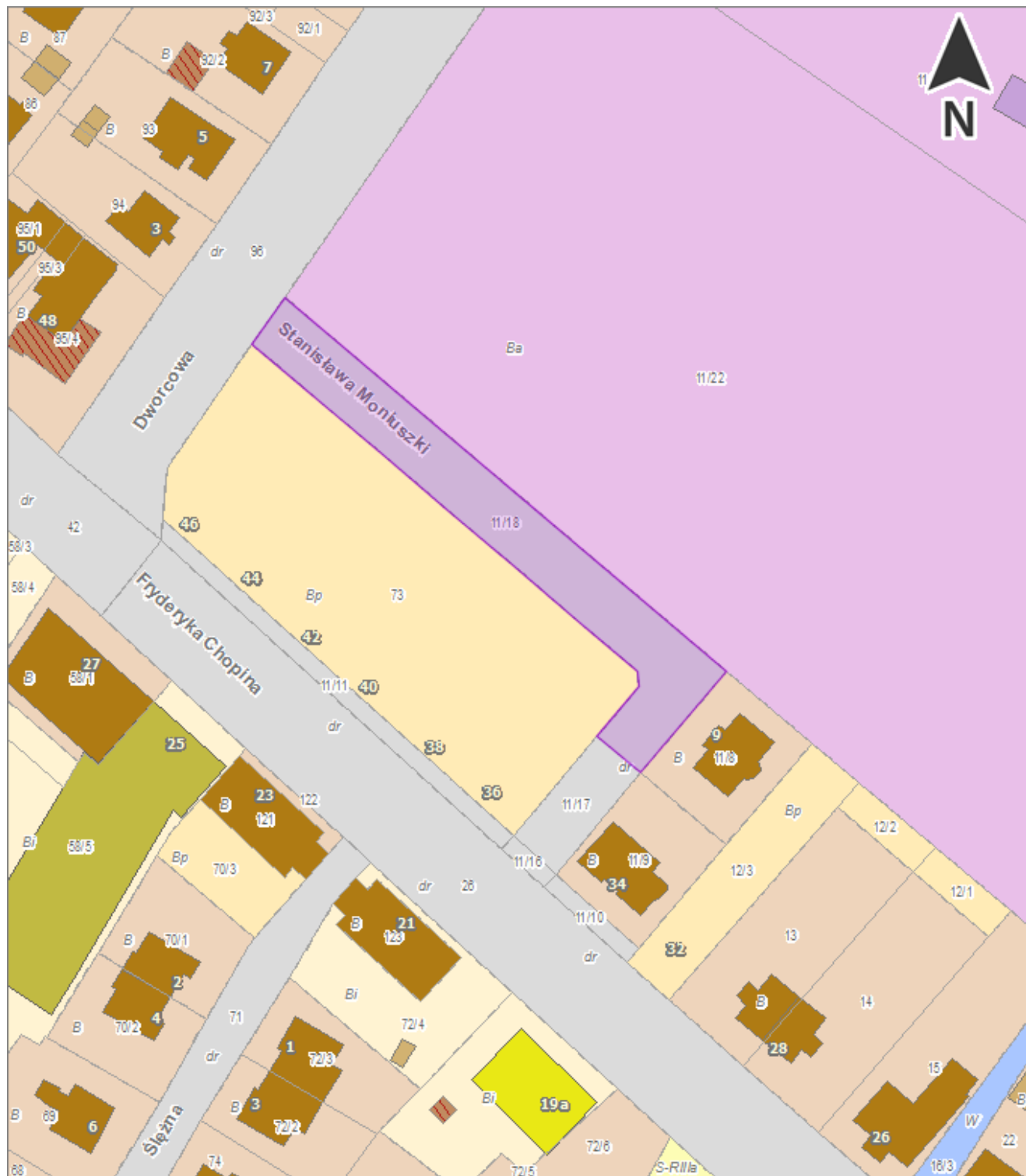
ul. Metalowców



ul. Adama Mickiewicza



ul. Stanisława Moniuszki



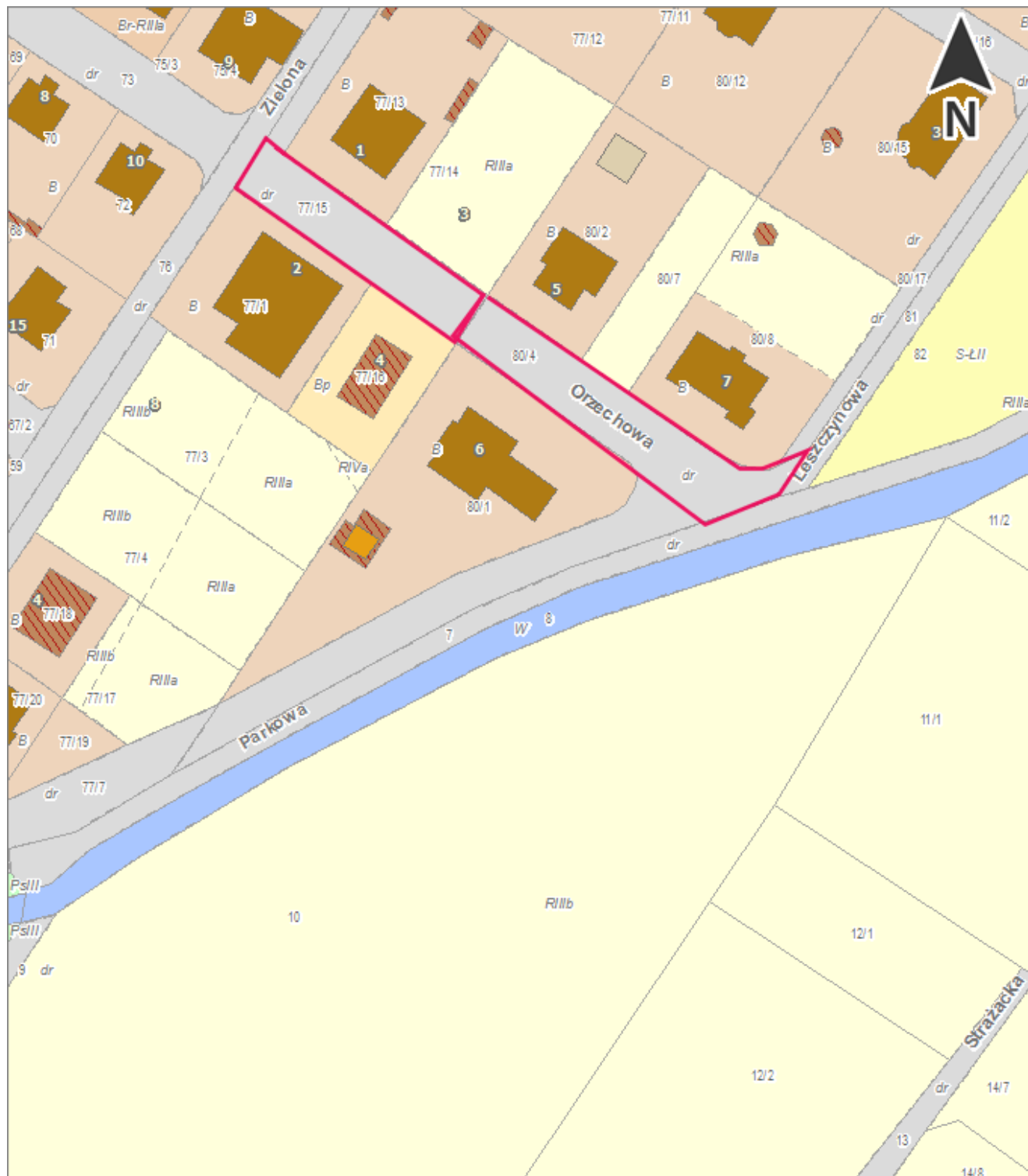
ul. Nowe Osiedle



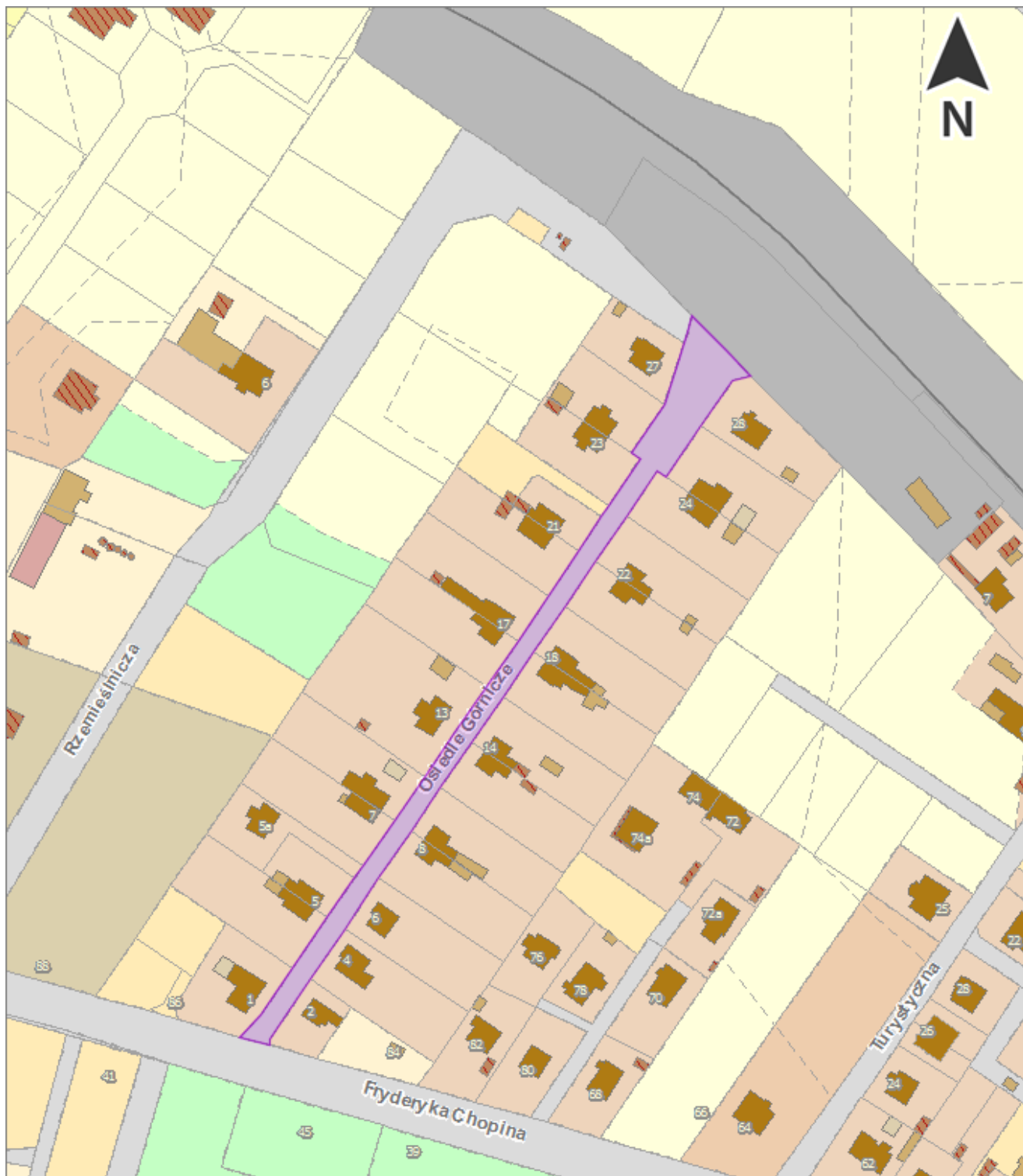
ul. Ogrodowa



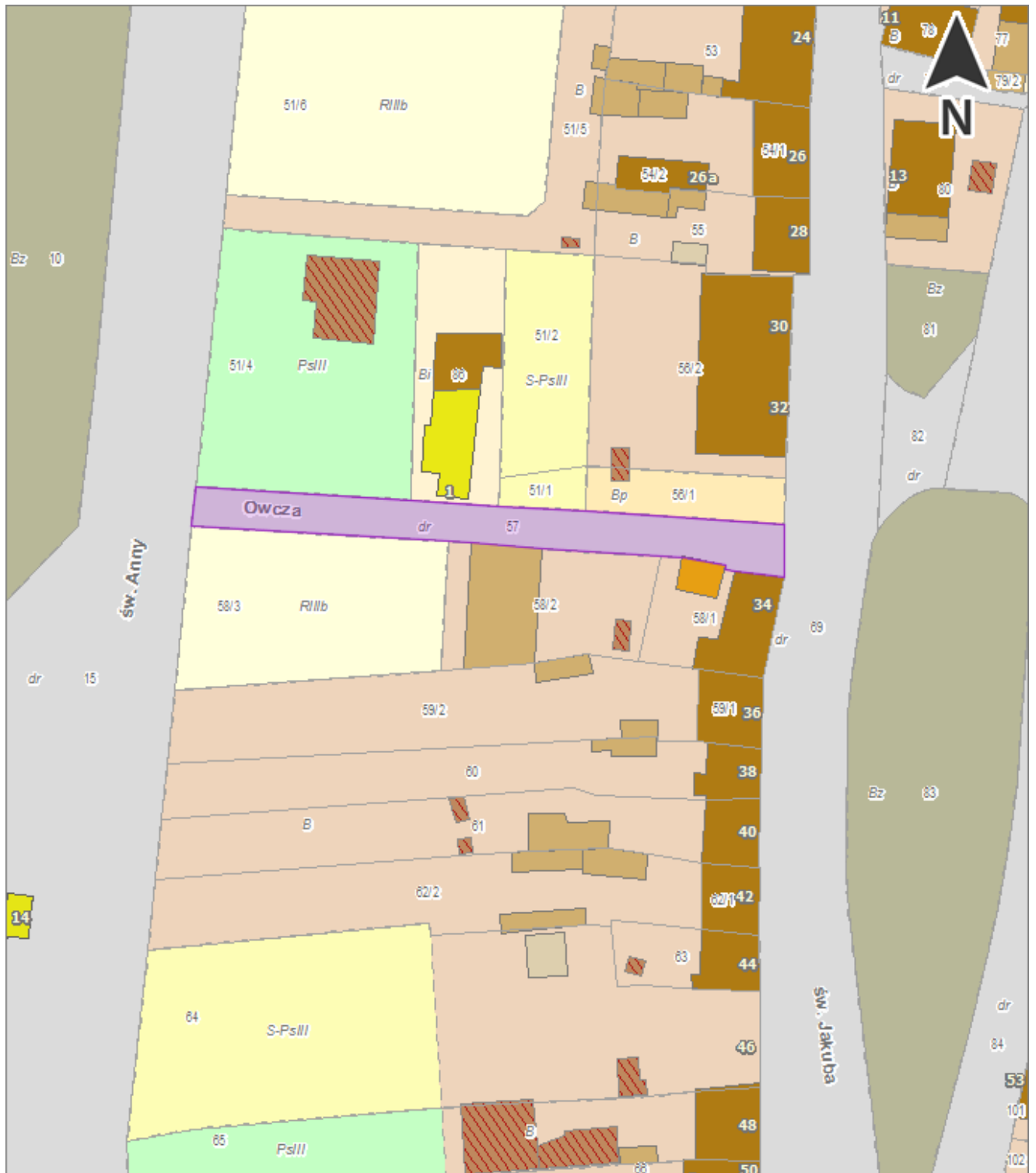
ul. Orzechowa



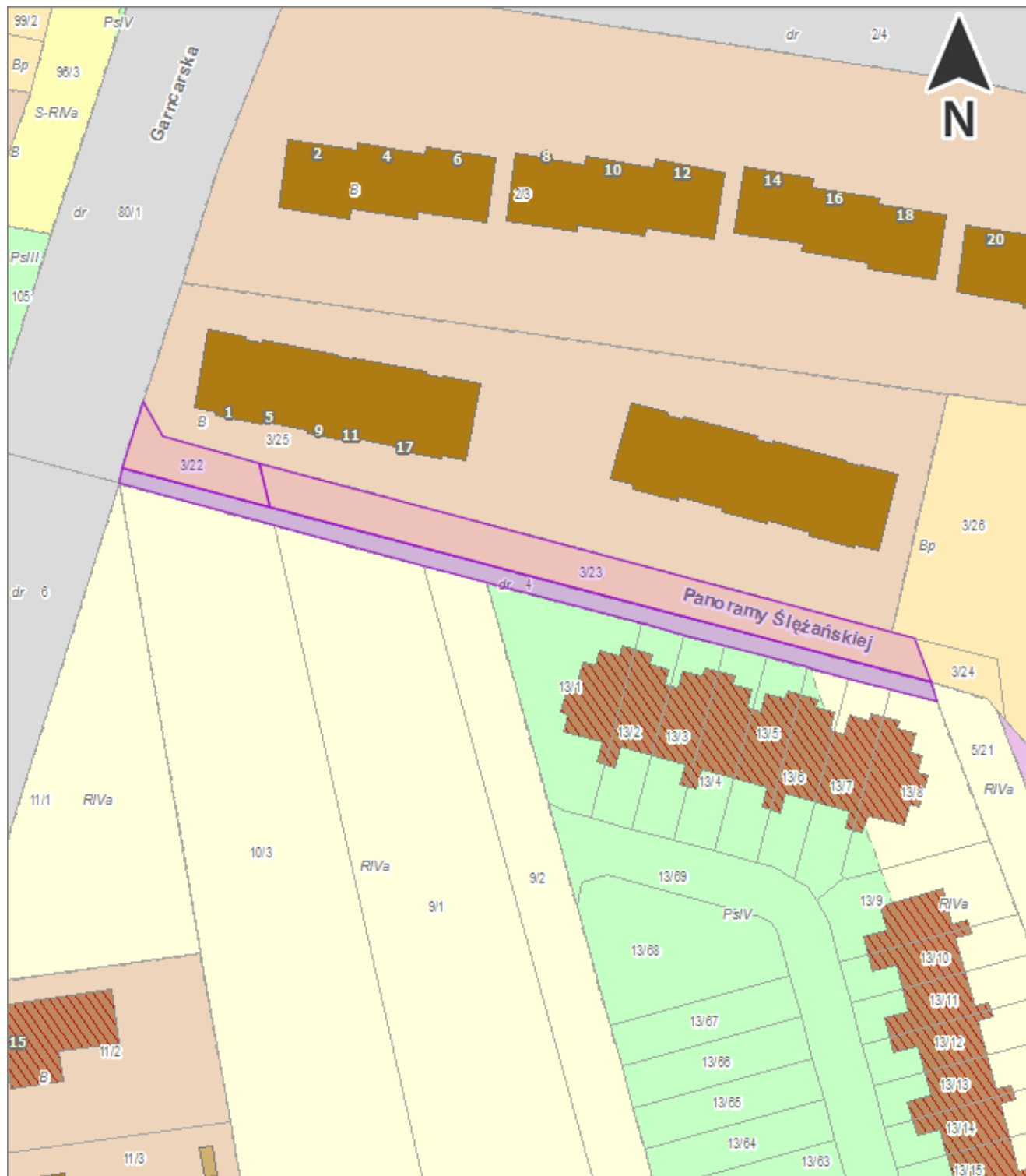
ul. Osiedle Górnicze



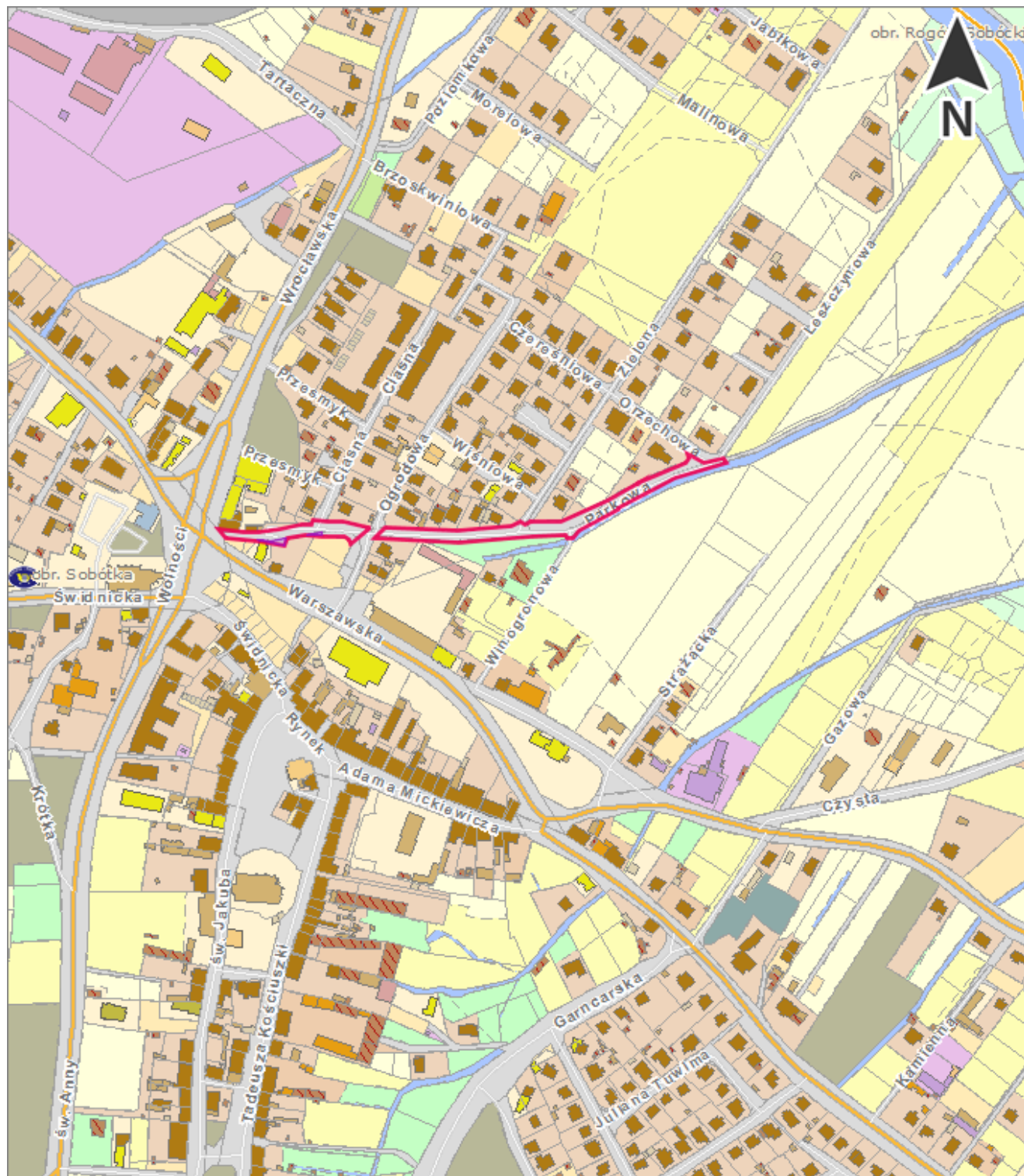
ul. Owcza



ul. Panoramy Ślązańskiej



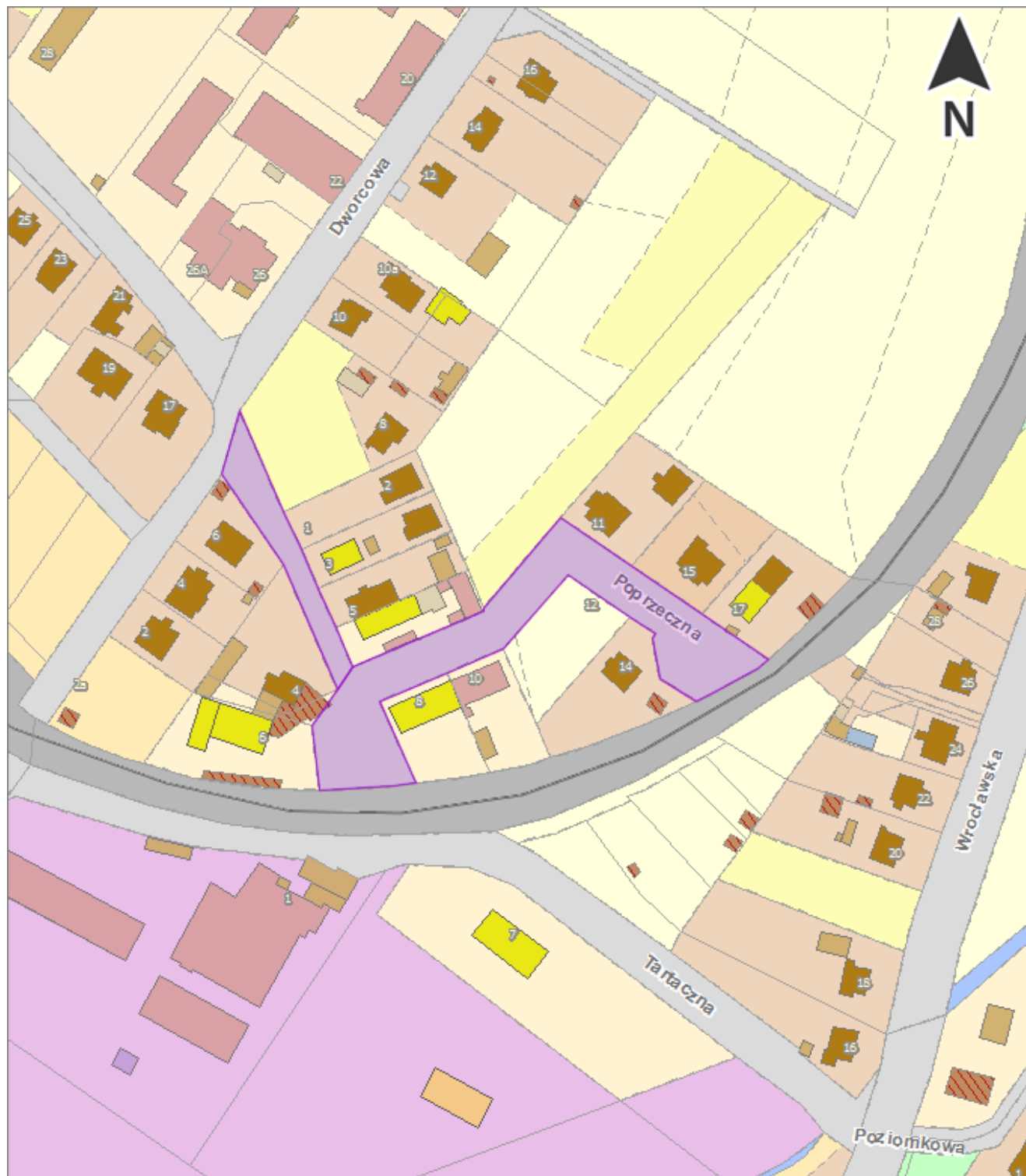
ul. Parkowa



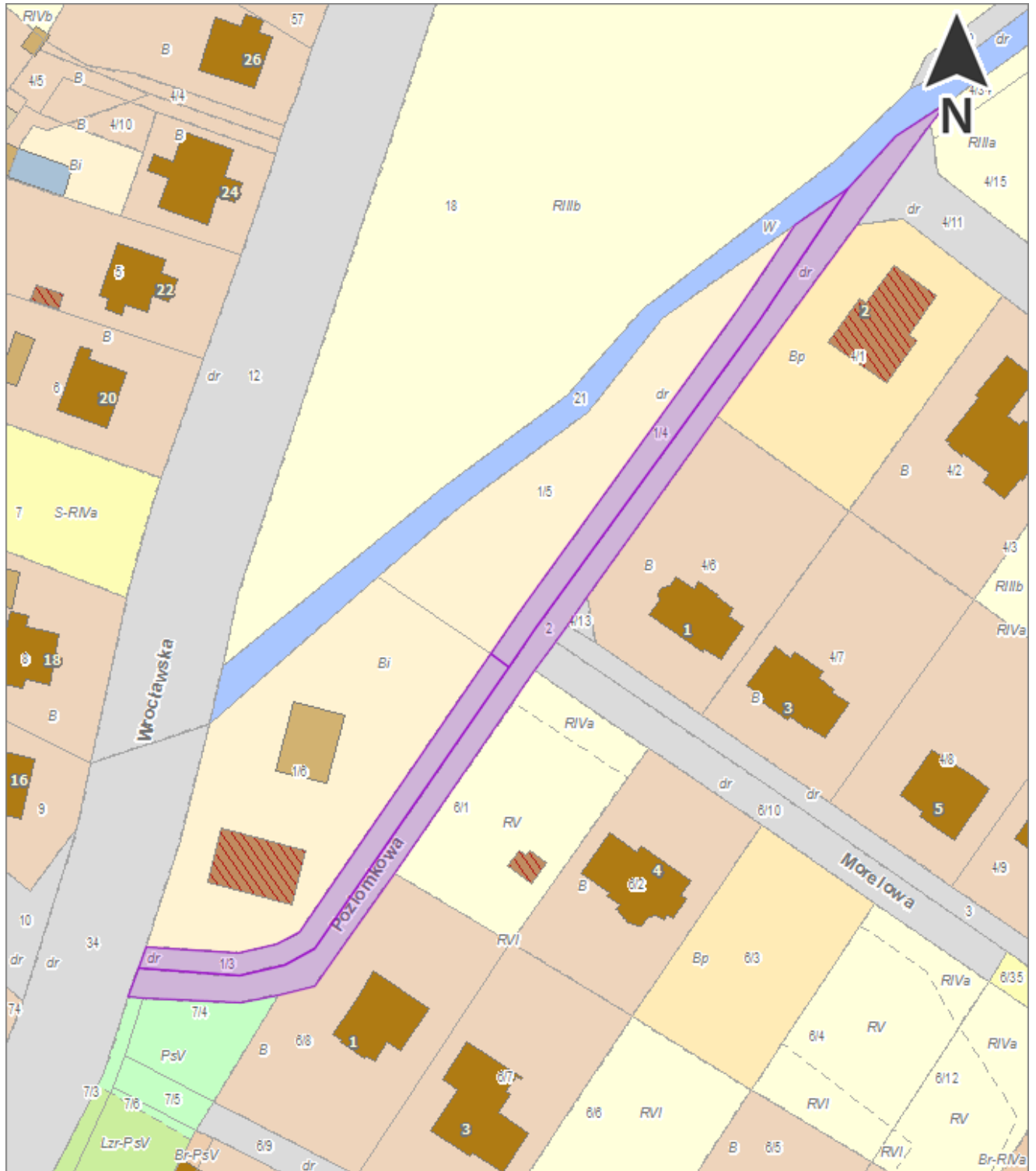
ul. Piastów



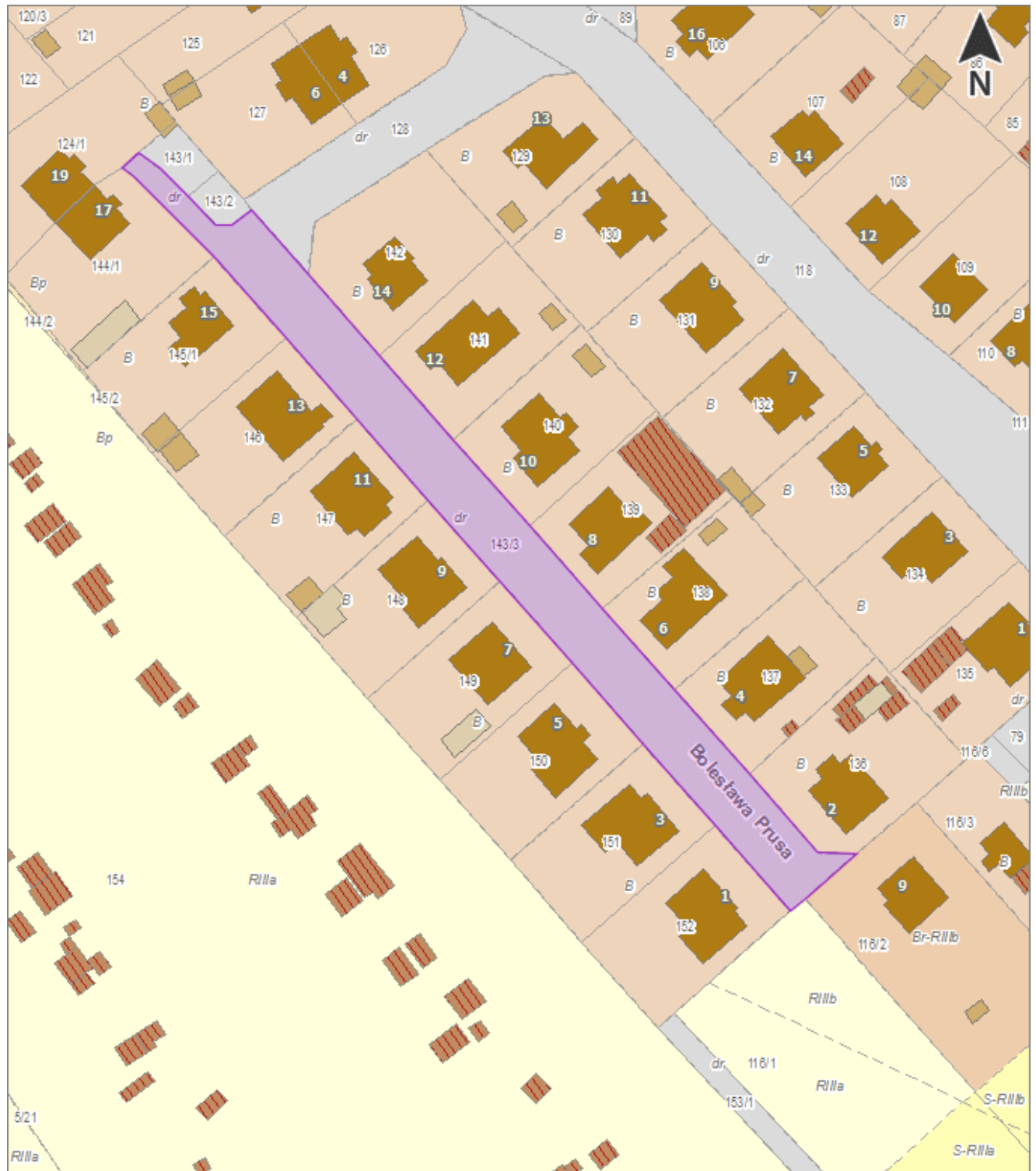
ul. Poprzeczna



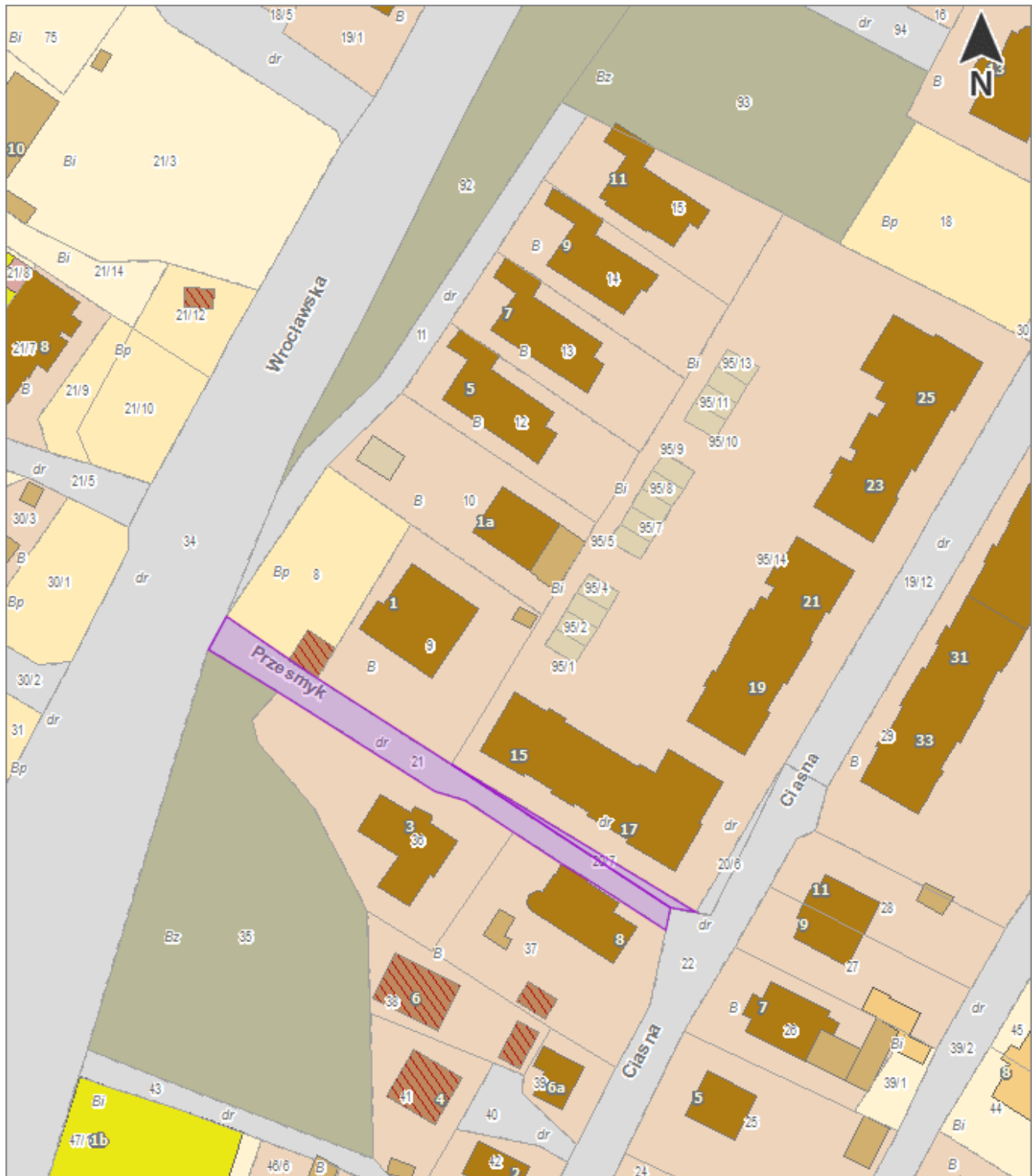
ul. Poziomkowa



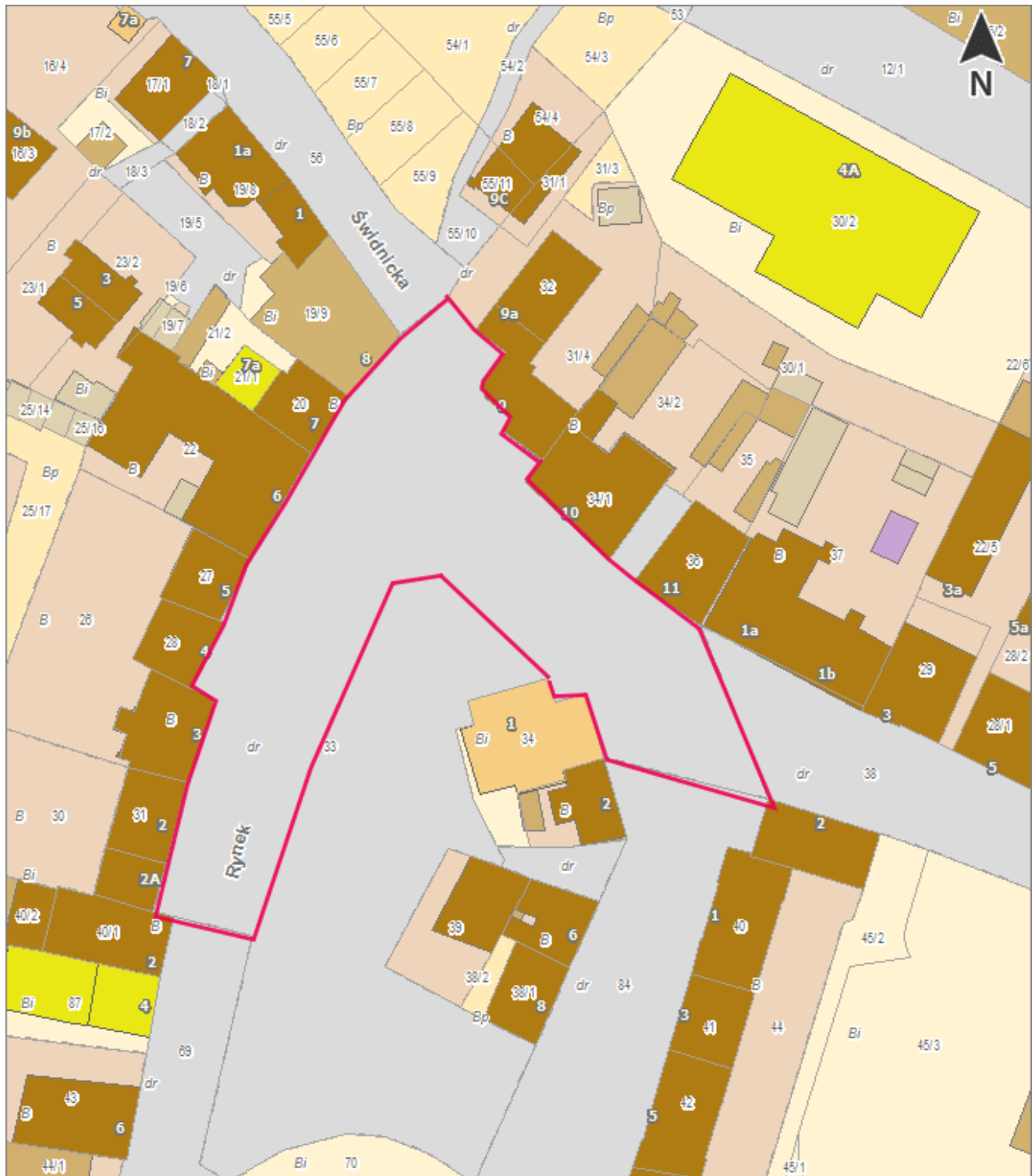
ul. Bolesława Prusa



ul. Przesmyk



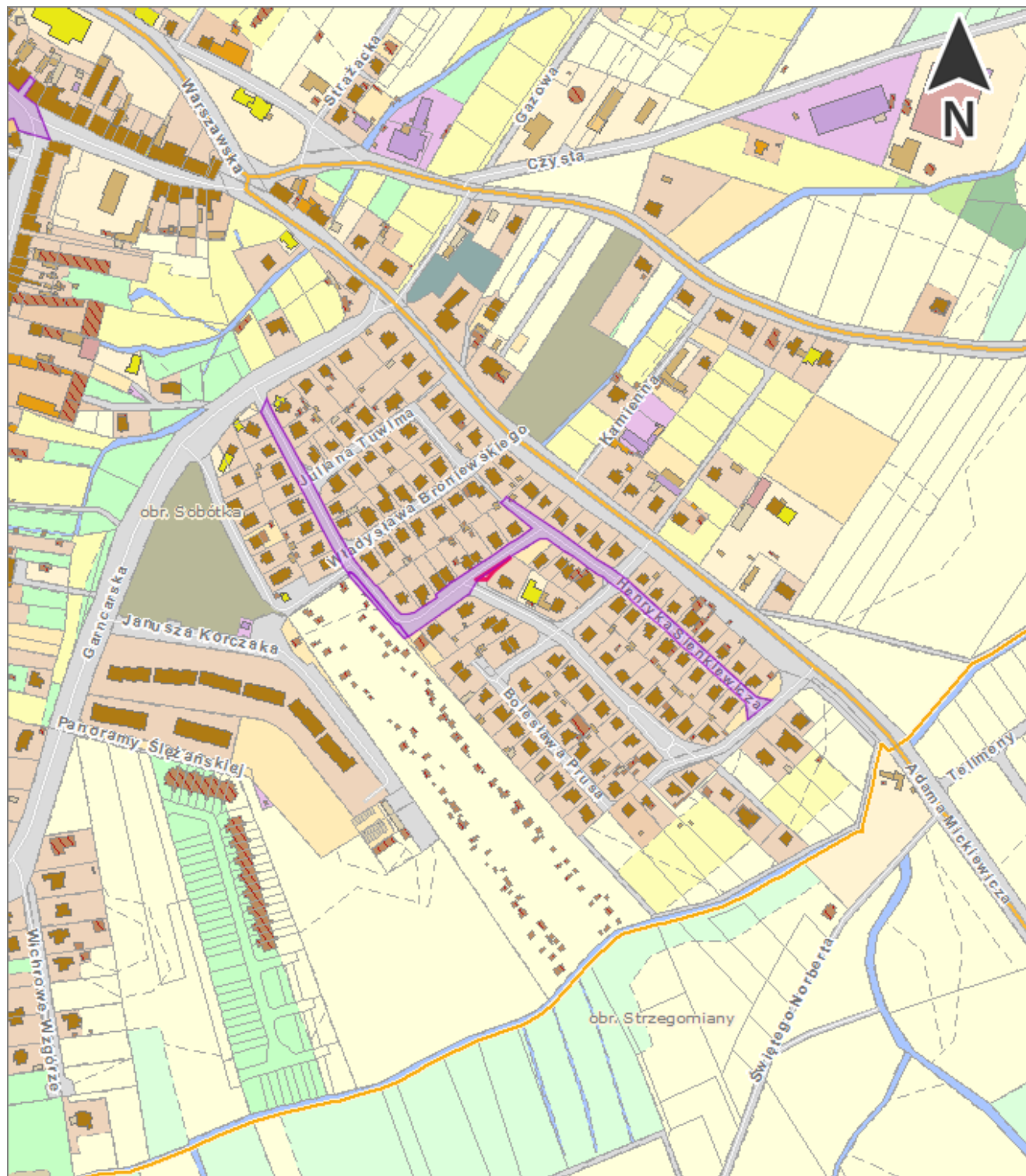
ul. Rynek



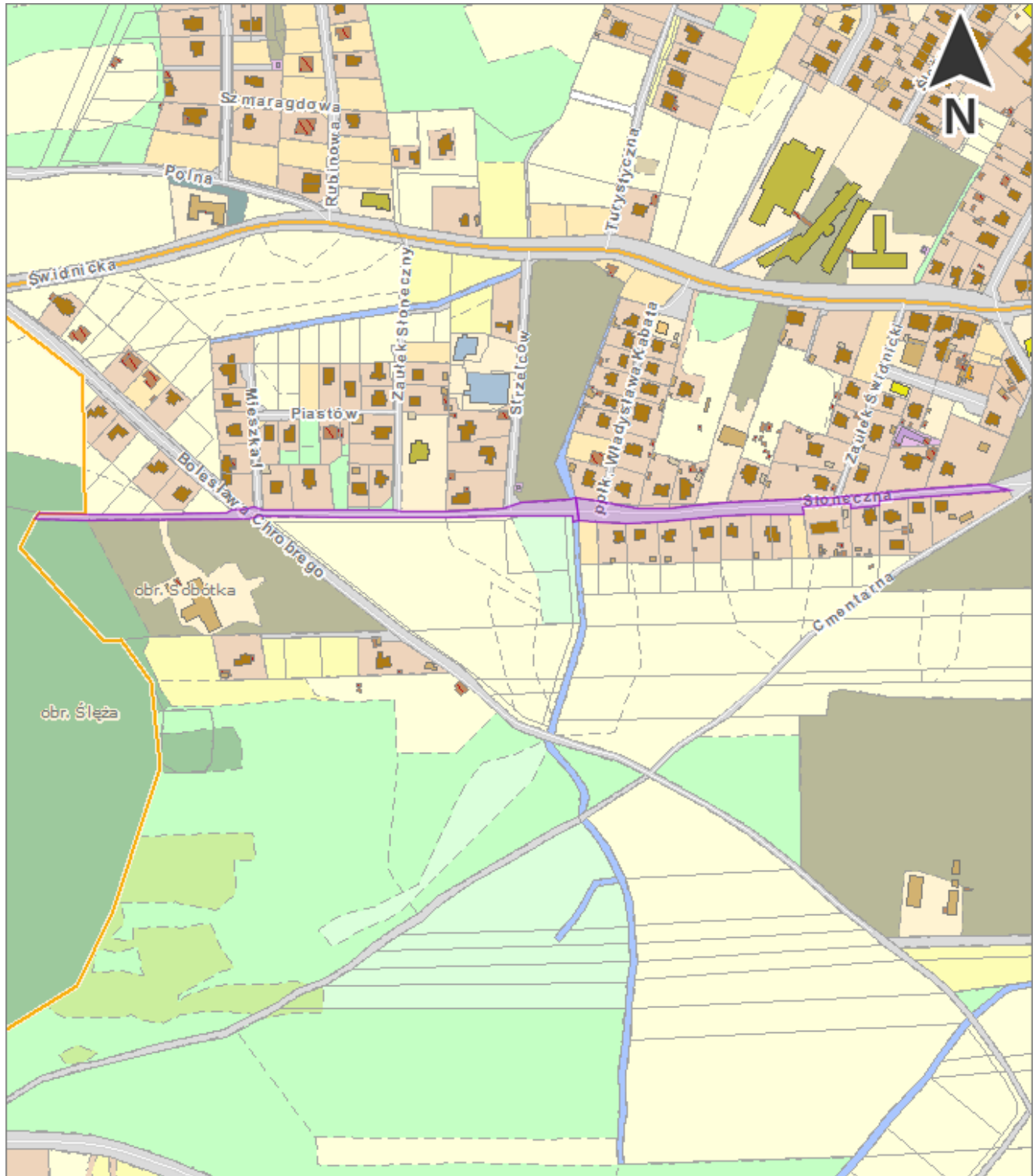
ul. Rzemieślnicza



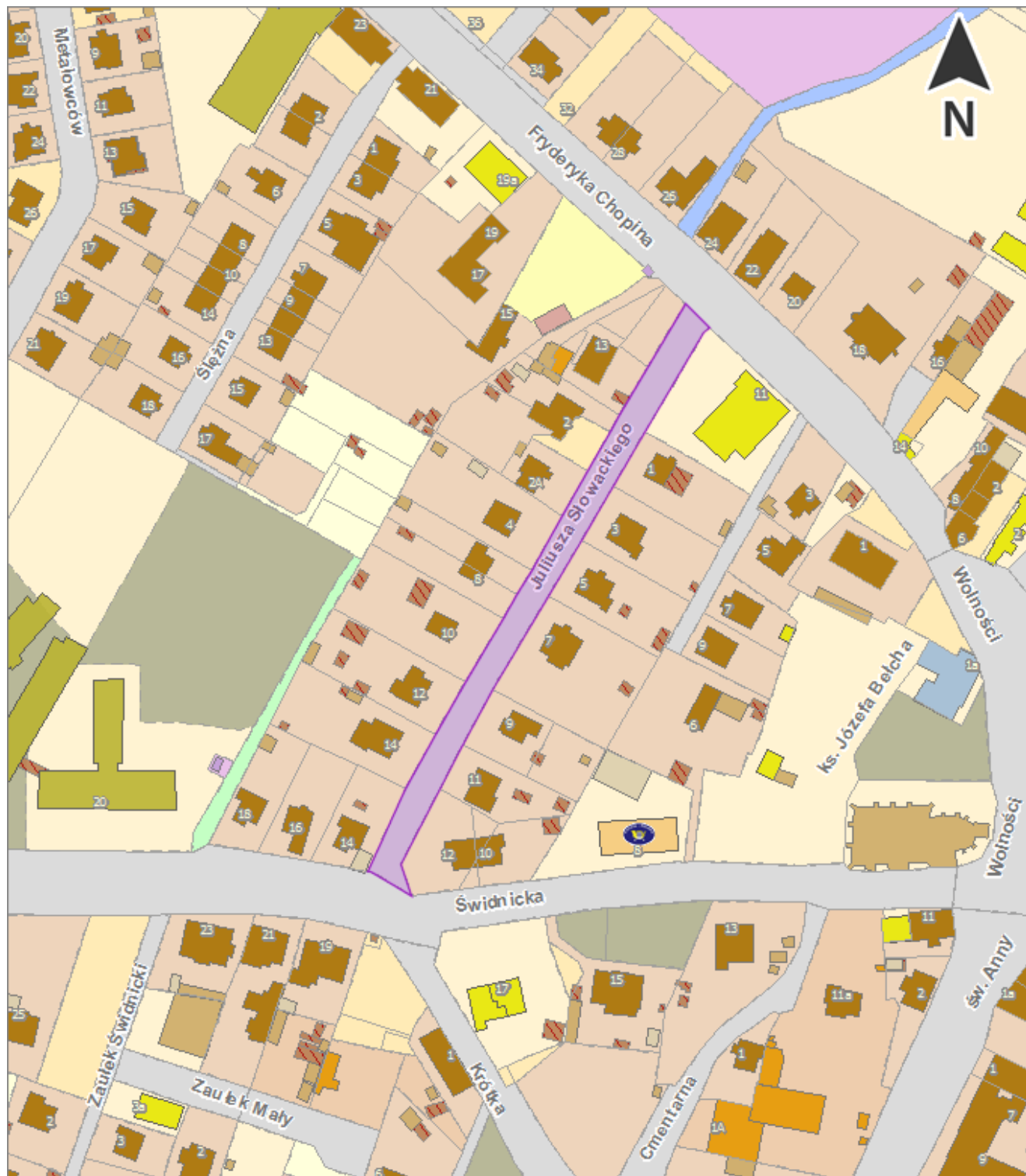
ul. Henryka Sienkiewicza



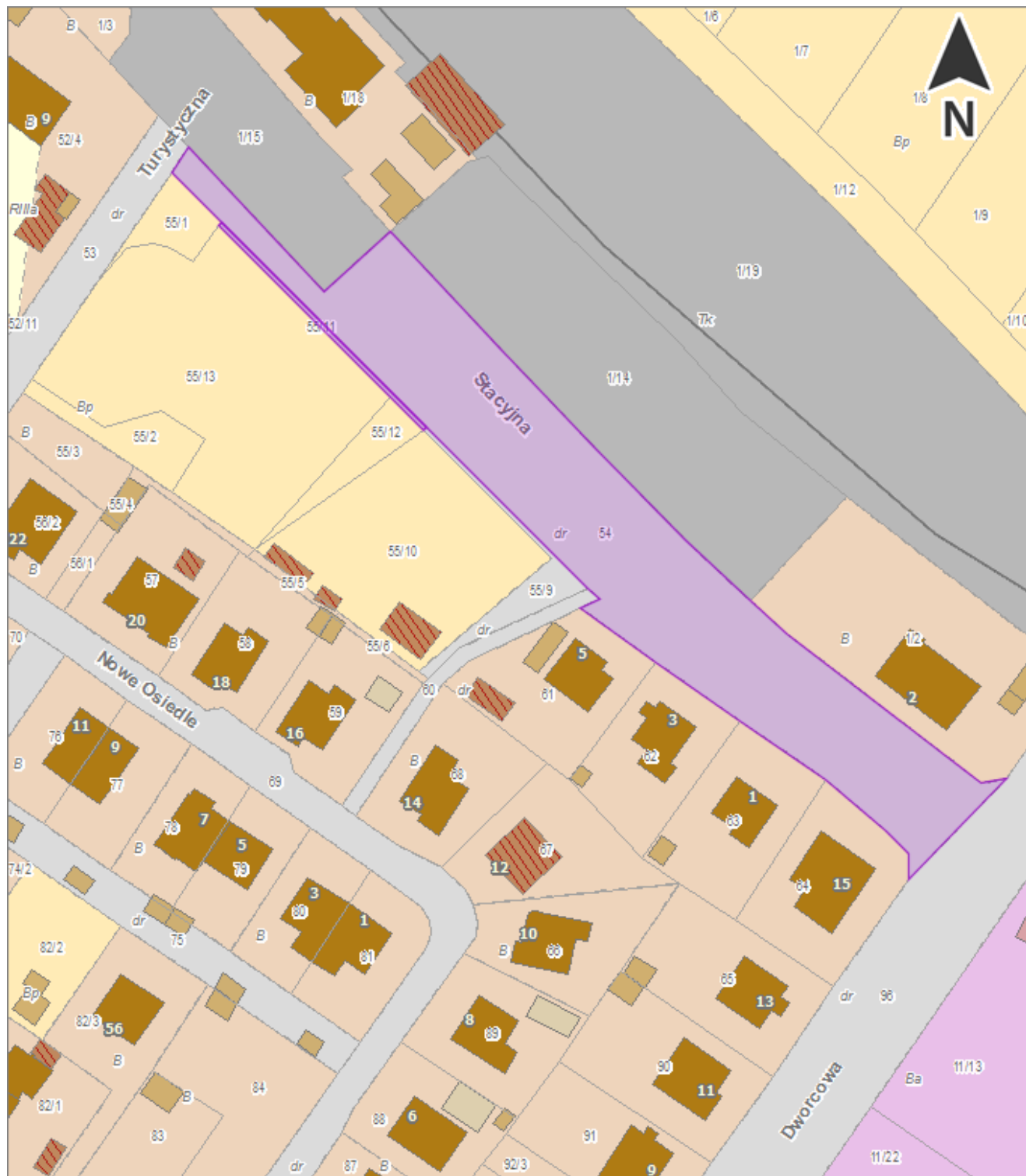
ul. Słoneczna



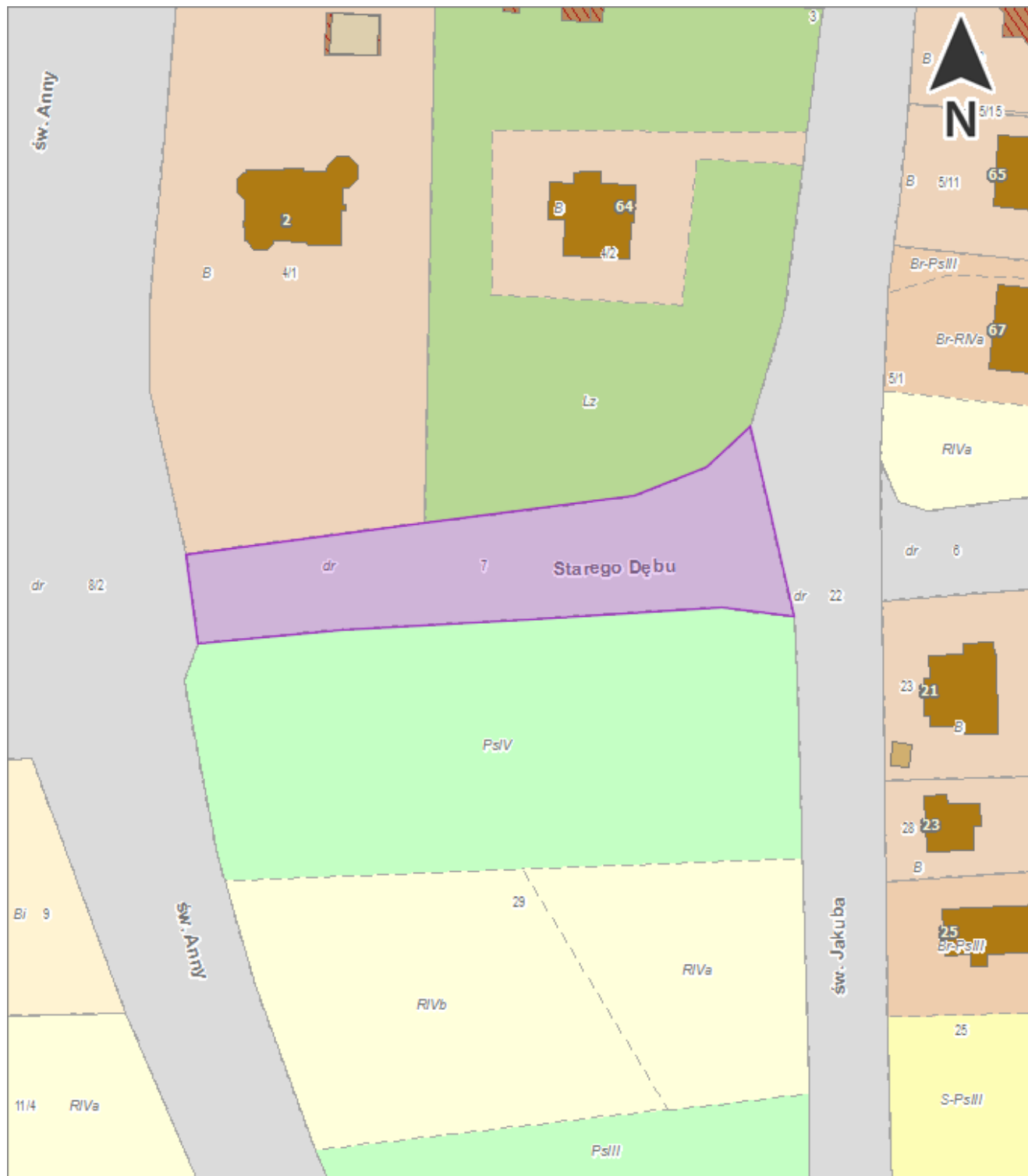
ul. Słowackiego



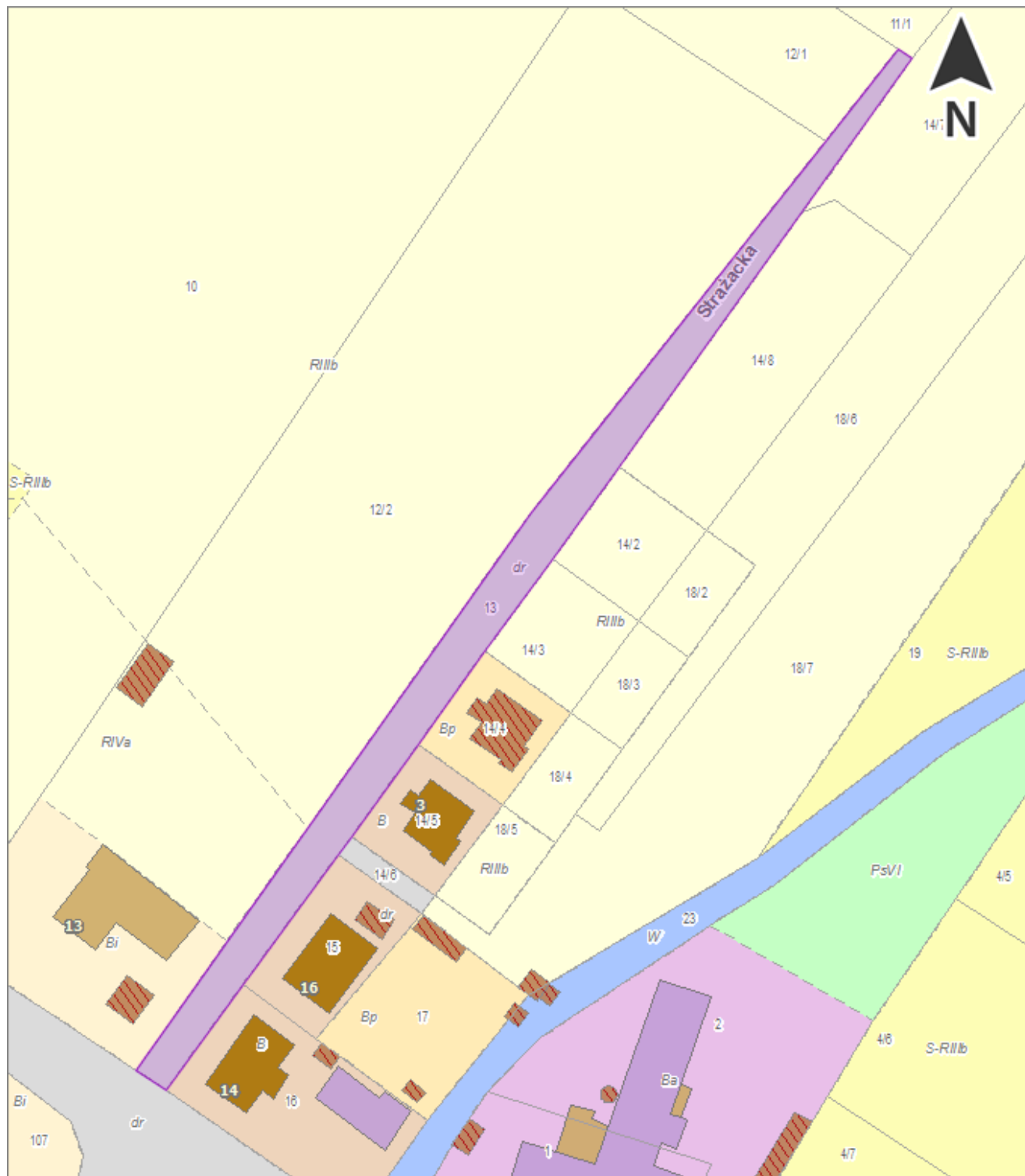
ul. Stacyjna



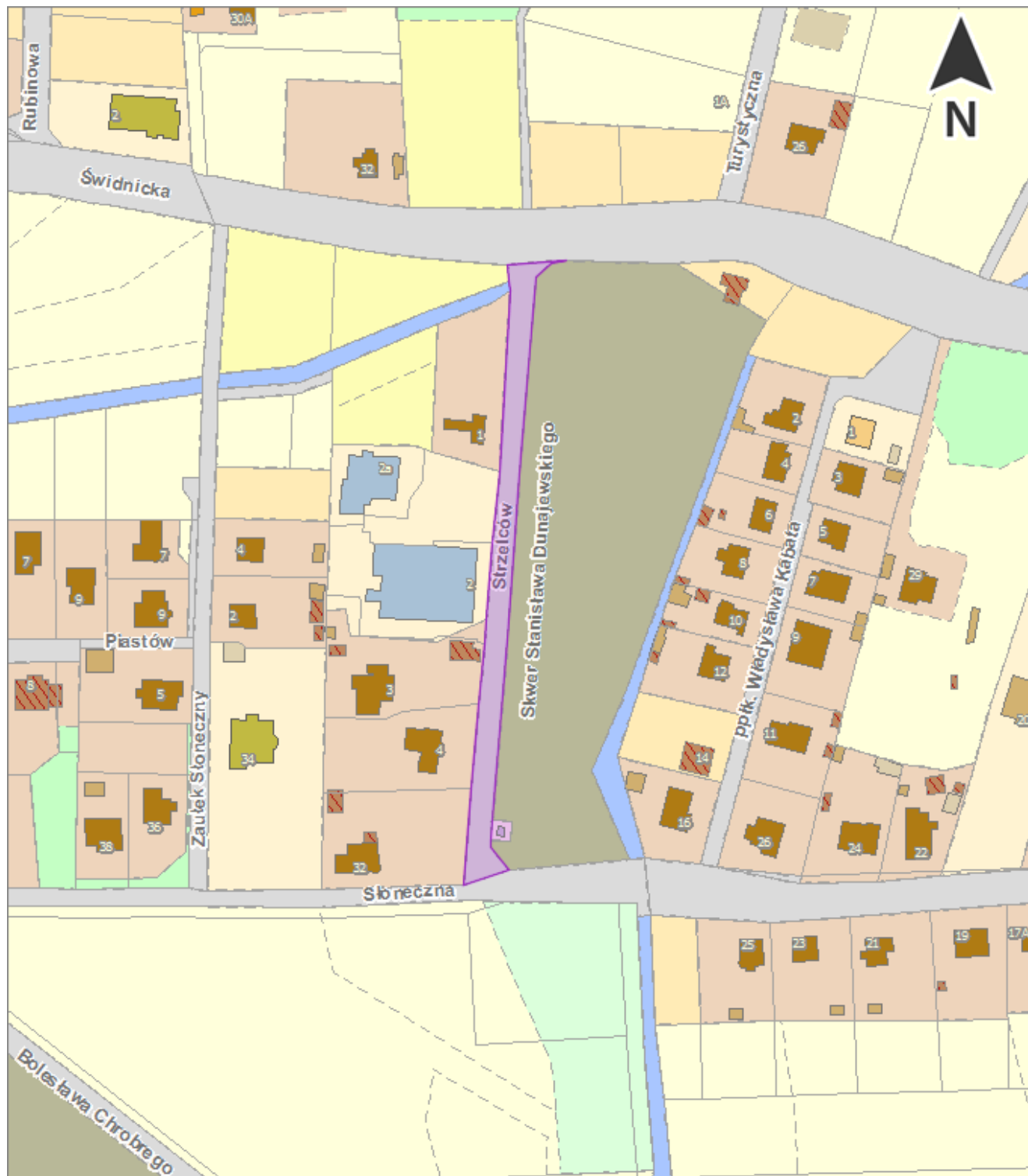
ul. Starego Dębu



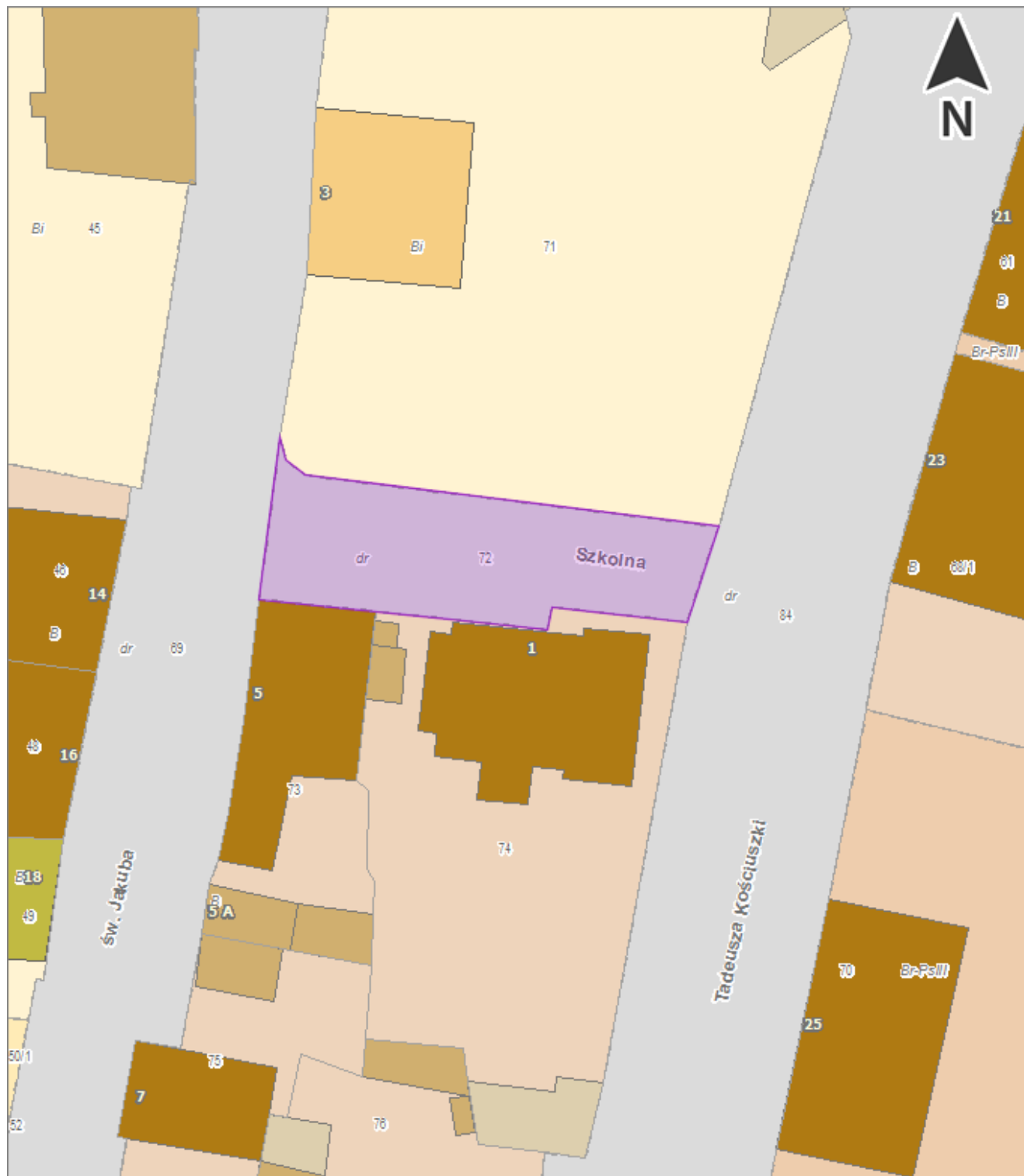
ul. Strażacka



ul. Strzelców



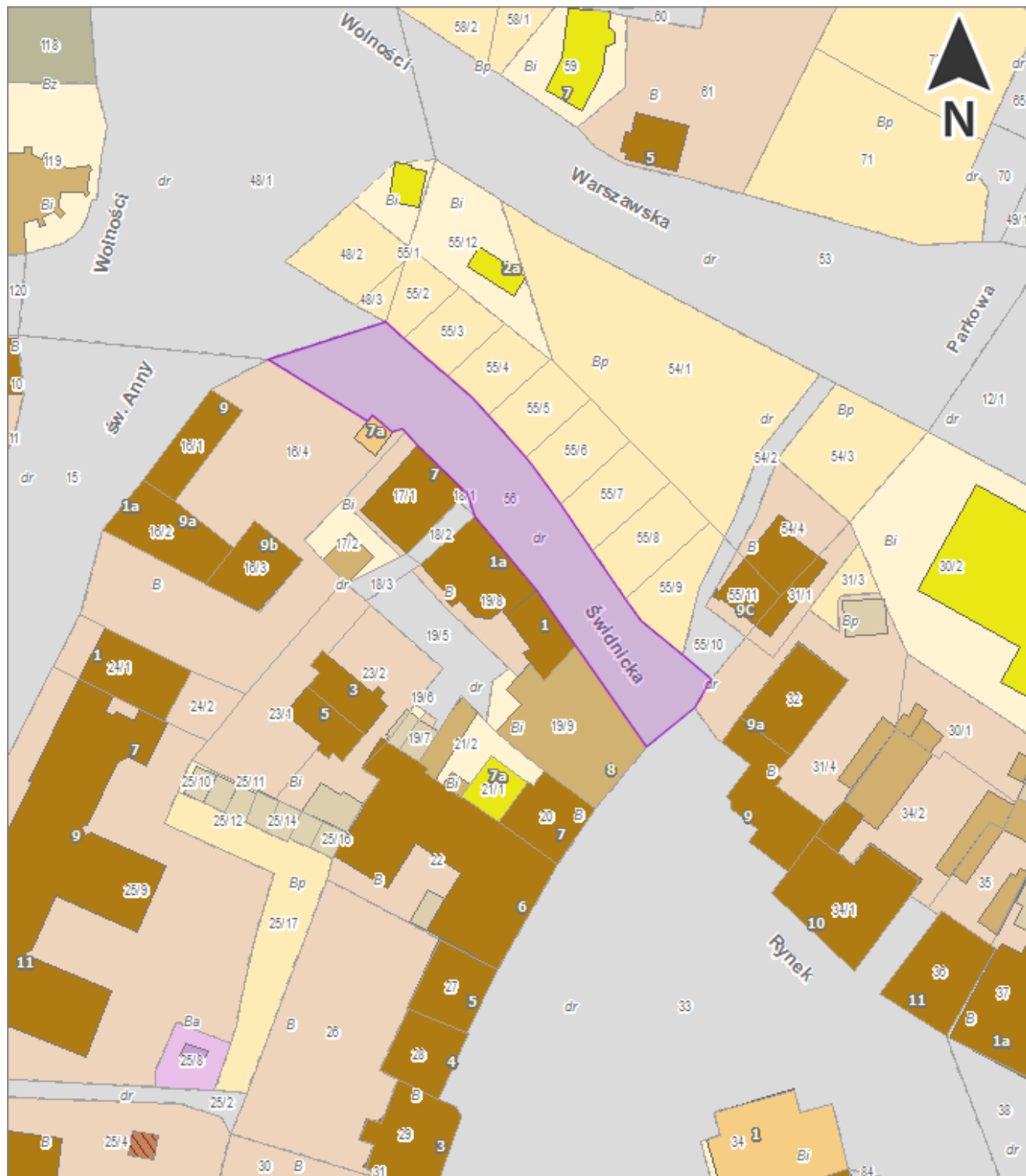
ul. Szkolna



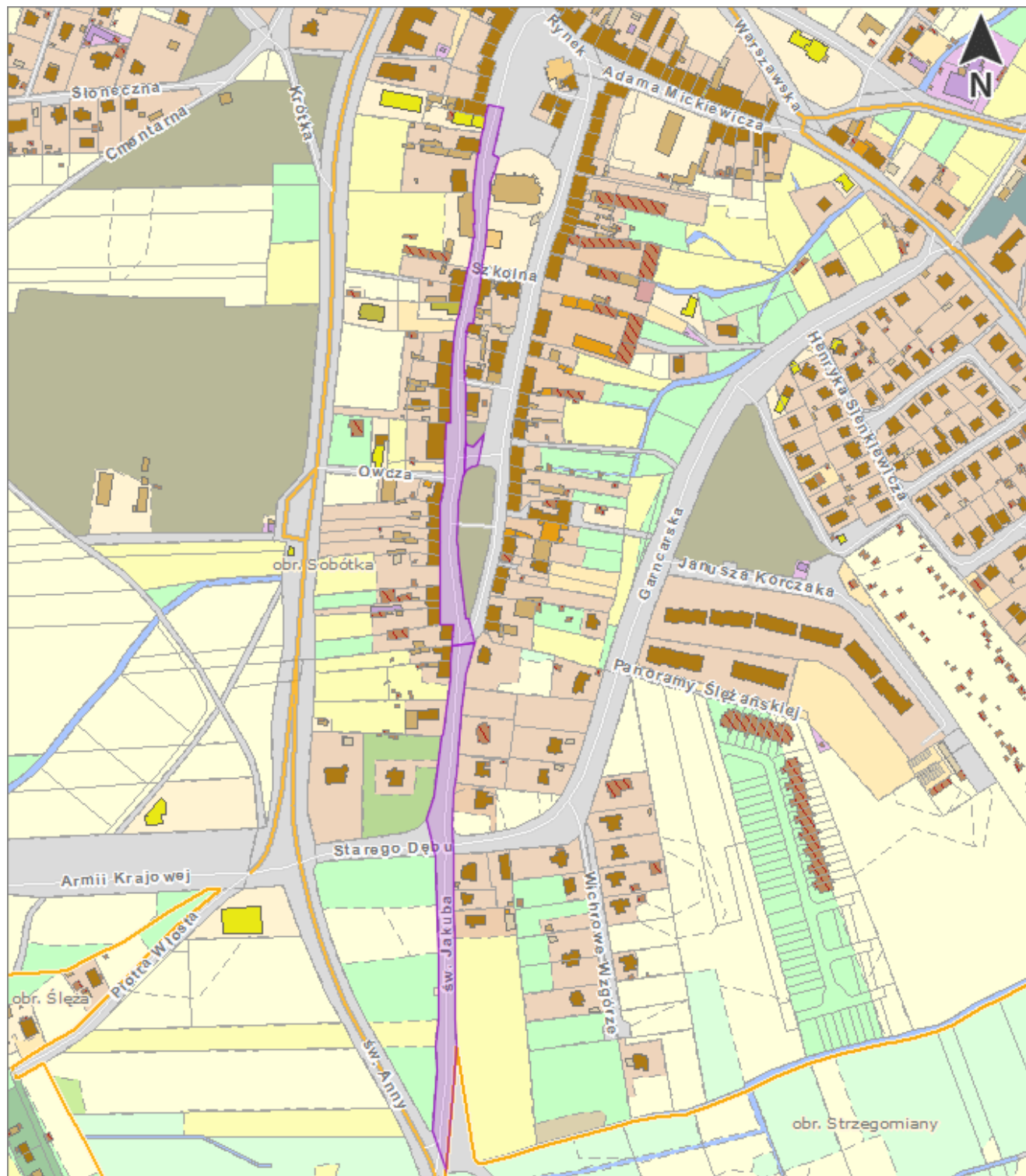
ul. Ślężna



ul. Świdnicka



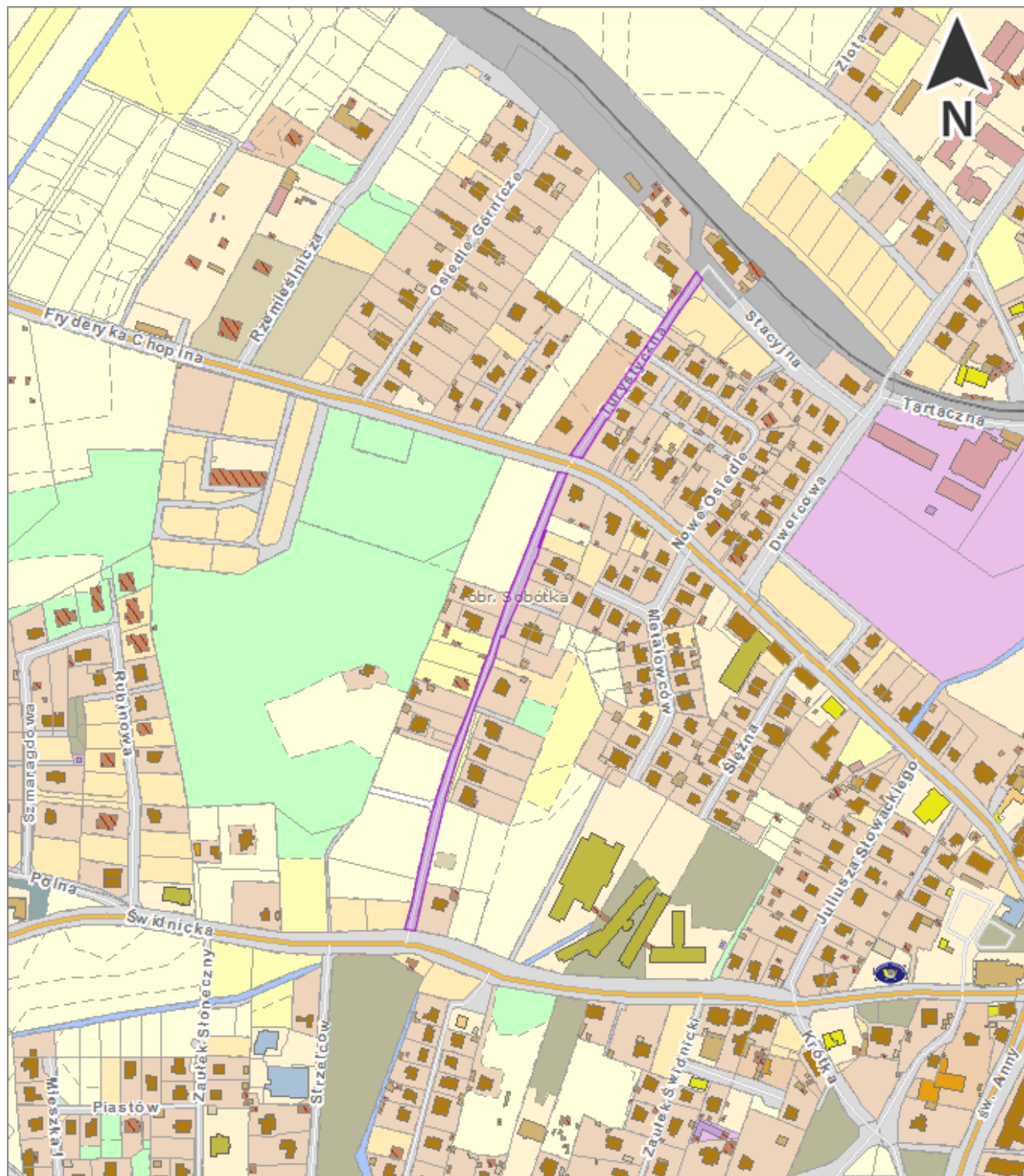
ul. Świętego Jakuba



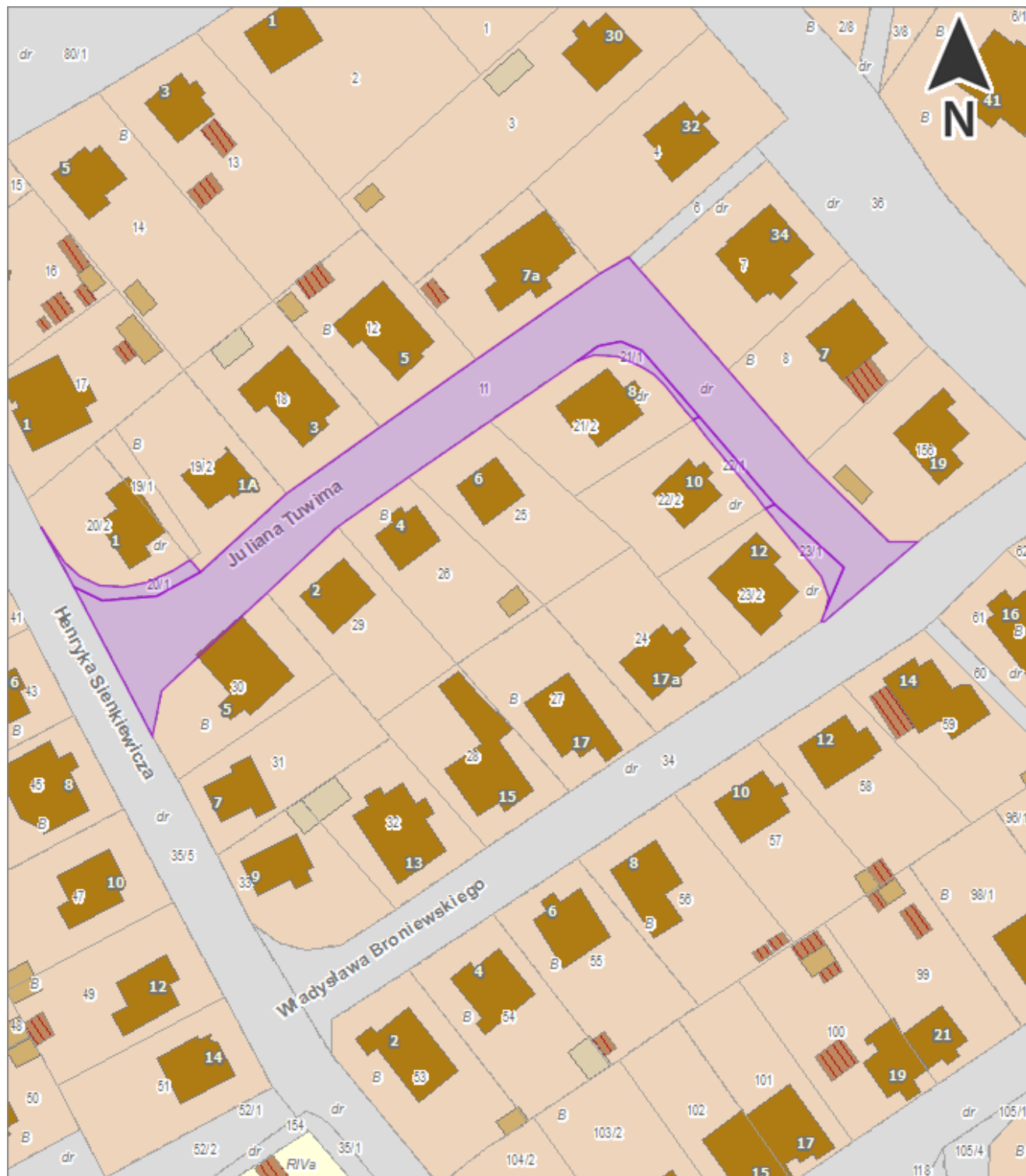
ul. Tartaczna



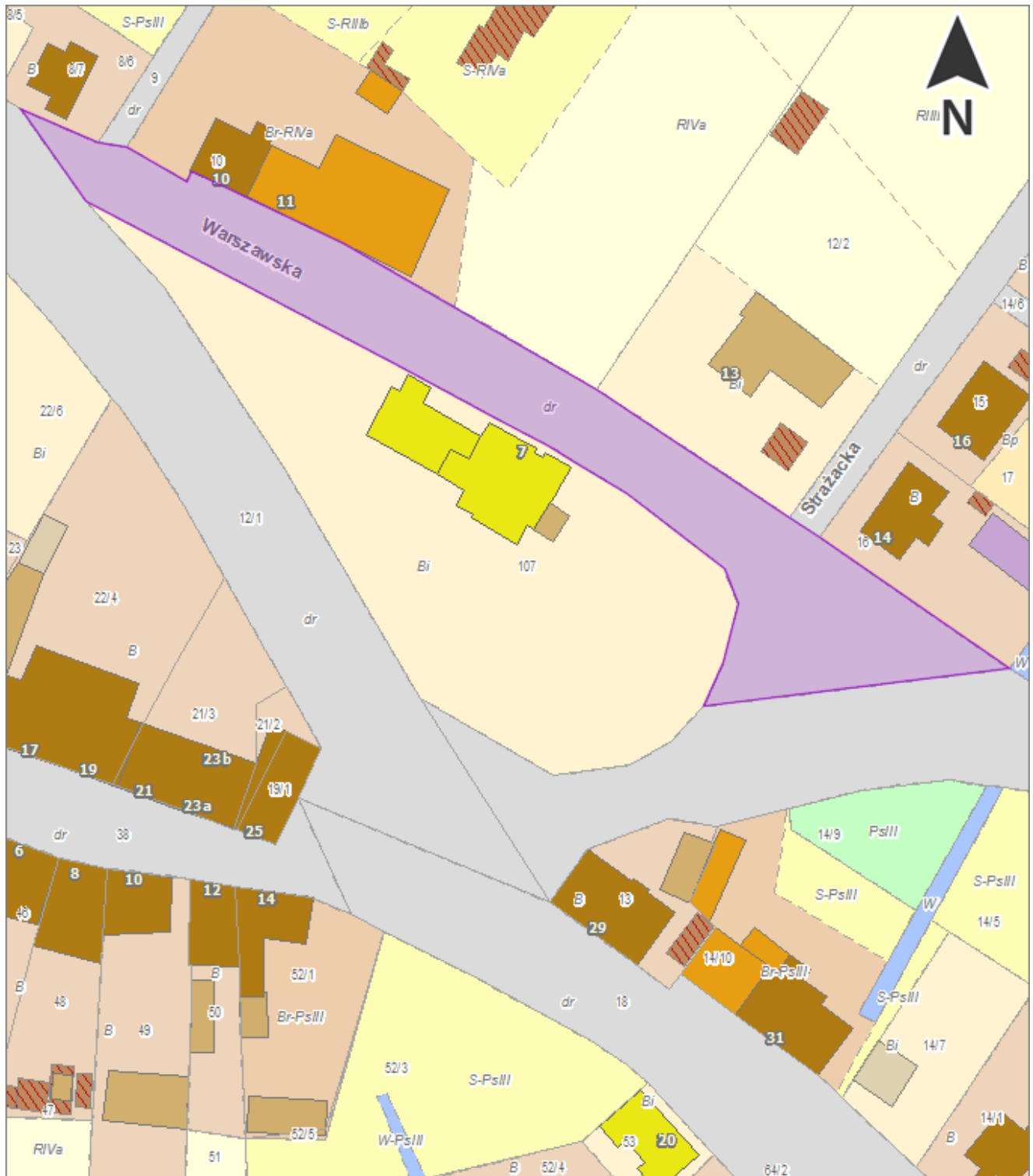
ul. Turystyczna



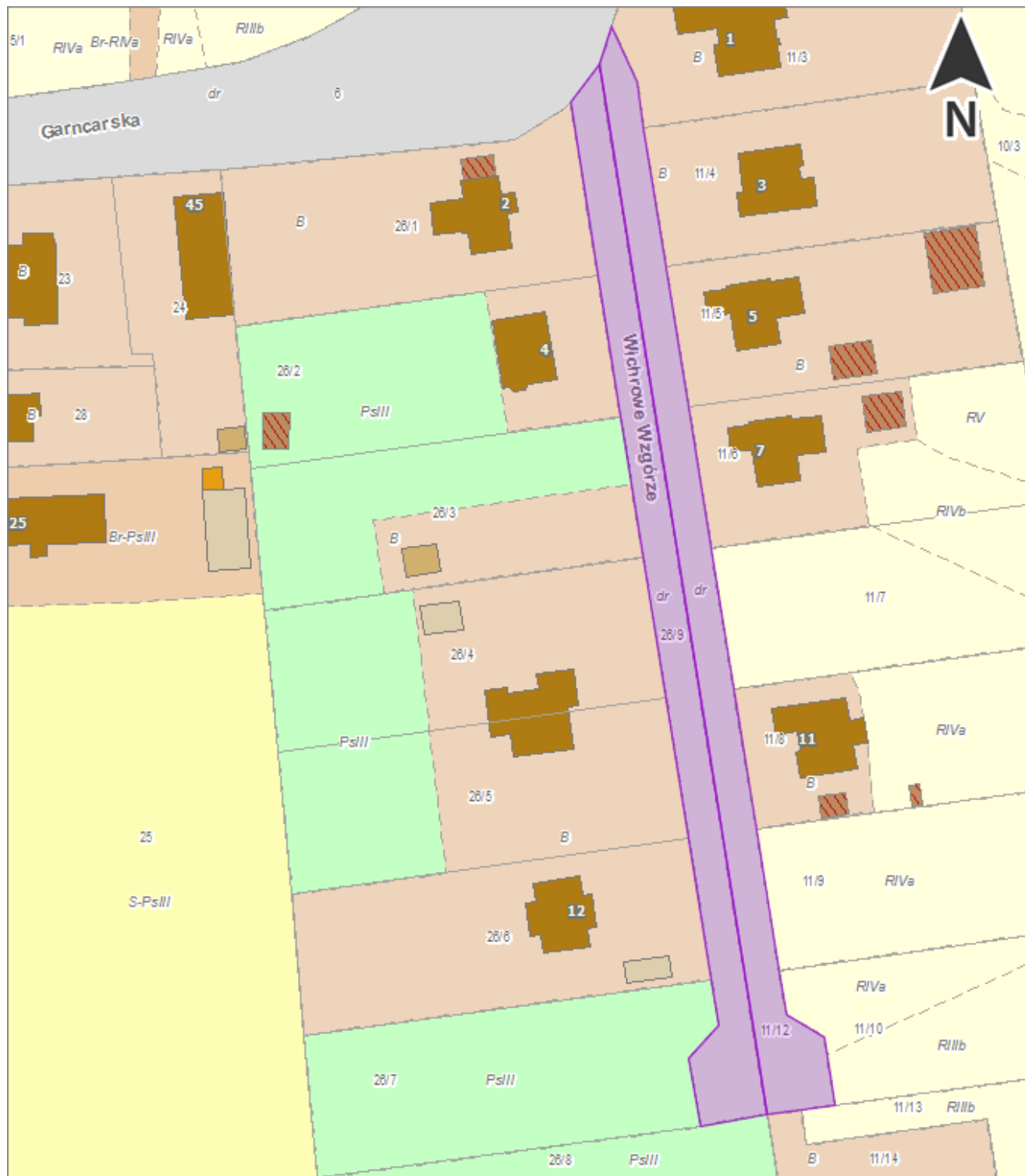
ul. Juliana Tuwima



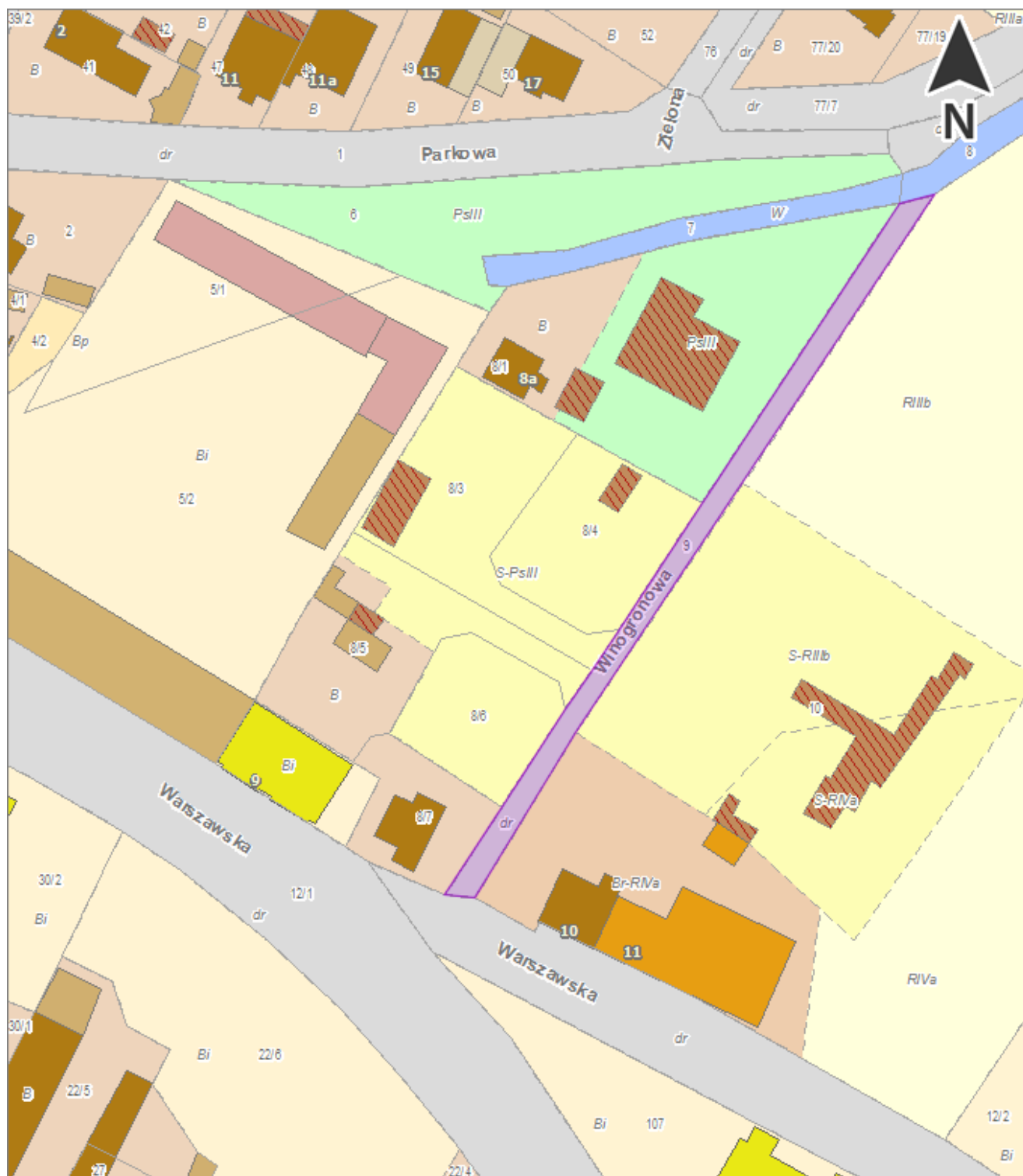
ul. Warszawska



ul. Wichrowe Wzgórze



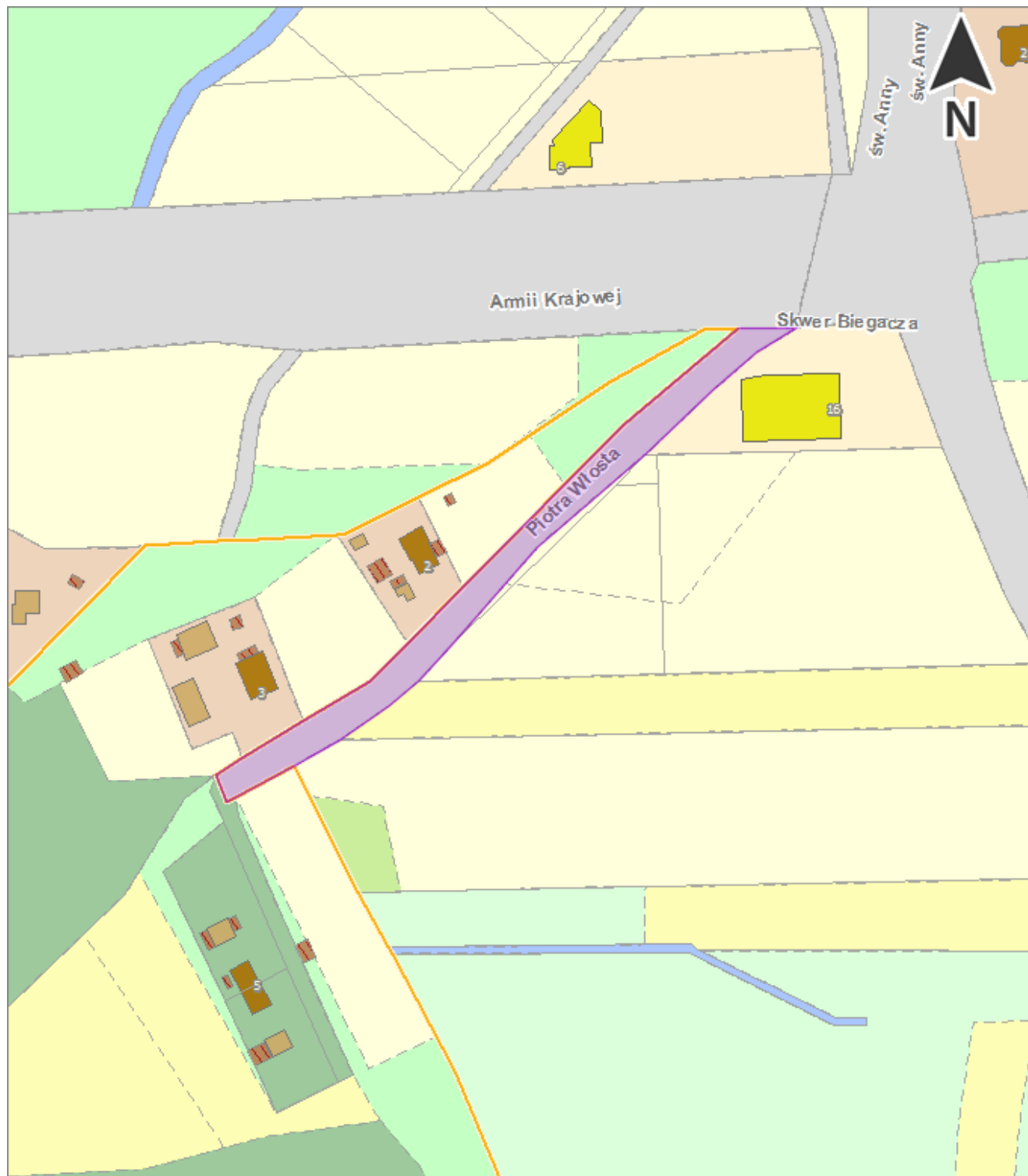
ul. Winogronowa



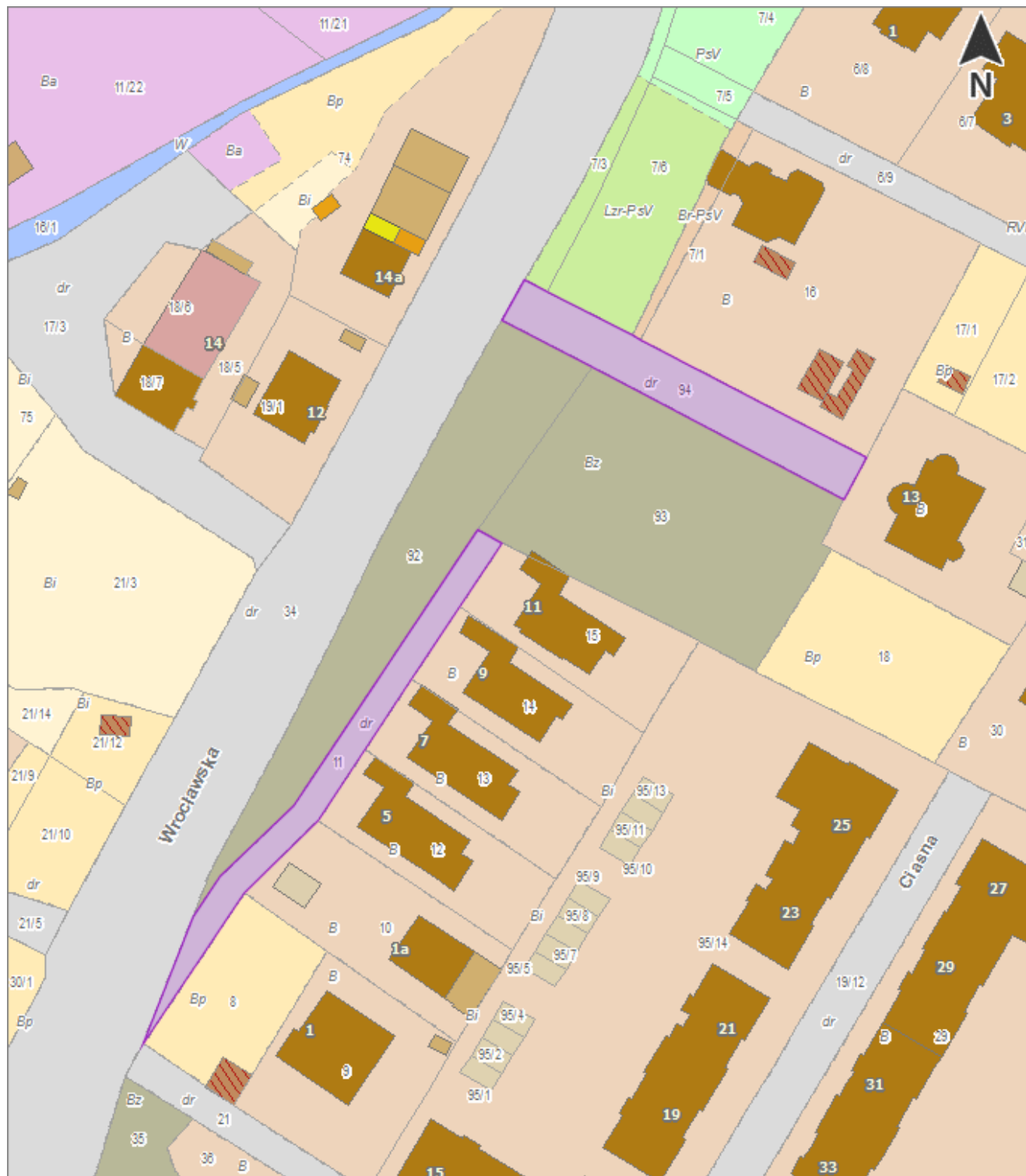
ul. Wiśniowa



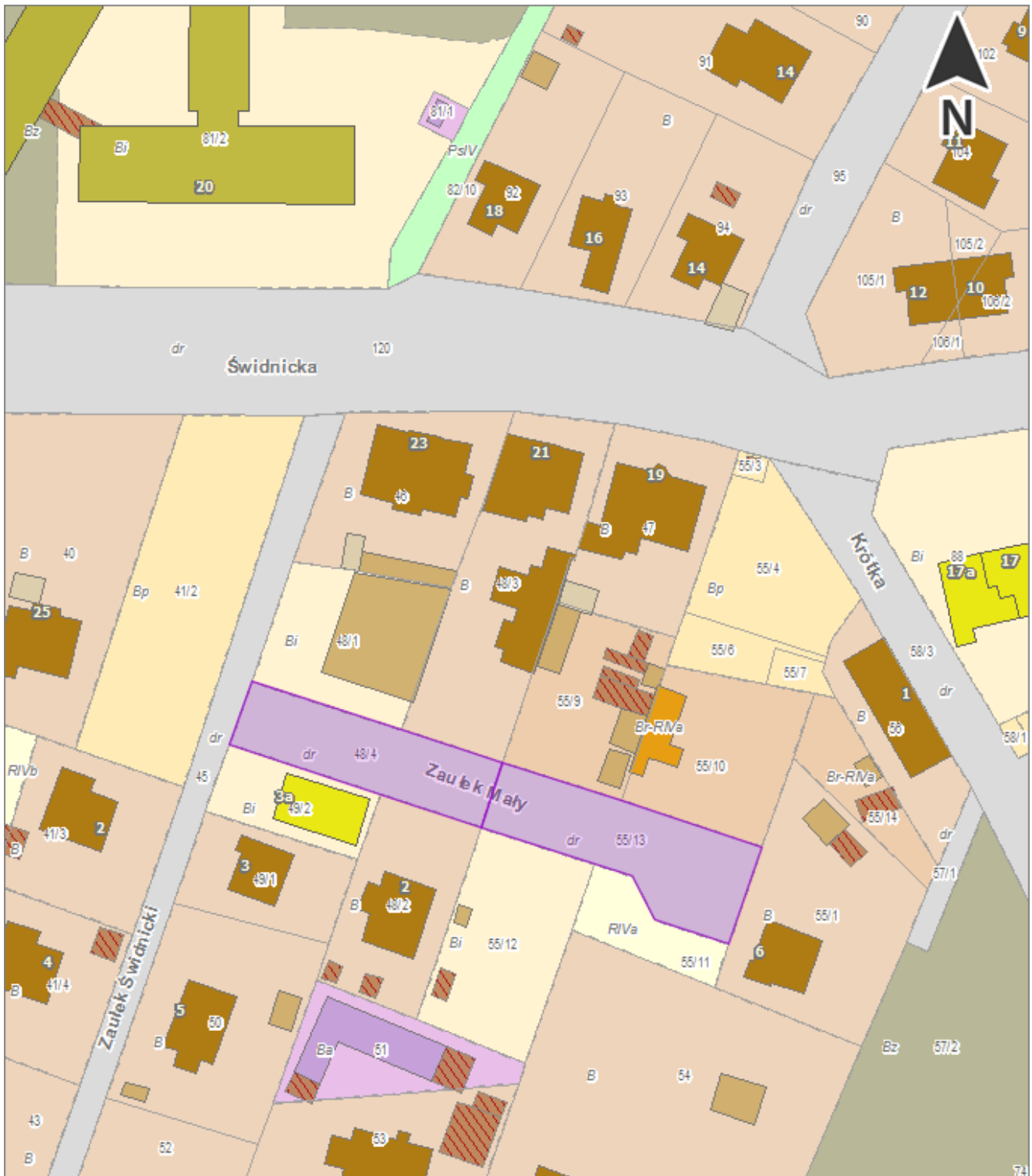
ul. Piotra Włosta



ul. Wrocławska



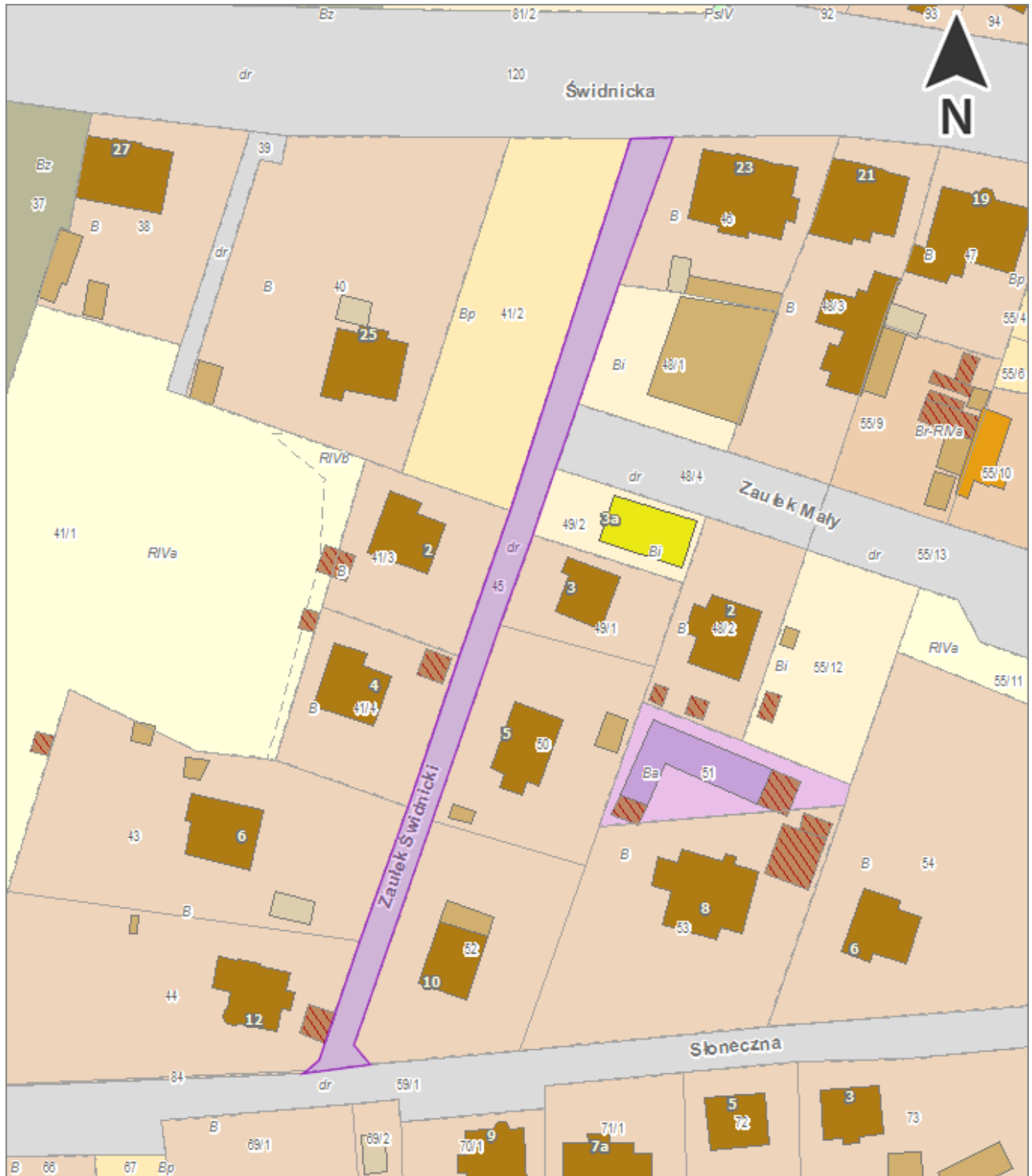
ul. Zaulek Mały



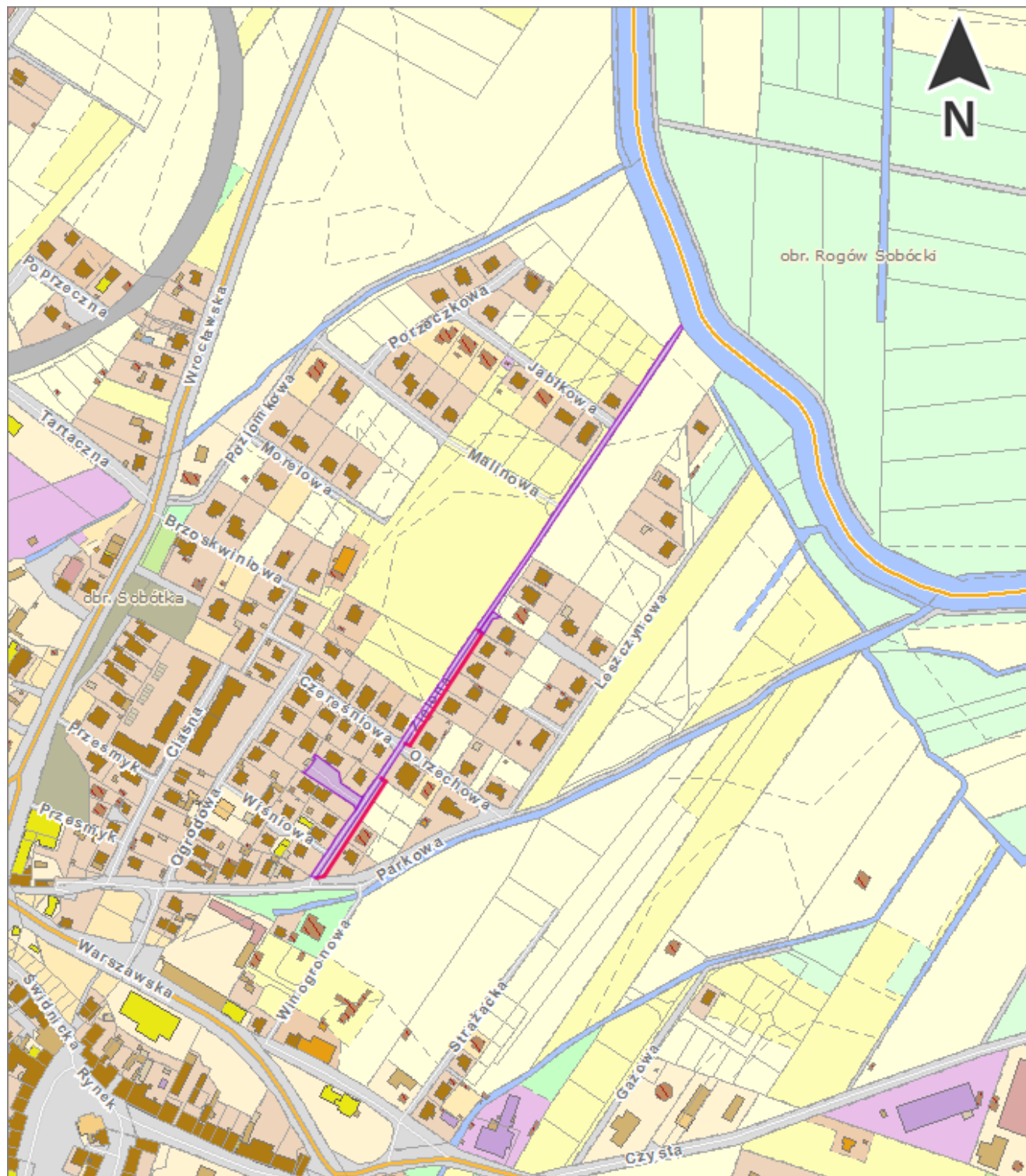
ul. Zaulek Słoneczny



ul. Zaulek Świdnicki



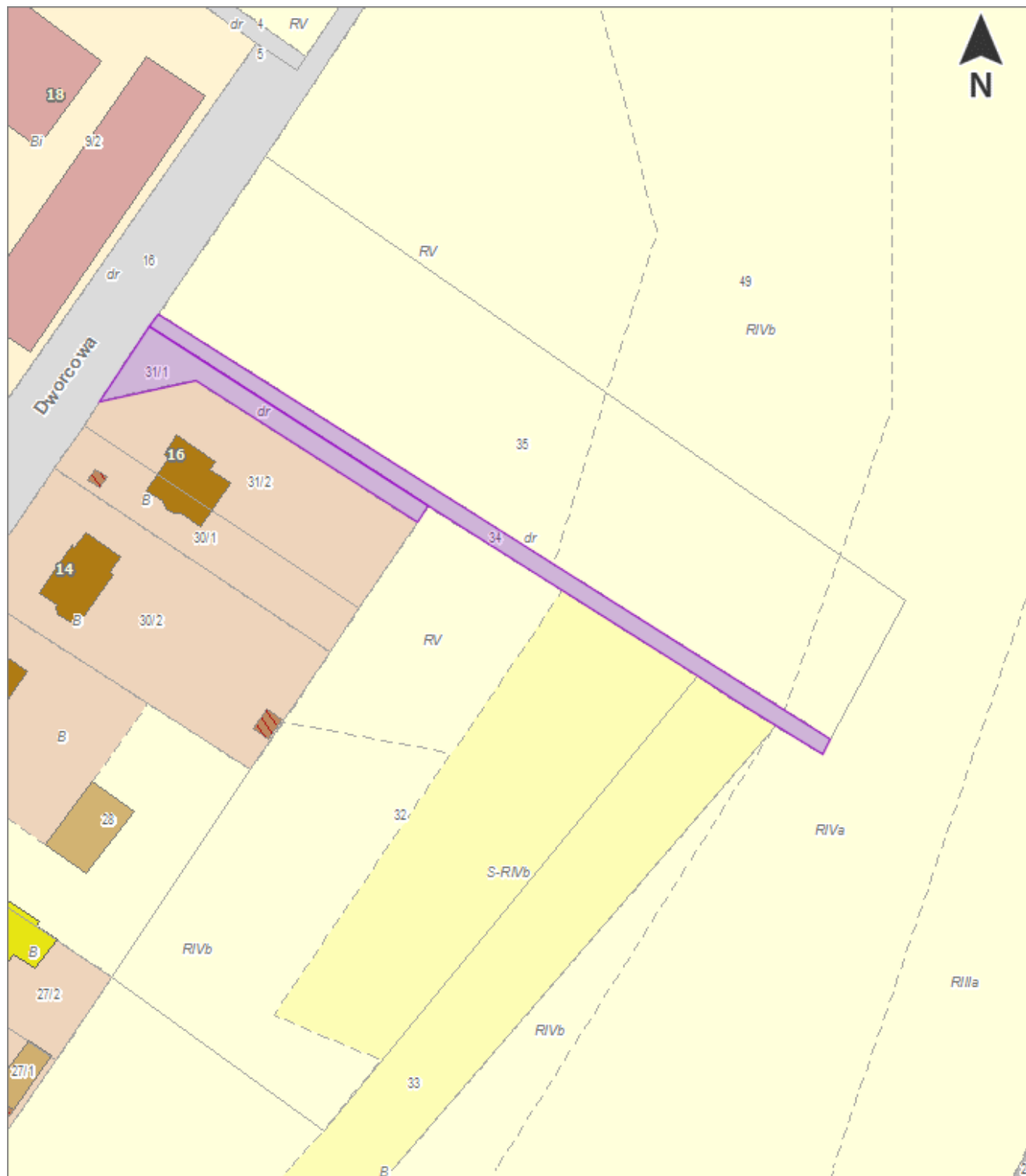
ul. Zielona



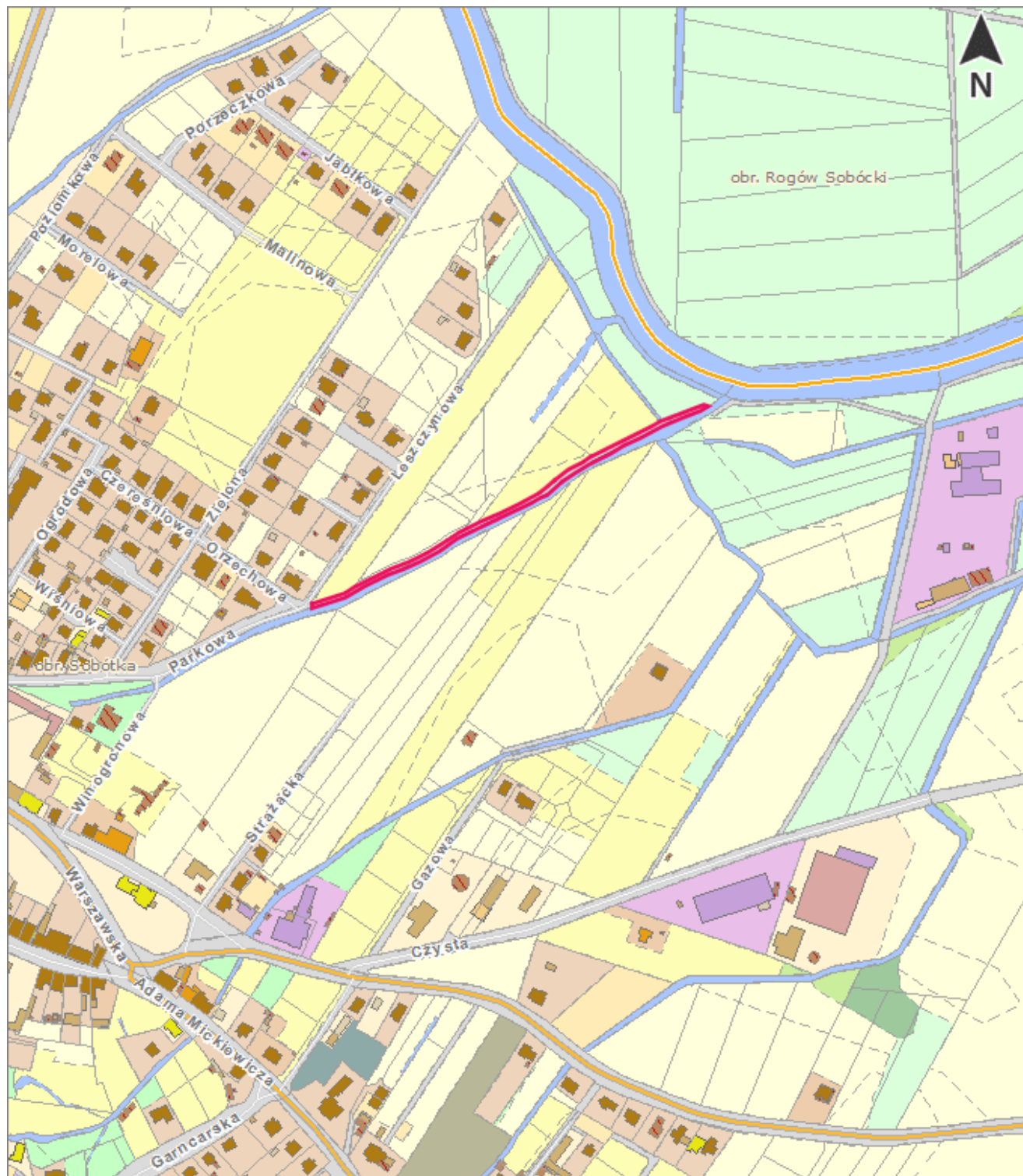
ul. Złota



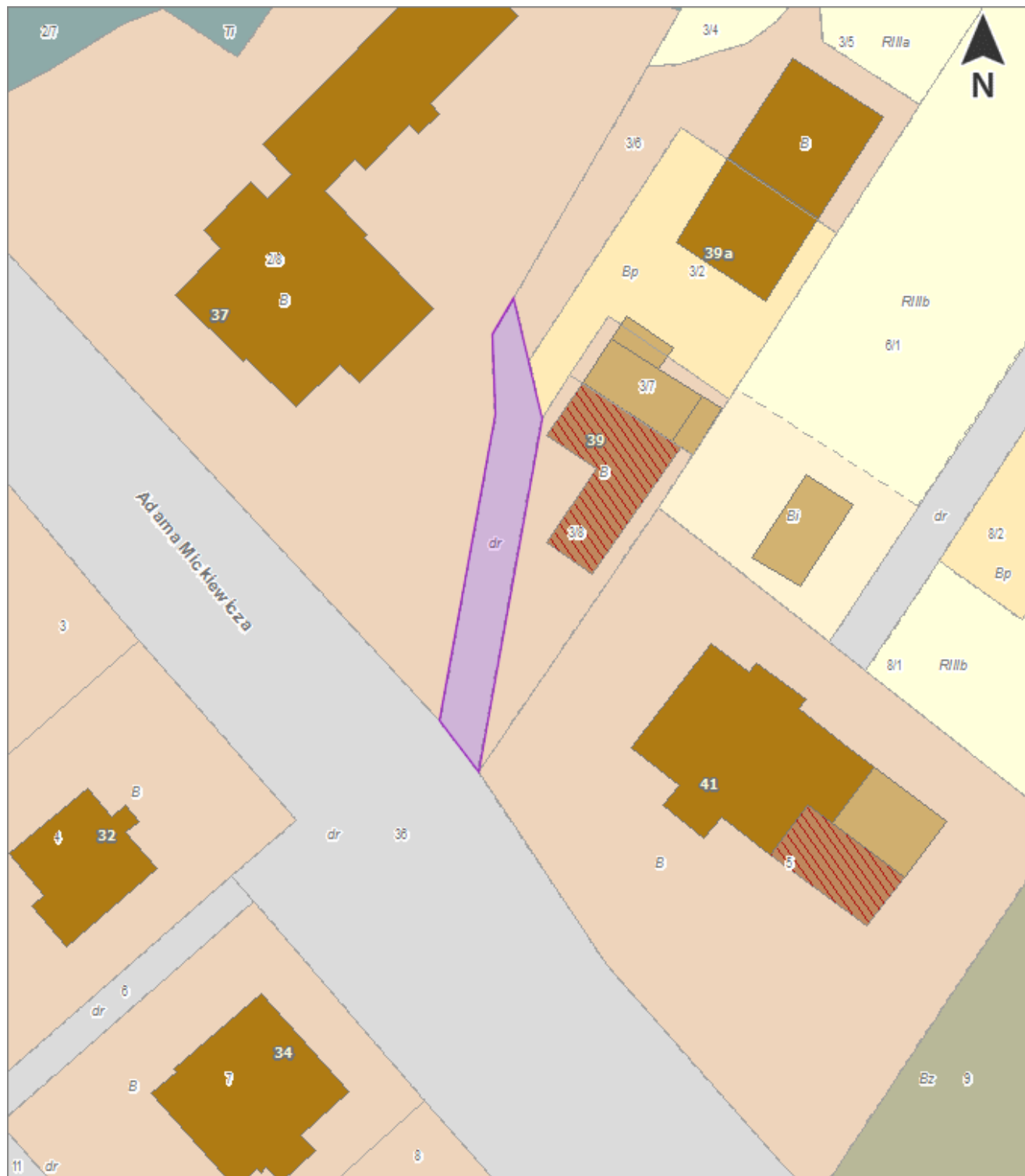
ulica bez nazwy dz. nr 31/1, dz. nr 34 AM-3 obręb Sobótka



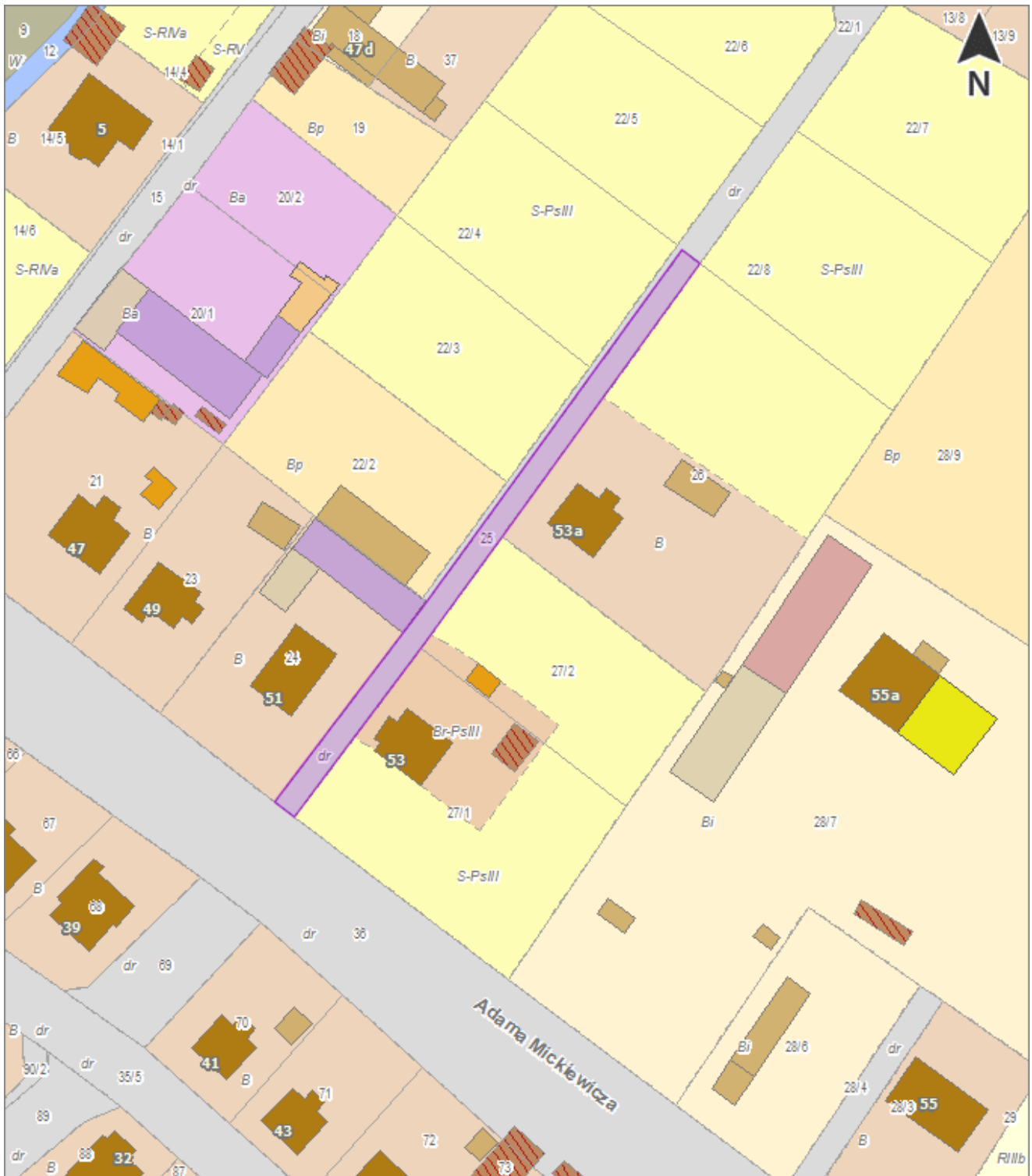
ulica bez nazwy dz. nr 7 (część), AM-6 obręb Sobótka



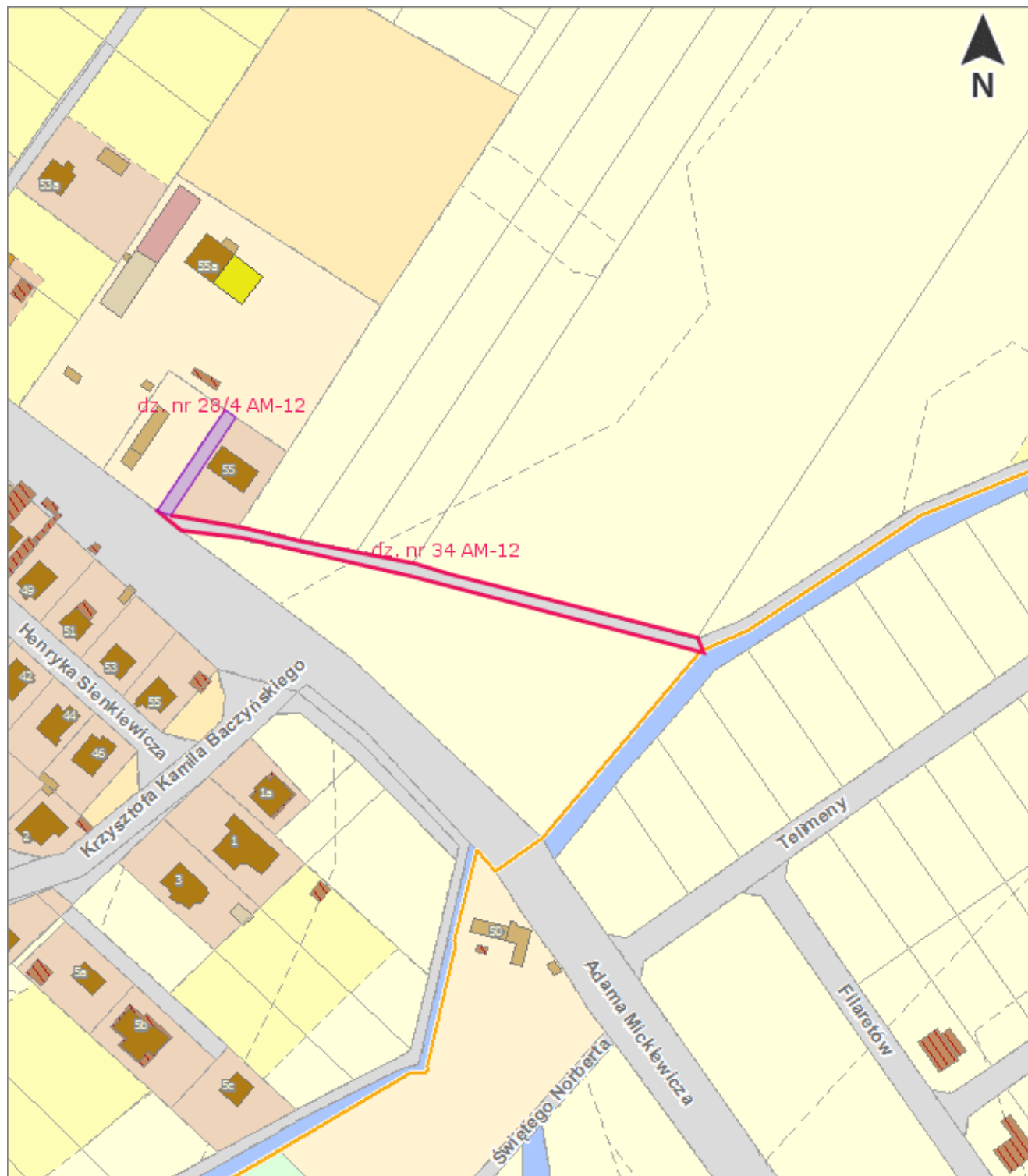
ulica bez nazwy, dz nr 4 AM-12 obręb Sobótka



ulica bez nazwy dz nr 25 AM-12 obręb Sobótka



ulica bez nazwy, dz nr 28/4, dz nr 34 (część) AM-12 obręb Sobótka



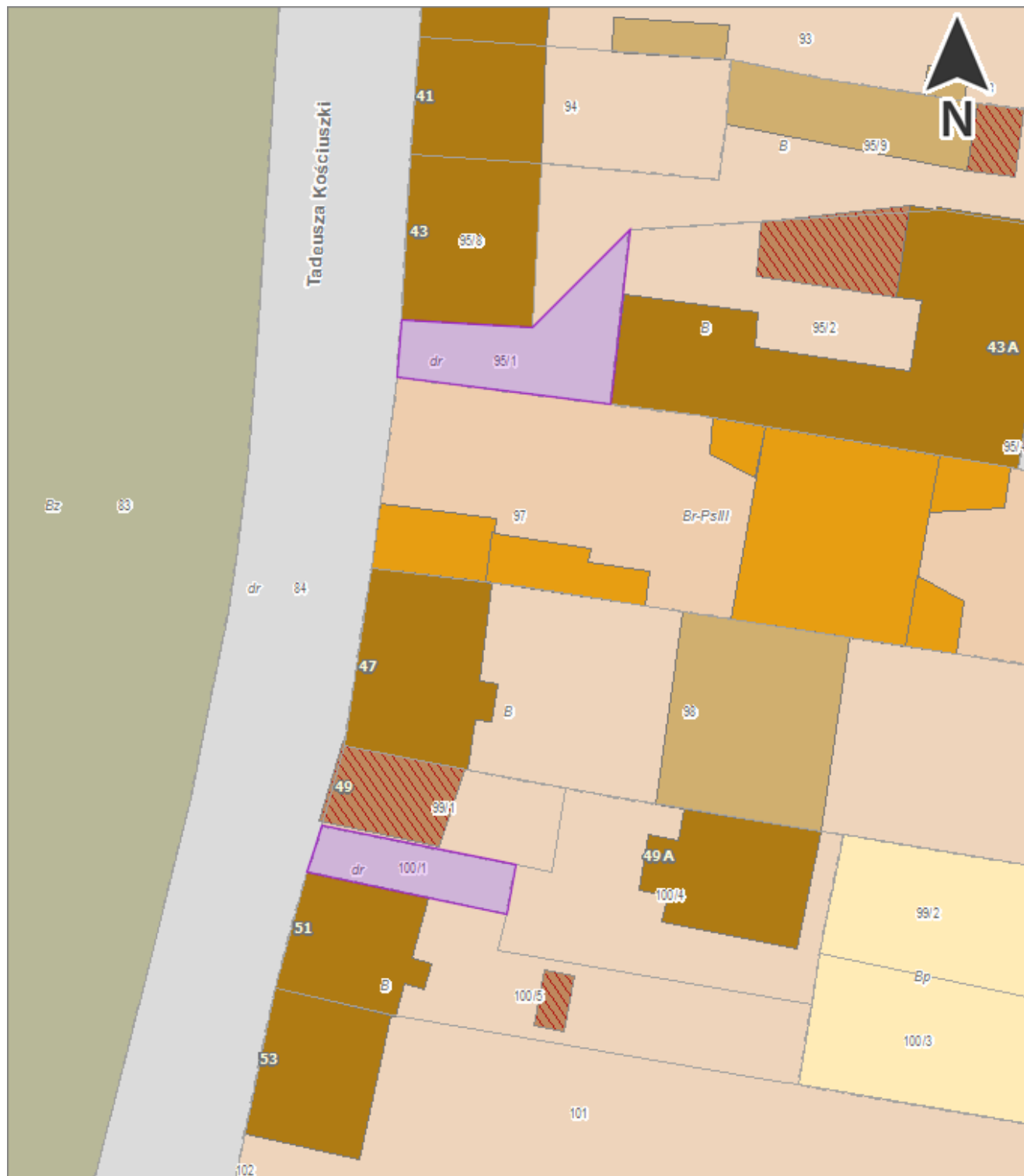
ulica bez nazwy dz. nr 6, dz nr 60 AM-13 obręb Sobótka



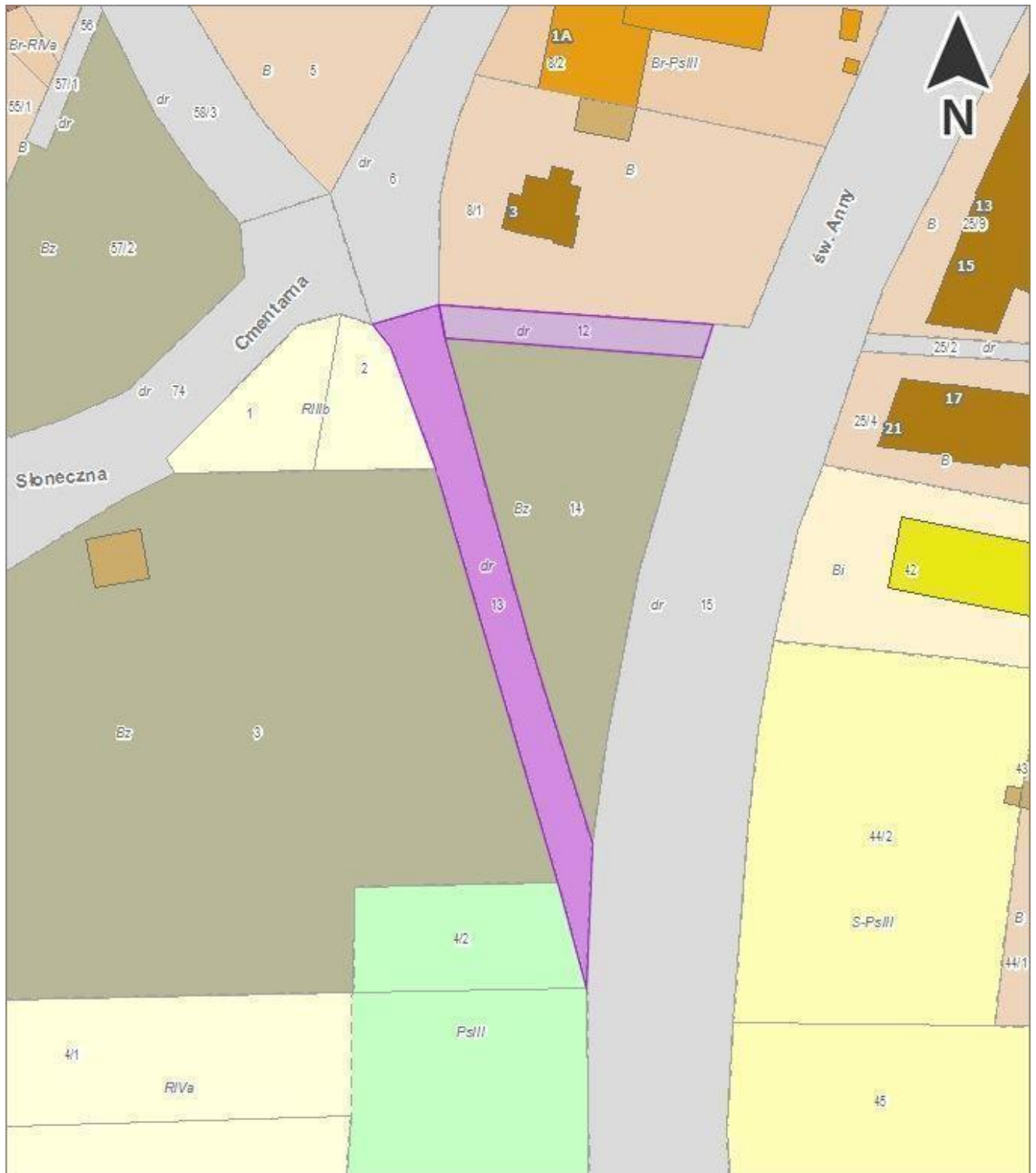
ulica bez nazwy dz. nr 17, dz nr 71 AM-14 obręb Sobótka



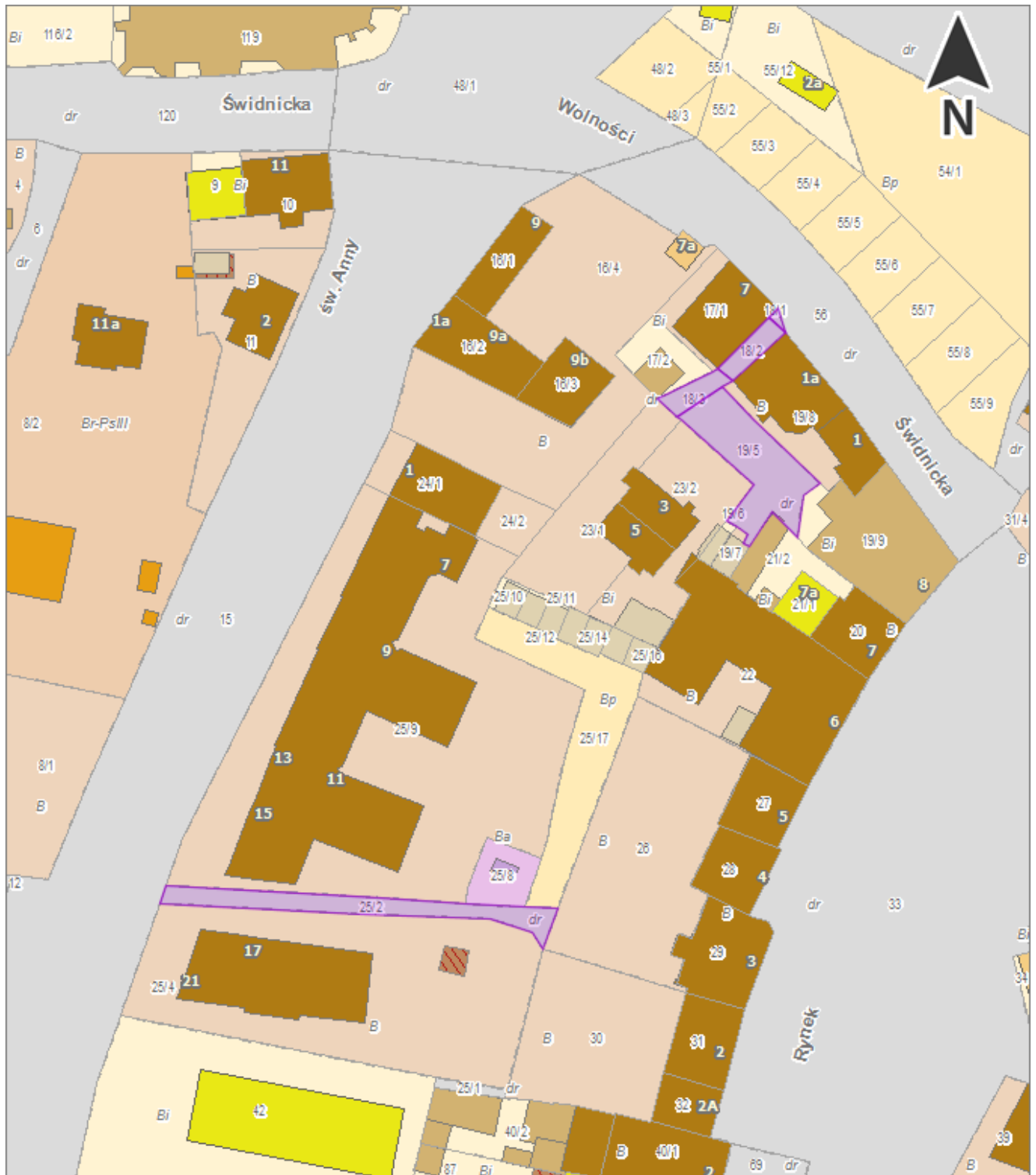
bez nazwy dz nr 95/1, dz nr 100/1 AM-14 obręb Sobótka



ulica bez nazwy dz nr 12, dz nr 13 AM-15, obręb Górka



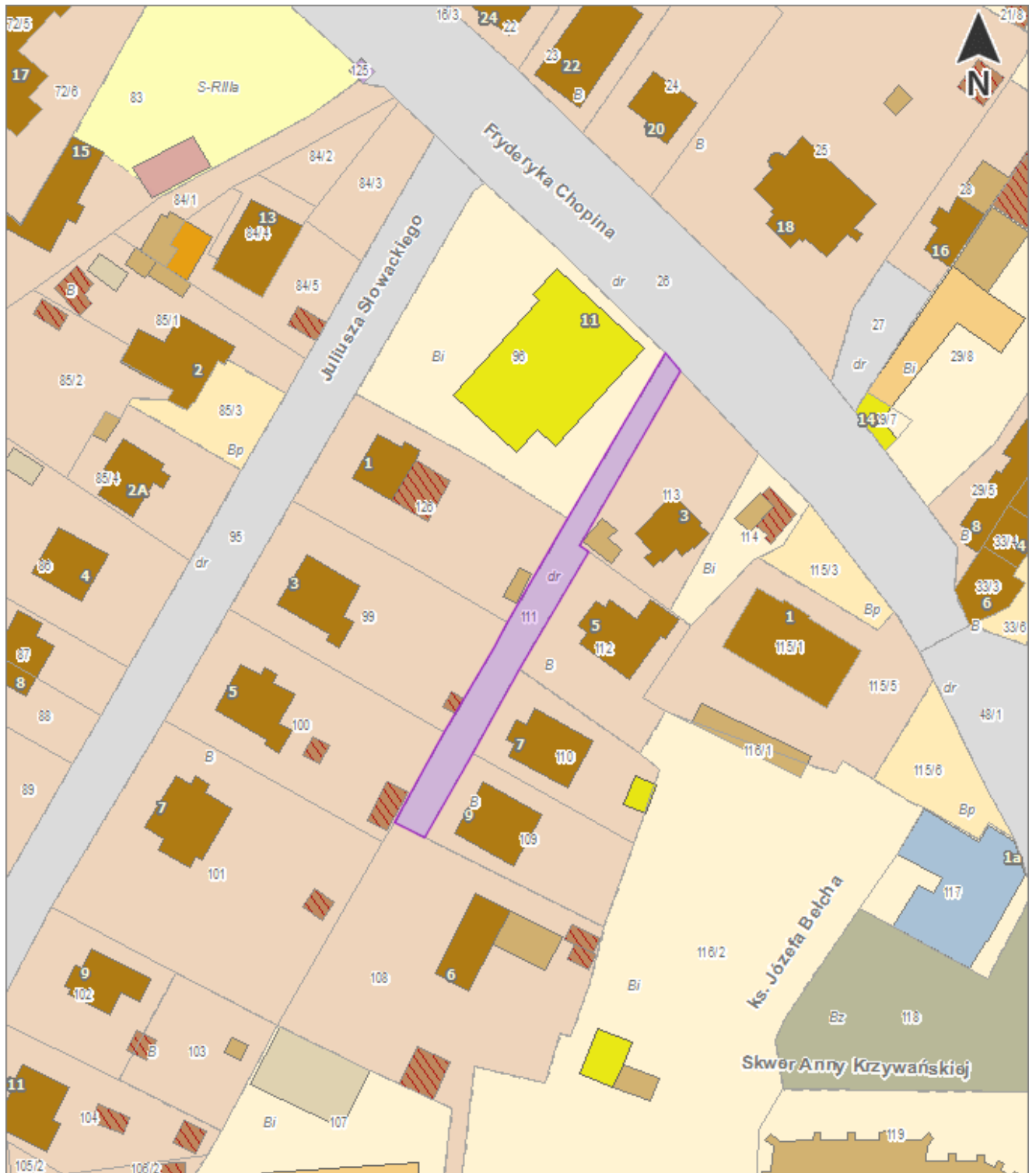
ulica bez nazwy dz. nr 18/1, 18/2, 18/3, 19/5, 25/2 AM-15, obręb Sobótka



ulica bez nazwy dz. nr 79/1 AM-15 obręb Sobótka



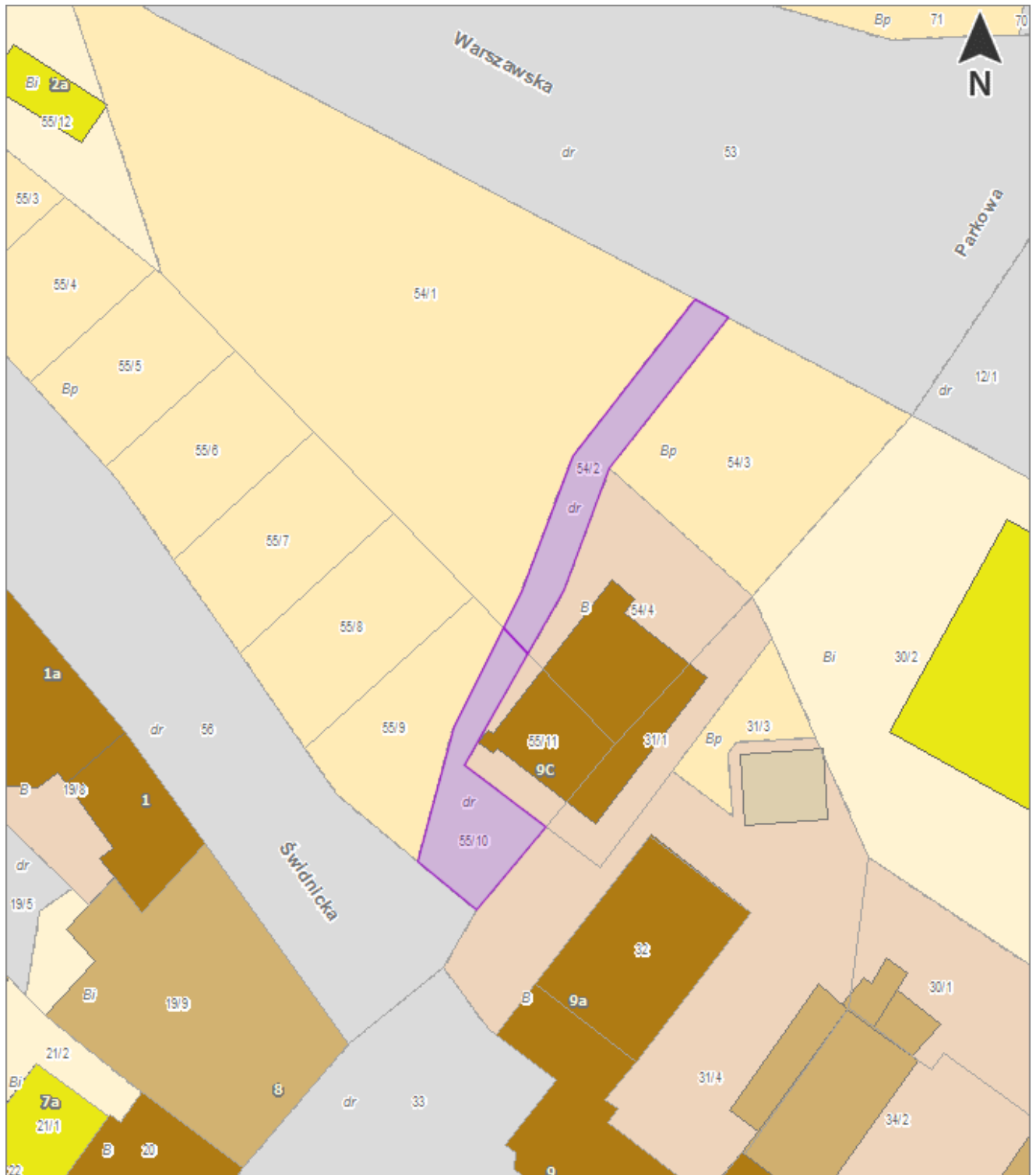
ulica bez nazwy dz nr 111 AM- 16 obręb Sobótka



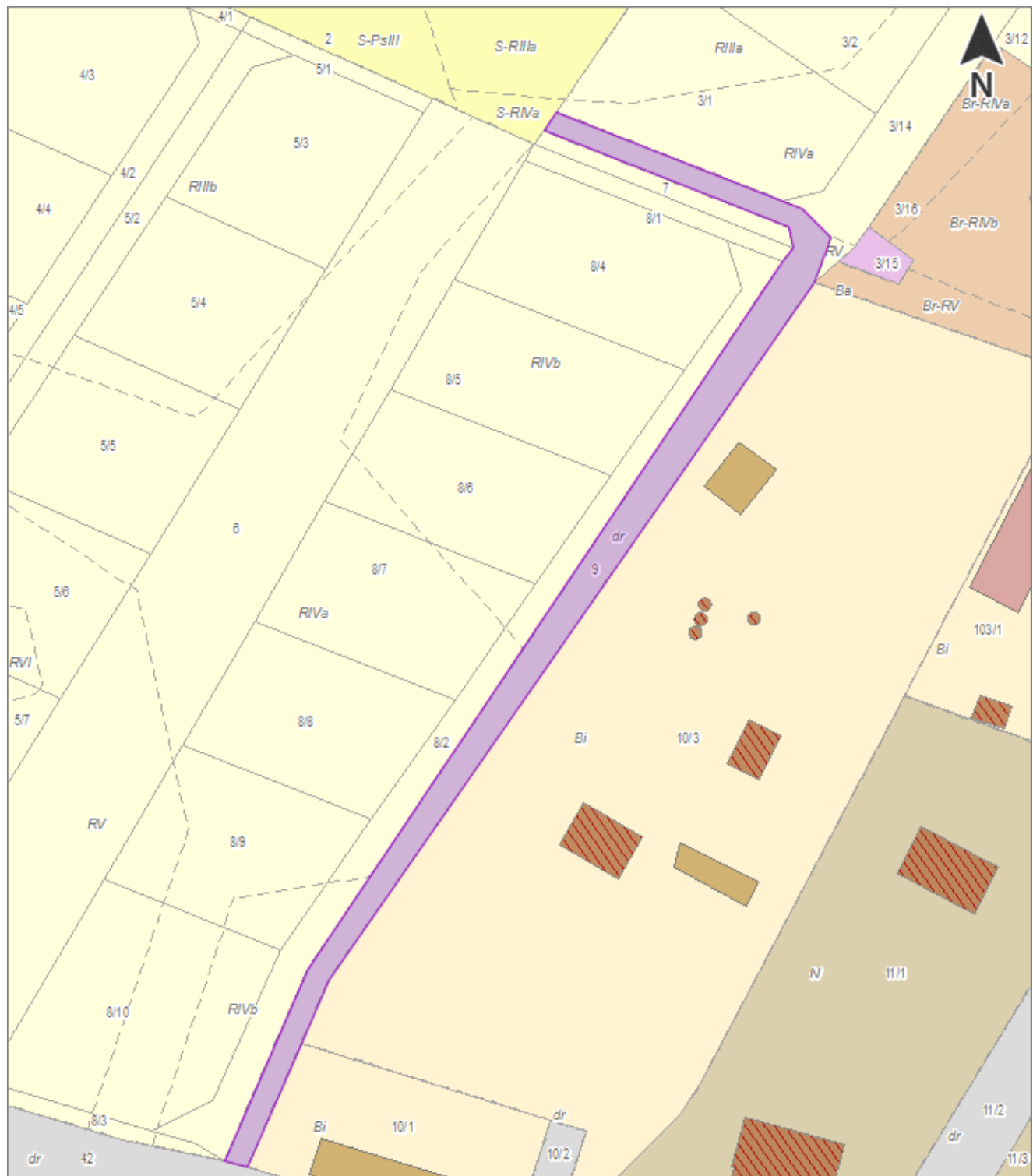
ulica bez nazwy dz nr 17/3, 43 AM-17 obręb Sobótka



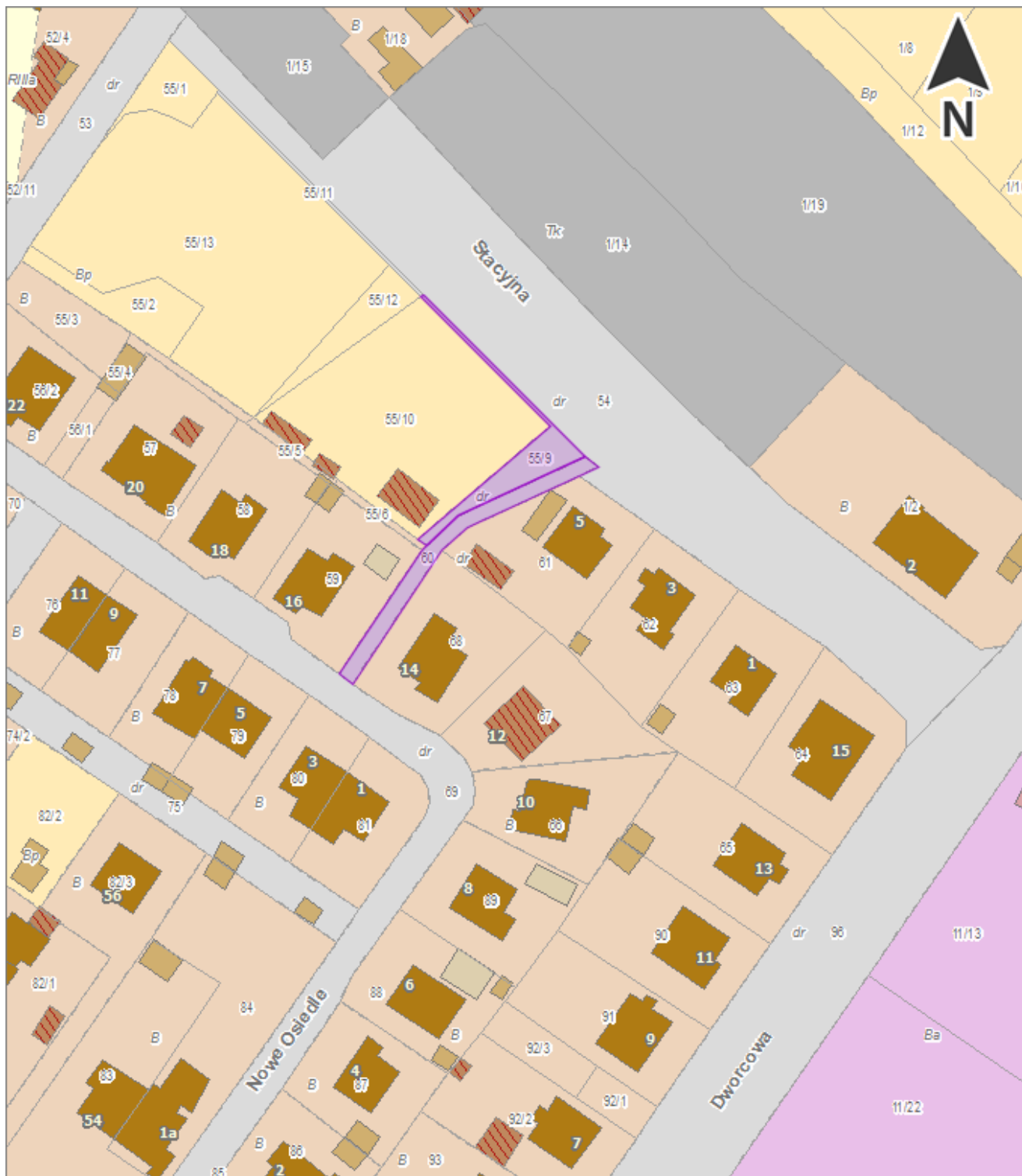
ulica bez nazwy dz nr 54/2, 55/10 AM-17 obręb Sobótka



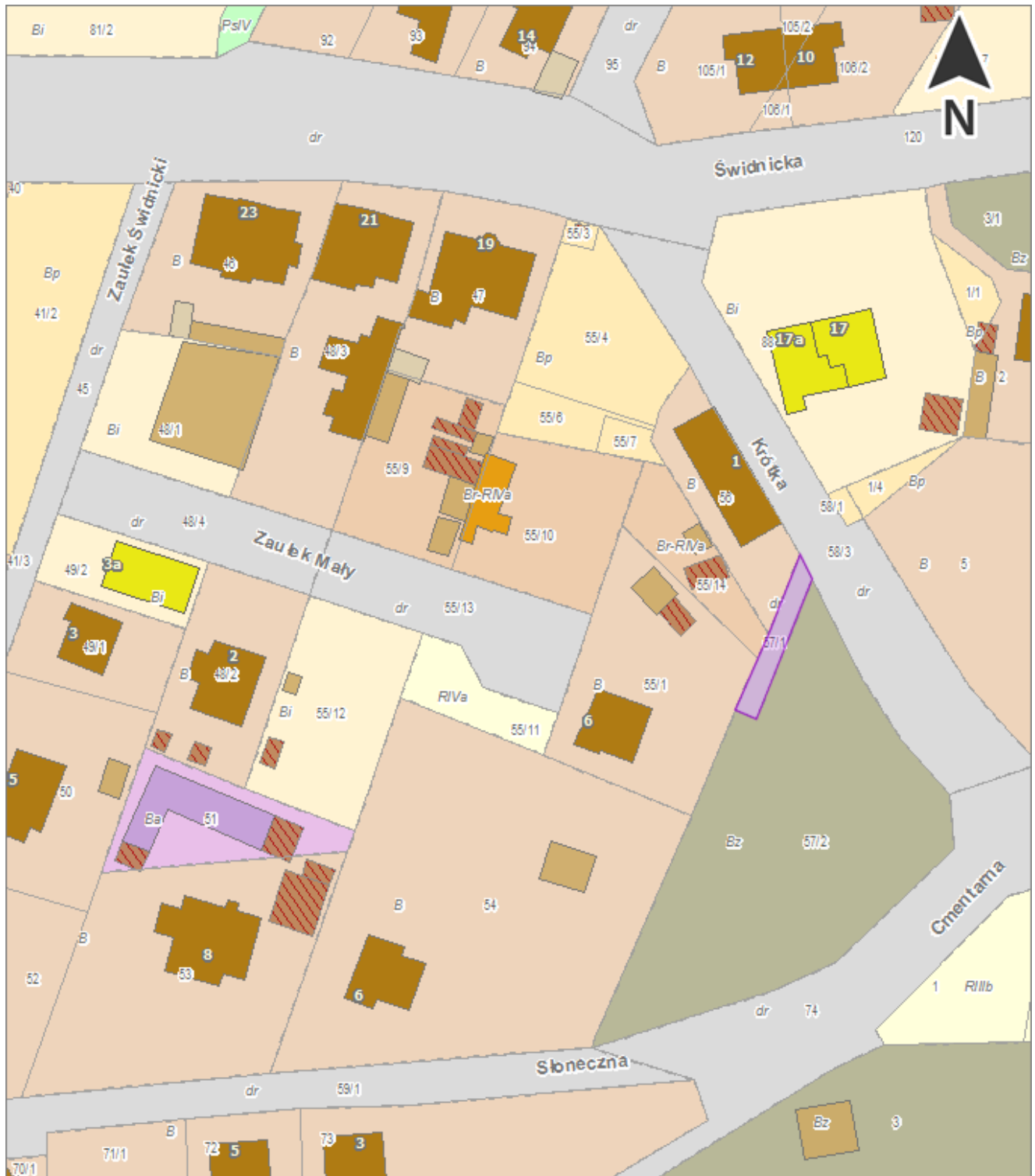
ulica bez nazwy dz. nr 9, AM-18 obręb Sobótka



bez nazwy dz nr 55/9, 60 AM-18 obręb Sobótka



ulica bez nazwy dz nr 57/1 AM-28, obręb Sobótka



ulica bez nazwy: dz. nr 11 AM-30, obręb Sobótka

