



DZIENNIK URZĘDOWY

WOJEWÓDZTWA DOLNOŚLĄSKIEGO

Wrocław, dnia 17 października 2016 r.

Poz. 4668

UCHWAŁA NR XX/111/2016 RADY GMINY WALIM

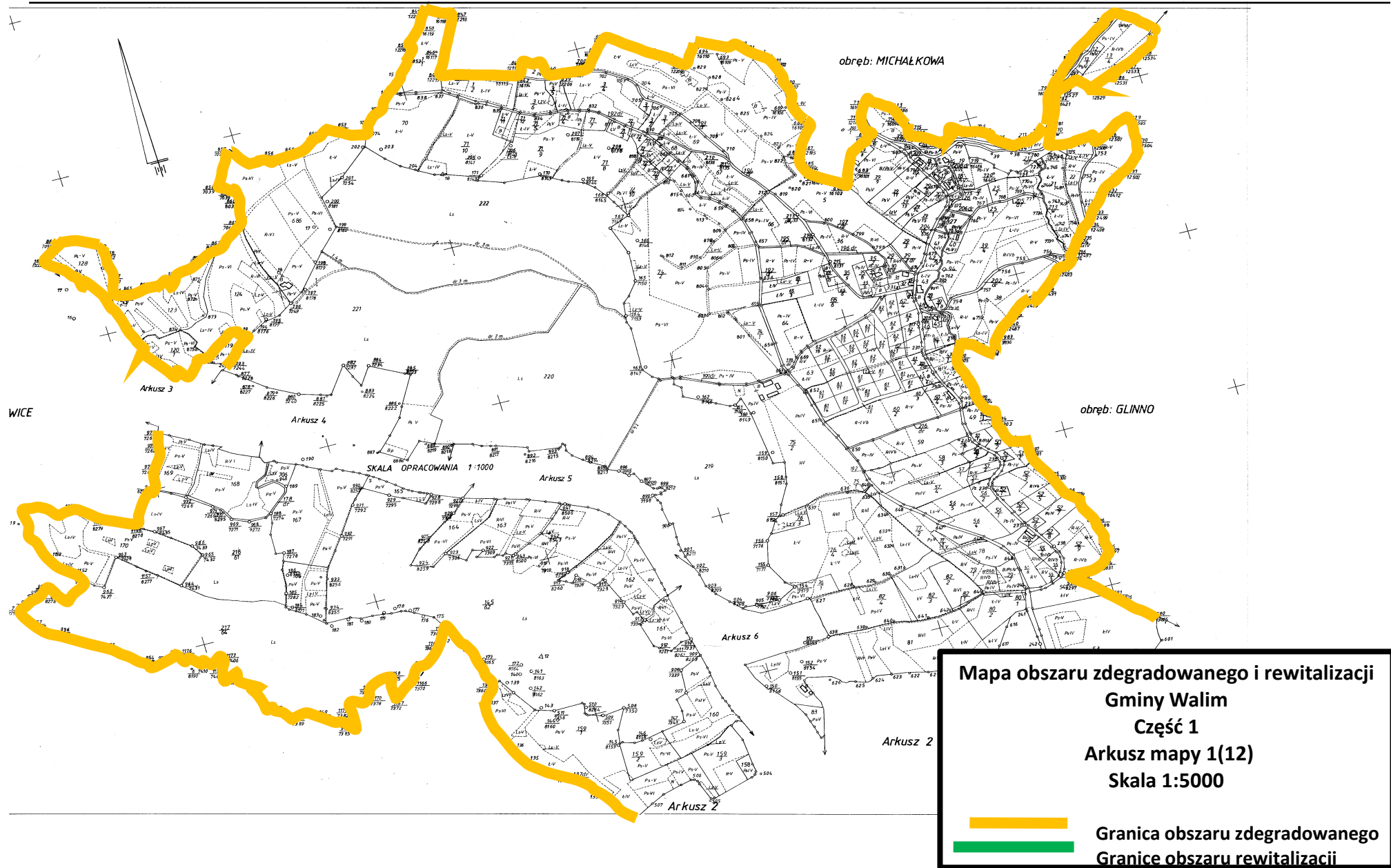
z dnia 27 września 2016 r.

w sprawie wyznaczenia obszaru zdegradowanego i obszaru rewitalizacji Gminy Walim

Na podstawie art. 18 ust 2 pkt 15 ustawy z dnia 8 marca 1990 r. o samorządzie gminnym (t. j. Dz. U. z 2016 r. poz. 446) w związku z art. 8 ust. 1 ustawy z dnia 9 października 2015 r. o rewitalizacji (Dz. U. z 2015 r. poz. 1777), Rada Gminy Walim uchwala, co następuje:

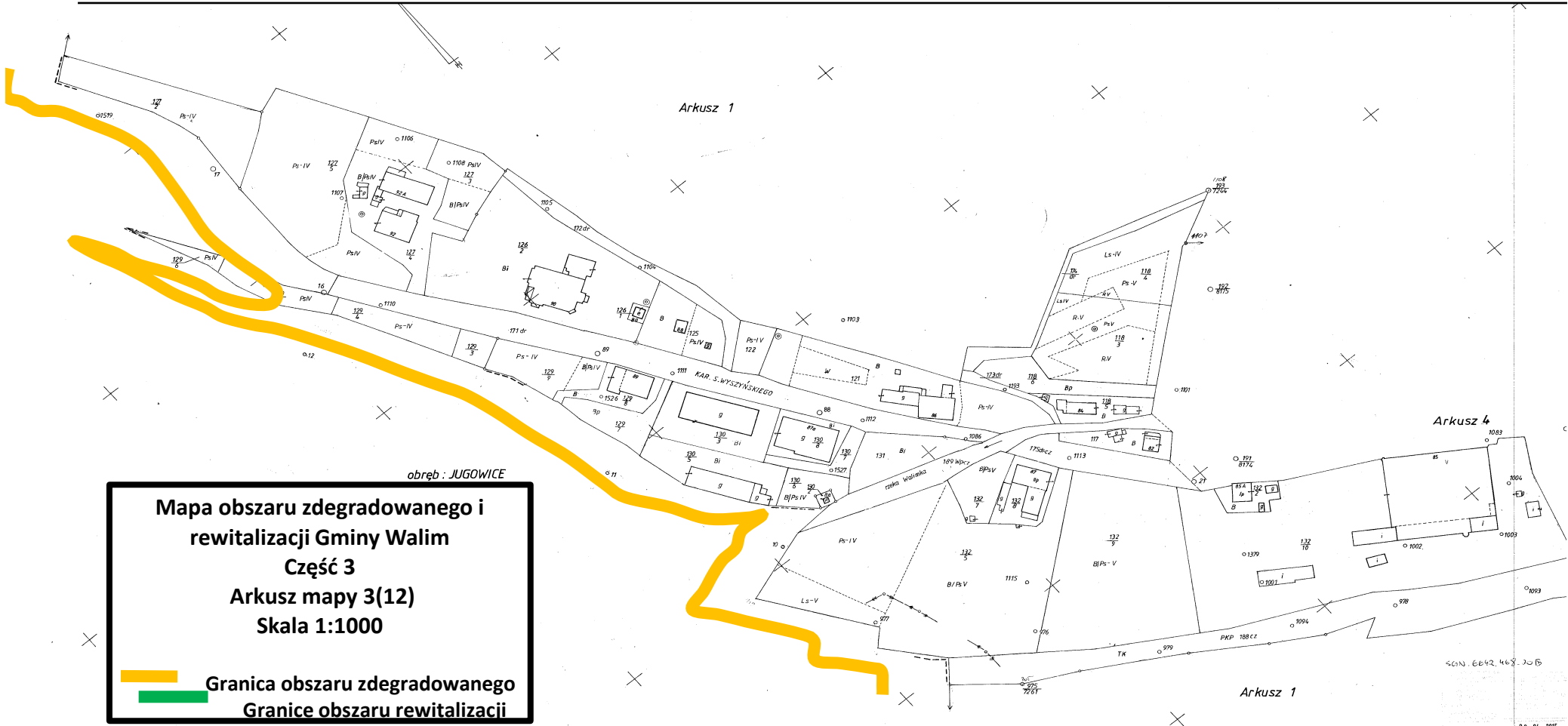
- § 1. Wyznacza się obszar zdegradowany i obszar rewitalizacji Gminy Walim w granicach określonych w załączniku do niniejszej uchwały.
- § 2. Wykonanie uchwały powierza się Wójtowi Gminy Walim.
- § 3. Uchwała wchodzi w życie po upływie 14 dni od dnia ogłoszenia w Dzienniku Urzędowym Województwa Dolnośląskiego.

Przewodniczący Rady Gminy Walim:
Z. Bodurka

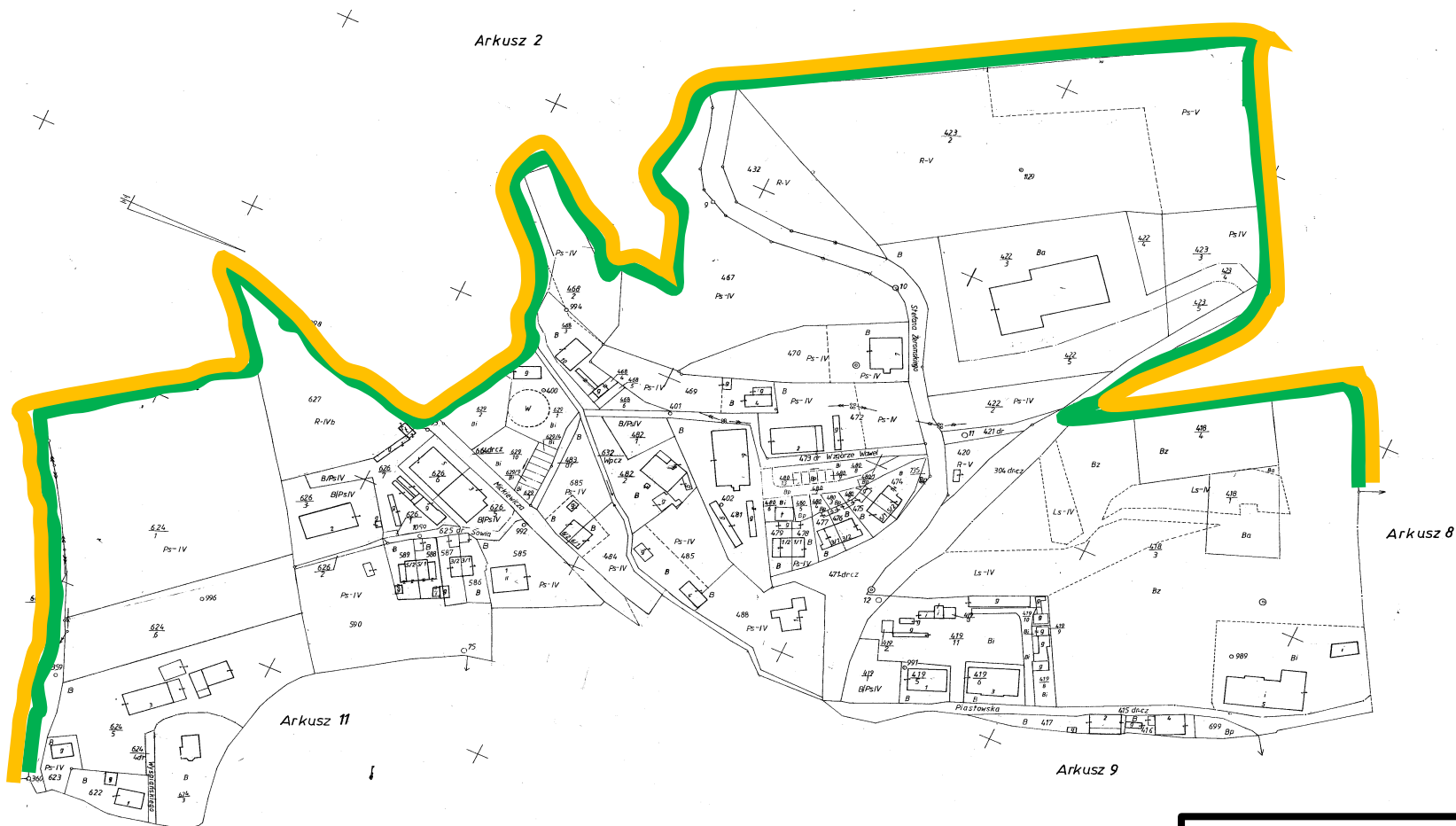


**Mapa obszaru zdegradowanego i rewitalizacji
Gminy Walim
Część 1
Arkusz mapy 1(12)
Skala 1:5000**

Granica obszaru zdegradowanego
Granice obszaru rewitalizacji





SCN. 6642.463.30 B

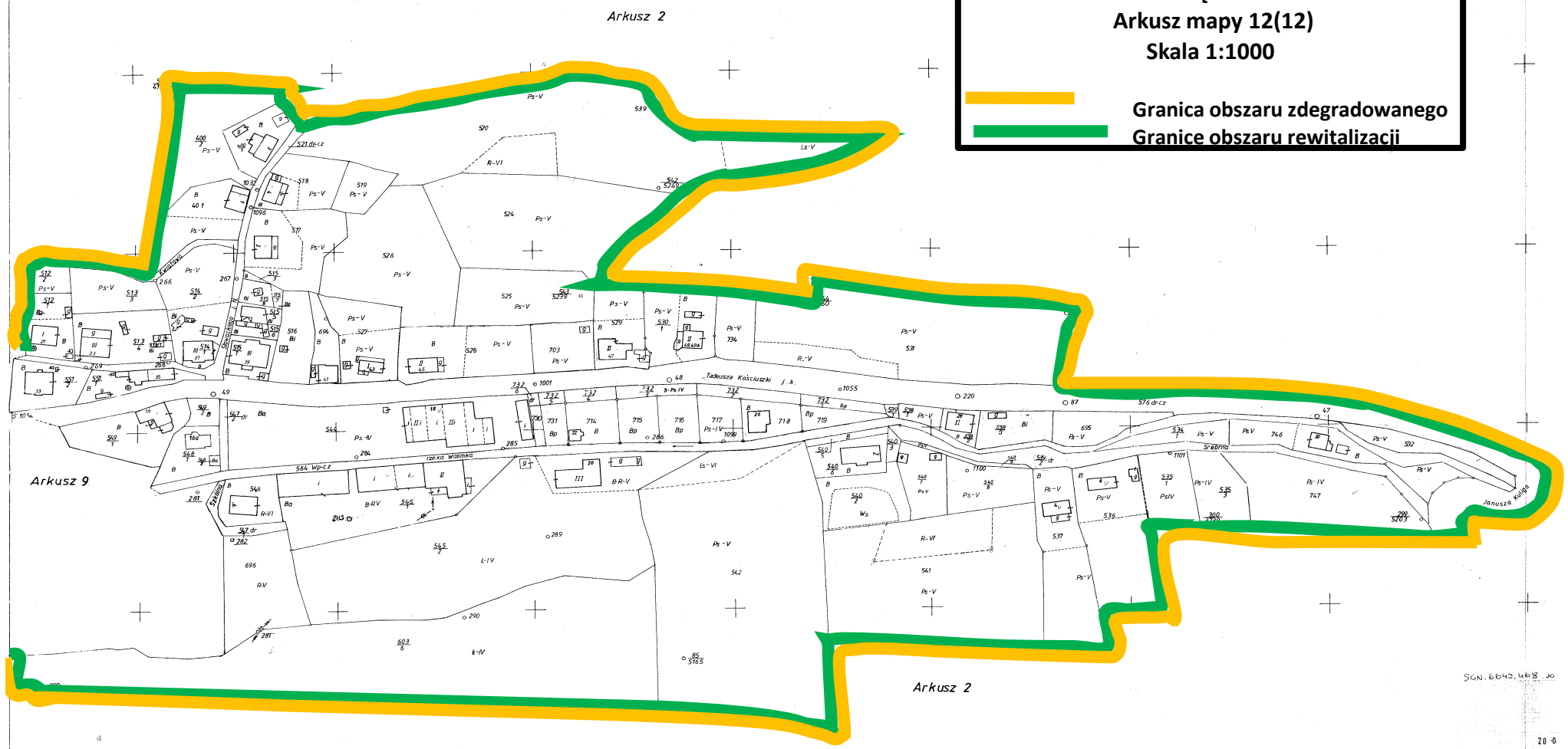


**Mapa obszaru zdegradowanego i rewitalizacji
Gminy Walim
Część 6
Arkusz mapy 10(12)
Skala 1:1000**

Granica obszaru zdegradowanego
Granice obszaru rewitalizacji

Mapa obszaru zdegradowanego i rewitalizacji
Gminy Walim
Część 8
Arkusz mapy 12(12)
Skala 1:1000

 Granica obszaru zdegradowanego
 Granice obszaru rewitalizacji



SGN. 6642.16.8_20