



DZIENNIK URZĘDOWY

WOJEWÓDZTWA DOLNOŚLĄSKIEGO

Wrocław, dnia 2 grudnia 2016 r.

Poz. 5480

UCHWAŁA NR XXXII/688/16 RADY MIEJSKIEJ WROCŁAWIA

z dnia 24 listopada 2016 r.

w sprawie uchwalenia miejscowego planu zagospodarowania przestrzennego w rejonie ulicy gen. Jana Henryka Dąbrowskiego we Wrocławiu

Na podstawie art. 18 ust. 2 pkt 5 ustawy z dnia 8 marca 1990 r. o samorządzie gminnym (Dz. U. z 2016 r. poz. 446 i 1579) i art. 20 ust. 1 ustawy z dnia 27 marca 2003 r. o planowaniu i zagospodarowaniu przestrzennym (Dz. U. z 2016 r. poz. 778, 904, 961, 1250 i 1579) w związku z uchwałą nr XV/278/15 Rady Miejskiej Wrocławia z dnia 3 września 2015 r. w sprawie przystąpienia do sporządzenia miejscowego planu zagospodarowania przestrzennego w rejonie ulicy gen. Jana Henryka Dąbrowskiego we Wrocławiu (Biuletyn Urzędowy Rady Miejskiej Wrocławia z 2015 r. poz. 259), Rada Miejska Wrocławia uchwala, co następuje:

Rozdział 1.

Przepisy ogólne

§ 1. 1. Miejscowy plan zagospodarowania przestrzennego w rejonie ulicy gen. Jana Henryka Dąbrowskiego we Wrocławiu, zwany dalej planem, obejmuje obszar przedstawiony na rysunku planu w skali 1:1000, stanowiącym załącznik nr 1 do uchwały.

2. W planie nie określa się:

- 1) zasad ochrony dóbr kultury współczesnej – ze względu na brak dóbr kultury współczesnej;
- 2) wymagań wynikających z potrzeb kształtowania przestrzeni publicznych – ze względu na brak potrzeby wyznaczania takich przestrzeni;
- 3) granic i sposobów zagospodarowania terenów lub obiektów podlegających ochronie, na podstawie odrębnych przepisów, terenów górniczych, a także obszarów szczególnego zagrożenia powodzią, obszarów osuwania się mas ziemnych, krajobrazów priorytetowych określonych w audycie krajobrazowym oraz w planach zagospodarowania przestrzennego województwa – ze względu na brak takich terenów, obszarów, obiektów oraz krajobrazów priorytetowych;
- 4) szczególnych warunków zagospodarowania terenów oraz ograniczeń w ich użytkowaniu, w tym zakazu zabudowy – ze względu na brak potrzeby takich regulacji;
- 5) sposobu i terminu tymczasowego zagospodarowania, urządzania i użytkowania terenów – ze względu na brak potrzeby takiego zagospodarowania;
- 6) granic obszarów wymagających przeprowadzenia scaleń i podziałów nieruchomości – ze względu na brak potrzeby wyznaczania takich obszarów;
- 7) granic obszarów wymagających rekultywacji – ze względu na brak potrzeby wyznaczania takich obszarów;

- 8) granic terenów pod budowę urządzeń wytwarzających energię z odnawialnych źródeł energii o mocy przekraczającej 100 kW, oraz granic ich stref ochronnych związanych z ograniczeniami w zabudowie, zagospodarowaniu i użytkowaniu terenu oraz występowaniem znaczącego oddziaływania tych urządzeń na środowisko – ze względu na brak potrzeby wyznaczania takich terenów;
- 9) granic terenów pod budowę obiektów handlowych o powierzchni sprzedaży powyżej 2000 m² – ze względu na brak potrzeby wyznaczania takich terenów;
- 10) granic terenów inwestycji celu publicznego o znaczeniu ponadlokalnym, umieszczonych w planie zagospodarowania przestrzennego województwa lub w ostatecznych decyzjach o lokalizacji drogi krajowej, wojewódzkiej lub powiatowej, linii kolejowej o znaczeniu państwowym, lotniska użytku publicznego, inwestycji w zakresie terminalu lub przedsięwzięcia Euro 2012 – ze względu na brak występowania takich terenów;
- 11) granic terenów rekreacyjno-wypoczynkowych oraz terenów służących organizacji imprez masowych – ze względu na brak potrzeby wyznaczania takich terenów;
- 12) granic pomników zagłady oraz ich stref ochronnych – ze względu na brak takich pomników oraz ich stref ochronnych;
- 13) granic terenów zamkniętych i granic stref ochronnych terenów zamkniętych – ze względu na brak takich terenów oraz ich stref ochronnych;
- 14) kolorystyki obiektów budowlanych oraz pokrycia dachów – ze względu na brak potrzeby takich regulacji;
- 15) zasad i warunków sytuowania obiektów małej architektury oraz ogrodzeń, ich gabarytów, standardów jakościowych oraz rodzajów materiałów budowlanych, z jakich mogą być wykonane – ze względu na brak potrzeby takich regulacji;
- 16) minimalnej powierzchni nowo wydzielonych działek budowlanych – ze względu na brak potrzeby takich regulacji.

§ 2. Określenia stosowane w uchwale oznaczają:

- 1) dojazd – dojazd pojazdem samochodowym;
- 2) nieprzekraczalna linia zabudowy – linia ograniczająca fragment terenu, na wyłącznie którym dopuszcza się budynki oraz określone w ustaleniach planu budowlę; linia ta nie dotyczy części obiektów budowlanych znajdujących się w całości pod poziomem terenu, balkonów, wykuszy, loggii, gzymsów, okapów, zadaszeń nad wejściami do budynków, elementów odwodnienia, elementów wystroju elewacji, schodów prowadzących do budynków, pochylni i innych podobnych elementów budynków, których zasięg może być ograniczony w ustaleniach planu;
- 3) obiekt wbudowany w budynek – pomieszczenie lub wyodrębniona grupa powiązanych ze sobą pomieszczeń, stanowiące funkcjonalną całość, należąca do danej kategorii przeznaczenia terenu i znajdujące się w budynku, w którym zajmują nie więcej niż 30% jego powierzchni całkowitej;
- 4) obowiązująca ciągła linia zabudowy – nieprzekraczalna linia zabudowy, na której musi być usytuowana zewnętrzna krawędź zewnętrznej ściany budynku i określonych w ustaleniach planu budowlę na całej długości tej linii, o ile ustalenia planu nie stanowią inaczej; linia ta nie dotyczy przejść i przejazdów bramowych na poziomie terenu;
- 5) parking rowerowy zamknięty – budowla lub budynek albo ich część przeznaczona do przechowywania rowerów i zabezpieczona przed ogólnym dostępem;
- 6) przeznaczenie terenu – obiekty, które jako jedyne są dopuszczone na danym terenie;
- 7) sieci uzbrojenia – przewody wodociągowe i kanalizacyjne, gazociągi, sieci ciepłownicze, linie kablowe sieci telekomunikacyjnej i elektroenergetycznej, oraz inne podobne przewody, a także urządzenia melioracyjne wraz z urządzeniami niezbędnymi do ich funkcjonowania;
- 8) szpaler drzew – pojedynczy lub podwójny szereg drzew, którego przerwanie jest możliwe na skrzyżowaniach oraz w miejscach dojazdu do terenu;
- 9) teren – część obszaru objętego planem wyznaczona liniami rozgraniczającymi, oznaczona symbolem.

§ 3. 1. Integralną częścią planu jest rysunek planu, o którym mowa w § 1 ust. 1.

2. Następujące oznaczenia graficzne na rysunku planu są obowiązującymi ustaleniami planu:

- 1) granice obszaru objętego planem tożsame z granicami strefy ochrony konserwatorskiej, granicami strefy ochrony konserwatorskiej zabytków archeologicznych, granicami obszarów rehabilitacji istniejącej zabudowy i infrastruktury technicznej, granicami obszarów wymagających przekształceń oraz granicami terenów rozmieszczenia inwestycji celu publicznego o znaczeniu lokalnym;
- 2) linia rozgraniczająca teren;
- 3) symbol terenu;
- 4) nieprzekraczalna linia zabudowy;
- 5) obowiązująca ciągła linia zabudowy;
- 6) miejsca zmiany rodzaju linii zabudowy;
- 7) szpaler drzew.

3. Stwierdzenie, że plan nie narusza ustaleń Studium uwarunkowań i kierunków zagospodarowania przestrzennego Wrocławia stanowi załącznik nr 2 do uchwały.

4. Rozstrzygnięcie o sposobie rozpatrzenia uwag do projektu planu stanowi załącznik nr 3 do uchwały.

5. Rozstrzygnięcie o sposobie realizacji, zapisanych w planie, inwestycji z zakresu infrastruktury technicznej, które należą do zadań własnych gminy, oraz zasadach ich finansowania, zgodnie z przepisami o finansach publicznych stanowi załącznik nr 4 do uchwały.

§ 4. 1. Ustala się następujące kategorie przeznaczenia terenu:

- 1) zabudowa mieszkaniowa wielorodzinna – należy przez to rozumieć budynek mieszkalny wielorodzinny zawierający więcej niż 2 mieszkania lub zespół takich budynków, a także części budynków niemieszkalnych, w których znajdują się więcej niż 2 mieszkania, wraz z obiektami towarzyszącymi, nienależącymi do innej kategorii przeznaczenia terenu;
- 2) handel detaliczny małopowierzchniowy A – należy przez to rozumieć obiekty służące sprzedaży detalicznej, przystosowane do przyjmowania klientów, o powierzchni sprzedaży nie większej niż 400 m², oraz punkty sprzedaży zakładów, gier losowych oraz loteryjnych i zakładów sportowych, wraz z obiektami towarzyszącymi, nienależącymi do innej kategorii przeznaczenia terenu, z wyłączeniem stacji paliw;
- 3) gastronomia – należy przez to rozumieć restauracje, bary, kawiarnie, w tym kawiarnie internetowe, cukiernie, koktajl-bary, winiarnie, puby, stołówki, obiekty służące działalności cateringowej, a także obiekty do nich podobne, nienależące do innej kategorii przeznaczenia terenu;
- 4) obiekty upowszechniania kultury – należy przez to rozumieć domy kultury, biblioteki, mediateki, wypożyczalnie filmów, centra informacyjne, kluby, z wyjątkiem muzycznych, wraz z obiektami towarzyszącymi, a także obiekty do nich podobne, nienależące do innej kategorii przeznaczenia terenu;
- 5) pracownie artystyczne – należy przez to rozumieć pomieszczenia lub budynki wyspecjalizowane do potrzeb tworzenia utworów artystycznych, a także obiekty do nich podobne, nienależące do innej kategorii przeznaczenia terenu;
- 6) biura – należy przez to rozumieć budynki lub ich części, w których prowadzi się działalność związaną z zarządzaniem, działaniem organizacji, doradztwem, finansami, ubezpieczeniami, projektowaniem, obsługą nieruchomości, wynajmem, pośrednictwem, prowadzeniem interesów, pracami badawczo-rozwojowymi, archiwizowaniem, działalnością wydawniczą, reklamą, tłumaczeniami, świadczeniem usług turystycznych poza udzielaniem noclegów, przetwarzaniem i przesyłaniem informacji, informatyką, przygotowaniem programów telewizyjnych i radiowych, przyjmowaniem przesyłek, administracją, wymiarem sprawiedliwości, zarządzaniem obroną narodową, policją, strażą pożarną i służbami ochrony, reprezentowaniem państw, instytucjami międzynarodowymi, a także podobną działalność, której nie prowadzi się w budynkach lub ich częściach należących do innych kategorii przeznaczenia terenu;

- 7) obiekty hotelowe – należy przez to rozumieć budynki niemieszkalne zakwaterowania turystycznego, w tym hotele, motele, pensjonaty, domy wycieczkowe, gospody, schroniska, w tym schroniska młodzieżowe, wraz z obiektami towarzyszącymi, a także obiekty do nich podobne, nienależące do innej kategorii przeznaczenia terenu;
- 8) usługi drobne – należy przez to rozumieć obiekty usług szewskich, krawieckich, rymarskich, fotograficznych, introligatorskich, poligraficznych, jubilerskich, lutniczych, fryzjerskich, kosmetycznych, zegarmistrzowskich, pogrzebowych, ślusarskich, stolarskich, obiekty napraw artykułów użytku osobistego i użytku domowego, konserwacji i naprawy sprzętu i wyposażenia biurowego, studia wizażu i odchudzania, łaźnie i sauny, solaria, gabinety masażu, gabinety wróżek i astrologów, pralnie, obiekty wynajmu i wypożyczania przedmiotów ruchomych, a także obiekty do nich podobne, nienależące do innej kategorii przeznaczenia terenu;
- 9) poradnie medyczne – należy przez to rozumieć przychodnie, poradnie, ambulatoria, ośrodki zdrowia, gabinety lekarskie, stacje dializ, zakłady rehabilitacji leczniczej, stacje krwiodawstwa, szkoły rodzenia, gabinety paramedyczne, a także obiekty do nich podobne, nienależące do innej kategorii przeznaczenia terenu;
- 10) pracownie medyczne – należy przez to rozumieć pracownie diagnostyki medycznej, protetyki stomatologicznej i ortodoncji, pracownie ortopedyczne, banki krwi, organów i szpiku kostnego, a także obiekty do nich podobne, nienależące do innej kategorii przeznaczenia terenu;
- 11) obiekty opieki nad dzieckiem – należy przez to rozumieć żłobki, kluby dziecięce, a także obiekty do nich podobne, nienależące do innej kategorii przeznaczenia terenu;
- 12) zakłady lecznicze dla zwierząt;
- 13) edukacja – należy przez to rozumieć przedszkola i szkoły, wraz z obiektami towarzyszącymi, z wyjątkiem szkół wyższych, a także obiekty do nich podobne, nienależące do innej kategorii przeznaczenia terenu;
- 14) obiekty kształcenia dodatkowego – należy przez to rozumieć obiekty, w których prowadzone jest kształcenie dodatkowe lub uzupełniające, w tym kursy i szkolenia oraz działalność wspomagająca proces nauczania, wraz z obiektami towarzyszącymi, a także obiekty do nich podobne, nienależące do innej kategorii przeznaczenia terenu;
- 15) produkcja drobna – należy przez to rozumieć niewielkie obiekty związane z prowadzeniem działalności wytwórczej, takie jak piekarnie, lodziarnie, wyrób produktów cukierniczych i ciastkarskich, zakłady poligraficzne, w tym obiekty przystosowane do przyjmowania klientów, wraz z obiektami towarzyszącymi, a także obiekty do nich podobne, nienależące do innej kategorii przeznaczenia terenu;
- 16) obiekty do parkowania;
- 17) skwery;
- 18) place zabaw;
- 19) terenowe urządzenia sportowe – należy przez to rozumieć niekryte urządzenia do uprawiania sportu i rekreacji, w tym kąpieliska i plaże, wraz z obiektami towarzyszącymi, nienależącymi do innej kategorii przeznaczenia terenu;
- 20) kryte urządzenia sportowe – należy przez to rozumieć kryte w całości lub w części urządzenia do uprawiania sportu wraz z obiektami towarzyszącymi, nienależącymi do innej kategorii przeznaczenia terenu;
- 21) stacje transformatorowe;
- 22) stacje gazowe;
- 23) obiekty infrastruktury wodociągowej – należy przez to rozumieć studnie publiczne, urządzenia służące do ujmowania i magazynowania wód, pompownie wód, hydrofornie, urządzenia regulujące ciśnienie wody, a także obiekty do nich podobne, nienależące do innej kategorii przeznaczenia terenu;
- 24) obiekty infrastruktury kanalizacyjnej – należy przez to rozumieć wyloty urządzeń kanalizacyjnych służących do wprowadzania ścieków do wód lub do ziemi, urządzenia podczyszczające i oczyszczające

ścieki oraz przepompownie ścieków, a także obiekty do nich podobne, nienależące do innej kategorii przeznaczenia terenu.

2. Ustala się następujące grupy kategorii przeznaczenia terenu:

- 1) usługi I – grupa obejmuje kategorie:
 - a) handel detaliczny małopowierzchniowy A,
 - b) gastronomia,
 - c) obiekty upowszechniania kultury,
 - d) pracownie artystyczne,
 - e) biura,
 - f) obiekty hotelowe,
 - g) usługi drobne,
 - h) poradnie medyczne,
 - i) pracownie medyczne,
 - j) obiekty opieki nad dzieckiem,
 - k) zakłady lecznicze dla zwierząt,
 - l) edukacja,
 - m) obiekty kształcenia dodatkowego,
 - n) produkcja drobna;

- 2) obiekty infrastruktury technicznej:
 - a) stacje transformatorowe,
 - b) stacje gazowe,
 - c) obiekty infrastruktury wodociągowej,
 - d) obiekty infrastruktury kanalizacyjnej.

3. Na każdym terenie dopuszcza się zieleń i urządzenia budowlane towarzyszące kategoriom przeznaczenia dopuszczonym na tym terenie.

Rozdział 2.

Ustalenia dla całego obszaru objętego planem

§ 5. W ramach przeznaczenia usługi drobne nie dopuszcza się obiektów usług pogrzebowych, ślusarskich i stolarskich, a także obiektów do nich podobnych, nienależących do innej kategorii przeznaczenia terenu.

§ 6. Obowiązują następujące ustalenia dotyczące ukształtowania zabudowy i zagospodarowania terenów:

- 1) obszar objęty planem stanowi obszar zabudowy śródmiejskiej, zgodnie z przepisami w sprawie warunków technicznych, jakim powinny odpowiadać budynki i ich usytuowanie;
- 2) poza zasadami usytuowania budynku określonymi w przepisach odrębnych, dopuszcza się sytuowanie budynku zwróconego ścianą bez otworów okiennych lub drzwiowych w stronę granicy z sąsiednią działką budowlaną w odległości 1,5 m od tej granicy lub bezpośrednio przy tej granicy;
- 3) kąt nachylenia połaci dachowej może być równy lub większy od 0°;
- 4) dla obiektów infrastruktury technicznej nie obowiązują linie zabudowy oraz ustalenia dla terenów dotyczące:
 - a) udziału powierzchni zabudowy w powierzchni działki budowlanej,
 - b) wskaźnika intensywności zabudowy,

c) udziału powierzchni terenu biologicznie czynnego w powierzchni działki budowlanej.

§ 7. Obowiązują następujące ustalenia dotyczące ochrony i kształtowania środowiska i krajobrazu oraz ochrony przyrody:

- 1) na powierzchniach niezabudowanych i nieutwardzonych obowiązuje zieleń lub teren biologicznie czynny;
- 2) zgodnie z przepisami dotyczącymi ochrony środowiska w zakresie ochrony przed hałasem, teren oznaczony na rysunku planu symbolem 1MW-U należy do terenów w strefie śródmiejskiej miast powyżej 100 tysięcy mieszkańców.

§ 8. 1. W odniesieniu do budynków ujętych w ewidencji zabytków, oznaczonych na rysunku planu, przedmiotem ochrony są:

- 1) bryły;
- 2) gabaryty;
- 3) artykulacje elewacji.

2. Ustala się strefę ochrony konserwatorskiej na całym obszarze objętym planem.

3. W strefie ochrony konserwatorskiej, o której mowa w ust. 2, przedmiotem ochrony są:

- 1) historyczny układ urbanistyczny Przedmieścia Oławskiego wpisany do rejestru zabytków;
- 2) budynki ujęte w ewidencji zabytków, oznaczone na rysunku planu.

4. Ustala się strefę ochrony konserwatorskiej zabytków archeologicznych na całym obszarze objętym planem.

§ 9. 1. Dopuszcza się wyłącznie następujące reklamy:

- 1) służące informacji o obiektach historycznych, przyrodniczych i informacji turystycznej;
- 2) szyldy na budynkach;
- 3) urządzenia reklamowe w formie wolno stojących słupów ogłoszeniowo-reklamowych.

2. Wymiar pionowy reklam, o których mowa w ust. 1 pkt 1, mierzony od poziomu terenu przy reklamie do najwyższego punktu reklamy, nie może być większy niż 3 m, a powierzchnia służąca ekspozycji reklamy nie może być większa niż 3 m².

3. Wymiar pionowy wolno stojących słupów ogłoszeniowo-reklamowych, o których mowa w ust. 1 pkt 3, mierzony od poziomu terenu przy słupie do najwyższego punktu słupa, nie może być większy niż 5 m, a powierzchnia jego rzutu na płaszczyznę poziomą musi zawierać się w okręgu o średnicy nie większej niż 1,5 m.

4. Nie dopuszcza się reklam w technologii ledowej i podobnej.

§ 10. Wyznacza się granice obszarów rehabilitacji istniejącej zabudowy i infrastruktury technicznej tożsame z granicami obszaru objętego planem.

§ 11. Wyznacza się granice obszarów wymagających przekształceń tożsame z granicami obszaru objętego planem.

§ 12. Wyznacza się granice terenów rozmieszczenia inwestycji celu publicznego o znaczeniu lokalnym tożsame z granicami obszaru objętego planem.

§ 13. Obowiązują następujące ustalenia dotyczące zasad scalania i podziału nieruchomości:

- 1) dopuszcza się scalanie i podział nieruchomości;
- 2) powierzchnia działki nie może być mniejsza niż 2 m²;
- 3) szerokość frontu działki nie może być mniejsza niż 2 m;
- 4) kąt położenia granicy działki w stosunku do pasa drogowego nie może być mniejszy niż 80°.

§ 14. Na terenie w strefach zamieszkania i strefach ruchu obowiązują miejsca postojowe przeznaczone do parkowania pojazdów zaopatrzonych w kartę parkingową co najmniej w liczbie:

- 1) 1 miejsce postojowe – jeżeli liczba miejsc wynosi od 6 do 15;
- 2) 2 miejsca postojowe – jeżeli liczba miejsc wynosi od 16 do 40;
- 3) 3 miejsca postojowe – jeżeli liczba miejsc wynosi od 41 do 100;
- 4) 4% ogólnej liczby miejsc postojowych jeżeli ogólna liczba miejsc wynosi więcej niż 100.

§ 15. Obowiązują następujące ustalenia dotyczące systemów infrastruktury technicznej:

- 1) dopuszcza się sieci uzbrojenia;
- 2) przewody wodociągowe i kanalizacyjne, gazociągi, sieci ciepłownicze, linie kablowe sieci telekomunikacyjnej i elektroenergetycznej, oraz inne podobne przewody dopuszcza się wyłącznie jako podziemne;
- 3) zaopatrzenie w wodę dopuszcza się wyłącznie z sieci wodociągowej;
- 4) odprowadzenie ścieków komunalnych dopuszcza się wyłącznie siecią kanalizacyjną;
- 5) odprowadzenie wód opadowych i roztopowych dopuszcza się wyłącznie siecią kanalizacyjną;
- 6) przy odprowadzaniu wód opadowych i roztopowych należy uwzględnić rozwiązania polegające na zagospodarowaniu tych wód w miejscu opadu, w szczególności poprzez gospodarcze wykorzystanie, odparowanie, rozsączanie do gruntu lub retencjonowanie na działce budowlanej wraz ze spowolnieniem ich odpływu do odbiornika.

§ 16. Określa się wysokość stawki procentowej, na podstawie której ustala się opłatę, o której mowaw art. 36 ust. 4 ustawy z dnia 27 marca 2003 r. o planowaniu i zagospodarowaniu przestrzennym, na 3%.

Rozdział 3. Ustalenia dla terenów

§ 17. 1. Dla terenu oznaczonego na rysunku planu symbolem 1MW-U ustala się przeznaczenie:

- 1) zabudowa mieszkaniowa wielorodzinna;
- 2) usługi I;
- 3) kryte urządzenia sportowe;
- 4) skwery;
- 5) place zabaw;
- 6) terenowe urządzenia sportowe;
- 7) obiekty do parkowania;
- 8) obiekty infrastruktury technicznej.

2. Na terenie, o którym mowa w ust. 1, obowiązują następujące ustalenia dotyczące ukształtowania zabudowy i zagospodarowania terenu:

- 1) zabudowę mieszkaniową wielorodzinną dopuszcza się wyłącznie powyżej pierwszej kondygnacji nadziemnej, z zastrzeżeniem pkt 2;
- 2) ustalenie pkt 1 nie dotyczy obiektów wpisanych do ewidencji zabytków;
- 3) powierzchnia użytkowa produkcji drobnej nie może być większa niż 150 m²;
- 4) wymiar pionowy budynku lub budowli przekrytej dachem, mierzony od poziomu terenu przy budynku lub budowli do najwyższego punktu pokrycia dachu:
 - a) nie może być większy niż 23 m,
 - b) nie może być mniejszy niż 17 m, z zastrzeżeniem pkt 5;

- 5) ustalenie pkt 4 lit. b nie dotyczy obiektów wpisanych do ewidencji zabytków;
- 6) wymiar pionowy budowli nieprzekrytej dachem, mierzony od poziomu terenu przy budowlu do jej najwyższego punktu, nie może być większy niż 5 m;
- 7) udział powierzchni zabudowy w powierzchni działki budowlanej nie może być większy niż 65%;
- 8) wartość wskaźnika intensywności zabudowy może być równa lub większa od 0, przy czym nie może przekroczyć wartości 4,5;
- 9) dla zabudowy mieszkaniowej wielorodzinnej powierzchnia terenu biologicznie czynnego musi stanowić co najmniej 20% powierzchni działki budowlanej;
- 10) obowiązuje stosowanie rozwiązań technicznych w budynkach mieszkalnych wzdłuż ulicy Dąbrowskiego, które zapewniają w nich właściwe warunki akustyczne;
- 11) obowiązuje szpaler drzew na odcinku wskazanym na rysunku planu.

3. Na terenie, o którym mowa w ust. 1, obowiązują następujące ustalenia dotyczące systemu transportowego:

- 1) dojazd do terenu dopuszcza się wyłącznie od ulicy Dąbrowskiego;
- 2) obowiązują miejsca postojowe dla samochodów osobowych towarzyszące poszczególnym kategoriom przeznaczenia terenu co najmniej w liczbie ustalonej zgodnie z następującymi wskaźnikami:
 - a) dla zabudowy mieszkaniowej wielorodzinnej – 0,4 miejsca postojowego na 1 mieszkanie,
 - b) dla obiektów hotelowych – 30 miejsc postojowych na 100 pokoi hotelowych;
- 3) obowiązują miejsca postojowe dla rowerów towarzyszące poszczególnym kategoriom przeznaczenia terenu co najmniej w liczbie ustalonej zgodnie z następującymi wskaźnikami:
 - a) dla zabudowy mieszkaniowej wielorodzinnej – 0,5 miejsca postojowego na 1 mieszkanie,
 - b) dla handlu detalicznego małopowierzchniowego A – 2 miejsca postojowe na 100 m² powierzchni użytkowej,
 - c) dla obiektów upowszechniania kultury oraz wystaw i ekspozycji i krytych urządzeń sportowych – 3 miejsca postojowe na 100 m² powierzchni użytkowej,
 - d) dla biur i obiektów kształcenia dodatkowego – 1,5 miejsca postojowego na 100 m² powierzchni użytkowej,
 - e) dla obiektów opieki nad dzieckiem oraz edukacji – 1 miejsce postojowe na 1 oddział;
- 4) miejsca postojowe, o których mowa w pkt 2 i 3, należy usytuować na terenie, na którym usytuowany jest obiekt, któremu te miejsca towarzyszą;
- 5) co najmniej 30% miejsc postojowych, o których mowa w pkt 3 lit. a, należy usytuować w parkingach rowerowych zamkniętych.

Rozdział 4. Przepisy końcowe

§ 18. Traci moc uchwała nr XVII/529/00 Rady Miejskiej Wrocławia z dnia 20 stycznia 2000 r. w sprawie uchwalenia miejscowego planu zagospodarowania przestrzennego rejonu Przedmieścia Świdnickiego we Wrocławiu (Dz. Urz. Woj. Doln. nr 12, poz. 219, z późn. zm.¹⁾) na obszarze objętym planem.

¹⁾ Zmiany wymienionej uchwały zostały ogłoszone w: Dz. Urz. Woj. Doln. z 2002 r. Nr 248, poz. 3464, z 2004 r. Nr 75, poz. 1467, z 2005 r. Nr 26, poz. 604, Nr 32, poz. 439, z 2007 r. Nr 173, poz. 2217, z 2008 r. Nr 176, poz. 1979, Nr 214, poz. 2396, z 2010 r. Nr 138, poz. 2123, Nr 148, poz. 2323, z 2013 r. poz. 6564, z 2014 r. poz. 2639 i 2789 oraz z 2015 r. poz. 5373.

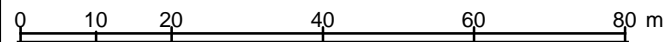
§ 19. Wykonanie uchwały powierza się Prezydentowi Wrocławia.

§ 20. Uchwała wchodzi w życie po upływie 14 dni od dnia ogłoszenia w Dzienniku Urzędowym Województwa Dolnośląskiego.

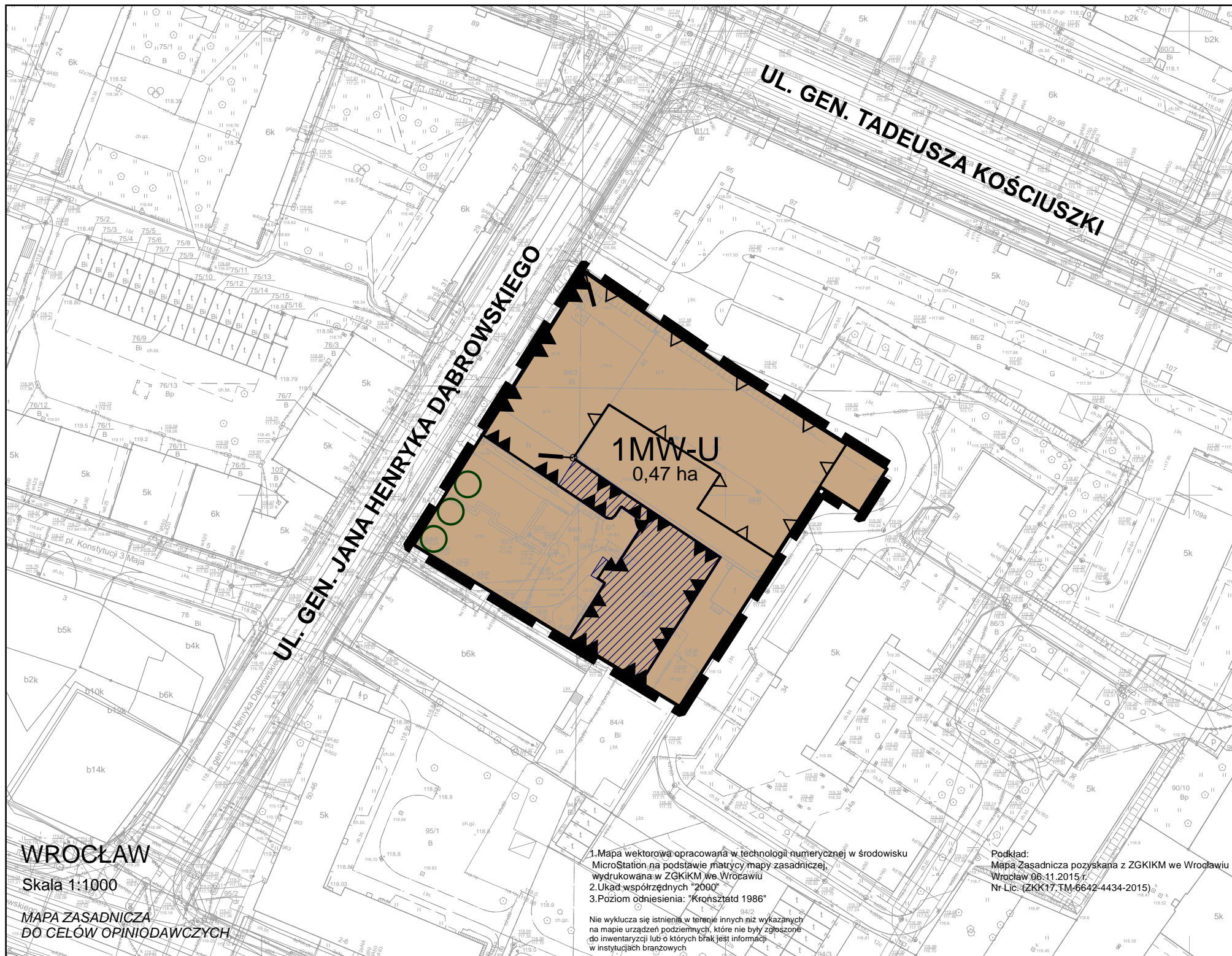
Wiceprzewodniczący Rady Miejskiej Wrocławia:
J. Skoczylas

Załącznik nr 1
RYSUNEK PLANU

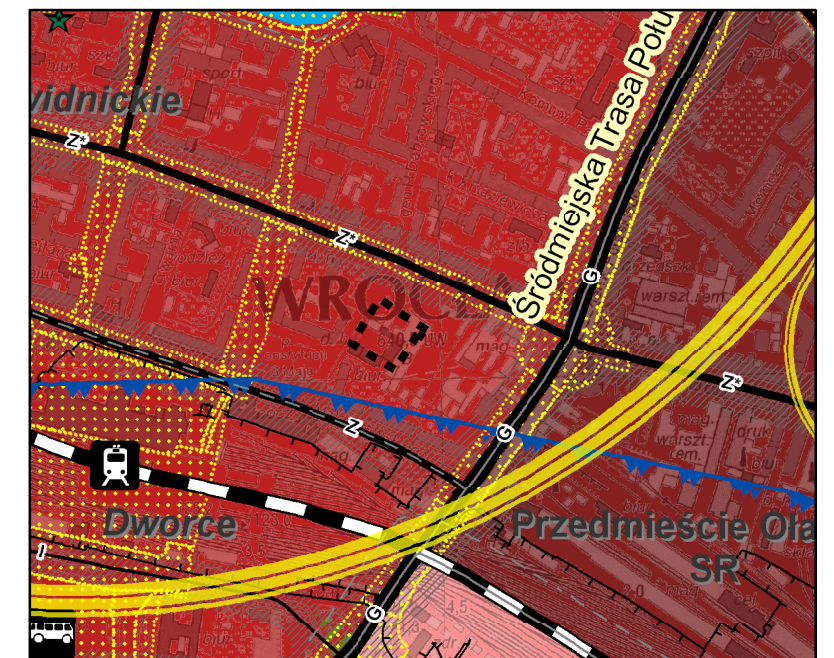
SKALA 1:1000



MIEJSCOWY PLAN ZAGOSPODAROWANIA PRZESTRZENNEGO W REJONIE ULICY GEN. JANA HENRYKA DĄBROWSKIEGO WE WROCŁAWIU




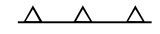








WYRYS ZE STUDYUM UWARUNKOWAŃ I KIERUNKÓW
ZAGOSPODAROWANIA PRZESTRZENNEGO WROCŁAWIA
Przyjętego uchwałą nr LIV/3249/06
Rady Miejskiej Wrocławia z dnia 6 lipca 2006 r.
wraz ze zmianą przyjętą uchwałą nr L/1467/10
Rady Miejskiej Wrocławia z dnia 20 maja 2010 r.



■ granica obszaru objętego planem skala 1:10000

LEGENDA

-  granice obszaru objętego planem tożsame z granicami strefy ochrony konserwatorskiej, granicami strefy ochrony konserwatorskiej zabytków archeologicznych, granicami obszarów rehabilitacji istniejącej zabudowy i infrastruktury technicznej, granicami obszarów wymagających przekształceń oraz granicami terenów rozmieszczenia inwestycji celu publicznego o znaczeniu lokalnym
-  linia rozgraniczająca teren
-  1MW-U symbol terenu
-  nieprzekraczalna linia zabudowy
-  obowiązująca ciągła linia zabudowy
-  miejsca zmiany rodzaju linii zabudowy
-  szpaler drzew
-  obiekty wpisane do ewidencji zabytków
-  MW-U teren zabudowy mieszkaniowej wielorodzinnej i usług
-  0,47ha powierzchnia terenu

WROCŁAW

Skala 1:1000

MAPA ZASADNICZA
DO CELÓW OPINIODAWCZYCH

1. Mapa wektorowa opracowana w technologii numerycznej w środowisku MicroStation na podstawie matrycy mapy zasadniczej wydrukowana w ZGKiKM we Wrocławiu
2. Układ współrzędnych "2000"
3. Poziom odniesienia: "Kronsztadt 1986"

Podkład:
Mapa Zasadnicza pozyskana z ZGKiKM we Wrocławiu
Wrocław 06.11.2015 r.
Nr Lic. (ZKK17.TM-6642-4434-2015)

Nie wyklucza się istnienia w terenie innych niż wykazanych na mapie urządzeń podziemnych, które nie były zgłoszone do inwentaryzacji lub o których brak jest informacji w instytucjach branżowych

Załącznik nr 2
do uchwały nr XXXII/688/16
Rady Miejskiej Wrocławia
z dnia 24 listopada 2016 r.

Stwierdzenie, że plan nie narusza ustaleń Studium uwarunkowań i kierunków zagospodarowania przestrzennego Wrocławia

Rada Miejska Wrocławia stwierdza, że miejscowy plan zagospodarowania przestrzennego w rejonie ulicy gen. Jana Henryka Dąbrowskiego we Wrocławiu nie narusza ustaleń Studium uwarunkowań i kierunków zagospodarowania przestrzennego Wrocławia przyjętego uchwałą nr LIV/3249/06 z dnia 6 lipca 2006 r. (Biuletyn Urzędowy Rady Miejskiej Wrocławia Nr 8, poz. 253), wraz ze zmianą przyjętą uchwałą nr L/1467/10 Rady Miejskiej Wrocławia z dnia 20 maja 2010 r. (Biuletyn Urzędowy Rady Miejskiej Wrocławia Nr 5, poz. 116).

Załącznik nr 3
do uchwały nr XXXII/688/16
Rady Miejskiej Wrocławia
z dnia 24 listopada 2016 r.

Rozstrzygnięcie o sposobie rozpatrzenia uwag do projektu planu

Do projektu miejscowego planu zagospodarowania przestrzennego w rejonie ulicy gen. Jana Henryka Dąbrowskiego we Wrocławiu nie wniesiono uwag.

Załącznik nr 4
do uchwały nr XXXII/688/16
Rady Miejskiej Wrocławia
z dnia 24 listopada 2016 r.

Rozstrzygnięcie o sposobie realizacji, zapisanych w planie, inwestycji z zakresu infrastruktury technicznej, które należą do zadań własnych gminy, oraz zasadach ich finansowania, zgodnie z przepisami o finansach publicznych

Inwestycje z zakresu infrastruktury technicznej, które należą do zadań własnych gminy będą finansowane z budżetu gminy, w tym ze środków pozyskiwanych z funduszy Unii Europejskiej, a także ze środków zewnętrznych.