



# DZIENNIK URZĘDOWY

## WOJEWÓDZTWA DOLNOŚLĄSKIEGO

---

Wrocław, dnia 3 sierpnia 2017 r.

Poz. 3440

### UCHWAŁA NR XXXII/208/17 RADY GMINY DOMANIÓW

z dnia 26 lipca 2017

#### **w sprawie uchwalenia miejscowego planu zagospodarowania przestrzennego dla obszaru położonego w obrębie ewidencyjnym Grodziszowice w gminie Domaniów**

Na podstawie art. 18 ust. 2 pkt. 5 ustawy z dnia 8 marca 1990 roku o samorządzie gminnym (t.j. Dz. U. z 2016 r. poz. 446 ze zm.) oraz art. 20 ust. 1 ustawy z dnia 27 marca 2003 r. o planowaniu i zagospodarowaniu przestrzennym (t.j. Dz. U. z 2017 r. poz. 1073) oraz w związku z uchwałą nr XXIV/138/16 Rady Gminy Domaniów z dnia 16 listopada 2016 r. w sprawie przystąpienia do sporządzenia miejscowego planu zagospodarowania przestrzennego dla obszaru położonego w obrębie ewidencyjnym Grodziszowice w gminie Domaniów, po stwierdzeniu, że plan nie narusza ustaleń Studium uwarunkowań i kierunków zagospodarowania przestrzennego gminy Domaniów przyjętego uchwałą nr XXIX/164/01 Rady Gminy Domaniów z dnia 11 września 2001 r., zmienionego uchwałą nr XLIII/206/10 z dnia 19 maja 2010 r., uchwałą nr XLIV/292/14 z dnia 15 kwietnia 2014 r., uchwałą nr V/27/15 z dnia 18 marca 2015 r., Rada Gminy Domaniów uchwała co następuje:

#### **Rozdział 1. Przepisy ogólne**

**§ 1. 1.** Uchwała się miejscowy plan zagospodarowania przestrzennego dla obszaru położonego w obrębie ewidencyjnym Grodziszowice w gminie Domaniów, zwany dalej planem, obejmujący obszar w granicach przedstawionych na rysunku planu stanowiącym załącznik nr 1 do uchwały.

2. Załączniki do planu stanowią:

- 1) rysunek planu w skali 1:1000 stanowiący załącznik nr 1, będący integralną częścią uchwały;
- 2) rozstrzygnięcie o sposobie rozpatrzenia uwag wniesionych do projektu planu, stanowiące załącznik nr 2 do uchwały;
- 3) rozstrzygnięcie o sposobie realizacji, zapisanych w planie, inwestycji z zakresu infrastruktury technicznej, które należą do zadań własnych gminy oraz zasadach ich finansowania, zgodnie z przepisami o finansach publicznych, stanowiące załącznik nr 3 do uchwały.

**§ 2.** Ze względu na brak występowania w obszarze objętym ustaleniami planu przedmiotu poniższych regulacji, w planie nie określa się:

- 1) zasad ochrony dóbr kultury współczesnej;
- 2) wymagań wynikających z potrzeb kształtowania przestrzeni publicznych;
- 3) granic i sposobów zagospodarowania terenów górniczych, obszarów szczególnego zagrożenia powodzią, obszarów osuwania się mas ziemnych, krajobrazów priorytetowych określonych w audycie krajobrazowym oraz planach zagospodarowania województwa;
- 4) sposobu i terminu tymczasowego zagospodarowania, urządzania i użytkowania terenów.

§ 3. Ilekroć w planie jest mowa o:

- 1) **dachu płaskim** – należy przez to rozumieć dach o kącie nachylenia połaci dachowych nie większym niż 12°;
- 2) **infrastrukturze technicznej** – należy przez to rozumieć naziemne lub podziemne przewody lub urządzenia: wodociągowe, kanalizacyjne, ciepłownicze, elektryczne, gazowe lub telekomunikacyjne;
- 3) **nieprzekraczalnej linii zabudowy** – należy przez to rozumieć najmniejszą dopuszczalną odległość obiektów budowlanych od zewnętrznej krawędzi jezdni drogi obsługującej teren lub od określonej w ustaleniach szczegółowych linii rozgraniczającej, przy czym powyższa zasada nie dotyczy infrastruktury technicznej;
- 4) **wysokości zabudowy** – należy przez to rozumieć:
  - a) wysokość budynków,
  - b) wysokość obiektów budowlanych, które nie są budynkami – mierzoną od średniego poziomu terenu rodzimego na obrysie obiektu do najwyższej położonej części tego obiektu,
- 5) **symbolu** - należy przez to rozumieć oznaczenie literowe terenu i numer wyróżniający go spośród innych terenów;
- 6) **uchwale** – należy przez to rozumieć niniejszą uchwałę.

§ 4. Następujące oznaczenia graficzne na rysunku planu są obowiązującymi ustaleniami planu:

- 1) granica obszaru objętego planem tożsama z granicą strefy ochrony konserwatorskiej "OW" dla zabytków archeologicznych równoznaczna z obszarem ujętym w wykazie dla zabytków archeologicznych;
- 2) linie rozgraniczające tereny o różnym przeznaczeniu lub różnych zasadach zagospodarowania;
- 3) nieprzekraczalna linia zabudowy;
- 4) przeznaczenie terenu wraz z ich symbolem;
- 5) zabytek archeologiczny;
- 6) wymiary.

§ 5. Na obszarze objętym planem ustala się stawkę procentową stanowiącą podstawę określenia opłaty, o której mowa w art. 36 ust. 4 ustawy z dnia 27 marca 2003 roku o planowaniu i zagospodarowaniu przestrzennym, w wysokości 20%.

§ 6. Na obszarze objętym planem w zakresie ochrony środowiska obowiązują następujące ustalenia:

- 1) na powierzchniach niezabudowanych i nieutwardzonych obowiązuje zieleń jako teren biologicznie czynny;
- 2) tymczasowe gromadzenie w pojemnikach odpadów komunalnych powstałych jedynie na terenie;
- 3) gromadzenie i usuwanie odpadów komunalnych na zasadach określonych w przepisach szczególnych oraz gminnych przepisach porządkowych;
- 4) odprowadzanie wód opadowych i roztopowych z terenów utwardzonych zgodnie z przepisami odrębnymi;
- 5) działalność przedsięwzięć lokalizowanych na przedmiotowym obszarze nie może powodować ponadnormatywnego obciążenia środowiska naturalnego poza granicami działki, do której inwestor posiada tytuł prawny.

§ 7. Na terenie planu dopuszcza się zieleń, zgodnie z przepisami odrębnymi.

§ 8. 1. Obejmuje się ochroną konserwatorską zabytki archeologiczne nr AZP 13/64/85-29 i AZP 15/66/85-29 oznaczone na rysunku planu.

2. W obrębie zabytków archeologicznych, o których mowa w ust. 1, zamierzenia inwestycyjne wymagają przeprowadzenia badań archeologicznych, zgodnie z przepisami odrębnymi.

§ 9. Na całym obszarze planu obowiązują następujące ustalenia w zakresie ochrony zabytków archeologicznych:

- 1) z uwagi na domniemanie zawartości reliktyw archeologicznych (w sąsiedztwie nagromadzenia udokumentowanych stanowisk archeologicznych), wprowadza się strefę ochrony konserwatorskiej zabytków archeologicznych;
- 2) dla inwestycji związanych z pracami ziemnymi obowiązuje przeprowadzenie badań archeologicznych, zgodnie z przepisami odrębnymi dotyczącymi ochrony zabytków.

**§ 10. 1.** Na obszarze objętym planem, w zakresie zasad obsługi infrastruktury technicznej ustala się:

- 1) odprowadzanie wód opadowych i roztopowych z połąci dachowych i nawierzchni utwardzonych zgodnie z przepisami odrębnymi;
- 2) zaopatrzenie w energię elektryczną z dystrybucyjnych sieci elektroenergetycznych, zgodnie z przepisami odrębnymi;
- 3) gospodarka odpadami na zasadach określonych w przepisach odrębnych.

2. Na obszarze objętym planem w zakresie zasad obsługi infrastruktury technicznej dopuszcza się:

- 1) sieci dystrybucyjne, z wyłączeniem sieci elektroenergetycznych wysokiego napięcia oraz sieci gazowych wysokiego ciśnienia;
- 2) indywidualne rozwiązania w zakresie odprowadzania ścieków, zgodnie z przepisami odrębnymi.

3. Na obszarze objętym planem nie dopuszcza się lokalizacji urządzeń wytwarzających energię z odnawialnych źródeł energii o mocy przekraczającej 100 kW.

**§ 11.** Na obszarze objętym planem w zakresie rozbudowy i budowy systemu komunikacji obowiązuje:

- 1) lokalizacja miejsc do parkowania na działkach budowlanych, na których lokalizowana jest inwestycja, realizowanych jako obiekty na terenie;
- 2) liczba miejsc przeznaczonych do parkowania pojazdów zaopatrzonych w kartę parkingową nie może być mniejsza niż wynikająca z przepisów odrębnych.

## **Rozdział 2.**

### **Przepisy szczegółowe**

**§ 12. 1.** Dla terenu oznaczonego na rysunku planu symbolem **1T** ustala się zasady określone w niniejszym paragrafie.

2. W zakresie przeznaczenia terenu obowiązuje: infrastruktura techniczna – radiokomunikacja rozumiana, jako tereny, na których zlokalizowane są obiekty i urządzenia służące do przesyłania sygnałów telekomunikacyjnych i radiowych, w szczególności maszt radiokomunikacyjny.

3. W zakresie kształtowania zabudowy obowiązuje:

- 1) wysokość zabudowy nie większa niż 4,0 m z zastrzeżeniem ust. 4;
- 2) nieprzekraczalna linia zabudowy określona, jak na rysunku planu w odległości od 2,5 m do 6,3 m od linii rozgraniczającej teren 1T od drogi publicznej zlokalizowanej poza granicami obszaru objętego planem;
- 3) dach płaski.

4. W zakresie kształtowania zabudowy dopuszcza się budowle związane z radiokomunikacją o wysokości zabudowy nie większej niż 50,0 m.

5. W zakresie zagospodarowania terenu i kształtowania ładu przestrzennego obowiązuje:

- 1) intensywność zabudowy nie mniejsza niż 0,01 i nie większa niż 0,6;
- 2) powierzchnia zabudowy nie większa niż 60% powierzchni działki;
- 3) powierzchnia biologicznie czynna nie mniejsza niż 20% powierzchni działki budowlanej.

6. W zakresie zasad ochrony dziedzictwa kulturowego i zabytków obowiązują ustalenia zawarte w §8 i §9.

7. W zakresie miejsc do parkowania obowiązuje urządzenie nie mniej niż 1 miejsca.

8. W zakresie obsługi komunikacyjnej obowiązuje obsługa z drogi publicznej zlokalizowanej poza granicami obszaru objętego planem.

9. W zakresie zasad i warunków scalania i podziału nieruchomości obowiązują:

- 1) powierzchnia działki nie mniejsza niż 1 000 m<sup>2</sup>;
- 2) szerokość frontu działki nie mniejsza niż 10,0 m;
- 3) kąt położenia granic w stosunku do pasa drogowego winien wynosić powyżej 5°.

**Rozdział 3.**  
**Przepisy końcowe**

§ 13. Wykonanie uchwały powierza się Wójtowi Gminy Domaniów.

§ 14. Uchwała wchodzi w życie po upływie 14 dni od dnia ogłoszenia w Dzienniku Urzędowym Województwa Dolnośląskiego.

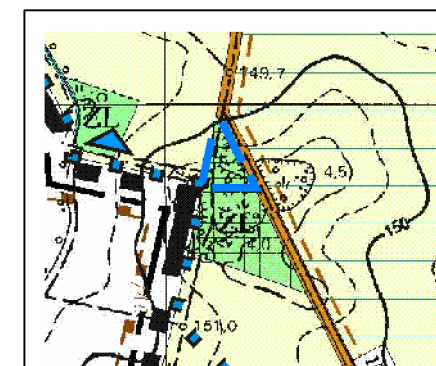


Przewodniczący Rady Gminy Domaniów:

*Z. Żygadło*

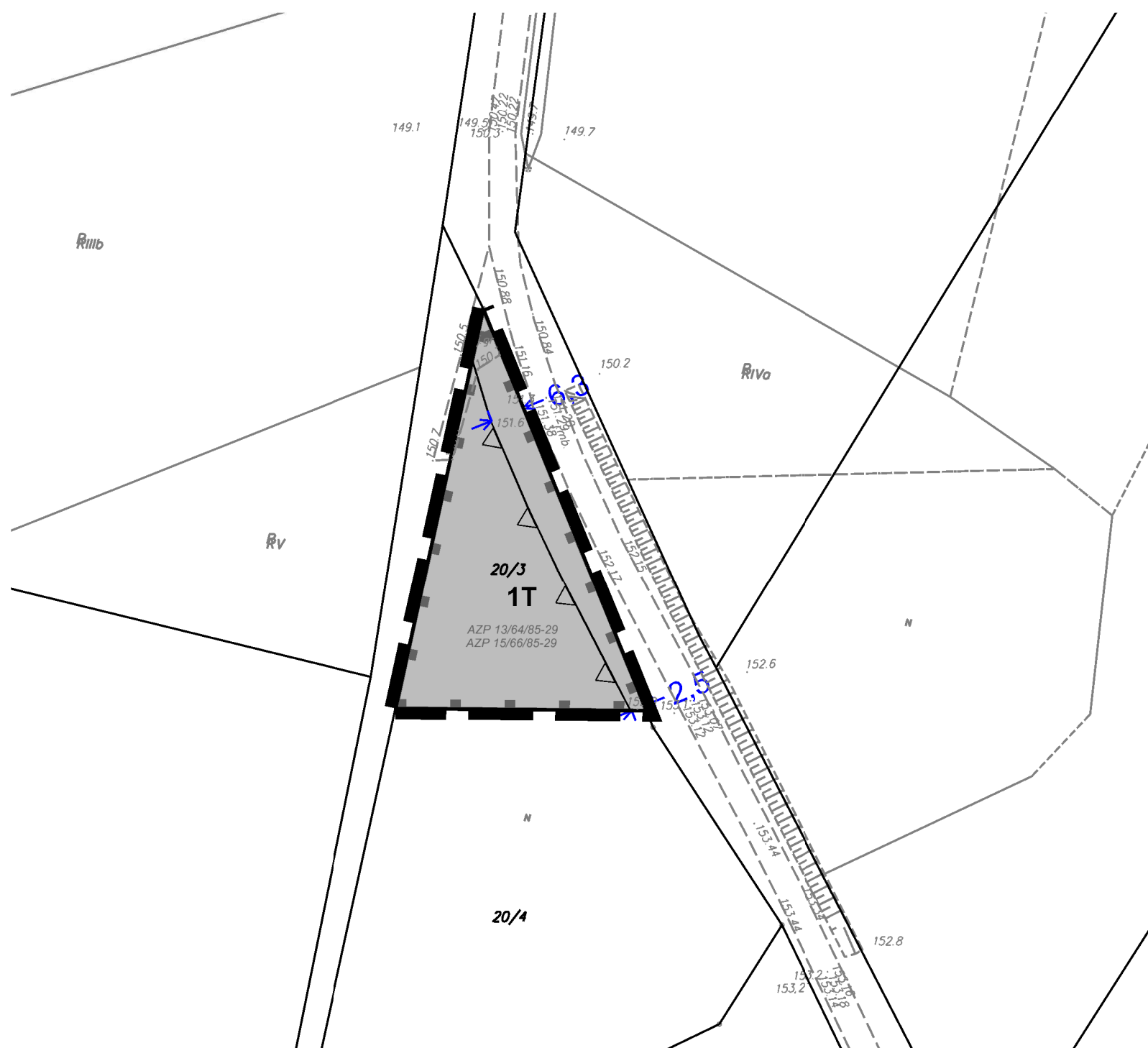


# MIEJSCOWY PLAN ZAGOSPODAROWANIA PRZESTRZENNEGO dla obszaru położonego w obrębie ewidencyjnym Grodziszowice w gminie Domaniów

**RYSunEK PLANU**  
SKALA 1:1000


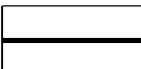
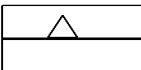


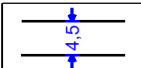


Wyrys ze „Studium uwarunkowań i kierunków zagospodarowania przestrzennego gminy Domaniów”



## LEGENDA

### USTALENIA OBOWIAZUJĄCE

-  granica obszaru objętego planem tożsama z granicą strefy ochrony konserwatorskiej "OW" dla zabytków archeologicznych równoznaczna z obszarem ujętym w wykazie dla zabytków archeologicznych
-  linie rozgraniczające tereny o różnym przeznaczeniu lub różnych zasadach zagospodarowania
-  nieprzekraczalna linia zabudowy
-  tereny infrastruktury technicznej - radiokomunikacja
-  zabytek archeologiczny
-  wymiary

Załącznik nr 1 do Uchwały  
nr XXXII/208/17  
Rady Gminy Domaniów  
z dnia 26 lipca 2017 r.

skala  
rysunku  
**1:1 000**

Załącznik Nr 2 do Uchwały Nr XXXII/208/17

Rady Gminy Domaniów

z dnia 26 lipca 2017 r.

**Rozstrzygnięcie  
o sposobie rozpatrzenia nieuwzględnionych uwag wniesionych  
do projektu planu**

Zgodnie z art. 20 ust 1 ustawy z dnia 27 marca 2003 r. o planowaniu i zagospodarowaniu przestrzennym (t.j. Dz. U. z 2017 r., poz. 1073) Rada Gminy Domaniów stwierdza, że w terminie o którym jest mowa w art. 17 pkt 11 wyżej wymienionej ustawy nie wniesiono żadnych uwag, w tym uwag wymagających rozstrzygnięcia.

Załącznik Nr 3 do Uchwały Nr XXXII/208/17

Rady Gminy Domaniów

z dnia 26 lipca 2017 r.

**Rozstrzygnięcie**

**o sposobie realizacji zapisanych w planie inwestycji z zakresu infrastruktury technicznej, które należą do zadań własnych gminy, oraz zasadach ich finansowania, zgodnie z przepisami o finansach publicznych**

Zgodnie z art. 20 ust 1 ustawy z dnia 27 marca 2003 r. o planowaniu i zagospodarowaniu przestrzennym (t.j. Dz. U. z 2017 r., poz. 1073) Rada Gminy Domaniów stwierdza, że:

**§ 1.** Na obszarze objętym planem nie ustala się realizacji inwestycji z zakresu infrastruktury technicznej należących do zadań własnych gminy.