



DZIENNIK URZĘDOWY

WOJEWÓDZTWA DOLNOŚLĄSKIEGO

Wrocław, dnia 6 października 2017 r.

Poz. 4087

UCHWAŁA NR XXXVII/164/2017 RADY POWIATU ZŁOTORYJSKIEGO

z dnia 28 września 2017 r.

w sprawie pozbawienia drogi nr 2614 D kategorii drogi powiatowej w miejscowości Jerzmanice Zdrój w celu zaliczenia jej do kategorii dróg wojewódzkich

Na podstawie art. 12 pkt 11 ustawy z dnia 5 czerwca 1998 r. o samorządzie powiatowym (tekst jednolity Dz.U. z 2016 poz. 814 ze zm.) oraz art. 10 ust. 1, 2 i 3 w związku z art. 6 ust. 2 ustawy z dnia 21 marca 1985 r. o drogach publicznych (tekst jednolity Dz.U. z 2016 r. poz. 1440 ze zm.) Rada Powiatu Złotoryjskiego uchwala, co następuje:

§ 1. W porozumieniu z Zarządem Województwa Dolnośląskiego, po zasięgnięciu opinii Wójta Gminy Złotoryja, Burmistrza Miasta Złotoryja oraz Zarządów Powiatów: Jaworskiego, Jeleniogórskiego, Bolesławieckiego, Lwóweckiego, Legnickiego, pozbawia się kategorii drogi powiatowej drogę nr 2614 D przebiegającą w miejscowości Jerzmanice Zdrój na terenie Powiatu Złotoryjskiego, zgodnie z załącznikami nr 1, 2a, 2b i 2c.

§ 2. Pozbawienie drogi, o której mowa w § 1, kategorii drogi powiatowej następuje w celu zaliczenia jej do kategorii dróg wojewódzkich.

§ 3. Wykonanie uchwały powierza się Zarządowi Powiatu Złotoryjskiego.

§ 4. Uchwała wchodzi w życie po upływie 14 dni od dnia ogłoszenia w Dzienniku Urzędowym Województwa Dolnośląskiego z mocą obowiązującą od dnia 1 stycznia 2018 r.

Przewodniczący Rady Powiatu:
I. Żurawski

Załącznik nr 1 do uchwały nr XXXVII/164/2017
Rady Powiatu Złotoryjskiego z dnia 28 września 2017 r.

STAROSTA ZŁOTORYJSKI

ul. Pl. Niepodległości 8, 59-500 Złotoryja
tel. (076) 87 87 140
fax (076) 87 82 438

Województwo: **DOLNOŚLĄSKIE**Powiat: **ZŁOTORYJSKI**Gmina: **ZŁOTORYJA**Miejscowość: **JERZMANICE ZDRÓJ**Jednostka ewidencyjna: **022606_2, ZŁOTORYJA - GMINA**Obręb: **0003, JERZMANICE ZDRÓJ****WYPIS Z REJESTRU GRUNTÓW**Nr jednostki rejestrowej: **G.23****Właściciel, udział: 1/1**

POWIAT ZŁOTORYJSKI

Siedziba: 59-500 POCZTA: ZŁOTORYJA, ZŁOTORYJA, PL. NIEPODLEGŁOŚCI 8

Trwały zarządca lub zarządca, udział: 1/1

POWIATOWY ZARZĄD DROG W ZŁOTORYJI

Siedziba: 59-500 ZŁOTORYJA, KOLEJOWA 4

Arkusz mopy	Numer działki	Blizsze określenie położenia	Opisy użytków	Ozn. użyt. i kont. klasyfik.	Powierzchnia w ha		Nr KW lub oznaczenie innych dokumentów
					użytków	działki	
2	242	JERZMANICE ZDRÓJ, DROGA POWIATOWA NR 2614 D	Drogi	dr	0.41	0.41	KW 36463
Id dz: 022606_2_0003_242							
Wartość: -							
3	351.2	JERZMANICE ZDRÓJ, DROGA POWIATOWA NR 2614 D	Drogi	dr	0.08	0.08	KW 36463
Id dz: 022606_2_0003_351.2							
Wartość: -							
3	351.3	JERZMANICE ZDRÓJ, DROGA POWIATOWA NR 2614 D	Drogi	dr	0.85	0.85	KW 36463
Id dz: 022606_2_0003_351.3							
Wartość: -							
Razem :					1.34	1.34	

Słownie: jeden ha, trzydzieści cztery ary

Sporządził(a): *Marzena Browolejt*, według stanu na dzień: 11-08-2017

Dokument niniejszy jest przeznaczony do
dokonywania wpisu w księdze wieczystej

Z up. STAROSTY

Włodzisław Chytrzy
GEODETA POWIATOWY
Kierownik Wydziału Geodezji, Katastru
i Spisów Nieruchomości

Załącznik nr 2a do uchwały nr XXXVII/164/2017
Rady Powiatu Złotoryjskiego z dnia 28 września 2017 r.

STAROSTA ZŁOTORYJSKI
ul. Pi. Niepodległości 8
Złotoryja 59-500
tel. (076) 87 82 438
fax

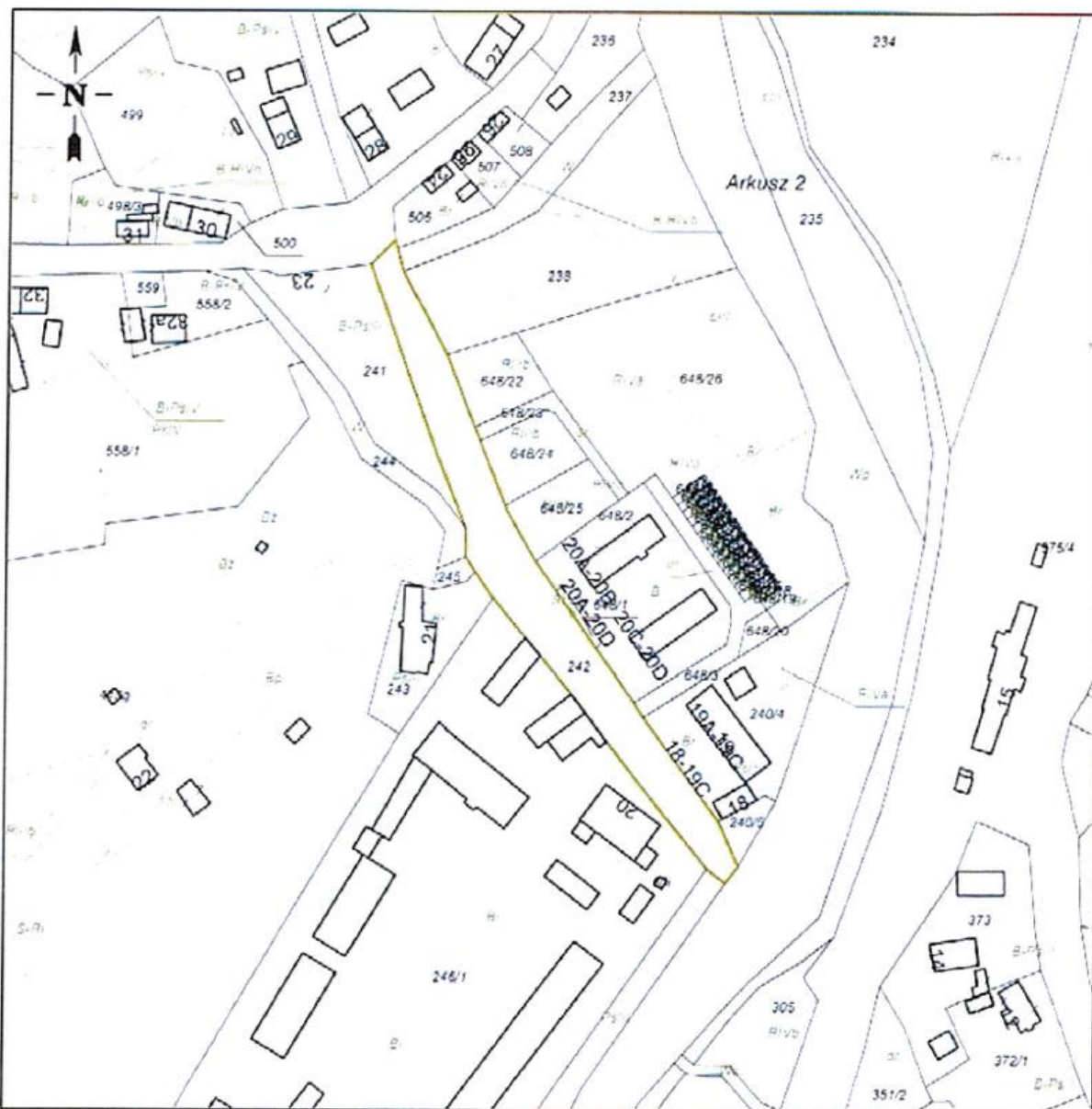
Województwo DOLNOŚLĄSKIE
Powiat ZŁOTORYJSKI
Gmina ZŁOTORYJA - GMINA
Miejscowość JERZMANICE ZDRÓJ
Jednostka ewidencyjna: 022606_2 - ZŁOTORYJA - GMINA
Obszary ewidencyjne: 0003 - JERZMANICE ZDRÓJ
Numery działek: 242

Załącznik nr 2a

Nr kancelaryjny:

WYRYS Z MAPY EWIDENCYJNEJ

Skala 1:2000



Sporządził(a): Marzena Browolejt według stanu na dzień: 11.08.2017

Adnotacje:

Dokument niniejszy jest przeznaczony do dokonywania wpisu w księdze wieczystej



Z up. STAROSTY
Włodzisław Chytrzy
SEKRETARZ GMINY
Kierownik Wydziału Usług i Księgi
i Geodezji i Metrycznictwa
(Imię i nazwisko oraz stanowisko służbowe
osoby reprezentującej organ)

Złotoryja dn 11.08.2017

(Data i podpis)

Załącznik nr 2b do uchwały nr XXXVII/164/2017
Rady Powiatu Złotoryjskiego z dnia 28 września 2017 r.

STAROSTA ZŁOTORYJSKI
ul. Pi Niepodległości 8
Złotoryja 59-500
tel.: (076) 87 82 438
fax:

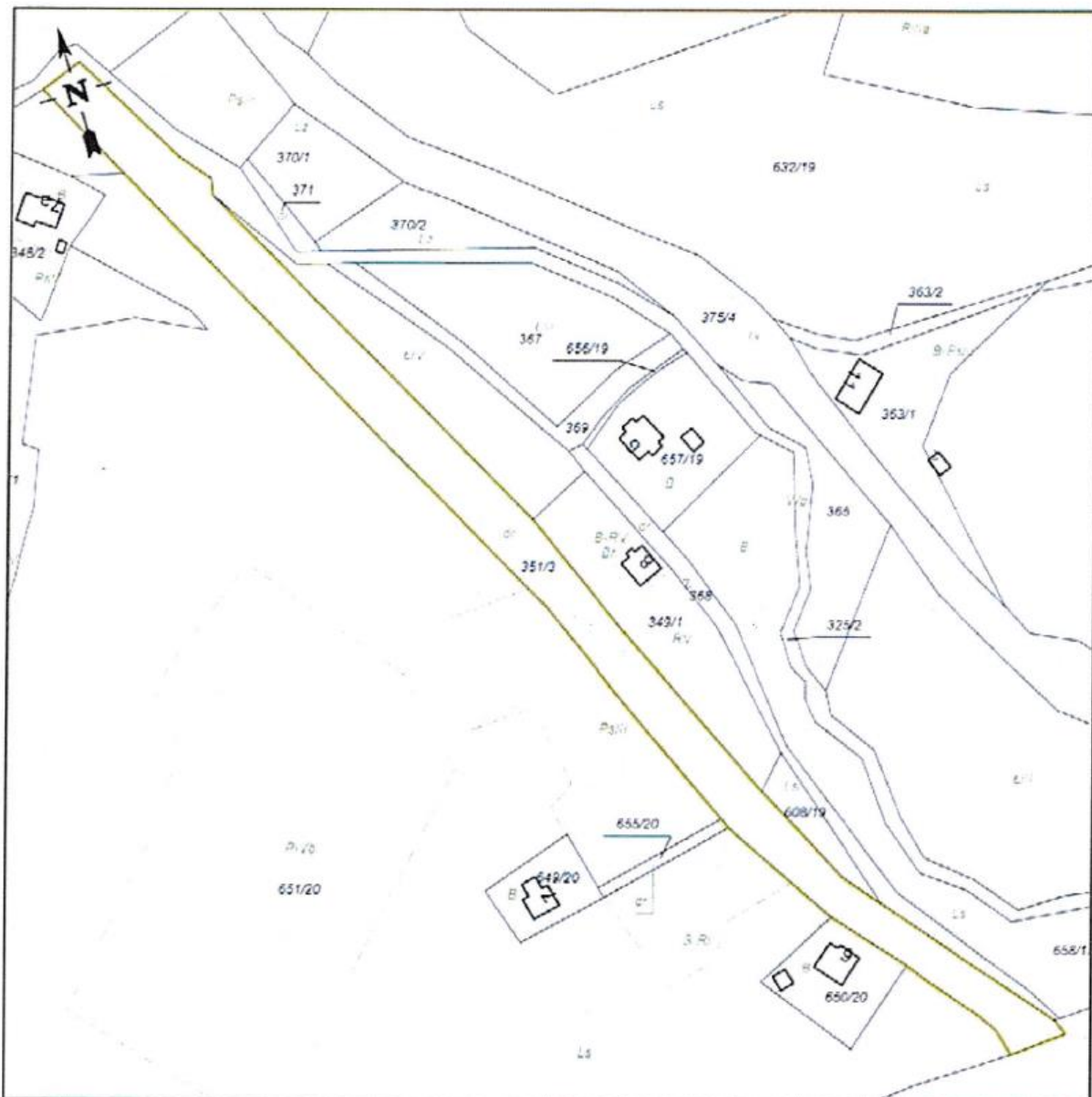
Województwo: DOLNOŚLĄSKIE
Powiat: ZŁOTORYJSKI
Gmina: ZŁOTORYJA - GMINA
Miejscowość: JERZMANICE ZDRÓJ
Jednostka ewidencyjna: 022606_2 - ZŁOTORYJA - GMINA
Obręby ewidencyjne: 0003 - JERZMANICE ZDRÓJ
Numery działek: 351/3

Załącznik nr 2b

Nr kancelaryjny

WYRYS Z MAPY EWIDENCYJNEJ

Skala 1:2000



Sporządził(a): Marzena Browolejt według stanu na dzień: 11 08 2017

Adnotacje:

Dokument niniejszy jest przeznaczony do
dokonywania wpisu w księdze wieczystej



Z up. STAROSTY

Włodzimierz Chytry
GEODETA POWIATOWY
Kierownik Wydziału Geodezji, Kartografii
i Gospodarki Nieruchomościami

(Imię i nazwisko oraz stanowisko służbowe
osoby reprezentującej organ)

(Data i podpis)

Złotoryja, dn. 11 08 2017

Załącznik nr 2c do uchwały nr XXXVII/164/2017
 Rady Powiatu Złotoryjskiego z dnia 28 września 2017 r.

STAROSTA ZŁOTORYJSKI
 ul. Pi Niepodległości 8
 Złotoryja 59-500
 tel (076) 87 82 438
 fax

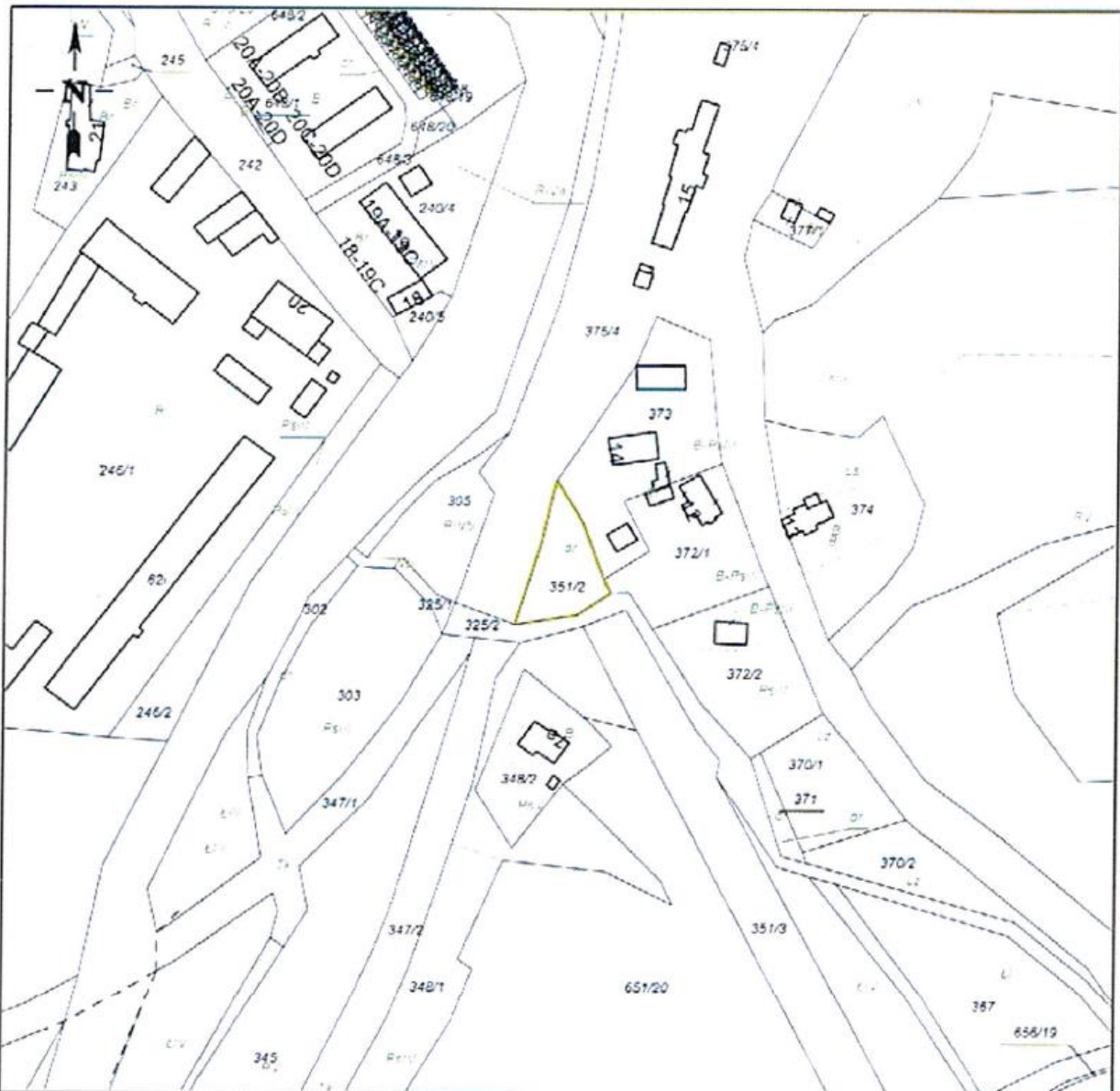
Województwo DOLNOŚLĄSKIE
 Powiat ZŁOTORYJSKI
 Gmina ZŁOTORYJA - GMINA
 Miejscowość JERZMANICE ZDRÓJ
 Jednostka ewidencyjna 022606 2 - ZŁOTORYJA - GMINA
 Obsępy ewidencyjne 0003 - JERZMANICE ZDRÓJ
 Numery działek 351/2

Załącznik nr 2c

Nr kancelaryjny

WYRYS Z MAPY EWIDENCYJNEJ

Skala 1:2000



Sporządził(a) Marzena Browolejt według stanu na dzień: 11 08 2017

Adnotacje

Dokument niniejszy jest przeznaczony do dokonywania wpisu w księdze wieczystej



Z up. STAROSTY

Włodzimierz Cichy
 PRODEKAN POWIATOWY
 Kurwerek Włodzisławski, Górze L. Kąkolcu,
 Górze L. Kąkolcu, Kąkolcu, Kąkolcu

(Imię i nazwisko oraz stanowisko służbowe osoby reprezentującej organ)

(Data i podpr)

Złotoryja dn 11 08 2017