



DZIENNIK URZĘDOWY

WOJEWÓDZTWA DOLNOŚLĄSKIEGO

Wrocław, dnia 11 kwietnia 2017 r.

Poz. 1843

ROZPORZĄDZENIE NR 6 DYREKTORA REGIONALNEGO ZARZĄDU GOSPODARKI WODNEJ WE WROCŁAWIU

z dnia 11 kwietnia 2017 r.

zmieniające rozporządzenie w sprawie ustanowienia strefy ochronnej ujęcia wody powierzchniowej dla miasta Wrocławia zlokalizowanej na terenie m. Wrocław oraz powiatów: wrocławskiego, oławskiego w województwie dolnośląskim oraz powiatu brzeskiego w województwie opolskim

Na podstawie art. 58 ust. 1 ustawy z dnia 18 lipca 2001 r. Prawo wodne (Dz. U. 2015 r., poz. 469 z późn. zm.¹⁾) zarządza się, co następuje:

§ 1. W rozporządzeniu nr 1/2013 Dyrektora Regionalnego Zarządu Gospodarki Wodnej we Wrocławiu z dnia 4 lutego 2013 r. w sprawie ustanowienia strefy ochronnej ujęcia wody powierzchniowej dla miasta Wrocławia zlokalizowanej na terenie m. Wrocław oraz powiatów: wrocławskiego, oławskiego w województwie dolnośląskim oraz powiatu brzeskiego w województwie opolskim (Dz. Urz. Woj. Dolnośląskiego, poz. 918 oraz Dz. Urz. Woj. Opolskiego, poz. 418) wprowadza się następujące zmiany:

1) tytuł rozporządzenia otrzymuje brzmienie:

„w sprawie ustanowienia strefy ochronnej ujęcia wody powierzchniowej dla miasta Wrocławia”;

2) w §1:

a) ust. 1 otrzymuje brzmienie:

„1. Ustanawia się strefę ochronną ujęcia wody powierzchniowej dla miasta Wrocławia zlokalizowaną na terenie m. Wrocław oraz powiatów: wrocławskiego, oławskiego w województwie dolnośląskim oraz powiatu brzeskiego w województwie opolskim.”;

b) ust. 2 otrzymuje brzmienie:

„2. Strefę ochronną ujęcia wody stanowią:

1) teren ochrony bezpośredniej ujęcia wody powierzchniowej dla zespołu studzien, o powierzchni 1106,65 ha, przedstawiony w załączniku nr 1 do rozporządzenia, zlokalizowany na działkach określonych w załączniku nr 5 do rozporządzenia i opisany w załączniku nr 9 do rozporządzenia;

2) teren ochrony pośredniej składający się z dwóch obszarów 1 i 2 o powierzchni odpowiednio 2657,98 ha oraz 41,63 ha, przedstawiony w załącznikach nr 2, 3 i 4 do rozporządzenia, obejmujący obszar zlokalizowany na działkach ewidencyjnych określonych w załącznikach nr 6, 7 i 8 do rozporządzenia i opisany w załączniku nr 10 do rozporządzenia.”;

3) w §2:

¹⁾ Zmiany wymienionej ustawy zostały ogłoszone w Dz. U. z 2015 r. poz. 1590, 1642 i 2295 oraz z 2016 r. poz. 352, 1250, 2260 i 1948.

- a) ust. 1 otrzymuje brzmienie:
- „1. Na terenie ochrony bezpośredniej obowiązują zakazy i nakazy, o których mowa w art. 53 ust. 1 i ust. 2 ustawy z dnia 18 lipca 2001 r. - Prawo wodne.”,
- b) ust. 2 otrzymuje brzmienie:
- „2. Teren ochrony bezpośredniej należy ogrodzić, a jego granice oznaczyć zgodnie z art. 53 ust. 3 ustawy z dnia 18 lipca 2001 r. - Prawo wodne. Przy grodzeniu i oznaczeniu należy uwzględnić przepisy art. 88n i art. 88l ust. 1 pkt 1 ustawy Prawo wodne.”,
- c) ust. 3 otrzymuje brzmienie:
- „3. Lokalizację tablic informacyjnych określa załącznik nr 1 do rozporządzenia.”;
- 4) w §3:
- a) w ust. 1:
- pkt 1 otrzymuje brzmienie:
- „1) wprowadzania ścieków do wód lub do ziemi, z wyjątkiem:
- a) wód opadowych lub roztopowych spełniających wymogi i warunki zgodnie z obowiązującymi przepisami;
- b) wód popłucznych ze stacji uzdatniania wody, spełniających wymogi i warunki zgodnie z obowiązującymi przepisami;”,
- pkt 5 otrzymuje brzmienie:
- „5) wydobywania kamienia, żwiru, piasku oraz innych materiałów;”,
- pkt 6 otrzymuje brzmienie:
- „6) wykonywania robót melioracyjnych oraz wykopów ziemnych, z wyjątkiem prac związanych z:
- a) potrzebami ujęcia wody, ujmowaniem, uzdatnianiem i dystrybucją wody;
- b) utrzymaniem cieków powierzchniowych oraz urządzeń wodnych;
- c) budownictwem mieszkalnym;
- d) utrzymaniem i rozbudową urządzeń infrastruktury technicznej;”,
- pkt 19 otrzymuje brzmienie:
- „19) lokalizowania budownictwa turystycznego;”,
- b) ust. 2 otrzymuje brzmienie:
- „2. Granice terenu ochrony pośredniej należy oznaczyć zgodnie z art. 57 ustawy z dnia 18 lipca 2001 r. - Prawo wodne.”,
- c) po ust. 2 dodaje się ust. 3 w brzmieniu:
- „3. Lokalizację tablic informacyjnych określają załączniki nr 2-4 do rozporządzenia.”;
- 5) załącznik nr 1 do rozporządzenia otrzymuje brzmienie określone w załączniku nr 1 do niniejszego rozporządzenia;
- 6) załącznik nr 2 do rozporządzenia otrzymuje brzmienie określone w załączniku nr 2 do niniejszego rozporządzenia;
- 7) załącznik nr 5 do rozporządzenia otrzymuje brzmienie określone w załączniku nr 3 do niniejszego rozporządzenia;
- 8) załącznik nr 6 do rozporządzenia otrzymuje brzmienie określone w załączniku nr 4 do niniejszego rozporządzenia;

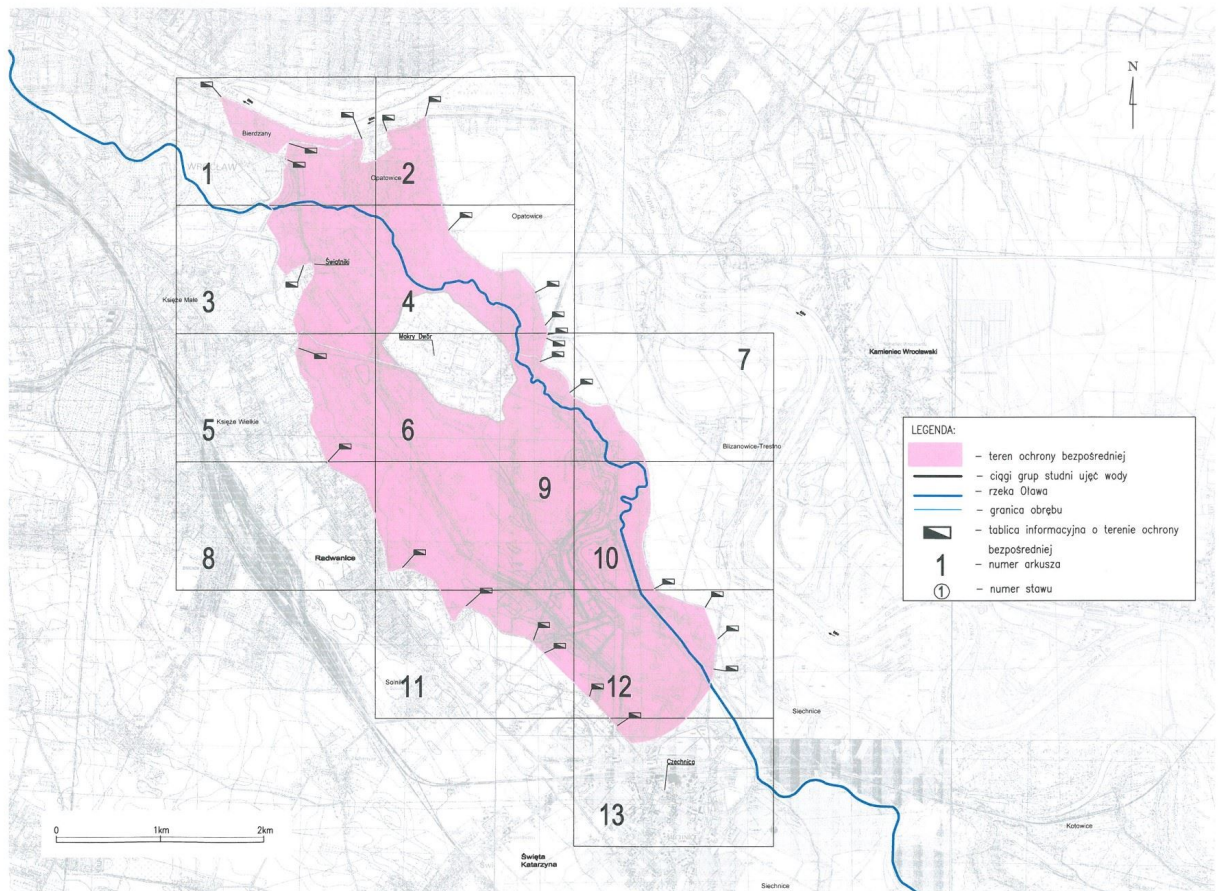
- 9) załącznik nr 9 do rozporządzenia otrzymuje brzmienie określone w załączniku nr 5 do niniejszego rozporządzenia;
- 10) załącznik nr 10 do rozporządzenia otrzymuje brzmienie określone w załączniku nr 6 do niniejszego rozporządzenia.

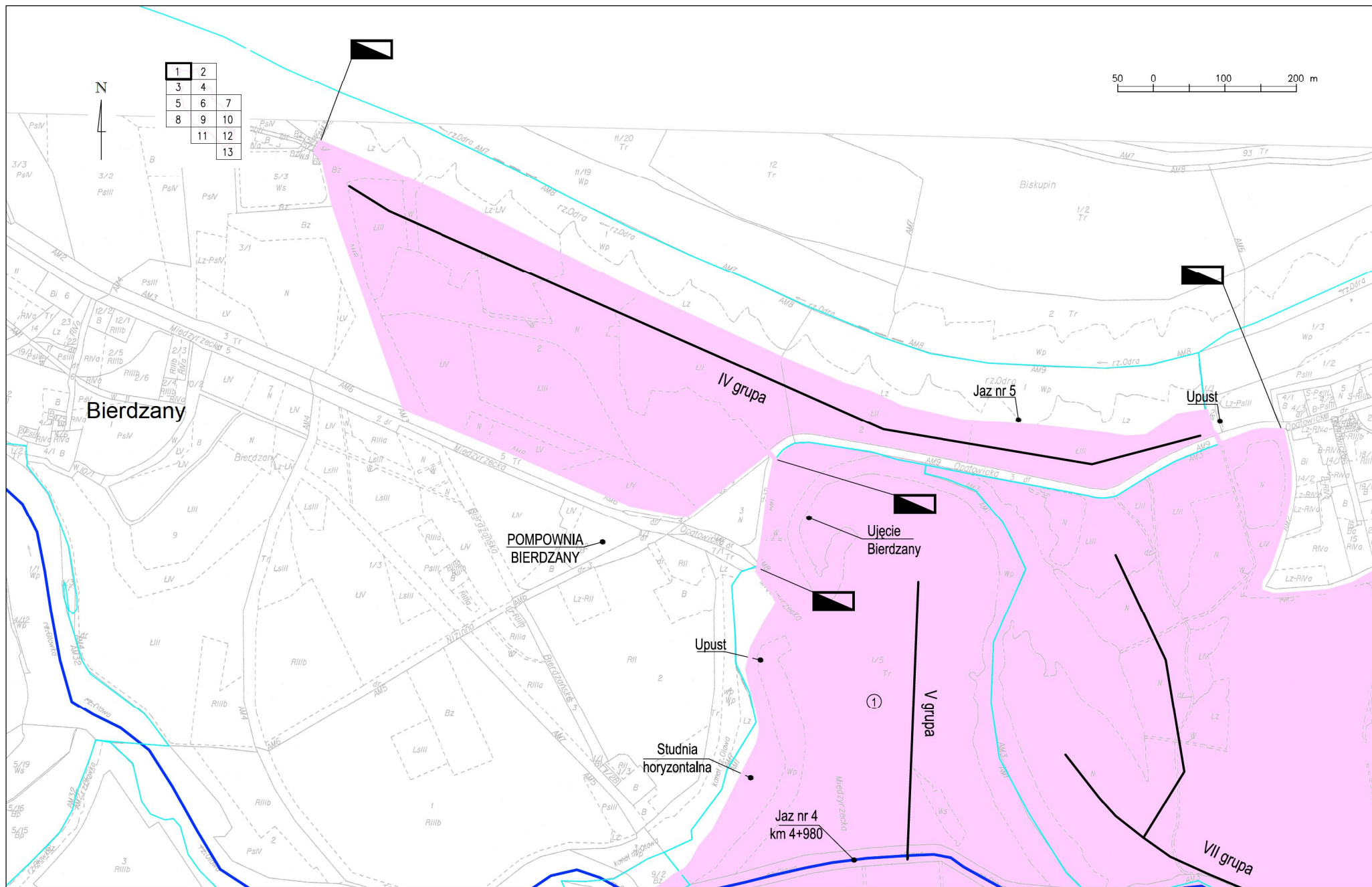
§ 2. Rozporządzenie wchodzi w życie z dniem 27 kwietnia 2017 r.

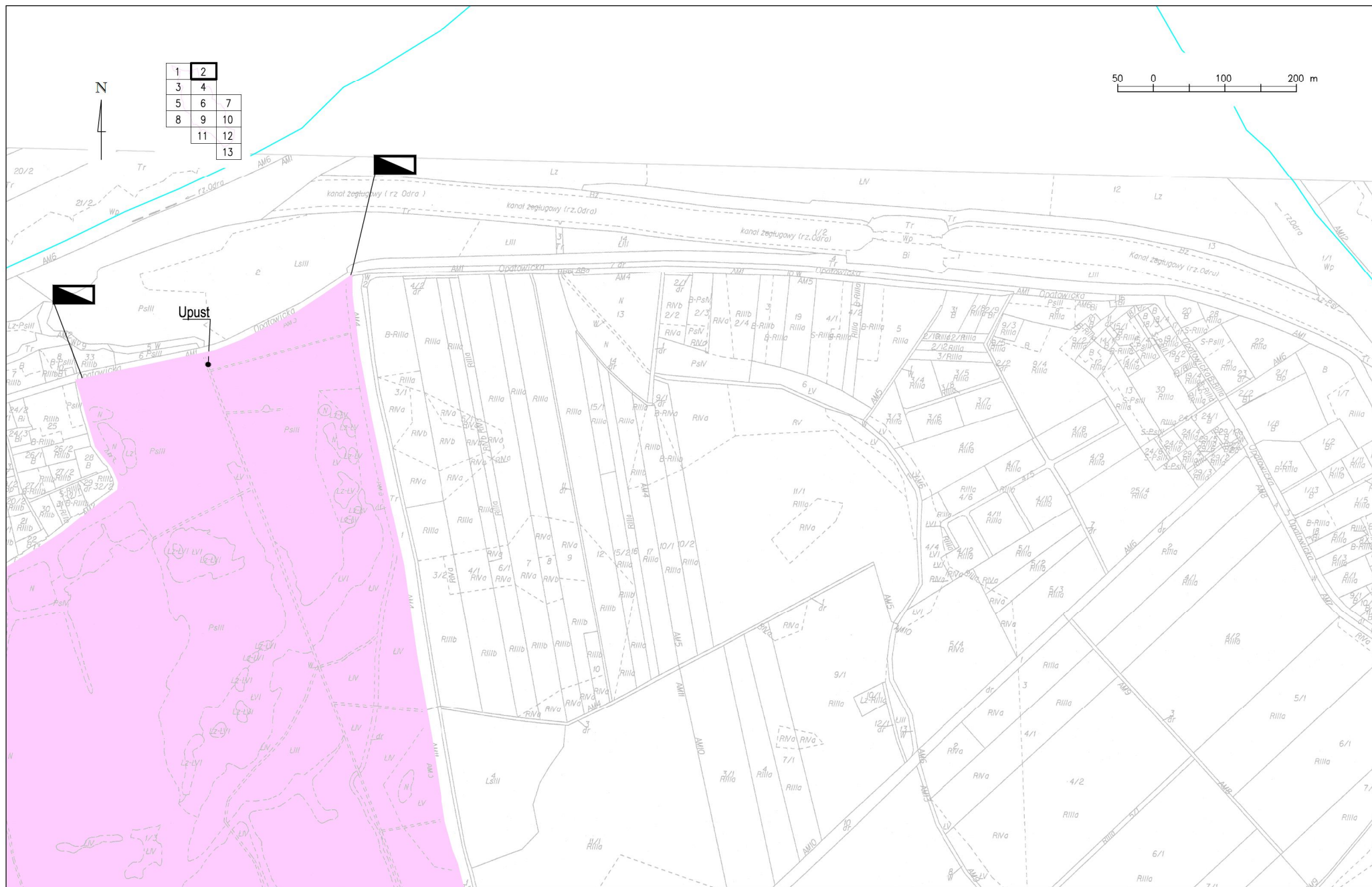
p.o. Dyrektora Regionalnego Zarządu Gospodarki Wodnej we Wrocławiu:
T. Szczerba

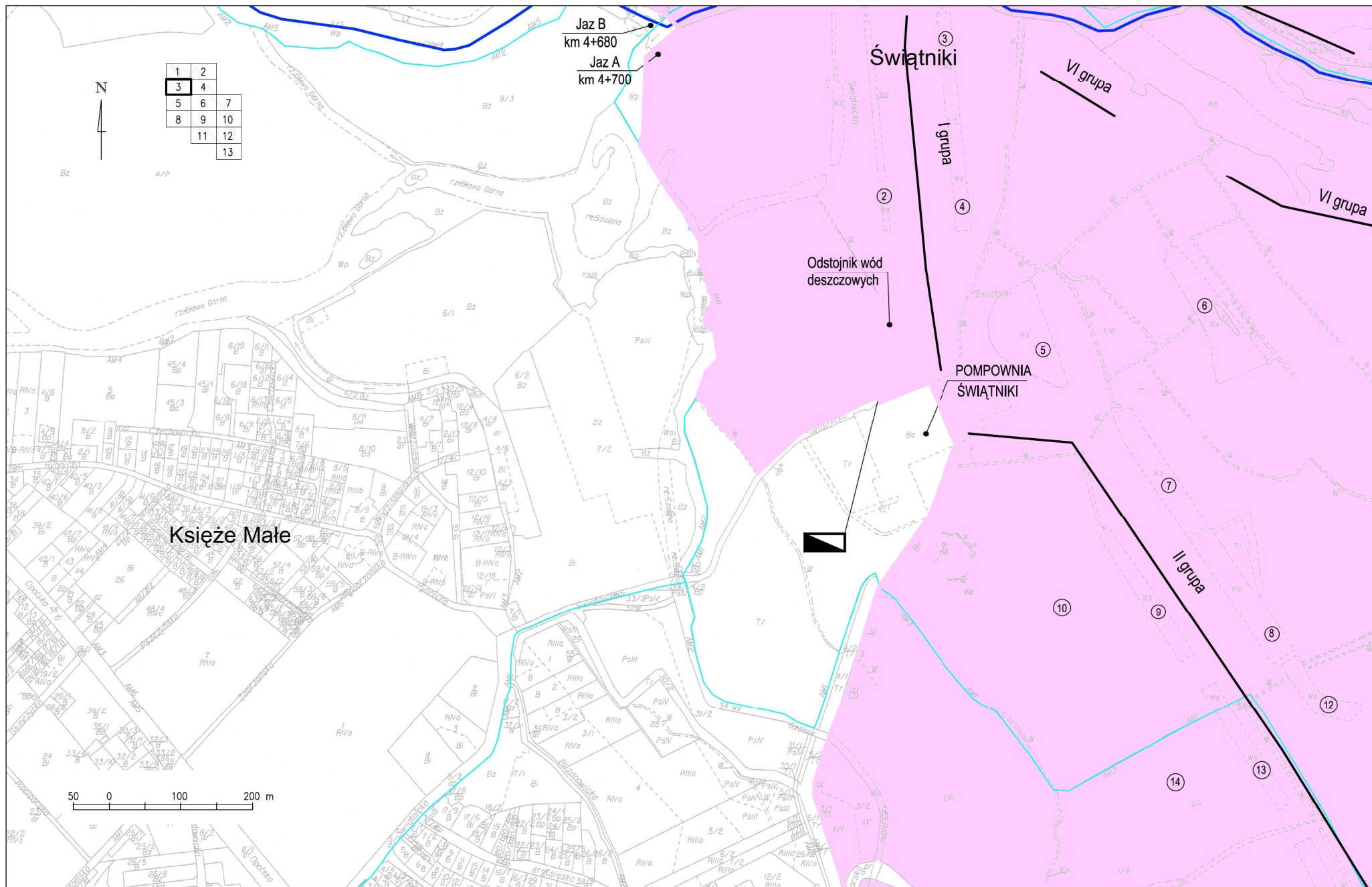
Załącznik Nr 1 do Rozporządzenia Nr 6
Dyrektora Regionalnego Zarządu Gospodarki Wodnej we
Wrocławiu
z dnia 11 kwietnia 2017 r.

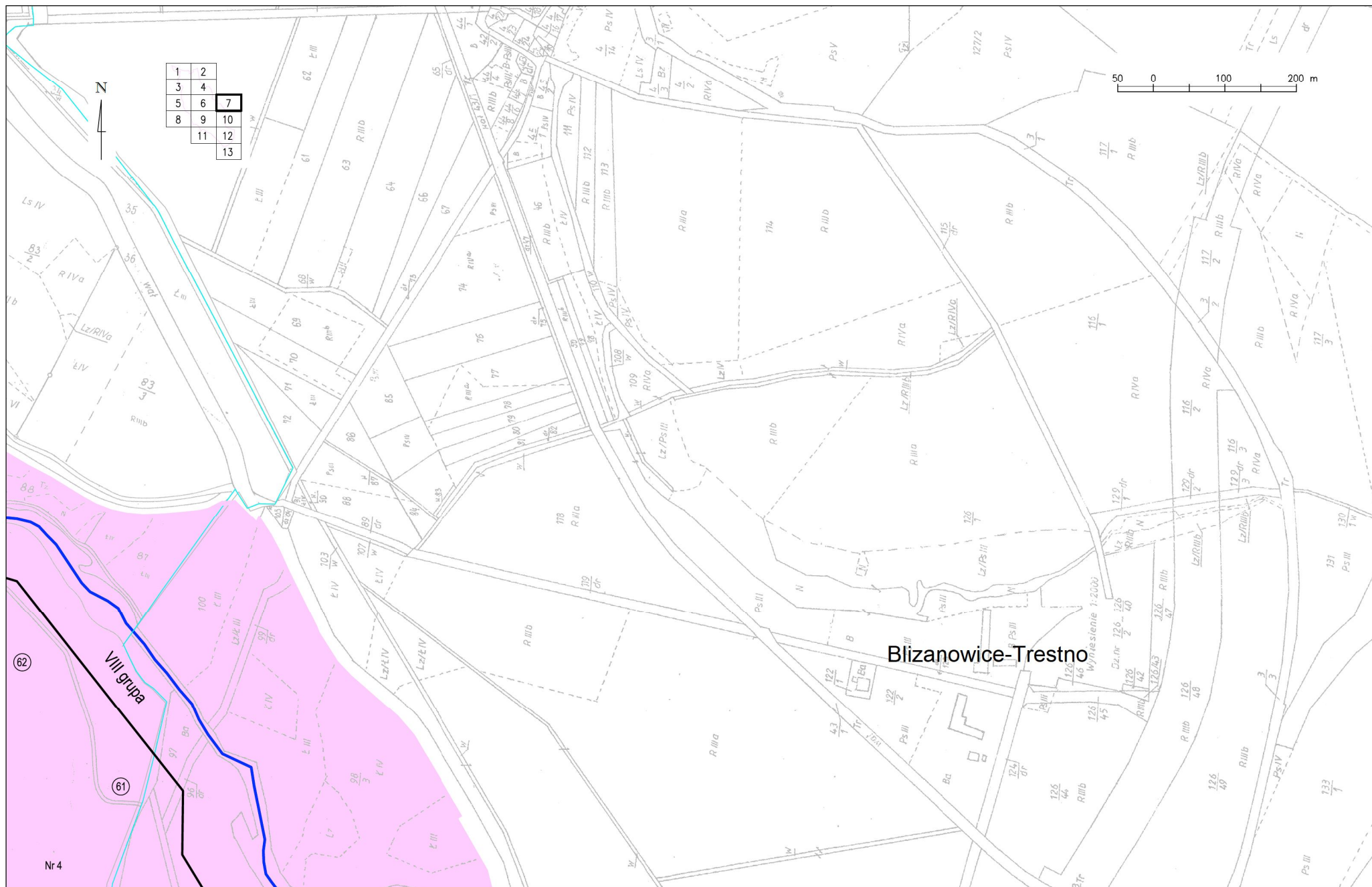
Mapa terenu ochrony bezpośredniej ujęcia wody powierzchniowej dla miasta Wrocławia



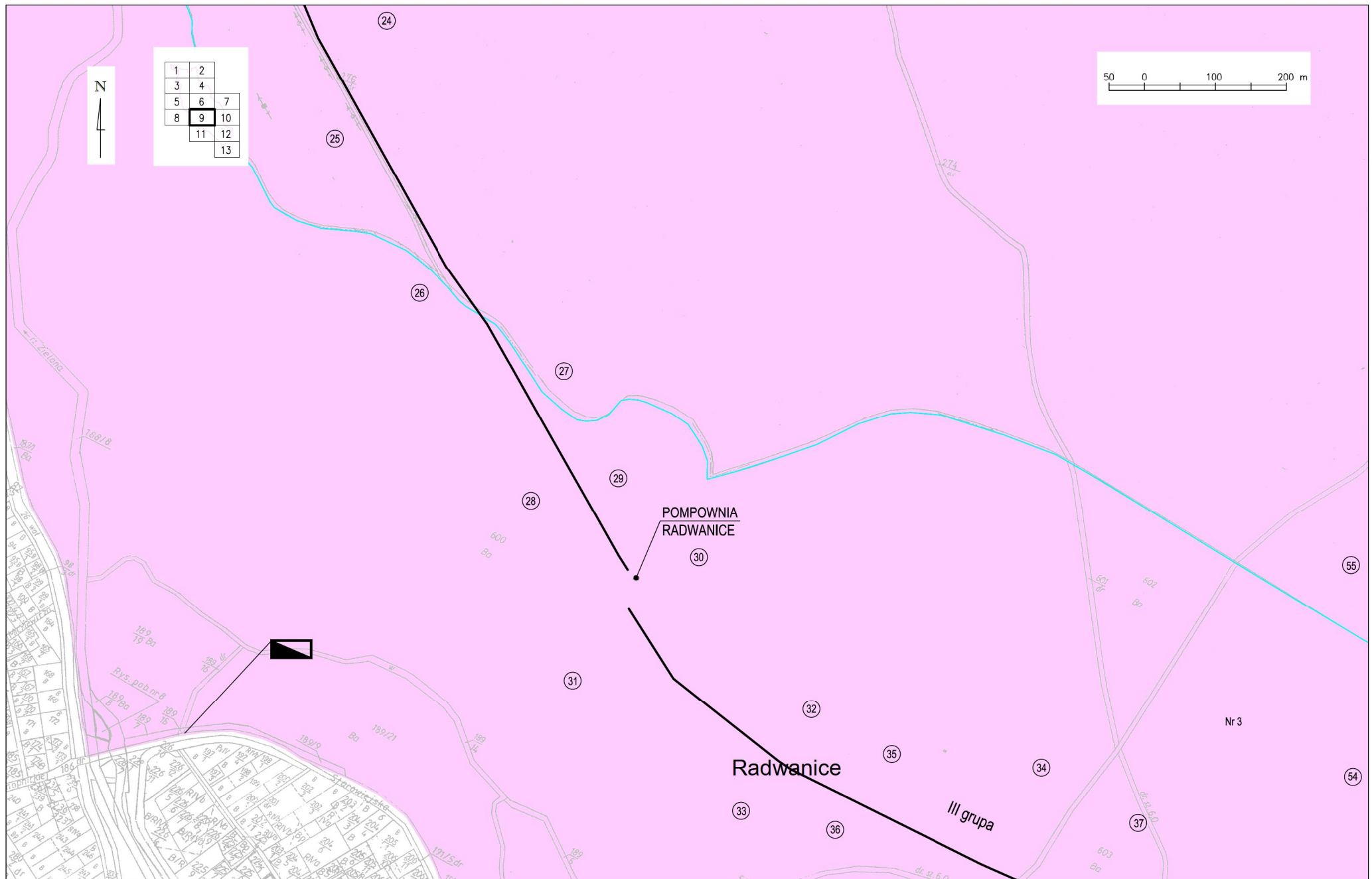


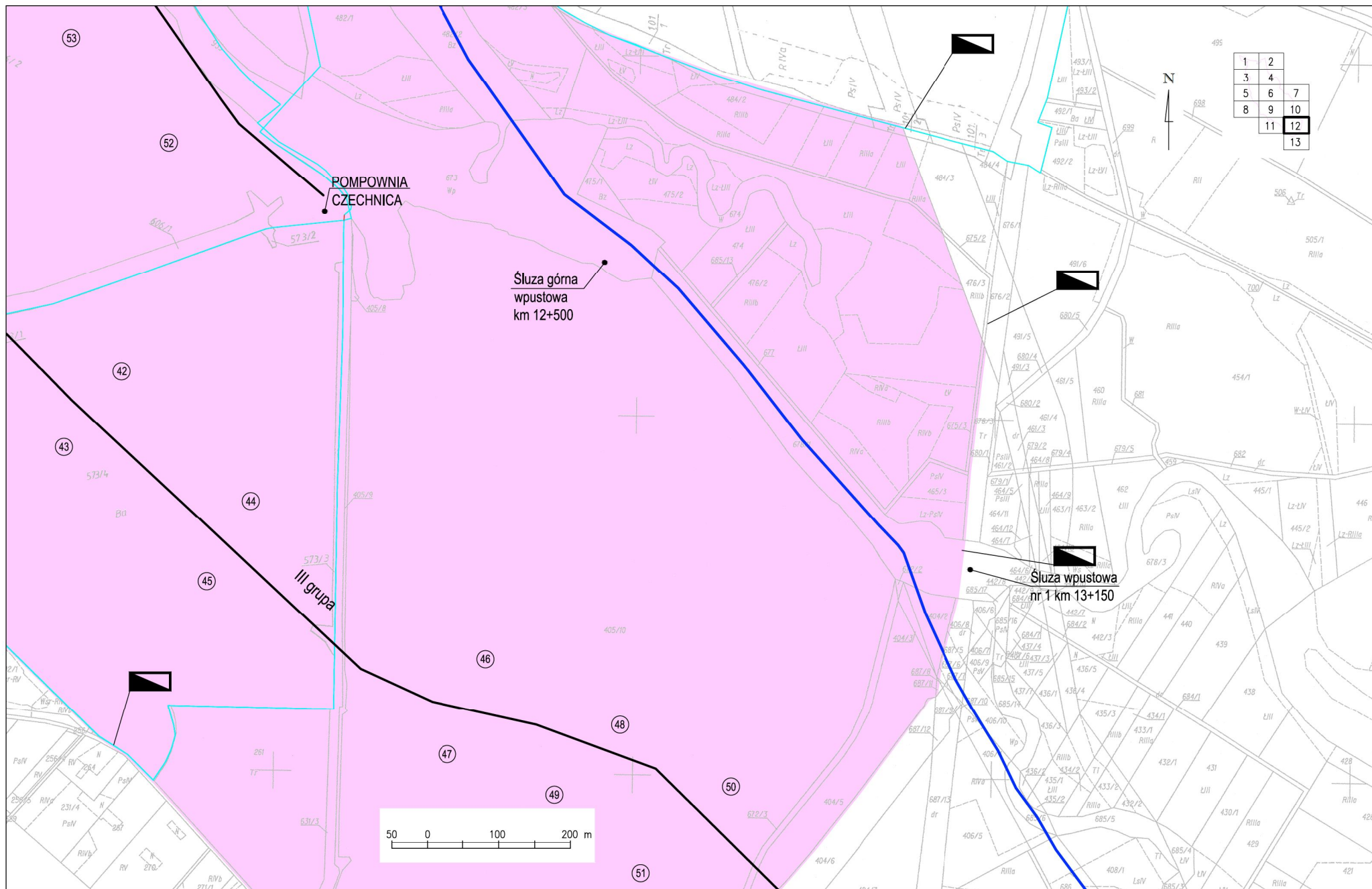


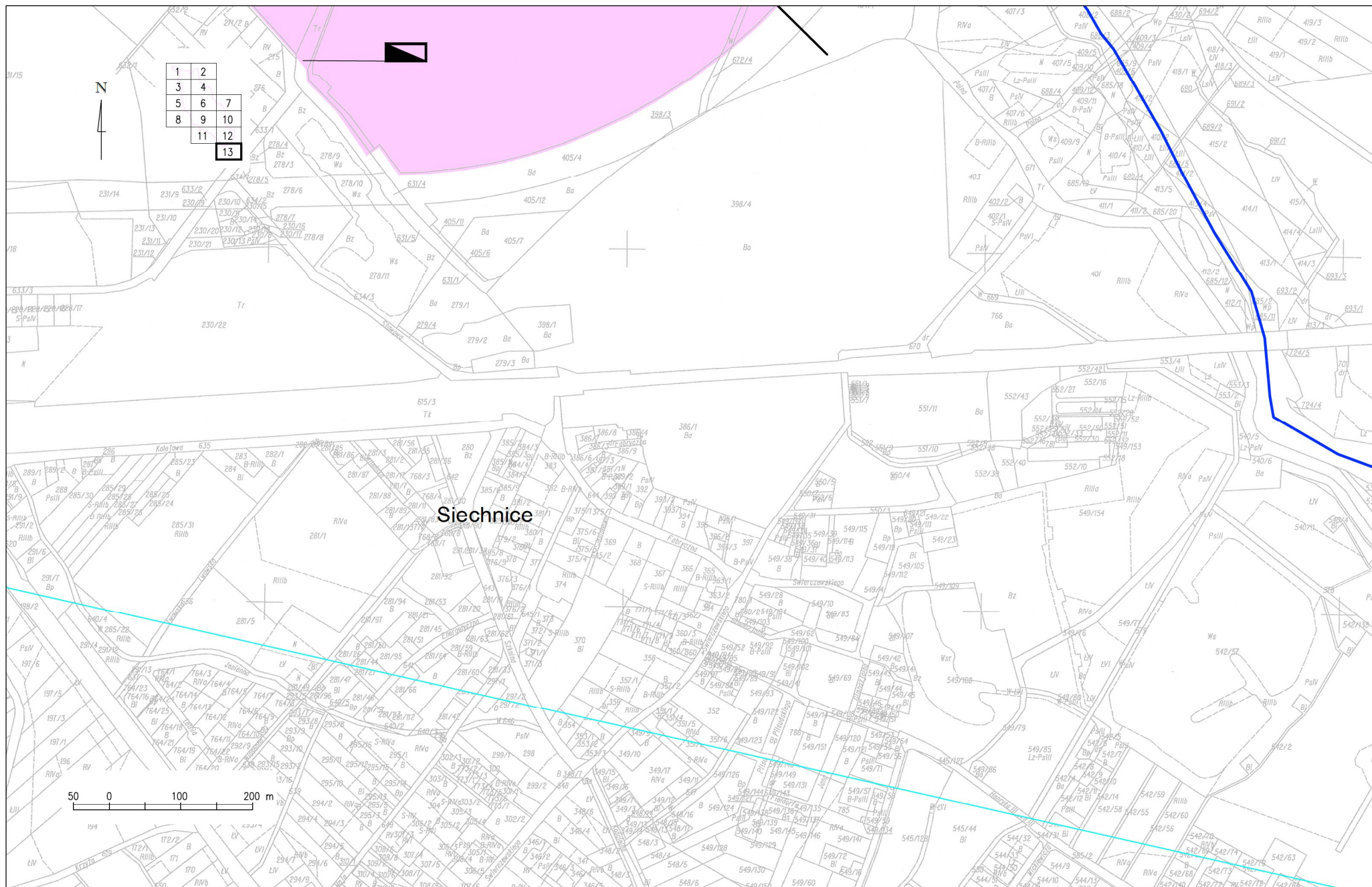




Nr 4

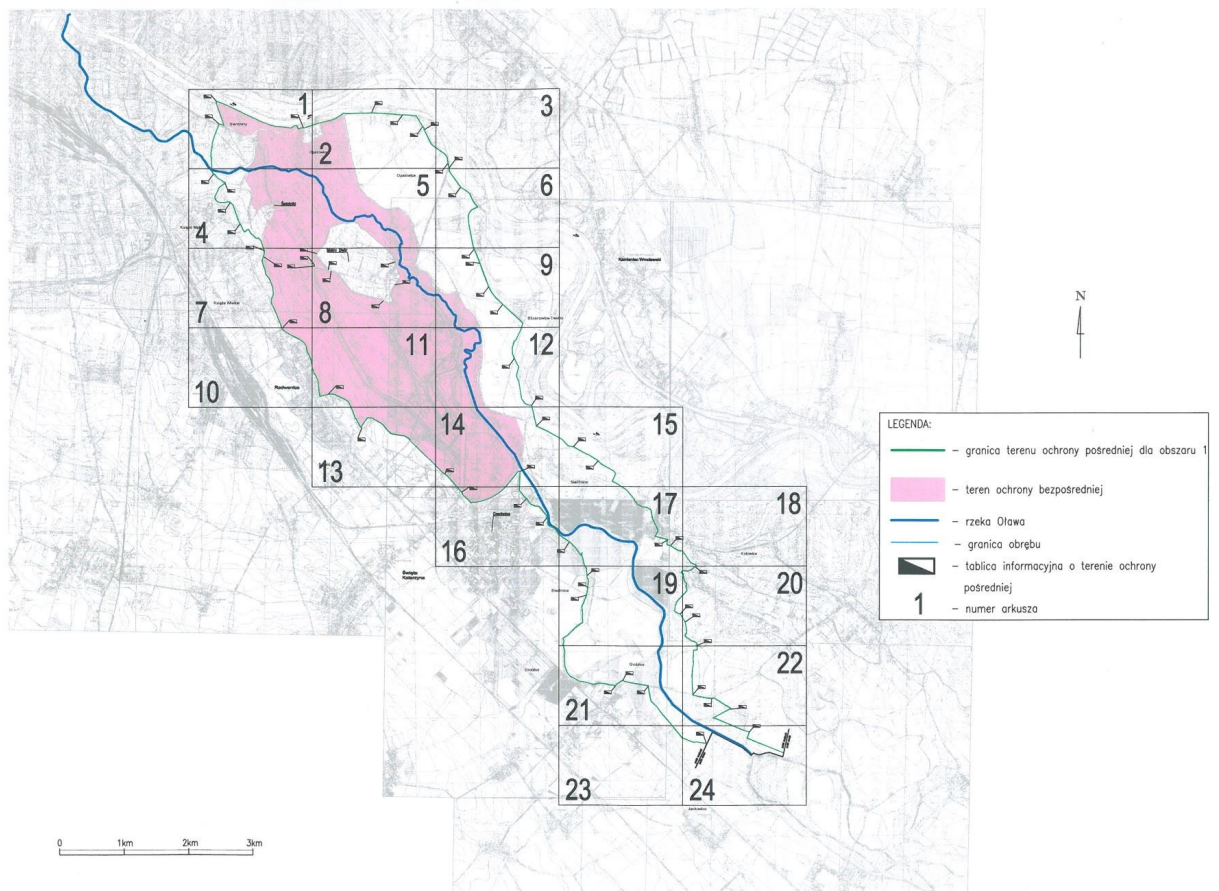


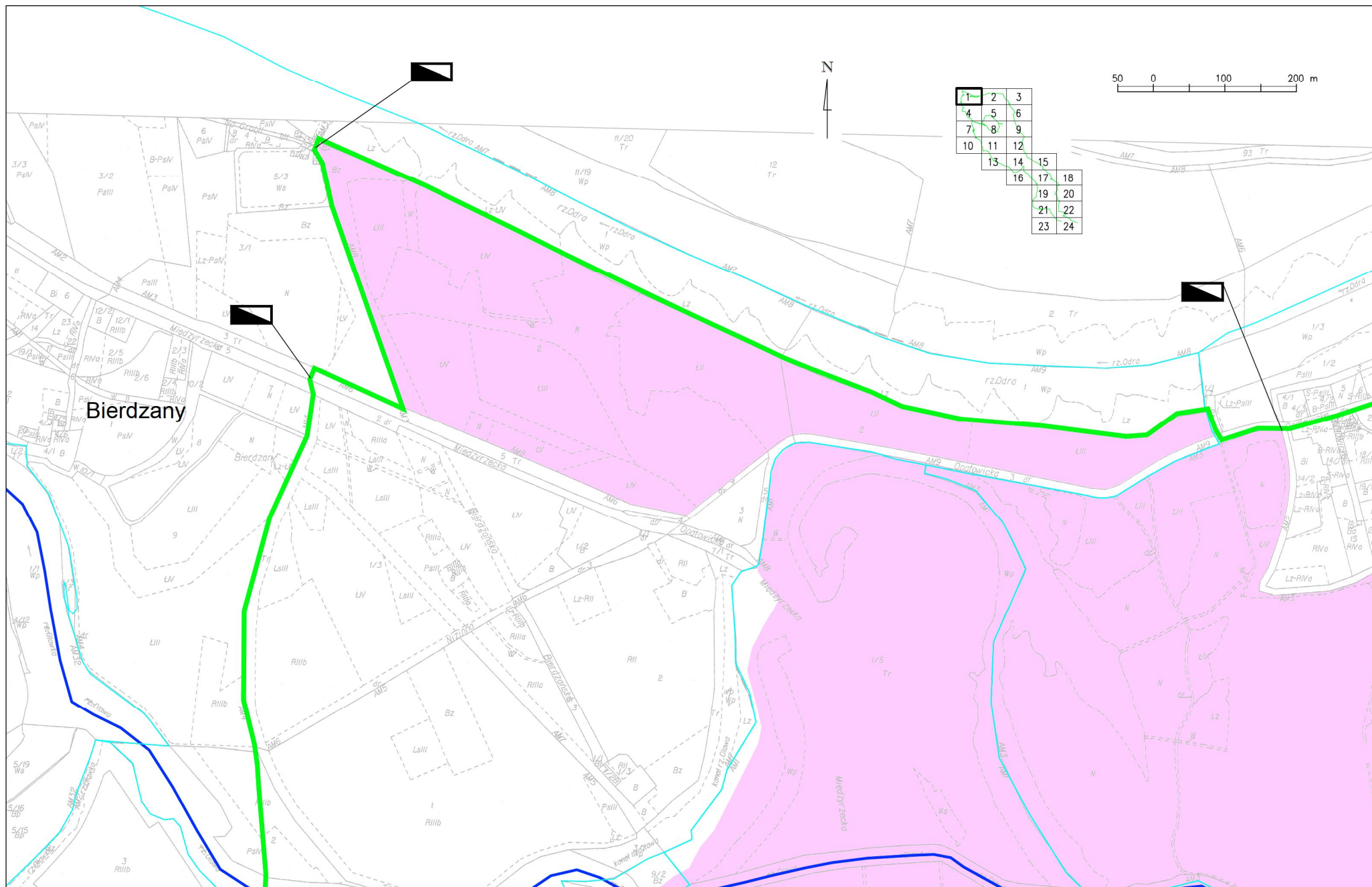


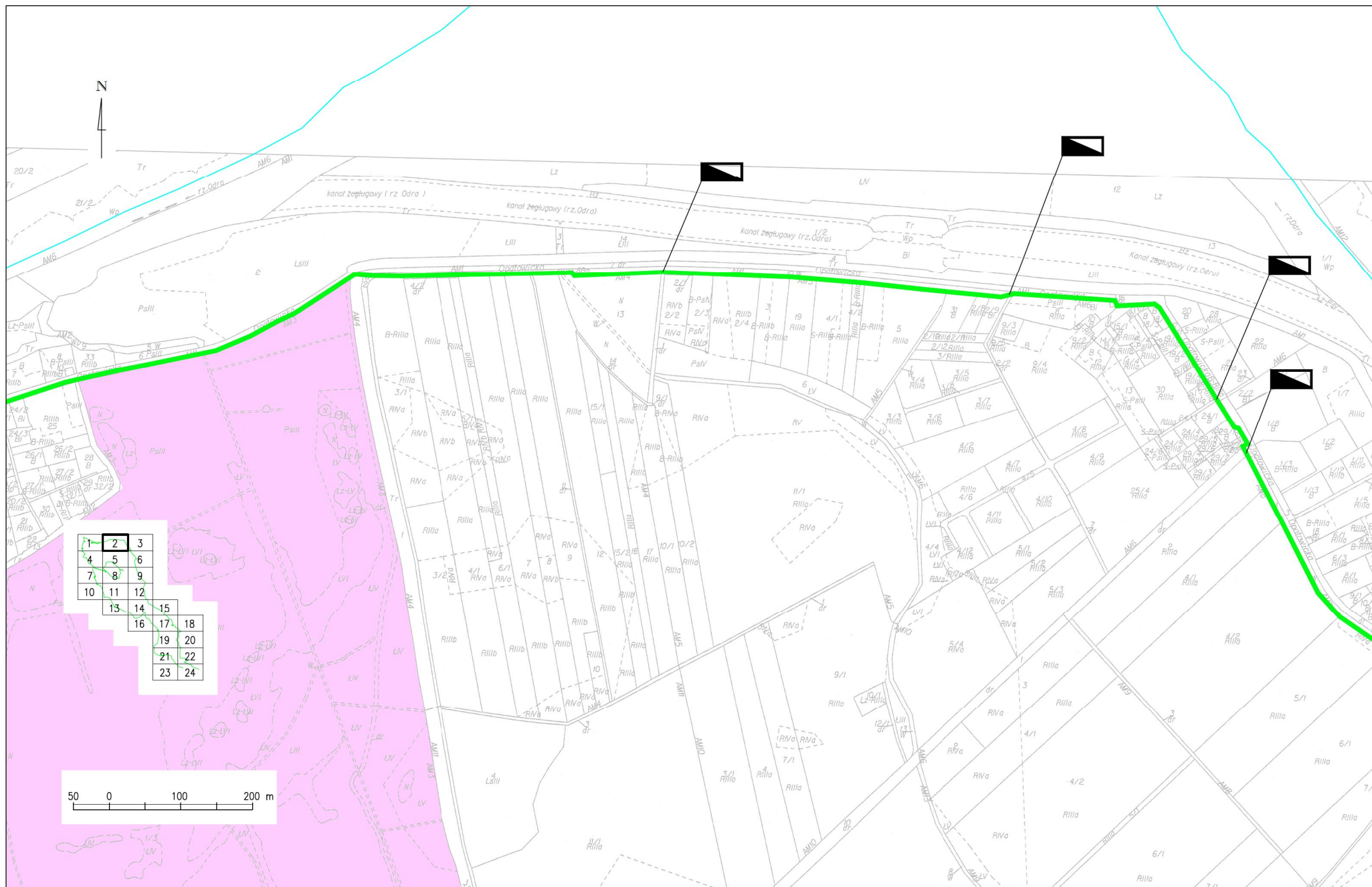


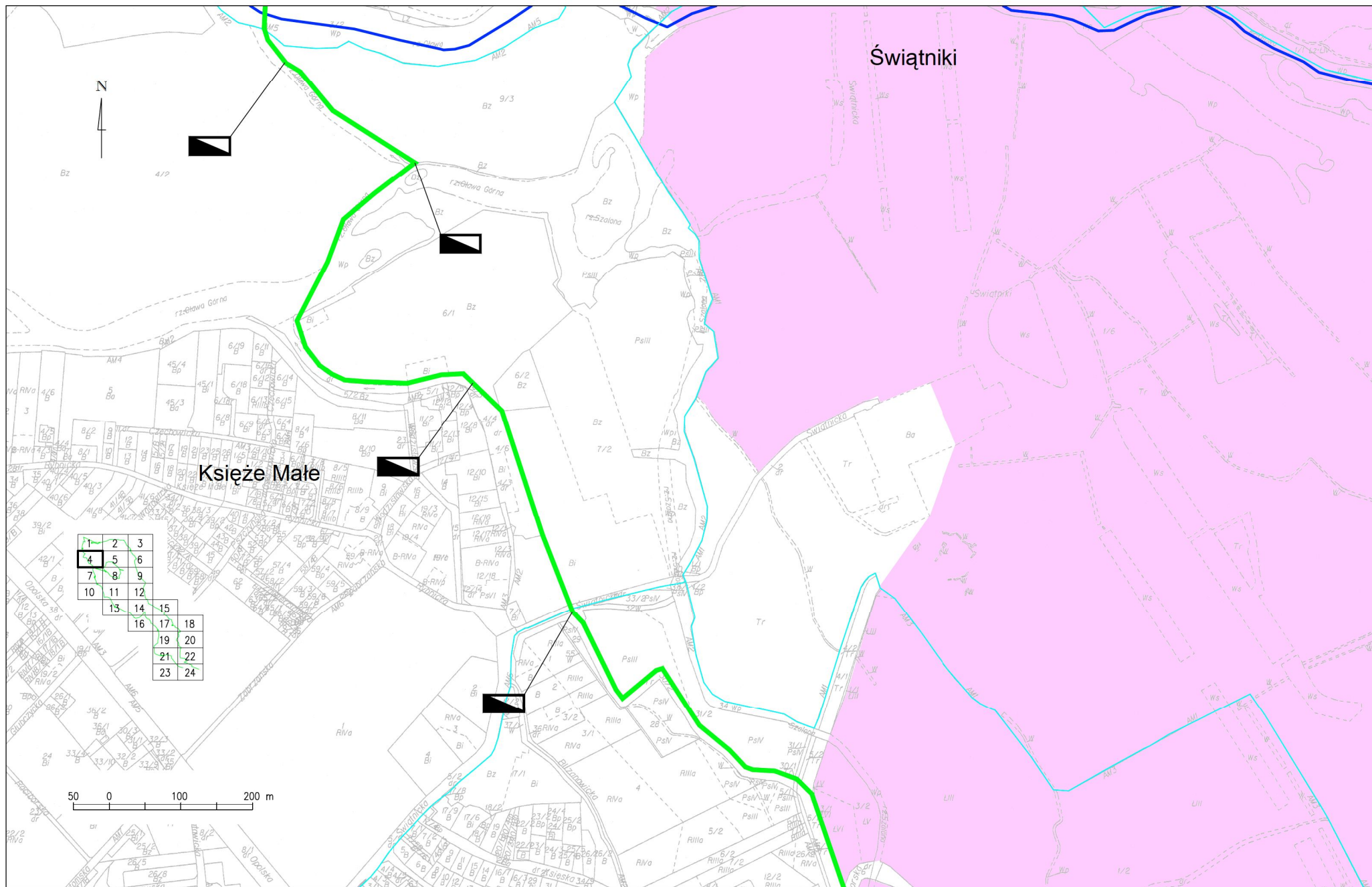
Załącznik Nr 2 do Rozporządzenia Nr 6
Dyrektora Regionalnego Zarządu Gospodarki Wodnej we
Wrocławiu
z dnia 11 kwietnia 2017 r.

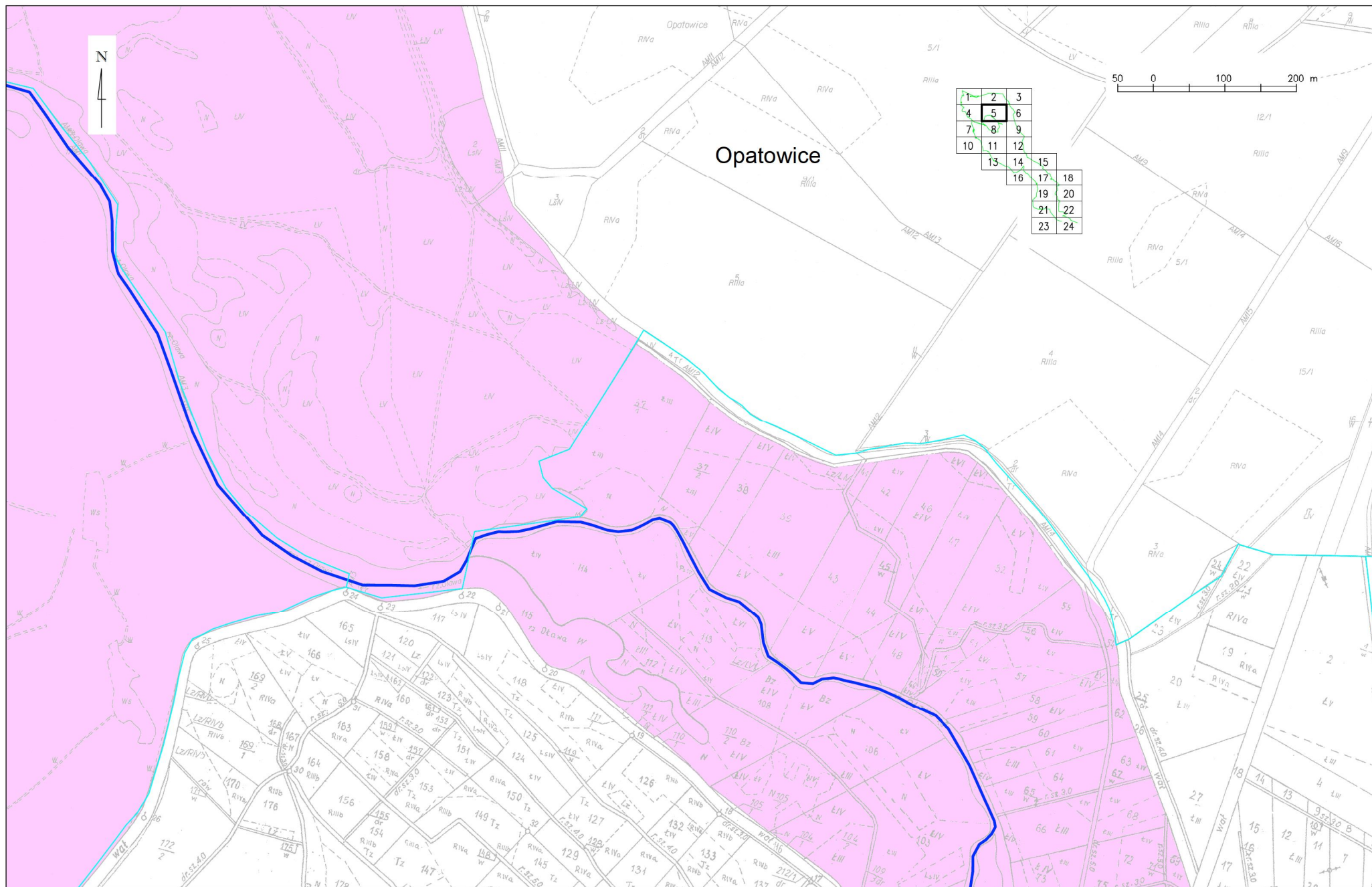
**Mapa terenu ochrony pośredniej ujęcia wody powierzchniowej dla miasta Wrocławia na obszarze miasta
Wrocław i powiatu wrocławskiego**

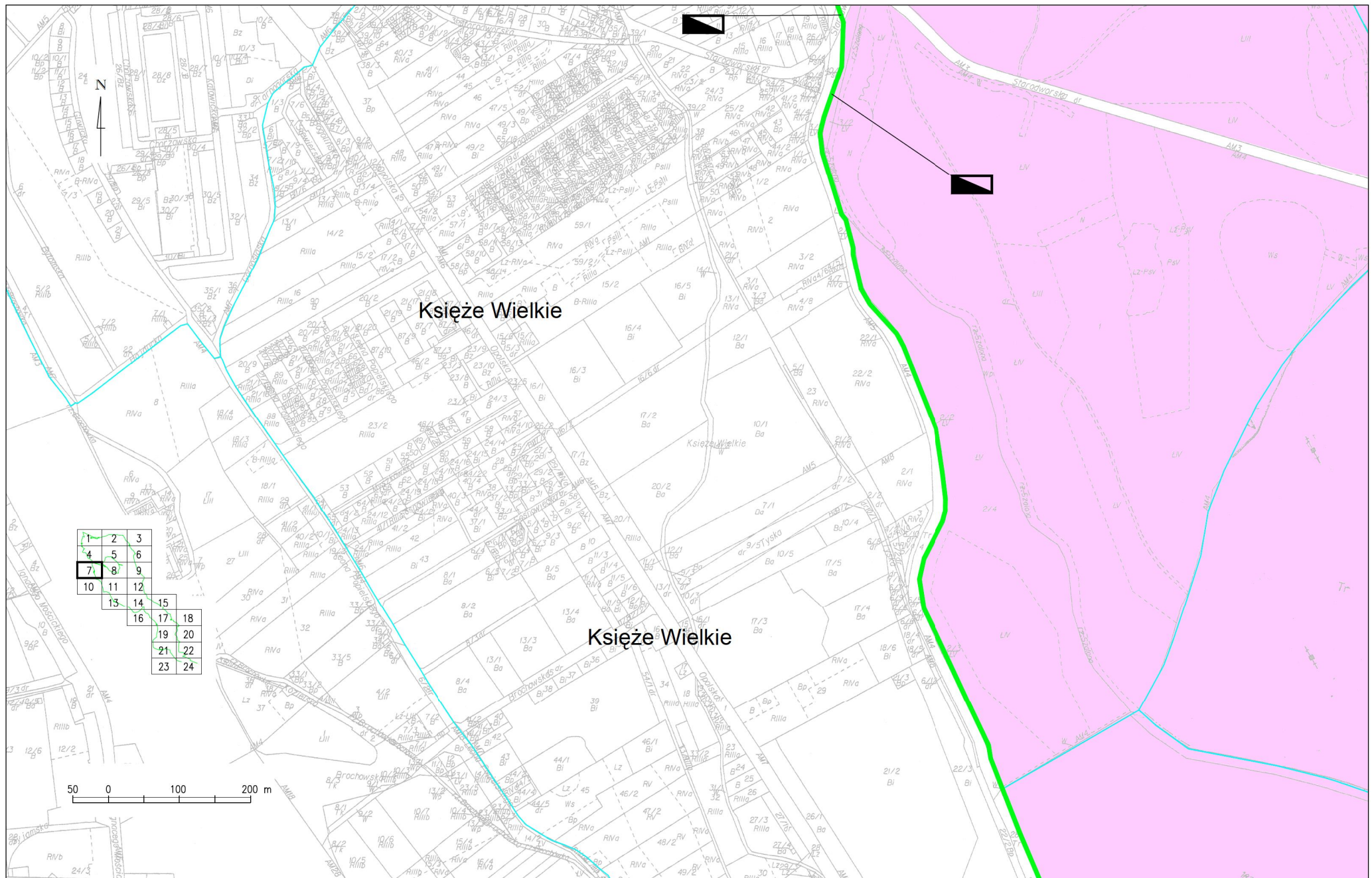


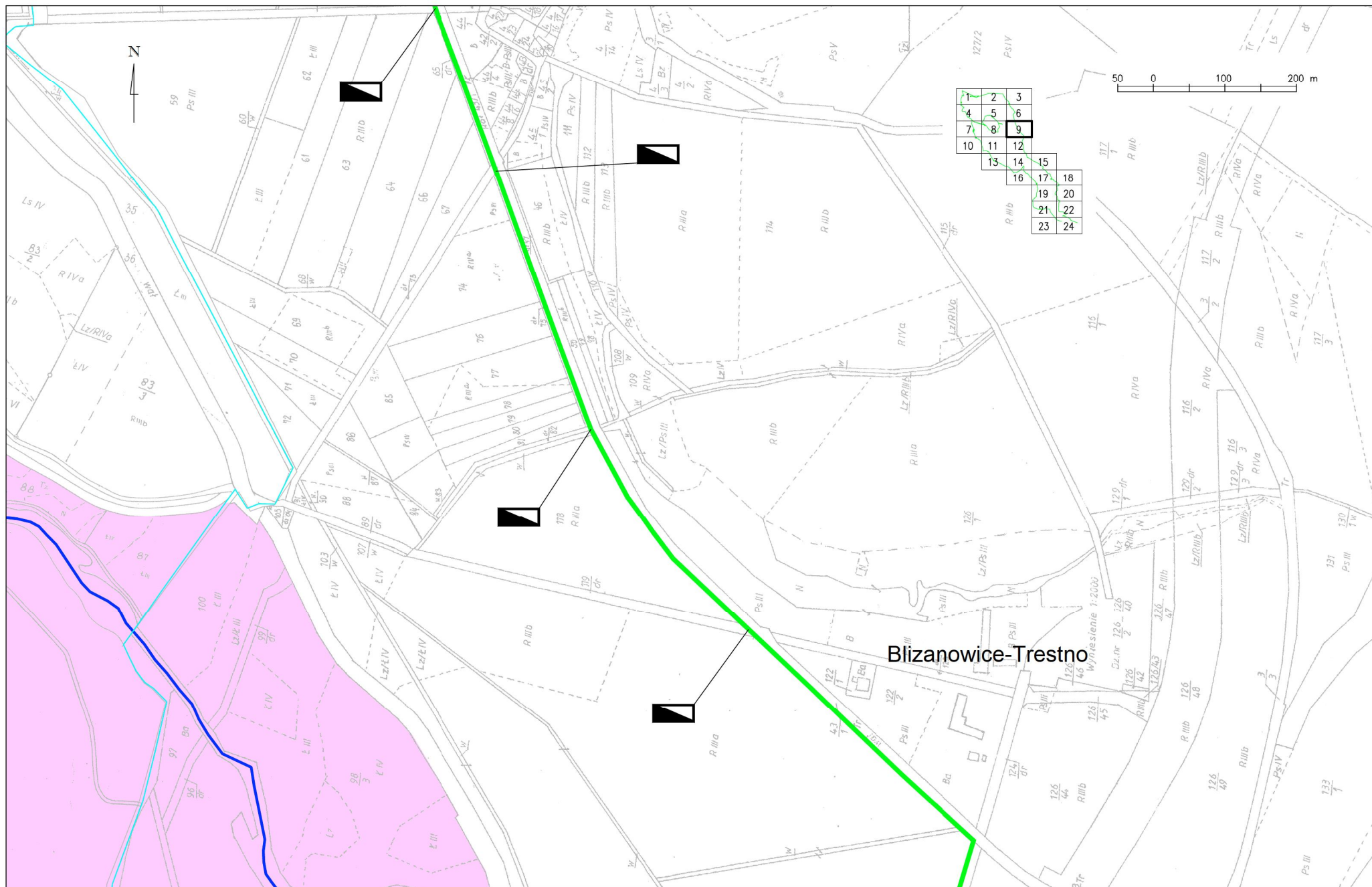


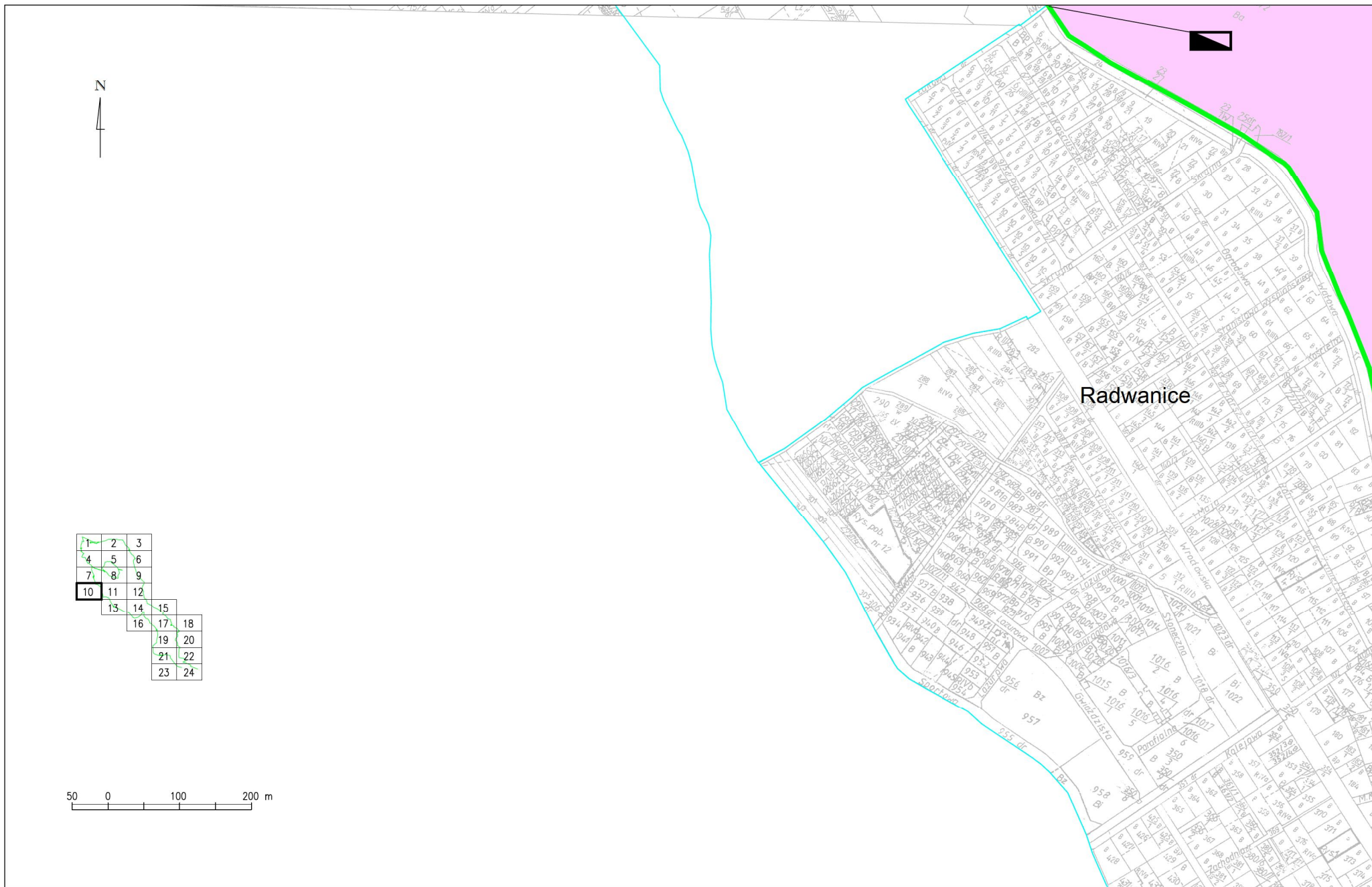


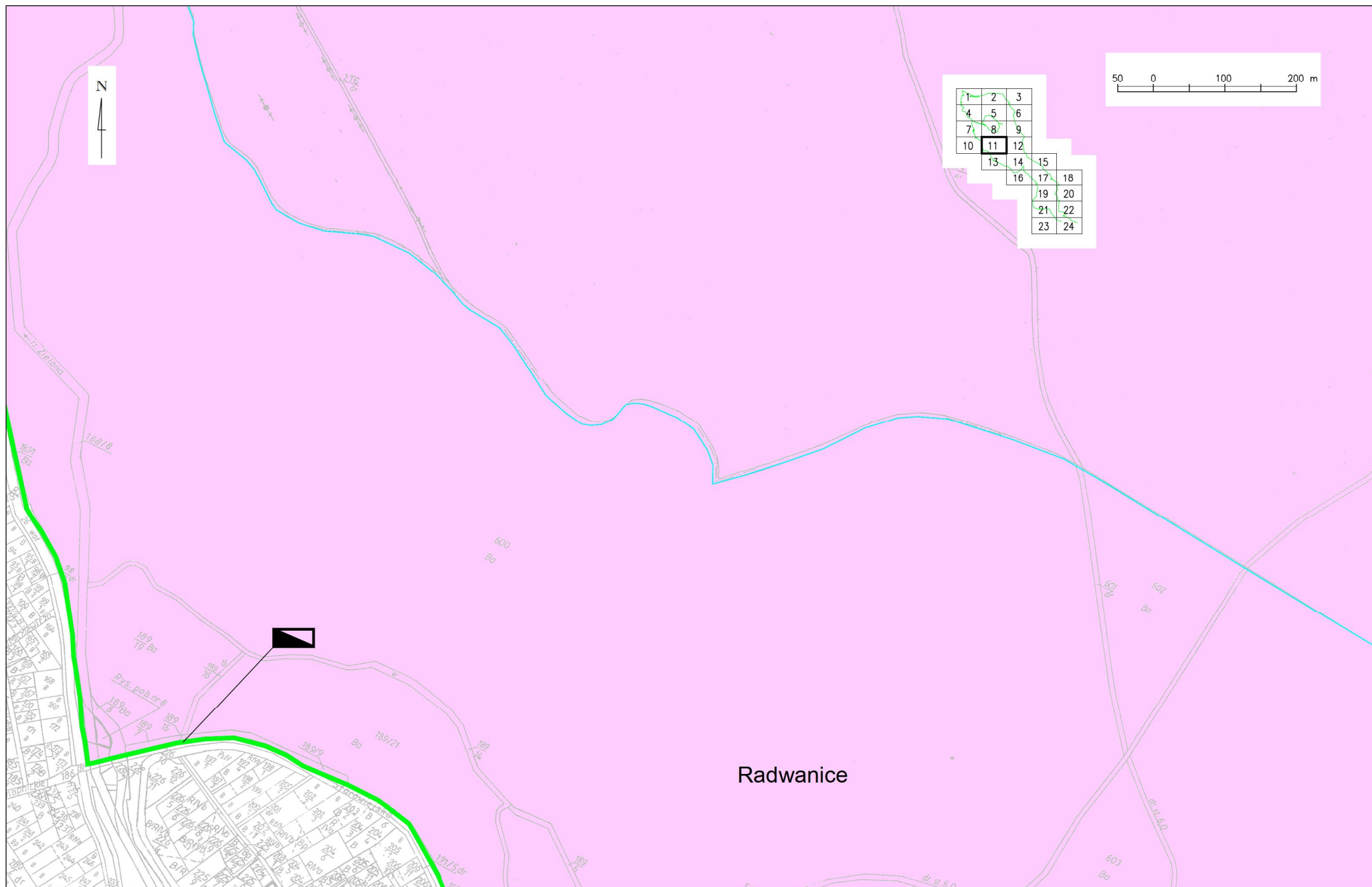


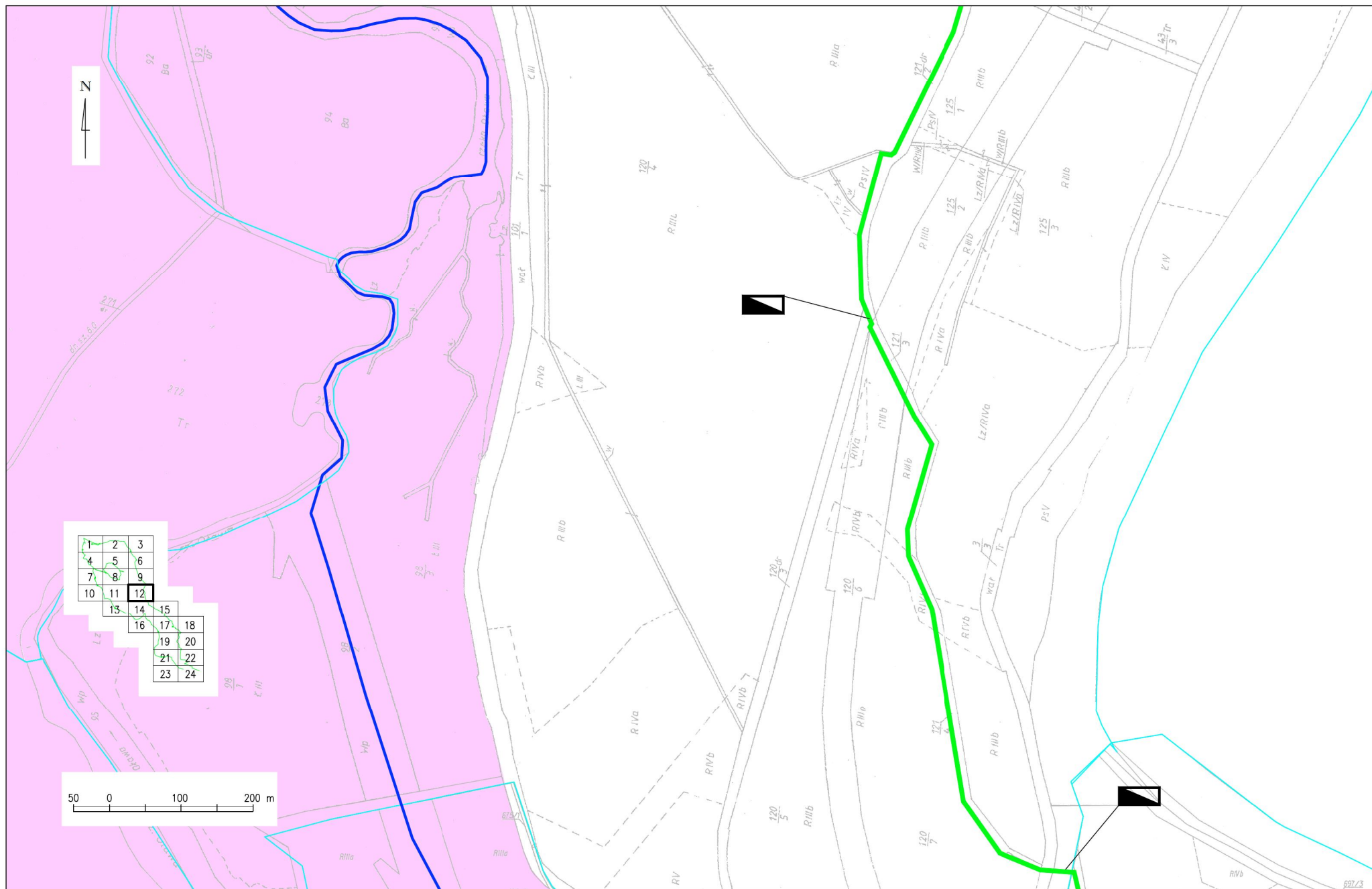


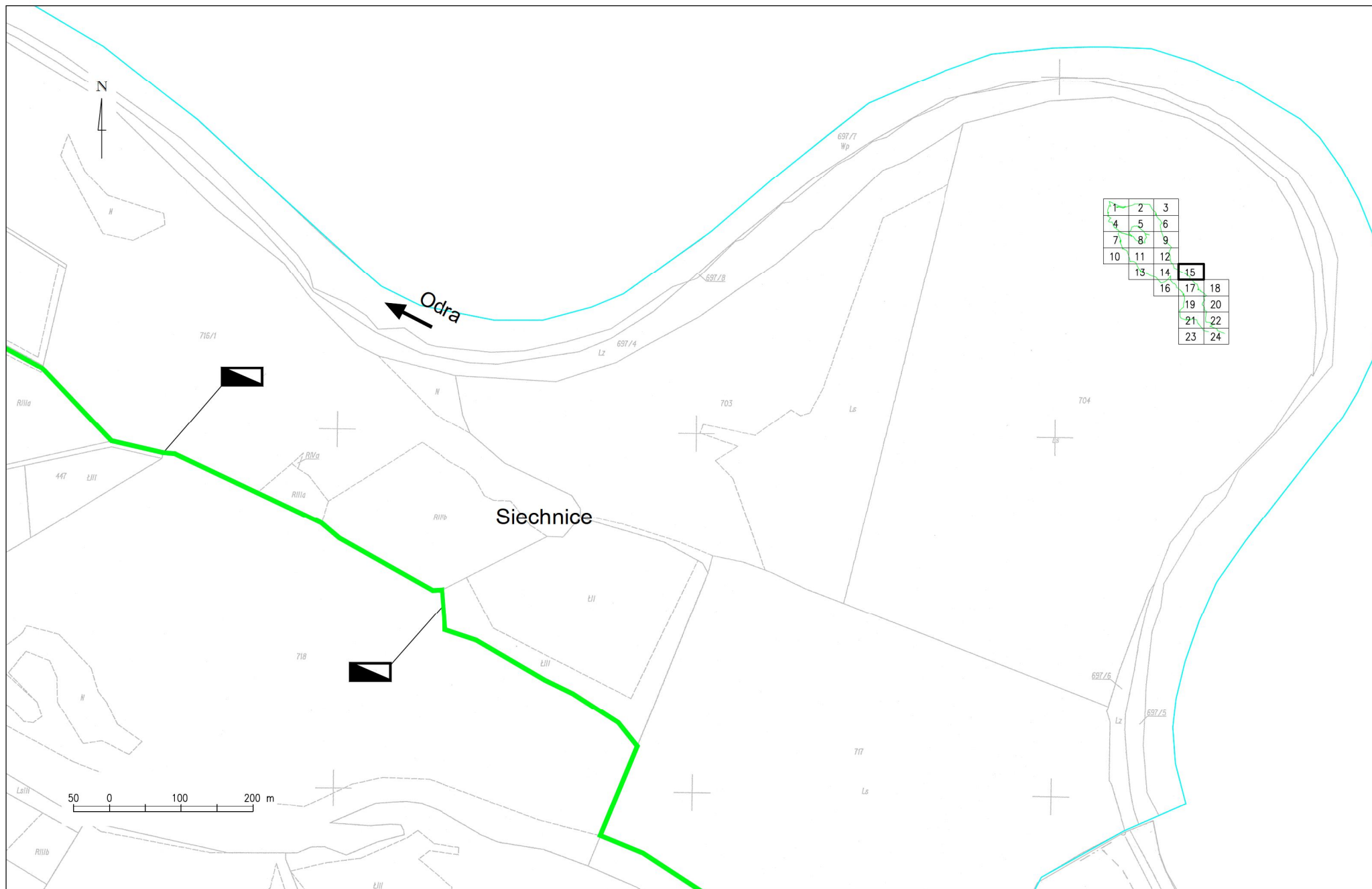


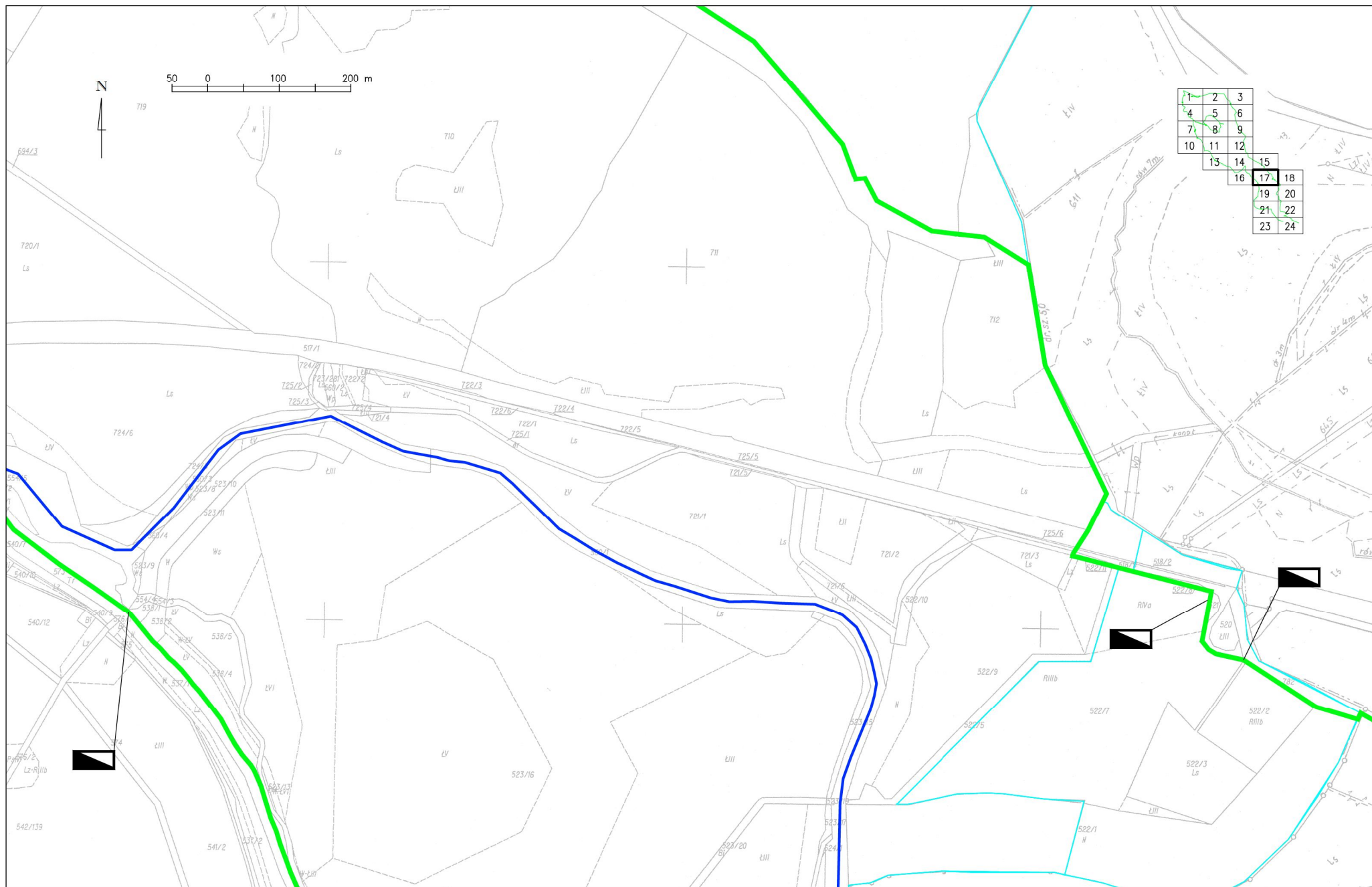




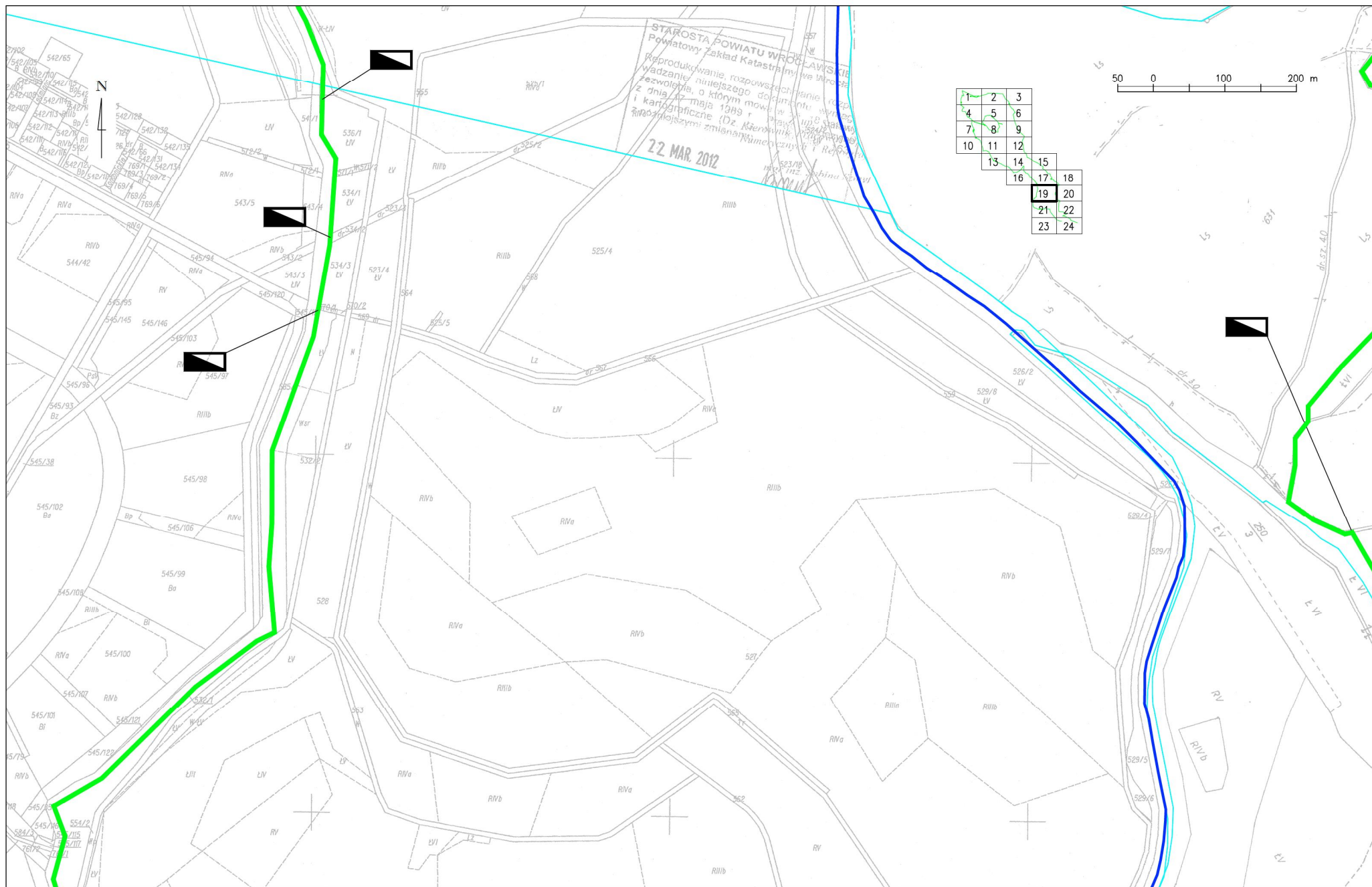


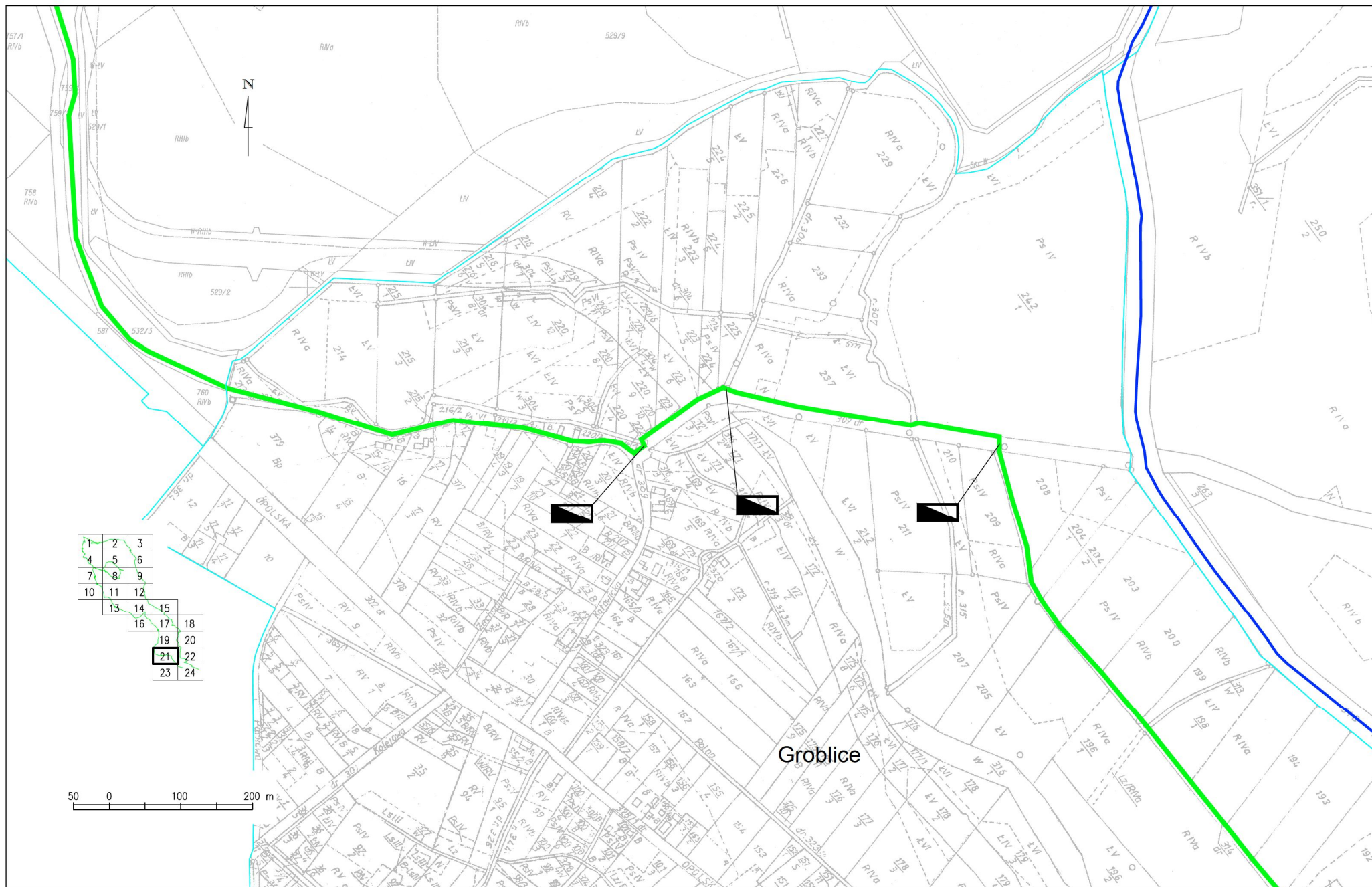






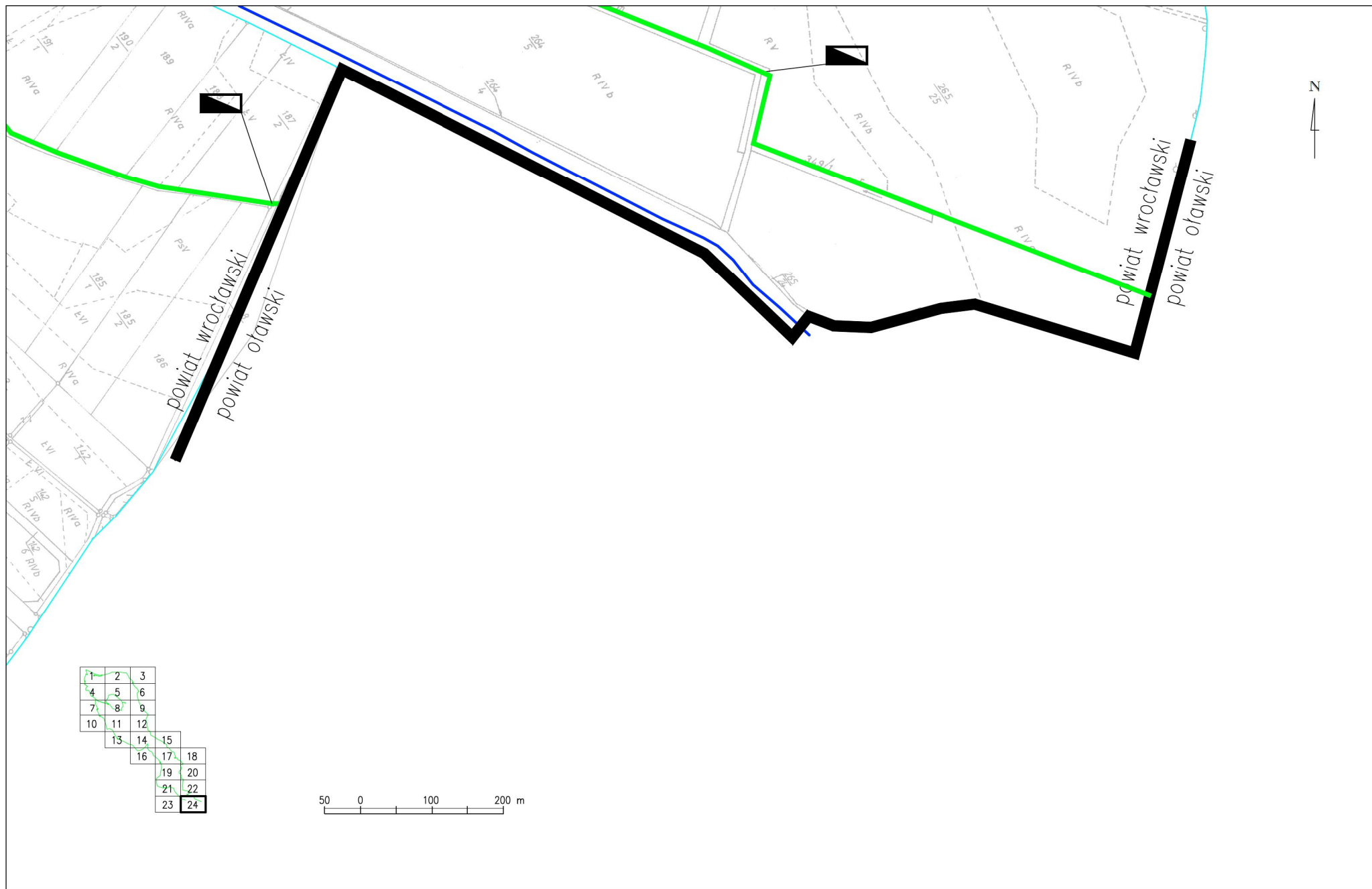








1	2	3
4	5	6
7	8	9
10	11	12
13	14	15
16	17	18
19	20	
21	22	
23	24	



Załącznik Nr 3 do Rozporządzenia Nr 6

Dyrektora Regionalnego Zarządu Gospodarki Wodnej we
Wrocławiu

z dnia 11 kwietnia 2017 r.

**Wykaz działek ewidencyjnych objętych terenem ochrony bezpośredniej ujęcia wody powierzchniowej
dla miasta Wrocławia**

Lp.	Nr działki	Obręb	Arkusze	Właściciel	Powierzchnia całkowita	Powierzchnia na obszarze objętym ochroną
					[ha]	
1	37/1	0009 Mokry Dwór	AM1	ANR	2.7500	2.7500
2	37/2	0009 Mokry Dwór	AM1	Osoba prywatna	1.3800	1.3800
				Osoba prywatna		
3	38	0009 Mokry Dwór	AM1	Osoba prywatna	0.7500	0.7500
				Osoba prywatna		
4	39	0009 Mokry Dwór	AM1	Osoba prywatna	2.6100	2.6100
5	53	0009 Mokry Dwór	AM1	Burmistrz Siechnic	0.6200	0.3673
6	41	0009 Mokry Dwór	AM1	Osoba prywatna	0.0600	0.0600
7	42	0009 Mokry Dwór	AM1	Osoba prywatna	0.5700	0.5700
				Osoba prywatna		
8	43	0009 Mokry Dwór	AM1	Osoba prywatna	1.3600	1.3600
				Osoba prywatna		
9	44	0009 Mokry Dwór	AM1	Osoba prywatna	0.9800	0.9800
				Osoba prywatna		
				Osoba prywatna		
10	45	0009 Mokry Dwór	AM1	Starosta Powiatu Wrocławskiego	0.1500	0.1469
11	46	0009 Mokry Dwór	AM1	Osoba prywatna	1.0500	1.0500
				Osoba prywatna		
				Osoba prywatna		
12	47	0009 Mokry Dwór	AM1	Osoba prywatna	1.3200	1.3200
13	48	0009 Mokry Dwór	AM1	Osoba prywatna	0.5700	0.5700
14	49	0009 Mokry Dwór	AM1	Osoba prywatna	0.0900	0.0900
15	50	0009 Mokry Dwór	AM1	Osoba prywatna	0.1900	0.1900
16	51	0009 Mokry Dwór	AM1	Osoba prywatna	0.0700	0.0700
17	52	0009 Mokry Dwór	AM1	Osoba prywatna	2.0000	2.0000
18	54	0009 Mokry Dwór	AM1	Osoba prywatna	0.1900	0.1890
				Osoba prywatna		
19	55	0009 Mokry Dwór	AM1	Osoba prywatna	0.5600	0.5600
				Osoba prywatna		
20	56	0009 Mokry Dwór	AM1	Starosta Powiatu Wrocławskiego	0.1100	0.1100
21	57	0009 Mokry Dwór	AM1	Osoba prywatna	1.8200	1.8200
				Osoba prywatna		
22	58	0009 Mokry Dwór	AM1	Osoba prywatna	0.5100	0.5100
				Osoba prywatna		
23	59	0009 Mokry Dwór	AM1	Osoba prywatna	0.6100	0.6100
				Osoba prywatna		
24	60	0009 Mokry Dwór	AM1	Osoba prywatna	0.4300	0.4300
				Osoba prywatna		
25	61	0009 Mokry Dwór	AM1	Osoba prywatna	0.7100	0.7100

				Osoba prywatna		
26	62	0009 Mokry Dwór	AM1	ANR	0.2800	0.2800
27	63	0009 Mokry Dwór	AM1	Osoba prywatna	0.3000	0.3000
				Osoba prywatna		
28	64	0009 Mokry Dwór	AM1	Osoba prywatna	0.7100	0.7100
				Osoba prywatna		
29	65	0009 Mokry Dwór	AM1	Starosta Powiatu Wrocławskiego	0.0600	0.0600
30	66	0009 Mokry Dwór	AM1	Osoba prywatna	0.8200	0.8200
				Osoba prywatna		
31	67	0009 Mokry Dwór	AM1	Starosta Powiatu Wrocławskiego	0.0300	0.0300
32	68	0009 Mokry Dwór	AM1	Osoba prywatna	0.6400	0.6400
				Osoba prywatna		
33	69	0009 Mokry Dwór	AM1	Osoba prywatna	0.2100	0.2100
34	70	0009 Mokry Dwór	AM1	Osoba prywatna	0.0400	0.0400
35	71	0009 Mokry Dwór	AM1	Starosta Powiatu Wrocławskiego	0.0600	0.0600
36	72	0009 Mokry Dwór	AM1	Osoba prywatna	0.7700	0.7700
37	73	0009 Mokry Dwór	AM1	Osoba prywatna	0.8200	0.8200
38	74	0009 Mokry Dwór	AM1	Starosta Powiatu Wrocławskiego	0.0600	0.0600
39	75	0009 Mokry Dwór	AM1	Starosta Powiatu Wrocławskiego	0.0800	0.0800
40	76	0009 Mokry Dwór	AM1	Osoba prywatna	0.1800	0.1800
41	77	0009 Mokry Dwór	AM1	Osoba prywatna	0.1600	0.1600
42	78	0009 Mokry Dwór	AM1	Osoba prywatna	1.3300	1.3300
		0009 Mokry Dwór	AM1	Osoba prywatna		
43	79/1	0009 Mokry Dwór	AM1	Osoba prywatna	1.0000	1.0000
44	79/2	0009 Mokry Dwór	AM1	Osoba prywatna	0.6900	0.6900
		0009 Mokry Dwór	AM1	Osoba prywatna		
45	80	0009 Mokry Dwór	AM1	Burmistrz Siechnic	1.2900	1.2900
46	101	0009 Mokry Dwór	AM1	ANR	0.0300	0.0300
47	102/1	0009 Mokry Dwór	AM1	Osoba prywatna	1.0600	1.0600
48	102/2	0009 Mokry Dwór	AM1	Osoba prywatna	0.7400	0.7400
		0009 Mokry Dwór	AM1	Osoba prywatna		
49	103	0009 Mokry Dwór	AM1	Osoba prywatna	2.3100	2.3100
50	104/2	0009 Mokry Dwór	AM1	Osoba prywatna	1.3500	1.3500
		0009 Mokry Dwór	AM1	Osoba prywatna		
51	105/2	0009 Mokry Dwór	AM1	Osoba prywatna	1.2600	1.2600
		0009 Mokry Dwór	AM1	Osoba prywatna		
52	106	0009 Mokry Dwór	AM1	Osoba prywatna	1.2100	1.2100
		0009 Mokry Dwór	AM1	Osoba prywatna		
53	107	0009 Mokry Dwór	AM1	DZMiUW	4.5100	4.5100
54	108	0009 Mokry Dwór	AM1	MPWiK	0.7800	0.7800
55	109/3	0009 Mokry Dwór	AM1	Burmistrz Siechnic	0.3000	0.3000
56	110/2	0009 Mokry Dwór	AM1	MPWiK	1.1000	1.1000
57	111/2	0009 Mokry Dwór	AM1	Osoba prywatna	0.3300	0.3300
		0009 Mokry Dwór	AM1	Osoba prywatna		
58	112	0009 Mokry Dwór	AM1	Osoba prywatna	0.7500	0.7500
		0009 Mokry Dwór	AM1	Osoba prywatna		
59	113	0009 Mokry Dwór	AM1	Osoba prywatna	1.3800	1.3500
		0009 Mokry Dwór	AM1	Osoba prywatna		
60	114	0009 Mokry Dwór	AM1	Osoba prywatna	2.1700	2.1700
		0009 Mokry Dwór	AM1	Osoba prywatna		

61	115	0009 Mokry Dwór	AM1	DZMiUW	1.8200	1.8200
62	268/3	0009 Mokry Dwór	AM1	MPWiK	16.5800	16.5800
63	269	0009 Mokry Dwór	AM1	Burmistrz Siechnic	0.8000	0.8000
64	270/3	0009 Mokry Dwór	AM1	MPWiK	89.0000	89.0000
65	271	0009 Mokry Dwór	AM1	Burmistrz Siechnic	0.4300	0.4300
66	272	0009 Mokry Dwór	AM1	MPWiK	18.0400	18.0400
67	273	0009 Mokry Dwór	AM1	DZMiUW	1.3700	1.3700
68	274	0009 Mokry Dwór	AM1	Burmistrz Siechnic	0.8200	0.8200
69	275/2	0009 Mokry Dwór	AM1	MPWiK	100.1900	99.9800
70	276	0009 Mokry Dwór	AM1	Burmistrz Siechnic	0.9800	0.9800
71	277	0009 Mokry Dwór	AM1	MPWiK	34.8200	34.8200
72	87	0009 Mokry Dwór	AM1	MPWiK	1.5200	1.5200
73	88	0009 Mokry Dwór	AM1	MPWiK	1.5100	1.5100
74	89	0009 Mokry Dwór	AM1	MPWiK	0.0700	0.0700
75	90	0009 Mokry Dwór	AM1	MPWiK	0.3300	0.3300
76	91	0009 Mokry Dwór	AM1	MPWiK	1.4100	1.4100
77	92	0009 Mokry Dwór	AM1	MPWiK	1.9100	1.9100
78	93	0009 Mokry Dwór	AM1	MPWiK	0.3200	0.3200
79	94	0009 Mokry Dwór	AM1	MPWiK	2.0700	2.0700
80	95	0009 Mokry Dwór	AM1	Burmistrz Siechnic	0.8200	0.8200
81	96	0009 Mokry Dwór	AM1	MPWiK	0.0600	0.0600
82	97	0009 Mokry Dwór	AM1	DZMiUW	2.0200	2.0200
83	98	0009 Mokry Dwór	AM1	MPWiK	1.8600	1.8600
84	99	0009 Mokry Dwór	AM1	ANR	0.4500	0.4500
85	92	0002 Blizanowice - Trestno	AM1	MPWiK	2.5000	2.5000
86	93	0002 Blizanowice - Trestno	AM1	Burmistrz Siechnic	0.4300	0.4300
87	94	0002 Blizanowice - Trestno	AM1	MPWiK	12.7000	12.7000
88	95	0002 Blizanowice - Trestno	AM1	DZMiUW	6.4800	6.4800
89	96	0002 Blizanowice - Trestno	AM1	Burmistrz Siechnic	0.1300	0.1300
90	97	0002 Blizanowice - Trestno	AM1	MPWiK	0.5300	0.5300
91	98/1	0002 Blizanowice - Trestno	AM1	Osoba prywatna	13.5500	13.5500
92	98/2	0002 Blizanowice - Trestno	AM1	MPWiK	3.5200	3.5200
93	98/3	0002 Blizanowice - Trestno	AM1	Osoba prywatna	24.8600	24.8600
94	99	0002 Blizanowice - Trestno	AM1	Burmistrz Siechnic	0.2700	0.2700
95	100	0002 Blizanowice - Trestno	AM1	INWESTROL-IZ sp. z o.o.	3.3500	3.3500
96	187/1	0012 Radwanice	AM1	MPWiK	0.7540	0.7540
97	187/2	0012 Radwanice	AM1	MPWiK	23.0300	23.0300
98	188/3	0012 Radwanice	AM1	DZMiUW	0.0516	0.0516
99	188/4	0012 Radwanice	AM1	DZMiUW	0.0265	0.0265
100	188/8	0012 Radwanice	AM1	DZMiUW	2.3200	2.3200
101	189/6	0012 Radwanice	AM1	Starosta Powiatu Wrocławskiego	0.2200	0.2200
102	189/7	0012 Radwanice	AM1	MPWiK	0.0298	0.0298
103	189/8	0012 Radwanice	AM1	MPWiK	0.1213	0.1213
104	189/9	0012 Radwanice	AM1	MPWiK	0.1380	0.1380
105	189/10	0012 Radwanice	AM1	MPWiK	0.0056	0.0056
106	189/11	0012 Radwanice	AM1	MPWiK	0.1772	0.1772
107	189/12	0012 Radwanice	AM1	MPWiK	3.3800	3.3800

108	189/13	0012 Radwanice	AM1	Starosta Powiatu Wrocławskiego	0.0080	0.0080
109	189/14	0012 Radwanice	AM1	Starosta Powiatu Wrocławskiego	0.7600	0.7600
110	189/15	0012 Radwanice	AM1	Burmistrz Siechnic	0.0018	0.0018
111	189/16	0012 Radwanice	AM1	Burmistrz Siechnic	0.1200	0.1200
112	189/17	0012 Radwanice	AM1	MPWiK	0.0302	0.0302
113	189/18	0012 Radwanice	AM1	MPWiK	0.0807	0.0807
114	189/19	0012 Radwanice	AM1	MPWiK	3.2200	3.2200
115	189/20	0012 Radwanice	AM1	MPWiK	0.0052	0.0052
116	189/21	0012 Radwanice	AM1	MPWiK	6.8700	6.8700
117	192	0012 Radwanice	AM1	DZMiUW	0.1400	0.1400
118	193/1	0012 Radwanice	AM1	MPWiK	0.0236	0.0236
119	193/2	0012 Radwanice	AM1	MPWiK	0.7800	0.7800
120	525/2	0012 Radwanice	AM2	Burmistrz Siechnic	1.1700	0.8077
121	526/1	0012 Radwanice	AM1	MPWiK	0.6095	0.6095
122	526/2	0012 Radwanice	AM1	MPWiK	0.1910	0.1910
123	526/3	0012 Radwanice	AM1	MPWiK	26.2000	26.2000
124	527	0012 Radwanice	AM2	MPWiK	0.1284	0.1284
125	528	0012 Radwanice	AM2	DZMiUW	0.7200	0.1743
126	529	0012 Radwanice	AM2	Burmistrz Siechnic	0.5400	0.0268
127	570	0012 Radwanice	AM2	MPWiK	0.7000	0.7000
128	571	0012 Radwanice	AM2	Burmistrz Siechnic	0.4700	0.2022
129	572	0012 Radwanice	AM2	DZMiUW	0.0700	0.0700
130	573/1	0012 Radwanice	AM2	MPWiK	0.0408	0.0408
131	573/2	0012 Radwanice	AM2	MPWiK	0.0268	0.0268
132	573/3	0012 Radwanice	AM2	MPWiK	0.3472	0.3472
133	573/4	0012 Radwanice	AM2	MPWiK	36.8800	36.8800
134	574	0012 Radwanice	AM2	Starosta Powiatu Wrocławskiego	0.1700	0.0205
135	598/5	0012 Radwanice	AM2	Burmistrz Siechnic	0.0315	0.0315
136	598/6	0012 Radwanice	AM2	Burmistrz Siechnic	0.0743	0.0743
137	599/1	0012 Radwanice	AM2	MPWiK	0.1321	0.1321
138	599/2	0012 Radwanice	AM2	MPWiK	0.1108	0.1108
139	600	0012 Radwanice	AM1	MPWiK	93.6200	93.6200
140	601	0012 Radwanice	AM1	Burmistrz Siechnic	0.2600	0.2600
141	602	0012 Radwanice	AM1	MPWiK	4.1400	4.1400
142	603	0012 Radwanice	AM1	MPWiK	3.1400	3.1400
143	604/1	0012 Radwanice	AM1	Burmistrz Siechnic	0.0182	0.0182
144	604/2	0012 Radwanice	AM1	Burmistrz Siechnic	0.2000	0.2000
145	605	0012 Radwanice	AM1	Burmistrz Siechnic	0.2400	0.2400
146	606/1	0012 Radwanice	AM1	MPWiK	1.0306	1.0306
147	606/2	0012 Radwanice	AM1	MPWiK	36.9200	36.9200
148	933	0012 Radwanice	AM1	DZMiUW	3.3900	3.3900
149	1/1	0018 Księżę Wielkie	AM4	MPWiK	1.9239	1.9239
150	1/2	0018 Księżę Wielkie	AM4	MPWiK	33.3546	33.3546
151	2/1	0018 Księżę Wielkie	AM4	Prezydent Wrocławia	0.0120	0.0120
152	2/2	0018 Księżę Wielkie	AM4	Prezydent Wrocławia	0.0822	0.0822
153	2/3	0018 Księżę Wielkie	AM4	Prezydent Wrocławia	0.1490	0.1490
154	2/4	0018 Księżę Wielkie	AM4	Prezydent Wrocławia	9.7781	9.7781
155	3/1	0018 Księżę Wielkie	AM4	Prezydent Wrocławia	0.0268	0.0268
156	3/2	0018 Księżę	AM4	Prezydent Wrocławia	0.2249	0.2249

		Wielkie				
157	1/1	0018 Księżę Wielkie	AM3	MPWiK	0.0316	0.0316
158	1/5	0018 Księżę Wielkie	AM3	MPWiK	0.3399	0.3107
159	1/6	0018 Księżę Wielkie	AM3	MPWiK	26.2157	26.2157
160	3/2	0018 Księżę Wielkie	AM3	Prezydent Wrocławia	1.0996	1.0996
161	9/2	0017 Księżę Małe	AM2	Zarząd Zieleni Miejskiej	0.3120	0.3120
162	2	0010 Bierdzany	AM9	MPWiK	3.8242	3.8242
163	2	0010 Bierdzany	AM8	ZDiUM	16.7254	16.7254
164	2	0020 Opatowice	AM3	Zarząd Zieleni Miejskiej	0.7761	0.7761
165	1/1	0020 Opatowice	AM3	RZGW we Wrocławiu	3.7722	3.7722
166	1/2	0020 Opatowice	AM3	MPWiK	0.0102	0.0102
167	1/3	0020 Opatowice	AM9	MPWiK	108.7318	108.7318
168	1	0020 Opatowice	AM12	Zarząd Zieleni Miejskiej	0.3281	0.3281
169	2	0020 Opatowice	AM12	ZDiUM	0.6018	0.0214
170	1/4	0024 Świątniki	AM1	RZGW we Wrocławiu	3.8626	3.7688
171	1/5	0024 Świątniki	AM1	MPWiK	21.1421	19.8151
172	1/9	0024 Świątniki	AM1	MPWiK	116.0833	108.3880
173	482/1	0001 Siechnice	AM3	Osoba prywatna	3.7610	3.7610
174	482/2	0001 Siechnice	AM3	Starosta Powiatu Wrocławskiego	2.7376	2.7376
175	482/3	0001 Siechnice	AM3	Osoba prywatna	3.1413	3.1413
176	484/2	0001 Siechnice	AM3	Osoba prywatna	4.0377	4.0377
177	474	0001 Siechnice	AM3	Osoba prywatna	0.9401	0.9401
178	475/1	0001 Siechnice	AM3	Starosta Powiatu Wrocławskiego	0.2107	0.2107
179	475/2	0001 Siechnice	AM3	Osoba prywatna	1.5512	1.5512
180	476/2	0001 Siechnice	AM3	Osoba prywatna	11.7059	11.7059
181	674	0001 Siechnice	AM3	Starosta Powiatu Wrocławskiego	1.0252	1.0252
182	685/13	0001 Siechnice	AM3	Starosta Powiatu Wrocławskiego	0.0833	0.0833
183	675/1	0001 Siechnice	AM3	Burmistrz Siechnic	0.3192	0.3192
184	677	0001 Siechnice	AM3	Burmistrz Siechnic	0.3165	0.3165
185	675/3	0001 Siechnice	AM3	Burmistrz Siechnic	0.0718	0.0718
186	465/3	0001 Siechnice	AM3	Rolniczy Zakład Produkcyjno- doświadczalny "INWESTROL-IZ" Sp. z o.o. z siedzibą w Żórawinie	0.7557	0.7557
187	672/2	0001 Siechnice	AM3	Starosta Powiatu Wrocławskiego	0.0163	0.0163
188	404/2	0001 Siechnice	AM3	MPWiK	0.4107	0.4107
189	404/3	0001 Siechnice	AM3	MPWiK	0.1116	0.1116
190	404/5	0001 Siechnice	AM3	MPWiK	2.4136	2.4136
191	672/3	0001 Siechnice	AM3	Starosta Powiatu Wrocławskiego	0.5142	0.5142
192	405/8	0001 Siechnice	AM3	MPWiK	0.0286	0.0286
193	405/9	0001 Siechnice	AM3	MPWiK	0.4686	0.4686
194	405/10	0001 Siechnice	AM3	MPWiK	65.9693	65.9693
195	631/3	0001 Siechnice	AM3	DZMiUW	1.8310	1.4991
196	261	0001 Siechnice	AM3	MPWiK	5.1786	5.1786

197	673	0001 Siechnice	AM3	DZMiUW	7.5309	7.5309
198	678/1	0001 Siechnice	AM3	DZMiUW	3.4931	2.8512

Załącznik Nr 4 do Rozporządzenia Nr 6

Dyrektora Regionalnego Zarządu Gospodarki Wodnej we Wrocławiu

z dnia 11 kwietnia 2017 r.

Wykaz działek ewidencyjnych objętych terenem ochrony pośredniej ujęcia wody powierzchniowej dla miasta Wrocławia na obszarze powiatu wrocławskiego

Lp.	Nr działki	Obręb	Arkusze	Właściciel	Powierzchnia całkowita	Powierzchnia na obszarze objętym ochroną
					[ha]	
1	2	0010 Bierdzany	AM6	ZDiUM	0.7327	0.7327
2	5	0010 Bierdzany	AM6	DZMiUW	0.8968	0.8968
3	4	0010 Bierdzany	AM6	ZDiUM	0.0508	0.0508
4	4	0010 Bierdzany	AM8	ZDiUM	0.1053	0.1053
5	5	0010 Bierdzany	AM8	ZDiUM	0.2006	0.2006
6	3/1	0010 Bierdzany	AM8	Gmina Wrocław	0.0359	0.0359
7	3/2	0010 Bierdzany	AM8	MPWiK	0.6037	0.6037
8	3	0010 Bierdzany	AM9	ZDiUM	0.7247	0.7247
9	6	0010 Bierdzany	AM7	ZDiUM	0.1586	0.1586
10	7/1	0010 Bierdzany	AM7	DZMiUW	0.1557	0.1557
11	1/1	0010 Bierdzany	AM6	MPWiK	0.0012	0.0012
12	1/2	0010 Bierdzany	AM6	MPWiK	0.6239	0.6239
13	3	0010 Bierdzany	AM6	DZMiUW	0.3067	0.3067
14	1/3	0010 Bierdzany	AM6	MPWiK	13.0405	13.0405
15	1	0010 Bierdzany	AM5	MPWiK	11.1634	11.1634
16	2	0010 Bierdzany	AM5	Prezydent Wrocławia	2.0929	0.9054
17	2	0010 Bierdzany	AM7	MPWiK	7.8733	7.8733
18	3	0010 Bierdzany	AM7	DZMiUW	0.3441	0.3441
19	1/1	0010 Bierdzany	AM7	Osoba prywatna	0.007	0.007
20	1/3	0010 Bierdzany	AM7	Osoba prywatna	0.2572	0.2572
21	1/2	0010 Bierdzany	AM7	Osoba prywatna	0.0326	0.0326
22	3/1	0010 Bierdzany	AM5	Prezydent Wrocławia	0.3189	0.3189
23	3/2	0010 Bierdzany	AM5	RZGW we Wrocławiu	4.4943	2.8017
24	4	0010 Bierdzany	AM7	Prezydent Wrocławia	1.7018	1.7018
25	9/1	0017 Księża Małe	AM2	Skarb Państwa	0.2904	0.2904
26	9/3	0017 Księża Małe	AM2	ZZM	6.9049	6.9049
27	4/2	0017 Księża Małe	AM2	ZZM	42.4877	7.1889
28	6/1	0017 Księża Małe	AM2	PZŁ	6.0535	6.0535
29	6/2	0017 Księża Małe	AM2	PZŁ	0.4087	0.4087

30	7/2	0017 Księżę Małe	AM2	WKS Śląsk	9.6681	9.6681
31	11	0017 Księżę Małe	AM2	ZDiUM	0.1737	0.0314
32	33/2	0018 Księżę Wielkie	AM2	Prezydent Wrocławia	0.1374	0.1374
33	31/2	0018 Księżę Wielkie	AM2	Prezydent Wrocławia	2.3425	2.3425
34	33/1	0018 Księżę Wielkie	AM2	ZDiUM	0.0135	0.0135
35	32	0018 Księżę Wielkie	AM2	Prezydent Wrocławia	0.1779	0.1119
36	34	0018 Księżę Wielkie	AM2	Skarb Państwa	0.3859	0.3859
37	31/1	0018 Księżę Wielkie	AM2	Prezydent Wrocławia	0.0327	0.0327
38	5/2	0018 Księżę Wielkie	AM3	Prezydent Wrocławia	0.0405	0.0405
39	5/1	0018 Księżę Wielkie	AM3	Prezydent Wrocławia	0.403	0.1358
40	4/1	0018 Księżę Wielkie	AM3	Prezydent Wrocławia	0.3881	0.3881
41	4/2	0018 Księżę Wielkie	AM3	Prezydent Wrocławia	0.1335	0.1335
42	1/1	0018 Księżę Wielkie	AM3	MPWiK	0.0316	0.0316
43	1/3	0018 Księżę Wielkie	AM3	MPWiK	0.0260	0.0260
44	1/5	0018 Księżę Wielkie	AM3	MPWiK	0.3399	0.0292
45	2	0018 Księżę Wielkie	AM3	ZDiUM	1.2824	1.2824
46	6	0018 Księżę Wielkie	AM3	ZDiUM	0.1731	0.1089
47	14/1	0020 Opatowice	AM2	Osoba prywatna	1.1505	1.1505
				Osoba prywatna		
				Osoba prywatna		
48	14/2	0020 Opatowice	AM2	Osoba prywatna	0.5106	0.5106
49	13	0020 Opatowice	AM2	DZMiUW	0.652	0.652
50	16	0020 Opatowice	AM2	Tauron S.A.	0.0036	0.0036
51	12	0020 Opatowice	AM2	Prezydent Wrocławia	0.02	0.02
52	15	0020 Opatowice	AM2	Osoba prywatna	0.3735	0.3735
53	17	0020 Opatowice	AM2	ZDiUM	0.1387	0.1387
54	18/1	0020 Opatowice	AM2	Osoba prywatna	0.02	0.02
55	18/2	0020 Opatowice	AM2	Osoba prywatna	0.0234	0.0234
				Osoba prywatna		
56	18/3	0020 Opatowice	AM2	Osoba prywatna	0.3268	0.3268
57	19/1	0020 Opatowice	AM2	Osoba prywatna	0.0678	0.0678
58	19/2	0020 Opatowice	AM2	Osoba prywatna	0.0606	0.0606
59	20/1	0020 Opatowice	AM2	Osoba prywatna	0.2272	0.2272
60	20/2	0020 Opatowice	AM2	Osoba prywatna	0.075	0.075
61	21	0020 Opatowice	AM2	Osoba prywatna	0.1172	0.1172
				Osoba prywatna		
62	22	0020 Opatowice	AM2	Osoba prywatna	0.0685	0.0685
				Osoba prywatna		

63	23	0020 Opatowice	AM2	ZDiUM	0.0782	0.0782
64	24/1	0020 Opatowice	AM2	Osoba prywatna	0.1265	0.1265
				Osoba prywatna		
65	24/2	0020 Opatowice	AM2	Osoba prywatna	0.0781	0.0781
66	24/3	0020 Opatowice	AM2	Osoba prywatna	0.0781	0.0781
67	25	0020 Opatowice	AM2	Osoba prywatna	0.5887	0.5887
				Osoba prywatna		
				Osoba prywatna		
68	26/1	0020 Opatowice	AM2	Osoba prywatna	0.1069	0.1069
69	26/2	0020 Opatowice	AM2	Osoba prywatna	0.1601	0.1601
70	27/1	0020 Opatowice	AM2	Osoba prywatna	0.1638	0.1638
71	27/2	0020 Opatowice	AM2	ANR	0.1196	0.1196
72	28	0020 Opatowice	AM2	Osoba prywatna	0.12	0.12
73	29	0020 Opatowice	AM2	ZDiUM	0.0337	0.0337
74	30	0020 Opatowice	AM2	ANR	0.1407	0.1407
75	31	0020 Opatowice	AM2	ANR	0.072	0.072
76	32/1	0020 Opatowice	AM2	Osoba prywatna	0.1129	0.1129
77	32/2	0020 Opatowice	AM2	ANR	0.1417	0.1417
78	1	0020 Opatowice	AM4	DZMiUW	1.1266	1.1266
79	2	0020 Opatowice	AM4	ZZM	0.4431	0.4431
80	3/1	0020 Opatowice	AM4	Osoba prywatna	1.8166	1.8166
				Osoba prywatna		
81	3/2	0020 Opatowice	AM4	Prezydent Wrocławia	1.5646	1.5646
82	4/1	0020 Opatowice	AM4	Osoba prywatna	2.8362	2.8362
				Osoba prywatna		
83	4/2	0020 Opatowice	AM4	ZDiUM	0.0308	0.0308
84	5/1	0020 Opatowice	AM4	Osoba prywatna	0.7349	0.7349
				Osoba prywatna		
85	6/1	0020 Opatowice	AM4	Osoba prywatna	1.1878	1.1878
				Osoba prywatna		
86	7	0020 Opatowice	AM4	Osoba prywatna	2.487	2.487
				Osoba prywatna		
87	8	0020 Opatowice	AM4	Osoba prywatna	1.4533	1.4533
88	9	0020 Opatowice	AM4	Prezydent Wrocławia	2.1449	2.1449
89	10	0020 Opatowice	AM4	Prezydent Wrocławia	0.1959	0.1959
90	11	0020 Opatowice	AM4	ZDiUM	0.1977	0.1977
91	12	0020 Opatowice	AM4	Osoba prywatna	2.3686	2.3686
				Osoba prywatna		
				Osoba prywatna		
92	13	0020 Opatowice	AM4	Prezydent Wrocławia	1.6073	1.6073
93	14	0020 Opatowice	AM4	ZDiUM	0.0296	0.0296
94	15/1	0020 Opatowice	AM4	Osoba prywatna	0.4044	0.4044
95	15/2	0020 Opatowice	AM4	Prezydent Wrocławia	0.6498	0.6498
96	16	0020 Opatowice	AM4	Osoba prywatna	0.5601	0.5601
97	17	0020 Opatowice	AM4	Osoba prywatna	1.1439	1.1439
98	1	0020 Opatowice	AM5	ZDiUM	0.0992	0.0992
99	2/1	0020 Opatowice	AM5	ANR	0.0158	0.0158

100	2/2	0020 Opatowice	AM5	ANR	0.3466	0.3466
101	2/3	0020 Opatowice	AM5	ANR	0.3306	0.3306
102	2/4	0020 Opatowice	AM5	ANR	1.2409	1.2409
103	3	0020 Opatowice	AM5	Osoba prywatna	0.5012	0.5012
				Osoba prywatna		
104	4/1	0020 Opatowice	AM5	Osoba prywatna	0.7329	0.7329
105	4/2	0020 Opatowice	AM5	Osoba prywatna	0.244	0.244
				Osoba prywatna		
106	5	0020 Opatowice	AM5	Osoba prywatna	1.2636	1.2636
				Osoba prywatna		
				Osoba prywatna		
				Osoba prywatna		
107	6	0020 Opatowice	AM5	ANR	0.4399	0.4399
108	7	0020 Opatowice	AM5	ZZM	0.331	0.331
109	9/1	0020 Opatowice	AM5	ZDiUM	0.0112	0.0112
110	10/1	0020 Opatowice	AM5	Osoba prywatna	1.0322	1.0322
111	10/2	0020 Opatowice	AM5	Osoba prywatna	0.9022	0.9022
112	11/1	0020 Opatowice	AM5	Prezydent Wrocławia	8.747	8.747
113	19	0020 Opatowice	AM5	ANR	0.498	0.498
114	1	0020 Opatowice	AM6	ZZM	0.0693	0.0693
115	2/2	0020 Opatowice	AM6	ZDiUM	0.0885	0.0885
116	2/8	0020 Opatowice	AM6	Osoba prywatna	0.1146	0.1146
117	2/9	0020 Opatowice	AM6	Osoba prywatna	0.1211	0.1211
				Osoba prywatna		
				Osoba prywatna		
				Osoba prywatna		
118	2/10	0020 Opatowice	AM6	Osoba prywatna	0.045	0.045
119	2/11	0020 Opatowice	AM6	Osoba prywatna	0.0692	0.0692
120	2/12	0020 Opatowice	AM6	Osoba prywatna	0.1216	0.1216
121	3/1	0020 Opatowice	AM6	Osoba prywatna	0.1524	0.1524
122	3/3	0020 Opatowice	AM6	Osoba prywatna	0.3216	0.3216
				Osoba prywatna		
123	3/4	0020 Opatowice	AM6	Osoba prywatna	0.3215	0.3215
				Osoba prywatna		
124	3/5	0020 Opatowice	AM6	Osoba prywatna	0.322	0.322
				Osoba prywatna		
125	3/6	0020 Opatowice	AM6	Osoba prywatna	0.3201	0.3201
				Osoba prywatna		
126	3/7	0020 Opatowice	AM6	Osoba prywatna	0.3206	0.3206
				Osoba prywatna		
127	3/8	0020 Opatowice	AM6	Osoba prywatna	0.0744	0.0744
				Osoba prywatna		
128	4/2	0020 Opatowice	AM6	Osoba prywatna	1.1227	1.1227
129	4/4	0020 Opatowice	AM6	Osoba prywatna	0.5112	0.5112
				Osoba prywatna		
130	4/5	0020 Opatowice	AM6	Osoba prywatna	0.3616	0.3616
				Osoba prywatna		

131	4/6	0020 Opatowice	AM6	Osoba prywatna	0.3	0.3
				Osoba prywatna		
132	4/7	0020 Opatowice	AM6	Osoba prywatna	0.3	0.3
				Osoba prywatna		
133	4/8	0020 Opatowice	AM6	Osoba prywatna	0.4351	0.4351
				Osoba prywatna		
134	4/9	0020 Opatowice	AM6	Osoba prywatna	0.4897	0.4897
				Osoba prywatna		
135	4/10	0020 Opatowice	AM6	Osoba prywatna	0.4161	0.4161
				Osoba prywatna		
136	4/11	0020 Opatowice	AM6	Osoba prywatna	0.42	0.42
				Osoba prywatna		
137	4/12	0020 Opatowice	AM6	Osoba prywatna	0.315	0.315
				Osoba prywatna		
138	5/1	0020 Opatowice	AM6	ANR	0.544	0.544
139	5/2	0020 Opatowice	AM6	ANR	0.4091	0.4091
140	5/3	0020 Opatowice	AM6	Osoba prywatna	1.0128	1.0128
141	5/4	0020 Opatowice	AM6	ANR	2.4813	2.4813
142	7	0020 Opatowice	AM6	ZDiUM	0.0552	0.0552
143	8	0020 Opatowice	AM6	Osoba prywatna	0.4698	0.4698
				Osoba prywatna		
144	9/2	0020 Opatowice	AM6	Osoba prywatna	0.0053	0.0053
145	9/3	0020 Opatowice	AM6	Osoba prywatna	0.1017	0.1017
146	9/4	0020 Opatowice	AM6	Osoba prywatna	1.5553	1.5553
147	9/5	0020 Opatowice	AM6	Osoba prywatna	0.0126	0.0126
148	10	0020 Opatowice	AM6	Osoba prywatna	0.0383	0.0383
				Osoba prywatna		
149	11	0020 Opatowice	AM6	ZDiUM	0.0848	0.0848
150	12	0020 Opatowice	AM6	Prezydent Wrocławia	0.1494	0.1494
151	13	0020 Opatowice	AM6	Prezydent Wrocławia	0.4468	0.4468
152	14/1	0020 Opatowice	AM6	Osoba prywatna	0.0465	0.0465
153	14/4	0020 Opatowice	AM6	Osoba prywatna	0.1216	0.1216
				Osoba prywatna		
				Osoba prywatna		
				Osoba prywatna		
154	15/1	0020 Opatowice	AM6	Osoba prywatna	0.0144	0.0144
155	15/4	0020 Opatowice	AM6	Osoba prywatna	0.2258	0.2258
				Osoba prywatna		
				Osoba prywatna		
				Osoba prywatna		
				Osoba prywatna		
156	16	0020 Opatowice	AM6	Osoba prywatna	0.0078	0.0078
				Osoba prywatna		
157	18/1	0020 Opatowice	AM6	ZDiUM	0.0307	0.0307
158	18/3	0020 Opatowice	AM6	Osoba prywatna	0.0621	0.0621
				Osoba prywatna		

159	18/4	0020 Opatowice	AM6	Osoba prywatna	0.0498	0.0498
				Osoba prywatna		
160	19/1	0020 Opatowice	AM6	Osoba prywatna	0.094	0.094
				Osoba prywatna		
161	19/2	0020 Opatowice	AM6	Osoba prywatna	0.0737	0.0737
162	19/3	0020 Opatowice	AM6	ANR	0.0356	0.0356
163	19/4	0020 Opatowice	AM6	Osoba prywatna	0.0791	0.0791
164	19/5	0020 Opatowice	AM6	Osoba prywatna	0.0877	0.0877
165	24/1	0020 Opatowice	AM6	Osoba prywatna	0.132	0.132
				Osoba prywatna		
166	24/3	0020 Opatowice	AM6	Osoba prywatna	0.0558	0.0558
				Osoba prywatna		
167	24/4	0020 Opatowice	AM6	Osoba prywatna	0.096	0.096
				Osoba prywatna		
168	24/5	0020 Opatowice	AM6	Osoba prywatna	0.0869	0.0869
				Osoba prywatna		
169	24/6	0020 Opatowice	AM6	Osoba prywatna	0.0877	0.0877
				Osoba prywatna		
170	25/4	0020 Opatowice	AM6	ANR	1.5775	1.5775
171	26	0020 Opatowice	AM6	ZZM	0.0205	0.0205
172	27	0020 Opatowice	AM6	Tauron S.A.	0.0026	0.0026
173	29/1	0020 Opatowice	AM6	Osoba prywatna	0.072	0.072
				Osoba prywatna		
174	29/2	0020 Opatowice	AM6	Osoba prywatna	0.086	0.086
				Osoba prywatna		
175	29/3	0020 Opatowice	AM6	Osoba prywatna	0.0782	0.0782
				Osoba prywatna		
176	29/4	0020 Opatowice	AM6	Osoba prywatna	0.0727	0.0727
				Osoba prywatna		
177	29/5	0020 Opatowice	AM6	Osoba prywatna	0.0767	0.0767
				Osoba prywatna		
178	29/6	0020 Opatowice	AM6	Osoba prywatna	0.034	0.034
				Osoba prywatna		
179	30	0020 Opatowice	AM6	Osoba prywatna	0.5744	0.5744
				Osoba prywatna		
180	31	0020 Opatowice	AM6	Osoba prywatna	0.2356	0.2356
				Osoba prywatna		
181	1	0020 Opatowice	AM11	DZMiUW	0.8461	0.8461
182	2	0020 Opatowice	AM11	ZZM	0.223	0.223
183	3	0020 Opatowice	AM11	ZDiUM	0.1507	0.1507
184	4	0020 Opatowice	AM11	ZZM	2.4437	2.4437
185	11/1	0020 Opatowice	AM11	Prezydent Wrocławia	12.0892	12.0892
186	1	0020 Opatowice	AM10	ZDiUM	0.1323	0.1323
187	3/1	0020 Opatowice	AM10	Osoba prywatna	2.3243	2.3243
				Osoba prywatna		
188	4	0020 Opatowice	AM10	Osoba prywatna	1.1966	1.1966
189	7/1	0020 Opatowice	AM10	ANR	1.173	1.173

190	9/1	0020 Opatowice	AM10	Osoba prywatna	4.3851	4.3851
191	10/1	0020 Opatowice	AM10	Prezydent Wrocławia	0.1197	0.1197
192	12/1	0020 Opatowice	AM10	ZDiUM	0.0501	0.0501
193	13	0020 Opatowice	AM10	ZZM	0.1148	0.1148
194	2	0020 Opatowice	AM12	ZDiUM	0.6018	0.5804
195	3	0020 Opatowice	AM12	ZZM	0.8113	0.8113
196	4	0020 Opatowice	AM12	DZMiUW	0.8202	0.8202
197	5	0020 Opatowice	AM12	Osoba prywatna	11.9699	11.9699
				Osoba prywatna		
198	9/1	0020 Opatowice	AM12	Prezydent Wrocławia	5.3963	5.3963
199	11	0020 Opatowice	AM12	ZZM	0.1306	0.1306
200	5/1	0020 Opatowice	AM13	Prezydent Wrocławia	12.7192	12.7192
201	8	0020 Opatowice	AM13	ZZM	0.2087	0.2087
202	9	0020 Opatowice	AM13	ZZM	0.178	0.178
203	10	0020 Opatowice	AM13	ZDiUM	0.5572	0.5572
204	1	0020 Opatowice	AM9	ZDiUM	0.3686	0.3686
205	2	0020 Opatowice	AM9	ANR	0.45	0.45
206	3	0020 Opatowice	AM9	ANR	1.0339	1.0339
207	4/1	0020 Opatowice	AM9	Osoba prywatna	1.6134	1.6134
208	4/2	0020 Opatowice	AM9	Osoba prywatna	5.1281	5.1281
				Osoba prywatna		
209	5/1	0020 Opatowice	AM9	Osoba prywatna	0.2276	0.2276
				Osoba prywatna		
210	6/1	0020 Opatowice	AM9	Prezydent Wrocławia	3.9271	3.9271
211	7/1	0020 Opatowice	AM9	Osoba prywatna	1.2827	1.2827
212	8	0020 Opatowice	AM9	Prezydent Wrocławia	1.2428	1.2428
213	9	0020 Opatowice	AM9	ZZM	0.1419	0.1419
214	12/1	0020 Opatowice	AM9	Prezydent Wrocławia	7.3176	7.3176
215	1	0020 Opatowice	AM8	ZDiUM	0.4272	0.4272
216	2	0020 Opatowice	AM8	ANR	1.6673	1.6673
217	3	0020 Opatowice	AM8	ZDiUM	0.2027	0.2027
218	4/1	0020 Opatowice	AM8	Osoba prywatna	1.6052	1.6052
219	4/2	0020 Opatowice	AM8	Osoba prywatna	4.364	4.364
				Osoba prywatna		
220	5/1	0020 Opatowice	AM8	Osoba prywatna	2.3769	2.3769
				Osoba prywatna		
221	6/1	0020 Opatowice	AM8	Osoba prywatna	3.1355	3.1355
222	7/1	0020 Opatowice	AM8	Prezydent Wrocławia	1.3163	1.3163
223	8	0020 Opatowice	AM8	ZZM	0.1424	0.1424
224	9	0020 Opatowice	AM8	ZZM	0.0963	0.0963
225	10/1	0020 Opatowice	AM8	Prezydent Wrocławia	4.384	4.384
226	1	0020 Opatowice	AM14	DZMiUW	0.6105	0.6105
227	2	0020 Opatowice	AM14	ZDiUM	0.1357	0.1357
228	3	0020 Opatowice	AM14	ZZM	0.056	0.056
229	4	0020 Opatowice	AM14	Osoba prywatna	10.122	10.122
				Osoba prywatna		

230	5/1	0020 Opatowice	AM14	Prezydent Wrocławia	6.0093	6.0093
231	1	0020 Opatowice	AM15	DZMiUW	0.1644	0.1644
232	2	0020 Opatowice	AM15	ZDiUM	0.7014	0.7014
233	3	0020 Opatowice	AM15	Osoba prywatna	2.7628	2.7628
				Osoba prywatna		
234	4	0020 Opatowice	AM15	ZZM	0.0053	0.0053
235	15/1	0020 Opatowice	AM15	Prezydent Wrocławia	8.1665	8.1665
236	16	0020 Opatowice	AM15	ZZM	0.1119	0.1119
237	17	0020 Opatowice	AM15	Prezydent Wrocławia	0.7372	0.7372
238	18	0020 Opatowice	AM15	DZMiUW	0.9527	0.9527
239	19	0020 Opatowice	AM15	ANR	1.3728	1.3728
240	20	0020 Opatowice	AM15	ZZM	0.1572	0.1572
241	1	0020 Opatowice	AM16	ZDiUM	0.534	0.534
242	2	0020 Opatowice	AM16	ZZM	0.0918	0.0918
243	4/1	0020 Opatowice	AM16	Prezydent Wrocławia	1.0992	1.0992
244	6	0020 Opatowice	AM16	DZMiUW	1.0293	1.0293
245	7	0020 Opatowice	AM16	ANR	0.2179	0.2179
246	8	0020 Opatowice	AM16	ZDiUM	0.1166	0.1166
247	9	0020 Opatowice	AM16	ZZM	0.1992	0.1992
248	10	0020 Opatowice	AM16	ANR	2.9597	2.9597
249	11	0020 Opatowice	AM16	ZDiUM	0.0514	0.0514
250	15/1	0020 Opatowice	AM16	Prezydent Wrocławia	3.7411	3.7411
251	18	0020 Opatowice	AM16	ANR	4.0122	4.0122
252	1	0020 Opatowice	AM18	ZDiUM	0.2033	0.2033
253	2	0020 Opatowice	AM18	ANR	17.4579	17.4579
254	3	0020 Opatowice	AM18	DZMiUW	0.1399	0.1399
255	1/1	0024 Świątniki	AM1	MPWiK	0.0083	0.0083
256	1/2	0024 Świątniki	AM1	MPWiK	0.0091	0.0091
257	1/4	0024 Świątniki	AM1	RZGW we Wrocławiu	3.8626	0.0938
258	1/5	0024 Świątniki	AM1	MPWiK	21.1421	1.3270
259	1/7	0024 Świątniki	AM1	MPWiK	2.4096	2.4096
260	1/8	0024 Świątniki	AM1	MPWiK	0.8924	0.8924
261	1/9	0024 Świątniki	AM1	MPWiK	116.0833	7.6953
262	2	0024 Świątniki	AM1	ZDiUM	0.345	0.345
263	3/3	0002 Blizanowice - Trestno	AM1	DZMiUW	4.06	0.52
264	51	0002 Blizanowice - Trestno	AM1	Skarb Państwa ANR	12.88	12.88
265	52	0002 Blizanowice - Trestno	AM1	Skarb Państwa Starosta Powiatu Wrocławskiego	0.18	0.18
266	53	0002 Blizanowice - Trestno	AM1	Osoba prywatna	4.67	4.67
267	54	0002 Blizanowice - Trestno	AM1	Skarb Państwa Starosta Powiatu Wrocławskiego	0.08	0.08
268	55	0002	AM1	Osoba prywatna	5.06	5.06

		Blizanowice - Trestno				
269	56	0002 Blizanowice - Trestno	AM1	Skarb Państwa Starosta Powiatu Wrocławskiego	0.66	0.66
270	57	0002 Blizanowice - Trestno	AM1	Skarb Państwa Starosta Powiatu Wrocławskiego	0.07	0.07
271	58	0002 Blizanowice - Trestno	AM1	Osoba prywatna	3.4	3.4
272	59	0002 Blizanowice - Trestno	AM1	Osoba prywatna	7	7
273	60	0002 Blizanowice - Trestno	AM1	Skarb Państwa Starosta Powiatu Wrocławskiego	0.21	0.21
274	61	0002 Blizanowice - Trestno	AM1	Osoba prywatna	2.79	2.79
275	62	0002 Blizanowice - Trestno	AM1	Osoba prywatna	0.98	0.98
				Osoba prywatna		
276	63	0002 Blizanowice - Trestno	AM1	Osoba prywatna	2.8	2.8
277	64	0002 Blizanowice - Trestno	AM1	Osoba prywatna	2.62	2.62
278	65	0002 Blizanowice - Trestno	AM1	Gmina Siechnice, Burmistrz Siechnic	0.11	0.11
279	66	0002 Blizanowice - Trestno	AM1	Osoba prywatna	1.02	1.02
280	67	0002 Blizanowice - Trestno	AM1	Osoba prywatna	0.97	0.97
281	68	0002 Blizanowice - Trestno	AM1	Skarb Państwa Starosta Powiatu Wrocławskiego	0.18	0.18
282	69	0002 Blizanowice - Trestno	AM1	Rolnicza Spółdzielnia Produkcyjna w Groblicach	1.85	1.85
283	70	0002 Blizanowice - Trestno	AM1	Osoba prywatna	0.82	0.82
				Osoba prywatna		
284	71	0002 Blizanowice - Trestno	AM1	Osoba prywatna	0.45	0.45
285	72	0002 Blizanowice - Trestno	AM1	Osoba prywatna	0.58	0.58
286	73	0002 Blizanowice - Trestno	AM1	Gmina Siechnice, Burmistrz Siechnic	0.61	0.61
287	74	0002 Blizanowice - Trestno	AM1	Osoba prywatna	2.15	2.15
288	75	0002	AM1	Gmina Siechnice,	0.19	0.19

		Blizanowice - Trestno		Burmistrz Siechnic		
289	76	0002 Blizanowice - Trestno	AM1	Osoba prywatna	1.14	1.14
290	77	0002 Blizanowice - Trestno	AM1	Osoba prywatna	1.34	1.34
291	78	0002 Blizanowice - Trestno	AM1	Skarb Państwa ANR	0.43	0.43
292	79	0002 Blizanowice - Trestno	AM1	Osoba prywatna	0.89	0.89
				Osoba prywatna		
293	80	0002 Blizanowice - Trestno	AM1	Osoba prywatna	0.4	0.4
				Osoba prywatna		
294	81	0002 Blizanowice - Trestno	AM1	Osoba prywatna	0.77	0.77
295	82	0002 Blizanowice - Trestno	AM1	Gmina Siechnice, Burmistrz Siechnic	0.13	0.13
296	83	0002 Blizanowice - Trestno	AM1	Skarb Państwa Starosta Powiatu Wrocławskiego	0.02	0.02
297	84	0002 Blizanowice - Trestno	AM1	Osoba prywatna	0.14	0.14
298	85	0002 Blizanowice - Trestno	AM1	Osoba prywatna	0.71	0.71
299	86	0002 Blizanowice - Trestno	AM1	Osoba prywatna	0.36	0.36
				Osoba prywatna		
300	87	0002 Blizanowice - Trestno	AM1	Skarb Państwa Starosta Powiatu Wrocławskiego	0.08	0.08
301	88	0002 Blizanowice - Trestno	AM1	Osoba prywatna	1.22	1.22
				Osoba prywatna		
302	89	0002 Blizanowice - Trestno	AM1	Gmina Siechnice, Burmistrz Siechnic	0.23	0.23
303	90	0002 Blizanowice - Trestno	AM1	Skarb Państwa Starosta Powiatu Wrocławskiego	0.03	0.03
304	91	0002 Blizanowice - Trestno	AM1	Skarb Państwa	0.04	0.04
				Instytut Zootechniki Państwowy Instytut Badawczy z siedzibą w Krakowie		
				ANR		
				Rolniczy Zakład Produkcyjno- Doświadczalny "INWESTROL-IZ" Sp. z o.o. z siedzibą w Żórawinie		

305	101/1	0002 Blizanowice - Trestno	AM1	DZMiUW	5.39	5.39
306	101/2	0002 Blizanowice - Trestno	AM1	Zarząd Województwa Dolnośląskiego	0.1288	0.1288
307	101/3	0002 Blizanowice - Trestno	AM1	DZMiUW	0.1423	0.1423
308	103	0002 Blizanowice - Trestno	AM1	Skarb Państwa Starosta Powiatu Wrocławskiego	0.09	0.09
309	104	0002 Blizanowice - Trestno	AM1	Gmina Siechnice, Burmistrz Siechnic	0.03	0.03
310	105	0002 Blizanowice - Trestno	AM1	Skarb Państwa	0.04	0.04
				Instytut Zootechniki Państwowy Instytut Badawczy z siedzibą w Krakowie		
				ANR		
				Rolniczy Zakład Produkcyjno- Doświadczalny "INWESTROL-IZ" Sp. z o.o. z siedzibą w Żórawinie		
311	107	0002 Blizanowice - Trestno	AM1	Skarb Państwa Starosta Powiatu Wrocławskiego	0.06	0.06
312	118	0002 Blizanowice - Trestno	AM1	Osoba prywatna	5.57	5.57
313	119	0002 Blizanowice - Trestno	AM1	Gmina Siechnice, Burmistrz Siechnic	0.59	0.59
314	120/3	0002 Blizanowice - Trestno	AM1	ANR	1.33	1.33
				Gmina Siechnice, Burmistrz Siechnic		
315	120/4	0002 Blizanowice - Trestno	AM1	Osoba prywatna	81.83	81.83
316	120/5	0002 Blizanowice - Trestno	AM1	Osoba prywatna	7.1108	7.1108
317	120/6	0002 Blizanowice - Trestno	AM1	Skarb Państwa, Dolnośląska Służba Dróg i Kolei we Wrocławiu	4.5843	4.5843
318	120/7	0002 Blizanowice - Trestno	AM1	Osoba prywatna	10.0679	10.0679
319	100	0009 Mokry Dwór	AM1	Zarząd Powiatu Wrocławskiego	0.4000	0.4000
320	116	0009 Mokry Dwór	AM1	DZMiUW	2.9600	2.9600
321	117	0009 Mokry Dwór	AM1	Osoba prywatna	0.4800	0.4800
322	118	0009 Mokry Dwór	AM1	MPWiK	1.9800	1.9800

323	119	0009 Mokry Dwór	AM1	Starosta Powiatu Wrocławskiego	0.3800	0.3800
324	120	0009 Mokry Dwór	AM1	ANR	0.2500	0.2500
325	121	0009 Mokry Dwór	AM1	Osoba prywatna	0.1700	0.1700
326	122	0009 Mokry Dwór	AM1	Burmistrz Siechnic	0.0400	0.0400
327	123	0009 Mokry Dwór	AM1	MPWiK	0.5600	0.5600
328	124	0009 Mokry Dwór	AM1	MPWiK	1.1300	1.1300
329	125	0009 Mokry Dwór	AM1	MPWiK	0.4400	0.4400
330	126	0009 Mokry Dwór	AM1	Burmistrz Siechnic	1.0400	1.0400
331	127	0009 Mokry Dwór	AM1	MPWiK	0.7500	0.7500
332	128	0009 Mokry Dwór	AM1	Starosta Powiatu Wrocławskiego	0.2500	0.2500
333	129	0009 Mokry Dwór	AM1	MPWiK	0.3100	0.3100
334	130	0009 Mokry Dwór	AM1	MPWiK	0.1400	0.1400
335	131	0009 Mokry Dwór	AM1	MPWiK	0.5000	0.5000
336	132	0009 Mokry Dwór	AM1	Osoba prywatna	0.5600	0.5600
		0009 Mokry Dwór	AM1	Osoba prywatna		
337	133	0009 Mokry Dwór	AM1	MPWiK	0.4600	0.4600
338	134	0009 Mokry Dwór	AM1	MPWiK	0.3400	0.3400
339	135	0009 Mokry Dwór	AM1	MPWiK	0.1200	0.1200
340	136	0009 Mokry Dwór	AM1	MPWiK	0.7500	0.7500
341	137	0009 Mokry Dwór	AM1	MPWiK	1.3100	1.3100
342	138	0009 Mokry Dwór	AM1	MPWiK	0.2000	0.2000
343	139	0009 Mokry Dwór	AM1	MPWiK	0.2300	0.2300
344	140	0009 Mokry Dwór	AM1	Parafia Rzymskokatolicka P.W. Najświętszej Marii Panny Niepokalanie Poczętej	0.1500	0.1500
345	141	0009 Mokry Dwór	AM1	MPWiK	0.4000	0.4000
346	142	0009 Mokry Dwór	AM1	MPWiK	1.7200	1.7200
347	143	0009 Mokry Dwór	AM1	MPWiK	1.9400	1.9400
348	144	0009 Mokry Dwór	AM1	MPWiK	0.3500	0.3500
349	145	0009 Mokry Dwór	AM1	MPWiK	0.4300	0.4300
350	146	0009 Mokry Dwór	AM1	MPWiK	1.6000	1.6000

351	147	0009 Mokry Dwór	AM1	MPWiK	1.3600	1.3600
352	148	0009 Mokry Dwór	AM1	Starosta Powiatu Wrocławskiego	0.2600	0.2600
353	149	0009 Mokry Dwór	AM1	MPWiK	0.7200	0.7200
354	150	0009 Mokry Dwór	AM1	MPWiK	0.4100	0.4100
355	151	0009 Mokry Dwór	AM1	MPWiK	0.1900	0.1900
356	152	0009 Mokry Dwór	AM1	Burmistrz Siechnic	0.0100	0.0100
357	153	0009 Mokry Dwór	AM1	MPWiK	0.6000	0.6000
358	154	0009 Mokry Dwór	AM1	MPWiK	0.3900	0.3900
359	155	0009 Mokry Dwór	AM1	Burmistrz Siechnic	0.0400	0.0400
360	156	0009 Mokry Dwór	AM1	MPWiK	0.5800	0.5800
361	157	0009 Mokry Dwór	AM1	Burmistrz Siechnic	0.0500	0.0500
362	158	0009 Mokry Dwór	AM1	ANR	0.6800	0.6800
363	159	0009 Mokry Dwór	AM1	Starosta Powiatu Wrocławskiego	0.0800	0.0800
364	160	0009 Mokry Dwór	AM1	Osoba prywatna	0.5500	0.5500
365	161	0009 Mokry Dwór	AM1	Burmistrz Siechnic	0.0600	0.0600
366	162	0009 Mokry Dwór	AM1	Osoba prywatna	0.0700	0.0700
367	163	0009 Mokry Dwór	AM1	ANR	0.3700	0.3700
368	164	0009 Mokry Dwór	AM1	ANR	0.3600	0.3600
369	165	0009 Mokry Dwór	AM1	Osoba prywatna Osoba prywatna	0.5100	0.5100
370	166	0009 Mokry Dwór 0009 Mokry Dwór	AM1 AM1	Osoba prywatna Osoba prywatna	1.4400	1.4400
371	167	0009 Mokry Dwór	AM1	Osoba prywatna Osoba prywatna	0.2100	0.2100
372	168	0009 Mokry Dwór	AM1	Burmistrz Siechnic	0.3900	0.3900
373	169/1	0009 Mokry Dwór	AM1	Osoba prywatna Osoba prywatna	0.9200	0.9200
374	169/2	0009 Mokry Dwór	AM1	Osoba prywatna Osoba prywatna	1.1500	1.1500
375	170	0009 Mokry Dwór	AM1	ANR	0.7100	0.7100
376	171	0009 Mokry Dwór	AM1	Starosta Powiatu Wrocławskiego	0.0400	0.0400
377	172/1	0009 Mokry Dwór	AM1	MPWiK	0.0824	0.0824
378	172/2	0009 Mokry Dwór	AM1	MPWiK	2.9700	2.9700

379	173	0009 Mokry Dwór	AM1	Burmistrz Siechnic	0.1800	0.1800
380	174	0009 Mokry Dwór	AM1	MPWiK	10.1100	10.1100
381	175	0009 Mokry Dwór	AM1	Starosta Powiatu Wrocławskiego	0.0300	0.0300
382	176	0009 Mokry Dwór	AM1	ANR	0.4400	0.4400
383	177	0009 Mokry Dwór	AM1	Starosta Powiatu Wrocławskiego	0.2900	0.2900
384	178	0009 Mokry Dwór	AM1	Osoba prywatna	1.3500	1.3500
				Osoba prywatna		
385	179	0009 Mokry Dwór	AM1	MPWiK	0.7500	0.7500
386	180	0009 Mokry Dwór	AM1	MPWiK	0.8600	0.8600
387	181	0009 Mokry Dwór	AM1	MPWiK	0.4300	0.4300
388	182	0009 Mokry Dwór	AM1	MPWiK	0.5500	0.5500
389	183	0009 Mokry Dwór	AM1	Starosta Powiatu Wrocławskiego	0.0700	0.0700
390	184	0009 Mokry Dwór	AM1	MPWiK	0.2800	0.2800
391	185	0009 Mokry Dwór	AM1	Burmistrz Siechnic	0.5000	0.5000
392	186	0009 Mokry Dwór	AM1	MPWiK	0.2800	0.2800
393	187	0009 Mokry Dwór	AM1	MPWiK	0.7900	0.7900
394	188	0009 Mokry Dwór	AM1	Starosta Powiatu Wrocławskiego	0.2100	0.2100
395	189	0009 Mokry Dwór	AM1	MPWiK	1.0500	1.0500
396	190	0009 Mokry Dwór	AM1	MPWiK	0.3200	0.3200
397	191	0009 Mokry Dwór	AM1	MPWiK	0.5100	0.5100
398	192	0009 Mokry Dwór	AM1	MPWiK	0.5300	0.5300
399	193	0009 Mokry Dwór	AM1	MPWiK	0.0100	0.0100
400	194	0009 Mokry Dwór	AM1	MPWiK	0.7700	0.7700
401	195	0009 Mokry Dwór	AM1	MPWiK	1.4500	1.4500
402	196	0009 Mokry Dwór	AM1	MPWiK	0.4900	0.4900
403	197	0009 Mokry Dwór	AM1	MPWiK	0.3600	0.3600
404	198	0009 Mokry Dwór	AM1	MPWiK	0.3700	0.3700
405	199	0009 Mokry Dwór	AM1	MPWiK	0.4800	0.4800
406	200/2	0009 Mokry Dwór	AM1	MPWiK	0.1600	0.1600
407	200/4	0009 Mokry Dwór	AM1	MPWiK	0.1700	0.1700
408	200/5	0009 Mokry	AM1	Osoba prywatna	0.0600	0.0600

		Dwór		Osoba prywatna		
409	200/6	0009 Mokry Dwór	AM1	Osoba prywatna	0,05	0,05
				Osoba prywatna		
				Osoba prywatna		
				Osoba prywatna		
410	200/7	0009 Mokry Dwór	AM1	Osoba prywatna	0.0500	0.0500
				Osoba prywatna		
411	200/8	0009 Mokry Dwór	AM1	Osoba prywatna	0.0200	0.0200
				Osoba prywatna		
412	201/6	0009 Mokry Dwór	AM1	Osoba prywatna	0.3700	0.3700
413	201/7	0009 Mokry Dwór	AM1	MPWiK	0.1400	0.1400
414	201/8	0009 Mokry Dwór	AM1	MPWiK	0.0300	0.0300
415	201/10	0009 Mokry Dwór	AM1	Osoba prywatna	0.0582	0.0582
416	201/11	0009 Mokry Dwór	AM1	Osoba prywatna	0.0268	0.0268
				Osoba prywatna		
417	201/12	0009 Mokry Dwór	AM1	Osoba prywatna	0.0930	0.0930
418	201/13	0009 Mokry Dwór	AM1	Osoba prywatna	0.0854	0.0854
419	202/3	0009 Mokry Dwór	AM1	Osoba prywatna	0.2312	0.2312
				Osoba prywatna		
420	202/4	0009 Mokry Dwór	AM1	Osoba prywatna	0.1000	0.1000
				Osoba prywatna		
421	202/5	0009 Mokry Dwór	AM1	Osoba prywatna	0.1285	0.1285
				Osoba prywatna		
422	203	0009 Mokry Dwór	AM1	MPWiK	0.6700	0.6700
423	204	0009 Mokry Dwór	AM1	MPWiK	0.4800	0.4800
424	209	0009 Mokry Dwór	AM1	MPWiK	1.2000	1.2000
425	210	0009 Mokry Dwór	AM1	Burmistrz Siechnic	0.1400	0.1400
426	211	0009 Mokry Dwór	AM1	MPWiK	0.2500	0.2500
427	212/1	0009 Mokry Dwór	AM1	Burmistrz Siechnic	0.1103	0.1103
428	212/2	0009 Mokry Dwór	AM1	Burmistrz Siechnic	0.2700	0.2700
429	213	0009 Mokry Dwór	AM1	MPWiK	0.4700	0.4700
430	214	0009 Mokry Dwór	AM1	MPWiK	0.4500	0.4500
431	215	0009 Mokry Dwór	AM1	MPWiK	0.1400	0.1400
432	216	0009 Mokry Dwór	AM1	MPWiK	0.3200	0.3200
433	217	0009 Mokry Dwór	AM1	Osoba prywatna	0.5400	0.5400
434	218/1	0009 Mokry Dwór	AM1	ANR	0.3400	0.3400

435	218/2	0009 Mokry Dwór	AM1	MPWiK	0.1000	0.1000
436	219	0009 Mokry Dwór	AM1	Osoba prywatna	0.4300	0.4300
437	220	0009 Mokry Dwór	AM1	Osoba prywatna	0.4100	0.4100
438	221	0009 Mokry Dwór	AM1	Osoba prywatna	0.1700	0.1700
				Osoba prywatna		
439	222	0009 Mokry Dwór	AM1	Burmistrz Siechnic	0.0800	0.0800
440	223/1	0009 Mokry Dwór	AM1	Burmistrz Siechnic	0.0427	0.0427
441	223/2	0009 Mokry Dwór	AM1	Osoba prywatna	0.1186	0.1186
				Osoba prywatna		
442	223/4	0009 Mokry Dwór	AM1	Osoba prywatna	0.1784	0.1784
				Osoba prywatna		
				Osoba prywatna		
443	223/5	0009 Mokry Dwór	AM1	Osoba prywatna	0.1392	0.1392
				Osoba prywatna		
				Osoba prywatna		
444	224/1	0009 Mokry Dwór	AM1	Osoba prywatna	0.1813	0.1813
				Osoba prywatna		
				Osoba prywatna		
				Osoba prywatna		
445	224/2	0009 Mokry Dwór	AM1	Osoba prywatna	0.1693	0.1693
				Osoba prywatna		
				Osoba prywatna		
				Osoba prywatna		
446	225	0009 Mokry Dwór	AM1	Osoba prywatna	0.0400	0.0400
447	226/1	0009 Mokry Dwór	AM1	Osoba prywatna	0.1544	0.1544
448	226/2	0009 Mokry Dwór	AM1	Osoba prywatna	0.2676	0.2676
				Osoba prywatna		
449	227	0009 Mokry Dwór	AM1	Osoba prywatna	0.3900	0.3900
450	228/1	0009 Mokry Dwór	AM1	Osoba prywatna	0.1000	0.1000
				Osoba prywatna		
451	228/2	0009 Mokry Dwór	AM1	Osoba prywatna	0.3000	0.3000
452	229/1	0009 Mokry Dwór	AM1	Osoba prywatna	0.3941	0.3941
				Osoba prywatna		
453	229/2	0009 Mokry Dwór	AM1	Osoba prywatna	0.0100	0.0100
				Osoba prywatna		
454	229/3	0009 Mokry Dwór	AM1	Osoba prywatna	0.0100	0.0100
				Osoba prywatna		
455	229/4	0009 Mokry Dwór	AM1	Osoba prywatna	0.0100	0.0100
				Osoba prywatna		
456	230	0009 Mokry Dwór	AM1	Osoba prywatna	0.0400	0.0400
				Osoba prywatna		
457	231	0009 Mokry Dwór	AM1	Osoba prywatna	0.6800	0.6800

458	232	0009 Mokry Dwór	AM1	Osoba prywatna	0.4600	0.4600
				Osoba prywatna		
459	233	0009 Mokry Dwór	AM1	Osoba prywatna	0.5800	0.5800
				Osoba prywatna		
460	234/7	0009 Mokry Dwór	AM1	Osoba prywatna	0.0640	0.0640
461	234/8	0009 Mokry Dwór	AM1	Osoba prywatna	0.0649	0.0649
462	234/9	0009 Mokry Dwór	AM1	Osoba prywatna	0.1265	0.1265
463	234/10	0009 Mokry Dwór	AM1	Osoba prywatna	0.1659	0.1659
464	234/11	0009 Mokry Dwór	AM1	Burmistrz Siechnic	0.0076	0.0076
465	234/12	0009 Mokry Dwór	AM1	Burmistrz Siechnic	0.0044	0.0044
466	234/13	0009 Mokry Dwór	AM1	Burmistrz Siechnic	0.0047	0.0047
467	234/14	0009 Mokry Dwór	AM1	ANR	0.0783	0.0783
468	234/15	0009 Mokry Dwór	AM1	Burmistrz Siechnic	0.0023	0.0023
469	234/16	0009 Mokry Dwór	AM1	Osoba prywatna	0.0461	0.0461
				Osoba prywatna		
470	235/1	0009 Mokry Dwór	AM1	Zarząd Powiatu Wrocławskiego	0.5200	
471	235/2	0009 Mokry Dwór	AM1	Burmistrz Siechnic	0.2900	0.2900
472	236	0009 Mokry Dwór	AM1	Osoba prywatna	0.1900	0.1900
				Osoba prywatna		
473	237	0009 Mokry Dwór	AM1	Osoba prywatna	0.2300	0.2300
				Osoba prywatna		
474	238	0009 Mokry Dwór	AM1	Osoba prywatna	0.1700	0.1700
475	239/1	0009 Mokry Dwór	AM1	Osoba prywatna	0.0392	0.0392
476	239/2	0009 Mokry Dwór	AM1	Osoba prywatna	0.0898	0.0898
477	239/3	0009 Mokry Dwór	AM1	Osoba prywatna	0.1537	0.1537
478	240	0009 Mokry Dwór	AM1	Burmistrz Siechnic	0.0559	0.0559
479	241	0009 Mokry Dwór	AM1	Osoba prywatna	0.1300	0.1300
				Osoba prywatna		
480	242	0009 Mokry Dwór	AM1	Osoba prywatna	0.4500	0.4500
				Osoba prywatna		
481	243/1	0009 Mokry Dwór	AM1	Osoba prywatna	0.0740	0.0740
482	243/2	0009 Mokry Dwór	AM1	Osoba prywatna	0.0171	0.0171
483	243/3	0009 Mokry Dwór	AM1	Osoba prywatna	0.1005	0.1005
484	243/4	0009 Mokry Dwór	AM1	Osoba prywatna	0.1001	0.1001
485	244/1	0009 Mokry Dwór	AM1	Osoba prywatna	0.1951	0.1951

486	244/2	0009 Mokry Dwór	AM1	Osoba prywatna	0.0959	0.0959
487	244/3	0009 Mokry Dwór	AM1	Osoba prywatna	0.0934	0.0934
488	245	0009 Mokry Dwór	AM1	Burmistrz Siechnic	0.0500	0.0500
489	246/1	0009 Mokry Dwór	AM1	Osoba prywatna	0.0213	0.0213
490	246/2	0009 Mokry Dwór	AM1	Osoba prywatna	0.0076	0.0076
				Osoba prywatna		
491	246/3	0009 Mokry Dwór	AM1	Osoba prywatna	0.0076	0.0076
				Osoba prywatna		
492	246/4	0009 Mokry Dwór	AM1	Osoba prywatna	0.0180	0.0180
493	246/5	0009 Mokry Dwór	AM1	Osoba prywatna	0.0084	0.0084
494	246/6	0009 Mokry Dwór	AM1	Osoba prywatna	0.0320	0.0320
495	246/7	0009 Mokry Dwór	AM1	Osoba prywatna	0.0471	0.0471
				Osoba prywatna		
496	246/8	0009 Mokry Dwór	AM1	Osoba prywatna	0.0157	0.0157
				Osoba prywatna		
497	246/9	0009 Mokry Dwór	AM1	Osoba prywatna	0.0108	0.0108
				Osoba prywatna		
498	246/11	0009 Mokry Dwór	AM1	Osoba prywatna	0.0063	0.0063
499	246/12	0009 Mokry Dwór	AM1	Osoba prywatna	0.0204	0.0204
				Osoba prywatna		
500	246/13	0009 Mokry Dwór	AM1	Burmistrz Siechnic	0.0287	0.0287
501	246/15	0009 Mokry Dwór	AM1	Osoba prywatna	0.0060	0.0060
				Osoba prywatna		
502	246/16	0009 Mokry Dwór	AM1	Osoba prywatna	0.0099	0.0099
				Osoba prywatna		
503	246/17	0009 Mokry Dwór	AM1	Osoba prywatna	0.0266	0.0266
504	246/18	0009 Mokry Dwór	AM1	Osoba prywatna	0.0266	0.0266
				Osoba prywatna		
505	246/19	0009 Mokry Dwór	AM1	Osoba prywatna	0.0266	0.0266
				Osoba prywatna		
506	246/20	0009 Mokry Dwór	AM1	Osoba prywatna	0.0266	0.0266
507	246/21	0009 Mokry Dwór	AM1	Osoba prywatna	0.0266	0.0266
508	246/23	0009 Mokry Dwór	AM1	Burmistrz Siechnic	0.0269	0.0269
509	246/24	0009 Mokry Dwór	AM1	Osoba prywatna	0.0265	0.0265
				Osoba prywatna		
510	246/25	0009 Mokry Dwór	AM1	Osoba prywatna	0.0189	0.0189
511	246/26	0009 Mokry Dwór	AM1	Osoba prywatna	0.0189	0.0189
512	246/27	0009 Mokry Dwór	AM1	Burmistrz Siechnic	0.0880	0.0880

513	247/1	0009 Mokry Dwór	AM1	Osoba prywatna	0.5354	0.5354
				Osoba prywatna		
				Osoba prywatna		
514	247/2	0009 Mokry Dwór	AM1	Zabudowania: Tomasz Konopka	0.2471	0.2471
				Osoba prywatna		
				Osoba prywatna		
				Starosta Powiatu Wrocławskiego		
515	248/1	0009 Mokry Dwór	AM1	Osoba prywatna	0.1400	0.1400
				Osoba prywatna		
516	248/2	0009 Mokry Dwór	AM1	Osoba prywatna	0.3500	0.3500
				Osoba prywatna		
517	249	0009 Mokry Dwór	AM1	Osoba prywatna	0.7500	0.7500
518	250	0009 Mokry Dwór	AM1	Osoba prywatna	0.0300	0.0300
				Osoba prywatna		
				Osoba prywatna		
519	251	0009 Mokry Dwór	AM1	Osoba prywatna	0.7200	0.7200
				Osoba prywatna		
520	252/1	0009 Mokry Dwór	AM1	Burmistrz Siechnic	0.0062	0.0062
521	252/2	0009 Mokry Dwór	AM1	Osoba prywatna	0.1048	0.1048
522	253	0009 Mokry Dwór	AM1	TAURON DYSTRYBUCJA S.A.	0.0238	0.0238
523	254	0009 Mokry Dwór	AM1	Osoba prywatna	0.4700	0.4700
				Osoba prywatna		
				Osoba prywatna		
524	255/1	0009 Mokry Dwór	AM1	Osoba prywatna	0.1350	0.1350
525	255/2	0009 Mokry Dwór	AM1	Osoba prywatna	0.1096	0.1096
526	255/3	0009 Mokry Dwór	AM1	Osoba prywatna	0.1809	0.1809
527	255/4	0009 Mokry Dwór	AM1	Osoba prywatna	0.0525	0.0525
528	255/5	0009 Mokry Dwór	AM1	Osoba prywatna	1.1851	1.1851
529	256/1	0009 Mokry Dwór	AM1	Burmistrz Siechnic	0.3195	0.3195
530	256/3	0009 Mokry Dwór	AM1	"MILART" z o.o.	0.1248	0.1248
531	256/4	0009 Mokry Dwór	AM1	"MILART" z o.o.	0.1252	0.1252
532	256/5	0009 Mokry Dwór	AM1	"MILART" z o.o.	0.1252	0.1252
533	256/6	0009 Mokry Dwór	AM1	"MILART" z o.o.	0.1101	0.1101
534	256/7	0009 Mokry Dwór	AM1	Osoba prywatna	0.0207	0.0207
				Osoba prywatna		
535	256/8	0009 Mokry Dwór	AM1	Burmistrz Siechnic	0.0484	0.0484
536	256/9	0009 Mokry	AM1	Burmistrz Siechnic	0.1903	0.1903

		Dwór				
537	257	0009 Mokry Dwór	AM1	MPWiK	0.6100	0.6100
538	258	0009 Mokry Dwór	AM1	MPWiK	0.6800	0.6800
539	259	0009 Mokry Dwór	AM1	MPWiK	1.2600	1.2600
540	260	0009 Mokry Dwór	AM1	MPWiK	1.8700	1.8700
541	261/1	0009 Mokry Dwór	AM1	Zarząd Powiatu Wrocławskiego	0.3800	0.3800
542	261/2	0009 Mokry Dwór	AM1	Burmistrz Siechnic	0.7800	0.7800
543	262	0009 Mokry Dwór	AM1	MPWiK	2.0400	2.0400
544	263	0009 Mokry Dwór	AM1	Zarząd Powiatu Wrocławskiego	1.2300	1.2300
545	264	0009 Mokry Dwór	AM1	MPWiK	0.8600	0.8600
546	265	0009 Mokry Dwór	AM1	MPWiK	1.0300	1.0300
547	266	0009 Mokry Dwór	AM1	MPWiK	0.9900	0.9900
548	267	0009 Mokry Dwór	AM1	DZMiUW	1.5600	1.5600
549	268/1	0009 Mokry Dwór	AM1	MPWiK	0.0495	0.0495
550	268/2	0009 Mokry Dwór	AM1	MPWiK	0.0384	0.0384
551	270/1	0009 Mokry Dwór	AM1	MPWiK	0.0566	0.0566
552	270/2	0009 Mokry Dwór	AM1	MPWiK	0.0604	0.0604
553	275/1	0009 Mokry Dwór	AM1	MPWiK	0.2460	0.2460
554	275/2	0009 Mokry Dwór	AM1	MPWiK	100.1900	0.2100
555	278/1	0009 Mokry Dwór	AM1	MPWiK	0.2262	0.2262
556	278/2	0009 Mokry Dwór	AM1	MPWiK	0.4278	0.4278
557	278/3	0009 Mokry Dwór	AM1	Burmistrz Siechnic	0.1148	0.1148
558	278/4	0009 Mokry Dwór	AM1	Burmistrz Siechnic	0.0572	0.0572
559	278/5	0009 Mokry Dwór	AM1	Burmistrz Siechnic	0.1112	0.1112
560	278/6	0009 Mokry Dwór	AM1	Burmistrz Siechnic	0.2722	0.2722
561	278/7	0009 Mokry Dwór	AM1	MPWiK	0.1704	0.1704
562	279	0009 Mokry Dwór	AM1	Osoba prywatna	0.1097	0.1097
				Osoba prywatna		
563	111/1	0009 Mokry Dwór	AM1	DZMiUW	0.0469	0.0469
564	109/1	0009 Mokry Dwór	AM1	Burmistrz Siechnic	0.0463	0.0463
565	109/2	0009 Mokry Dwór	AM1	Burmistrz Siechnic	0.0287	0.0287

566	110/1	0009 Mokry Dwór	AM1	MPWiK	0.0140	0.0140
567	104/1	0009 Mokry Dwór	AM1	DZMiUW	0.0667	0.0667
568	105/1	0009 Mokry Dwór	AM1	DZMiUW	0.0355	0.0355
569	1	0009 Mokry Dwór	AM1	Skarb Państwa Starosta Powiatu Wrocławskiego	0.24	0.24
570	2	0009 Mokry Dwór	AM1	Osoba prywatna	3.52	3.52
571	3	0009 Mokry Dwór	AM1	Gmina Siechnice, Burmistrz Siechnic	0.05	0.05
572	4	0009 Mokry Dwór	AM1	Skarb Państwa ANR	1.06	1.06
573	5	0009 Mokry Dwór	AM1	Skarb Państwa ANR	0.09	0.09
574	6	0009 Mokry Dwór	AM1	Skarb Państwa ANR	0.23	0.23
575	7	0009 Mokry Dwór	AM1	Osoba prywatna	0.36	0.36
576	8	0009 Mokry Dwór	AM1	Osoba prywatna	0.09	0.09
577	9	0009 Mokry Dwór	AM1	Osoba prywatna	0.06	0.06
578	10	0009 Mokry Dwór	AM1	Skarb Państwa Starosta Powiatu Wrocławskiego	0.07	0.07
579	11	0009 Mokry Dwór	AM1	Osoba prywatna	0.34	0.34
580	12	0009 Mokry Dwór	AM1	Osoba prywatna	0.57	0.57
				Osoba prywatna		
581	13	0009 Mokry Dwór	AM1	Skarb Państwa ANR	0.1	0.1
582	14	0009 Mokry Dwór	AM1	Skarb Państwa ANR	0.06	0.06
583	15	0009 Mokry Dwór	AM1	Osoba prywatna	0.63	0.63
				Osoba prywatna		
584	16	0009 Mokry Dwór	AM1	Skarb Państwa Starosta Powiatu Wrocławskiego	0.03	0.03
585	17	0009 Mokry Dwór	AM1	Osoba prywatna	0.4	0.4
586	18	0009 Mokry Dwór	AM1	DZMiUW	1.28	1.28
587	19	0009 Mokry Dwór	AM1	Osoba prywatna	0.53	0.53
588	20	0009 Mokry Dwór	AM1	Osoba prywatna	2.91	2.91
589	21	0009 Mokry Dwór	AM1	Skarb Państwa Starosta Powiatu Wrocławskiego	0.06	0.06
590	22	0009 Mokry Dwór	AM1	Skarb Państwa ANR	0.37	0.37
591	23	0009 Mokry Dwór	AM1	Skarb Państwa ANR	0.27	0.27
592	24	0009 Mokry Dwór	AM1	Skarb Państwa Starosta Powiatu Wrocławskiego	0.07	0.07
593	25	0009 Mokry Dwór	AM1	Gmina Siechnice, Burmistrz Siechnic	0.13	0.13
594	26	0009 Mokry Dwór	AM1	DZMiUW	0.59	0.59
595	27	0009 Mokry Dwór	AM1	Osoba prywatna	0.93	0.93

		Dwór		Osoba prywatna		
596	28	0009 Mokry Dwór	AM1	Gmina Siechnice, Burmistrz Siechnic	0.08	0.08
597	29	0009 Mokry Dwór	AM1	Skarb Państwa Starosta Powiatu Wrocławskiego	0.16	0.16
598	30	0009 Mokry Dwór	AM1	Skarb Państwa ANR	0.13	0.13
599	31	0009 Mokry Dwór	AM1	Skarb Państwa Starosta Powiatu Wrocławskiego	0.02	0.02
600	32	0009 Mokry Dwór	AM1	Skarb Państwa ANR	0.04	0.04
601	33	0009 Mokry Dwór	AM1	Powiat Wrocławski	0.08	0.08
602	34	0009 Mokry Dwór	AM1	Skarb Państwa Starosta Powiatu Wrocławskiego	0.44	0.44
603	35	0009 Mokry Dwór	AM1	Osoba prywatna	3.12	3.12
604	36	0009 Mokry Dwór	AM1	DZMiUW	2.54	2.54
605	40	0009 Mokry Dwór	AM1	Gmina Siechnice, Burmistrz Siechnic	0.21	0.21
606	81	0009 Mokry Dwór	AM1	Funadacja "Życie we Wrocławiu"	2.15	2.15
607	82	0009 Mokry Dwór	AM1	Powiat Wrocławski	0.38	0.38
608	83/1	0009 Mokry Dwór	AM1	Funadacja "Życie we Wrocławiu"	3.86	3.86
609	83/2	0009 Mokry Dwór	AM1	Funadacja "Życie we Wrocławiu"	6.44	6.44
610	83/3	0009 Mokry Dwór	AM1	Funadacja "Życie we Wrocławiu"	5.16	5.16
611	84	0009 Mokry Dwór	AM1	Gmina Siechnice, Burmistrz Siechnic	0.9	0.9
612	85	0009 Mokry Dwór	AM1	Skarb Państwa ANR	0.94	0.94
613	86	0009 Mokry Dwór	AM1	Skarb Państwa Starosta Powiatu Wrocławskiego	1.25	1.25
1	484/3	0001 Siechnice	AM3	Dolnośląska Służba Dróg i Kolei we Wrocławiu	1.2322	1.2322
2	484/4	0001 Siechnice	AM3	Dolnośląska Służba Dróg i Kolei we Wrocławiu	0.3743	0.3743
3	476/3	0001 Siechnice	AM3	Dolnośląska Służba Dróg i Kolei we Wrocławiu	0.3153	0.3153
4	492/1	0001 Siechnice	AM3	Zespół Elektrociepłowni Wrocławskich "Kogeneracja" S.A.	0.2203	0.2203
5	492/2	0001 Siechnice	AM3	Rolniczy Zakład Produkcyjno-doświadczalny "INWESTROL-IZ" Sp. z o.o. z siedzibą w Żórawinie	0.8997	0.8997
6	493/1	0001 Siechnice	AM3	Rolniczy Zakład Produkcyjno-doświadczalny "INWESTROL-IZ" Sp. z o.o. z siedzibą w Żórawinie	0.6402	0.6402
7	493/2	0001 Siechnice	AM3	Tauron Dystrybucja S.A.	0.0469	0.0469

8	675/2	0001 Siechnice	AM3	Dolnośląska Służba Dróg i Kolei we Wrocławiu	0.0750	0.0750
9	676/1	0001 Siechnice	AM3	DZMiUW	0.3880	0.3880
10	676/2	0001 Siechnice	AM3	Zarząd Województwa Dolnośląskiego	0.4184	0.4184
11	676/3	0001 Siechnice	AM3	DZMiUW	0.6527	0.6527
12	491/3	0001 Siechnice	AM3	Dolnośląska Służba Dróg i Kolei we Wrocławiu	0.0772	0.0772
13	491/5	0001 Siechnice	AM3	Dolnośląska Służba Dróg i Kolei we Wrocławiu	0.4612	0.4612
14	491/6	0001 Siechnice	AM3	Osoba prywatna	2.6478	2.6478
15	680/1	0001 Siechnice	AM3	DZMiUW	0.0532	0.0532
16	680/2	0001 Siechnice	AM3	Zarząd Województwa Dolnośląskiego	0.0256	0.0256
17	680/4	0001 Siechnice	AM3	Dolnośląska Służba Dróg i Kolei we Wrocławiu	0.0564	0.0564
18	680/5	0001 Siechnice	AM3	Burmistrz Siechnic	0.2530	0.2530
19	460	0001 Siechnice	AM3	Osoba prywatna	1.3561	1.3561
20	461/2	0001 Siechnice	AM3	Rolniczy Zakład Produkcyjno- doświadczalny "INWESTROL-IZ" Sp. z o.o. z siedzibą w Żórawinie	0.1302	0.1302
21	461/3	0001 Siechnice	AM3	Dolnośląska Służba Dróg i Kolei we Wrocławiu	0.1864	0.1864
22	461/4	0001 Siechnice	AM3	Dolnośląska Służba Dróg i Kolei we Wrocławiu	0.7178	0.7178
23	461/5	0001 Siechnice	AM3	Osoba prywatna	0.4327	0.4327
24	679/1	0001 Siechnice	AM3	DZMiUW	0.0215	0.0215
25	679/2	0001 Siechnice	AM3	Zarząd Województwa Dolnośląskiego	0.0117	0.0117
26	679/4	0001 Siechnice	AM3	Dolnośląska Służba Dróg i Kolei we Wrocławiu	0.0376	0.0376
27	679/5	0001 Siechnice	AM3	Burmistrz Siechnic	0.0690	0.0690
28	681	0001 Siechnice	AM3	Starosta Powiatu Wrocławskiego	0.1347	0.1347
29	459	0001 Siechnice	AM3	ANR	0.0262	0.0262
30	462	0001 Siechnice	AM3	ANR	0.7494	0.7494
31	463/1	0001 Siechnice	AM3	Dolnośląska Służba Dróg i Kolei we Wrocławiu	0.3671	0.3671
32	463/2	0001 Siechnice	AM3	ANR	0.7747	0.7747
33	464/5	0001 Siechnice	AM3	Dolnośląska Służba Dróg i Kolei we Wrocławiu	0.0833	0.0833
34	464/6	0001 Siechnice	AM3	Dolnośląska Służba Dróg i Kolei we Wrocławiu	0.0204	0.0204
35	464/7	0001 Siechnice	AM3	Dolnośląska Służba Dróg i Kolei we Wrocławiu	0.1217	0.1217
36	464/8	0001 Siechnice	AM3	Dolnośląska Służba Dróg i Kolei we Wrocławiu	0.0425	0.0425
37	464/9	0001 Siechnice	AM3	Dolnośląska Służba Dróg i Kolei we Wrocławiu	0.1599	0.1599
38	464/10	0001 Siechnice	AM3	Dolnośląska Służba Dróg i Kolei we Wrocławiu	0.0621	0.0621
39	464/11	0001 Siechnice	AM3	ANR	0.4995	0.4995

40	464/12	0001 Siechnice	AM3	Dolnośląska Służba Dróg i Kolei we Wrocławiu	0.1119	0.1119
41	440	0001 Siechnice	AM3	Osoba prywatna	0.9017	0.9017
				Osoba prywatna		
42	441	0001 Siechnice	AM3	ANR	0.8969	0.8969
43	442/3	0001 Siechnice	AM3	Burmistrz Siechnic	1.6586	1.6586
44	442/6	0001 Siechnice	AM3	Zarząd Województwa Dolnośląskiego	0.0030	0.0030
45	442/7	0001 Siechnice	AM3	DZMiUW	0.1354	0.1354
46	442/8	0001 Siechnice	AM3	DZMiUW	0.0025	0.0025
47	442/9	0001 Siechnice	AM3	Zarząd Województwa Dolnośląskiego	0.1082	0.1082
48	442/10	0001 Siechnice	AM3	DZMiUW	0.0679	0.0679
49	438	0001 Siechnice	AM3	Osoba prywatna	1.0708	1.0708
				Osoba prywatna		
50	439	0001 Siechnice	AM3	Osoba prywatna	1.2583	1.2583
51	428	0001 Siechnice	AM3	Osoba prywatna	1.0908	1.0908
				Osoba prywatna		
52	429	0001 Siechnice	AM3	Osoba prywatna	1.0500	1.0500
				Osoba prywatna		
53	430/1	0001 Siechnice	AM3	ANR	0.7800	0.7800
54	430/2	0001 Siechnice	AM3	ANR	0.0449	0.0449
55	431	0001 Siechnice	AM3	Osoba prywatna	0.8825	0.8825
56	432/1	0001 Siechnice	AM3	Osoba prywatna	0.8182	0.8182
				Osoba prywatna		
57	432/2	0001 Siechnice	AM3	DZMiUW	0.1143	0.1143
58	433/1	0001 Siechnice	AM3	ANR	0.4305	0.4305
59	433/2	0001 Siechnice	AM3	ANR	0.2592	0.2592
60	434/1	0001 Siechnice	AM3	ANR	0.2113	0.2113
61	434/2	0001 Siechnice	AM3	DZMiUW	0.2291	0.2291
62	435/1	0001 Siechnice	AM3	DZMiUW	0.6217	0.6217
63	435/2	0001 Siechnice	AM3	DZMiUW	0.0333	0.0333
64	435/3	0001 Siechnice	AM3	DZMiUW	0.4172	0.4172
65	436/1	0001 Siechnice	AM3	DZMiUW	0.1706	0.1706
66	436/2	0001 Siechnice	AM3	DZMiUW	0.0349	0.0349
67	436/3	0001 Siechnice	AM3	DZMiUW	0.3464	0.3464
68	436/4	0001 Siechnice	AM3	DZMiUW	0.2282	0.2282
69	436/5	0001 Siechnice	AM3	DZMiUW	0.2517	0.2517
70	437/3	0001 Siechnice	AM3	ANR	0.0523	0.0523
71	437/4	0001 Siechnice	AM3	Dolnośląska Służba Dróg i Kolei we Wrocławiu	0.0928	0.0928
72	437/5	0001 Siechnice	AM3	ANR	0.4034	0.4034
73	437/6	0001 Siechnice	AM3	Dolnośląska Służba Dróg i Kolei we Wrocławiu	0.0013	0.0013
74	437/7	0001 Siechnice	AM3	ANR	0.1114	0.1114
75	406/4	0001 Siechnice	AM3	ANR	0.4457	0.4457
76	406/5	0001 Siechnice	AM3	Osoba prywatna	1.4792	1.4792
77	406/6	0001 Siechnice	AM3	ANR	0.0805	0.0805
78	406/7	0001 Siechnice	AM3	Dolnośląska Służba Dróg	0.0209	0.0209

				i Kolei we Wrocławiu		
79	406/8	0001 Siechnice	AM3	ANR	0.0668	0.0668
80	406/9	0001 Siechnice	AM3	Dolnośląska Służba Dróg i Kolei we Wrocławiu	0.1703	0.1703
81	406/10	0001 Siechnice	AM3	ANR	0.5035	0.5035
82	678/1	0001 Siechnice	AM3	DZMiUW	3.4931	0.6419
83	678/2	0001 Siechnice	AM3	Starosta Powiatu Wrocławskiego	0.0532	0.0532
84	678/3	0001 Siechnice	AM3	Starosta Powiatu Wrocławskiego	2.2083	2.2083
85	684/1	0001 Siechnice	AM3	Burmistrz Siechnic	0.3503	0.3503
86	684/2	0001 Siechnice	AM3	DZMiUW	0.0173	0.0173
87	684/6	0001 Siechnice	AM3	Zarząd Województwa Dolnośląskiego	0.0150	0.0150
88	684/7	0001 Siechnice	AM3	DZMiUW	0.0207	0.0207
89	685/2	0001 Siechnice	AM3	DZMiUW	0.2083	0.2083
90	685/3	0001 Siechnice	AM3	DZMiUW	0.2505	0.2505
91	685/4	0001 Siechnice	AM3	Starosta Powiatu Wrocławskiego	0.1838	0.1838
92	685/5	0001 Siechnice	AM3	DZMiUW	0.4518	0.4518
93	685/6	0001 Siechnice	AM3	DZMiUW	0.2229	0.2229
94	685/9	0001 Siechnice	AM3	DZMiUW	0.1430	0.1430
95	685/11	0001 Siechnice	AM3	DZMiUW	0.2125	0.2125
96	685/12	0001 Siechnice	AM3	Starosta Powiatu Wrocławskiego	0.0173	0.0173
97	685/14	0001 Siechnice	AM3	DZMiUW	0.3605	0.3605
98	685/15	0001 Siechnice	AM3	Zarząd Województwa Dolnośląskiego	0.0436	0.0436
99	685/16	0001 Siechnice	AM3	Zarząd Województwa Dolnośląskiego	0.1054	0.1054
100	685/17	0001 Siechnice	AM3	Starosta Powiatu Wrocławskiego	0.0381	0.0381
101	685/18	0001 Siechnice	AM3	Starosta Powiatu Wrocławskiego	0.1278	0.1278
102	685/19	0001 Siechnice	AM3	Starosta Powiatu Wrocławskiego	0.4795	0.4795
103	685/20	0001 Siechnice	AM3	Starosta Powiatu Wrocławskiego	0.2448	0.2448
104	686	0001 Siechnice	AM3	Burmistrz Siechnic	0.0802	0.0802
105	687/5	0001 Siechnice	AM3	DZMiUW	0.4269	0.4269
106	687/6	0001 Siechnice	AM3	Zarząd Województwa Dolnośląskiego	0.0049	0.0049
107	687/7	0001 Siechnice	AM3	Zarząd Województwa Dolnośląskiego	0.0055	0.0055
108	687/8	0001 Siechnice	AM3	Starosta Powiatu Wrocławskiego	0.0039	0.0039
109	687/9	0001 Siechnice	AM3	Zarząd Województwa Dolnośląskiego	0.0339	0.0339
110	687/10	0001 Siechnice	AM3	DZMiUW	0.0117	0.0117
111	687/11	0001 Siechnice	AM3	Starosta Powiatu Wrocławskiego	0.0129	0.0129
112	407/1	0001 Siechnice	AM3	Osoba prywatna	0.1560	0.1560
				Osoba prywatna		
113	407/3	0001 Siechnice	AM3	Osoba prywatna	1.4200	1.4200

114	407/5	0001 Siechnice	AM3	ANR	1.0662	1.0662
115	407/6	0001 Siechnice	AM3	Osoba prywatna	0.2947	0.2947
				Osoba prywatna		
116	408/1	0001 Siechnice	AM3	DZMiUW	1.1490	1.1490
117	408/2	0001 Siechnice	AM3	DZMiUW	0.7342	0.7342
118	409/3	0001 Siechnice	AM3	DZMiUW	0.0156	0.0156
119	409/4	0001 Siechnice	AM3	DZMiUW	0.0319	0.0319
120	409/5	0001 Siechnice	AM3	DZMiUW	0.0128	0.0128
121	409/6	0001 Siechnice	AM3	DZMiUW	0.0099	0.0099
122	409/9	0001 Siechnice	AM3	Osoba prywatna	0.5370	0.5370
				Osoba prywatna		
123	409/10	0001 Siechnice	AM3	NEWCORN Sp. z o.o.	0.0442	0.0442
124	409/11	0001 Siechnice	AM3	NEWCORN Sp. z o.o.	0.2470	0.2470
125	409/12	0001 Siechnice	AM3	NEWCORN Sp. z o.o.	0.0038	0.0038
126	410/2	0001 Siechnice	AM3	ANR	0.2081	0.2081
127	410/3	0001 Siechnice	AM3	NEWCORN Sp. z o.o.	0.2728	0.2728
128	410/4	0001 Siechnice	AM3	NEWCORN Sp. z o.o.	0.5157	0.5157
129	411/1	0001 Siechnice	AM3	NEWCORN Sp. z o.o.	0.1359	0.1359
130	411/2	0001 Siechnice	AM3	NEWCORN Sp. z o.o.	0.0405	0.0405
131	412/1	0001 Siechnice	AM3	DZMiUW	0.0363	0.0363
132	412/2	0001 Siechnice	AM3	Osoba prywatna	0.5116	0.5116
				Osoba prywatna		
133	413/1	0001 Siechnice	AM3	DZMiUW	0.6463	0.6463
134	413/3	0001 Siechnice	AM3	DZMiUW	0.0311	0.0311
135	413/4	0001 Siechnice	AM3	DZMiUW	0.1994	0.1994
136	413/5	0001 Siechnice	AM3	DZMiUW	0.1790	0.1790
137	414/1	0001 Siechnice	AM3	DZMiUW	0.8837	0.8837
138	414/2	0001 Siechnice	AM3	DZMiUW	0.2045	0.2045
139	414/3	0001 Siechnice	AM3	DZMiUW	0.0973	0.0973
140	414/4	0001 Siechnice	AM3	DZMiUW	0.2111	0.2111
141	415/1	0001 Siechnice	AM3	DZMiUW	0.5889	0.5889
142	415/2	0001 Siechnice	AM3	DZMiUW	0.5175	0.5175
143	418/1	0001 Siechnice	AM3	DZMiUW	0.9123	0.9123
144	418/2	0001 Siechnice	AM3	DZMiUW	0.2326	0.2326
145	418/3	0001 Siechnice	AM3	DZMiUW	0.0653	0.0653
146	418/4	0001 Siechnice	AM3	DZMiUW	0.2253	0.2253
147	419/1	0001 Siechnice	AM3	Osoba prywatna	0.5349	0.5349
				Osoba prywatna		
148	419/2	0001 Siechnice	AM3	Osoba prywatna	0.7000	0.7000
149	419/3	0001 Siechnice	AM3	ANR	0.6899	0.6899
150	421	0001 Siechnice	AM3	ANR	1.7701	1.7701
151	426	0001 Siechnice	AM3	ANR	1.6200	1.6200
152	445/1	0001 Siechnice	AM3	ANR	0.4970	0.4970
153	445/2	0001 Siechnice	AM3	ANR	0.9548	0.9548
154	446	0001 Siechnice	AM3	ANR	1.1900	1.1900
155	447	0001 Siechnice	AM3	Osoba prywatna	1.1592	1.1592

156	454/1	0001 Siechnice	AM3	Osoba prywatna	10.3043	10.3043
157	682	0001 Siechnice	AM3	Burmistrz Siechnic	0.3541	0.3541
158	688/2	0001 Siechnice	AM3	DZMiUW	0.0598	0.0598
159	688/3	0001 Siechnice	AM3	DZMiUW	0.0367	0.0367
160	688/4	0001 Siechnice	AM3	Burmistrz Siechnic	0.1690	0.1690
161	689/2	0001 Siechnice	AM3	DZMiUW	0.0269	0.0269
162	689/3	0001 Siechnice	AM3	Burmistrz Siechnic	0.0192	0.0192
163	689/4	0001 Siechnice	AM3	Starosta Powiatu Wrocławskiego	0.0179	0.0179
164	689/5	0001 Siechnice	AM3	DZMiUW	0.0151	0.0151
165	690	0001 Siechnice	AM3	Starosta Powiatu Wrocławskiego	0.0249	0.0249
166	691/1	0001 Siechnice	AM3	Starosta Powiatu Wrocławskiego	0.1683	0.1683
167	691/2	0001 Siechnice	AM3	Starosta Powiatu Wrocławskiego	0.0220	0.0220
168	693/1	0001 Siechnice	AM3	Burmistrz Siechnic	0.0747	0.0747
169	693/2	0001 Siechnice	AM3	DZMiUW	0.0438	0.0438
170	693/3	0001 Siechnice	AM3	Burmistrz Siechnic	0.041	0.041
171	694/2	0001 Siechnice	AM3	DZMiUW	0.031	0.031
172	694/3	0001 Siechnice	AM3	Burmistrz Siechnic	0.7192	0.7192
173	700	0001 Siechnice	AM3	Starosta Powiatu Wrocławskiego	0.2393	0.0622
174	701	0001 Siechnice	AM3	PKP S.A.	0.0928	0.0928
175	710	0001 Siechnice	AM3	Państwowe Gospodarstwo Leśne Lasy Państwowe Nadlesnictwo Oława	24.0258	24.0258
176	711	0001 Siechnice	AM3	Państwowe Gospodarstwo Leśne Lasy Państwowe Nadlesnictwo Oława	23.3687	23.3687
177	712	0001 Siechnice	AM3	Osoba prywatna	7.3609	6.3935
				Osoba prywatna		
178	717	0001 Siechnice	AM3	Państwowe Gospodarstwo Leśne Lasy Państwowe Nadlesnictwo Oława	33.1377	2.5548
179	718	0001 Siechnice	AM3	Osoba prywatna	42.1704	35.6878
				Osoba prywatna		
180	719	0001 Siechnice	AM3	Państwowe Gospodarstwo Leśne Lasy Państwowe Nadlesnictwo Oława	16.5185	16.5185
181	720/1	0001 Siechnice	AM3	Państwowe Gospodarstwo Leśne Lasy Państwowe Nadlesnictwo Oława	6.5198	6.5198
182	721/1	0001 Siechnice	AM2	Państwowe Gospodarstwo Leśne Lasy Państwowe Nadlesnictwo Oława	6.1995	6.1995
183	721/2	0001 Siechnice	AM2	Państwowe Gospodarstwo Leśne Lasy Państwowe Nadlesnictwo Oława	2.2925	2.2925
184	721/3	0001 Siechnice	AM2	Państwowe Gospodarstwo Leśne Lasy Państwowe Nadlesnictwo Oława	0.4356	0.4356
185	721/4	0001 Siechnice	AM2	DZMiUW	0.0352	0.0352
186	721/5	0001 Siechnice	AM2	DZMiUW	0.1566	0.1566

187	721/6	0001 Siechnice	AM2	DZMiUW	0.6676	0.6676
188	722/1	0001 Siechnice	AM2	Państwowe Gospodarstwo Leśne Lasy Państwowe Nadlesnictwo Oława	1.7356	1.7356
189	722/2	0001 Siechnice	AM2	DZMiUW	0.2540	0.2540
190	722/3	0001 Siechnice	AM2	DZMiUW	0.0388	0.0388
191	722/4	0001 Siechnice	AM2	DZMiUW	0.0090	0.0090
192	722/5	0001 Siechnice	AM2	DZMiUW	0.0180	0.0180
193	722/6	0001 Siechnice	AM2	DZMiUW	0.2250	0.2250
194	723/281	0001 Siechnice	AM2	DZMiUW	0.0786	0.0786
195	724/2	0001 Siechnice	AM2	DZMiUW	0.0659	0.0659
196	724/3	0001 Siechnice	AM2	DZMiUW	0.5382	0.5382
197	724/4	0001 Siechnice	AM2	DZMiUW	0.0183	0.0183
198	724/5	0001 Siechnice	AM2	DZMiUW	0.0055	0.0055
199	724/6	0001 Siechnice	AM2	Państwowe Gospodarstwo Leśne Lasy Państwowe Nadlesnictwo Oława	8.2688	8.2688
200	725/1	0001 Siechnice	AM2	Burmistrz Siechnic	0.6044	0.6044
201	725/2	0001 Siechnice	AM2	Burmistrz Siechnic	0.0260	0.0260
202	725/3	0001 Siechnice	AM2	Burmistrz Siechnic	0.0150	0.0150
203	725/4	0001 Siechnice	AM2	Burmistrz Siechnic	0.0586	0.0586
204	725/5	0001 Siechnice	AM2	Burmistrz Siechnic	0.0249	0.0249
205	725/6	0001 Siechnice	AM2	Burmistrz Siechnic	0.0193	0.0193
206	517/1	0001 Siechnice	AM2	PKP S.A.	5.3869	4.4774
207	522/1	0001 Siechnice	AM2	ANR	7.7498	7.7498
208	522/2	0001 Siechnice	AM2	Osoba prywatna	1.3222	1.3222
209	522/3	0001 Siechnice	AM2	Państwowe Gospodarstwo Leśne Lasy Państwowe Nadlesnictwo Oława	1.6444	1.6444
210	522/5	0001 Siechnice	AM2	ANR	0.6390	0.6390
211	522/7	0001 Siechnice	AM2	Osoba prywatna Osoba prywatna	7.3960	7.3960
212	522/9	0001 Siechnice	AM2	Osoba prywatna Osoba prywatna	5.8096	5.8096
213	522/10	0001 Siechnice	AM2	DZMiUW	0.2155	0.2155
214	523/3	0001 Siechnice	AM2	Rolniczy Zakład Produkcyjno- doświadczalny "INWESTROL-IZ" Sp. z o.o. z siedzibą w Żórawinie	0.0632	0.0632
215	523/4	0001 Siechnice	AM2	Osoba prywatna	0.7503	0.7503
216	523/8	0001 Siechnice	AM2	DZMiUW	0.5658	0.5658
217	523/9	0001 Siechnice	AM2	Starosta Powiatu Wrocławskiego	0.0492	0.0492
218	523/10	0001 Siechnice	AM2	DZMiUW	0.9222	0.9222
219	523/11	0001 Siechnice	AM2	Starosta Powiatu Wrocławskiego	0.5710	0.5710
220	523/13	0001 Siechnice	AM2	DZMiUW	0.0176	0.0176
221	523/15	0001 Siechnice	AM2	DZMiUW	0.2609	0.2609

222	523/16	0001 Siechnice	AM2	Osoba prywatna	40.8800	40.8800
223	523/17	0001 Siechnice	AM2	DZMiUW	0.0489	0.0489
224	523/18	0001 Siechnice	AM2	Osoba prywatna	3.4000	3.4000
225	523/20	0001 Siechnice	AM2	Rolniczy Zakład Produkcyjno- doświadczalny "INWESTROL-IZ" Sp. z o.o. z siedzibą w Żórawinie	0.2746	0.2746
226	524/1	0001 Siechnice	AM2	DZMiUW	0.0016	0.0016
227	524/2	0001 Siechnice	AM2	Osoba prywatna	1.2300	1.2300
228	538/1	0001 Siechnice	AM2	DZMiUW	0.0521	0.0521
229	538/2	0001 Siechnice	AM2	DZMiUW	0.1258	0.1258
230	538/4	0001 Siechnice	AM2	DZMiUW	0.8096	0.8096
231	538/5	0001 Siechnice	AM2	Osoba prywatna	0.6058	0.6058
232	539/1	0001 Siechnice	AM2	DZMiUW	0.6299	0.6299
233	539/2	0001 Siechnice	AM2	DZMiUW	0.1725	0.1725
234	554/2	0001 Siechnice	AM2	DZMiUW	1.9943	1.9943
235	554/3	0001 Siechnice	AM2	Starosta Powiatu Wrocławskiego	0.0192	0.0192
236	554/4	0001 Siechnice	AM2	DZMiUW	0.0425	0.0425
237	554/5	0001 Siechnice	AM2	DZMiUW	2.4868	2.4868
238	557	0001 Siechnice	AM2	Starosta Powiatu Wrocławskiego	0.2847	0.2847
239	560/1	0001 Siechnice	AM2	DZMiUW	6.6578	6.6578
240	560/2	0001 Siechnice	AM2	DZMiUW	0.0700	0.0700
241	560/3	0001 Siechnice	AM2	DZMiUW	0.7276	0.7276
242	560/4	0001 Siechnice	AM2	DZMiUW	0.0445	0.0445
243	525/1	0001 Siechnice	AM2	Osoba prywatna	4.5322	4.5322
244	525/2	0001 Siechnice	AM2	Rolniczy Zakład Produkcyjno- doświadczalny "INWESTROL-IZ" Sp. z o.o. z siedzibą w Żórawinie	0.4734	0.4734
245	525/4	0001 Siechnice	AM2	Osoba prywatna	17.0149	17.0149
246	525/5	0001 Siechnice	AM2	Operator Gazociągów Przesyłowych Gaz-System S.A.	0.0168	0.0168
247	526/1	0001 Siechnice	AM2	DZMiUW	0.0021	0.0021
248	526/2	0001 Siechnice	AM2	Osoba prywatna	0.9200	0.9200
249	527	0001 Siechnice	AM2	Osoba prywatna	65.5621	65.5621
250	528	0001 Siechnice	AM2	Osoba prywatna	6.6649	6.6649
251	529/1	0001 Siechnice	AM2	DZMiUW	3.3581	3.3581
252	529/2	0001 Siechnice	AM2	Osoba prywatna	2.5128	2.5128
253	529/4	0001 Siechnice	AM2	Starosta Powiatu Wrocławskiego	0.0505	0.0505
254	529/5	0001 Siechnice	AM2	Starosta Powiatu Wrocławskiego	0.8100	0.8100
255	529/6	0001 Siechnice	AM2	Osoba prywatna	0.0958	0.0958
256	529/7	0001 Siechnice	AM2	Osoba prywatna	0.5692	0.5692

257	529/8	0001 Siechnice	AM2	Osoba prywatna	2.0049	2.0049
258	529/9	0001 Siechnice	AM2	Osoba prywatna	46.8500	46.8500
259	532/1	0001 Siechnice	AM2	DZMiUW	2.2823	2.2823
260	532/2	0001 Siechnice	AM2	DZMiUW	1.1044	1.1044
261	532/3	0001 Siechnice	AM2	Osoba prywatna	0.8686	0.8686
262	534/1	0001 Siechnice	AM2	DZMiUW	0.3420	0.3420
263	534/2	0001 Siechnice	AM2	DZMiUW	0.0530	0.0530
264	534/3	0001 Siechnice	AM2	DZMiUW	0.4074	0.4074
265	536/1	0001 Siechnice	AM2	DZMiUW	0.6543	0.6543
266	555	0001 Siechnice	AM2	Starosta Powiatu Wrocławskiego	0.9838	0.9838
267	559	0001 Siechnice	AM2	Starosta Powiatu Wrocławskiego	0.3431	0.3431
268	561	0001 Siechnice	AM2	Starosta Powiatu Wrocławskiego	0.1448	0.1448
269	563	0001 Siechnice	AM2	Starosta Powiatu Wrocławskiego	0.5427	0.5427
270	564	0001 Siechnice	AM2	Starosta Powiatu Wrocławskiego	1.0228	1.0228
271	565	0001 Siechnice	AM2	DZMiUW	2.1438	2.1438
272	566	0001 Siechnice	AM2	Starosta Powiatu Wrocławskiego	0.7810	0.7810
273	567	0001 Siechnice	AM2	Burmistrz Siechnic	0.5883	0.5883
274	568	0001 Siechnice	AM2	Starosta Powiatu Wrocławskiego	0.3262	0.3262
275	569	0001 Siechnice	AM2	Burmistrz Siechnic	0.0348	0.0348
276	570/1	0001 Siechnice	AM2	Burmistrz Siechnic	0.0157	0.0157
277	570/2	0001 Siechnice	AM2	Burmistrz Siechnic	0.0076	0.0076
278	571/1	0001 Siechnice	AM2	Starosta Powiatu Wrocławskiego	0.0252	0.0252
279	571/2	0001 Siechnice	AM2	Starosta Powiatu Wrocławskiego	0.0129	0.0129
280	187/2	0004 Groblice	AM1	Rolnicza Spółdzielnia Produkcyjna w Groblicach	2.1737	2.1737
281	188/3	0004 Groblice	AM1	Rolnicza Spółdzielnia Produkcyjna w Groblicach	1.9080	1.9080
282	189	0004 Groblice	AM1	Rolnicza Spółdzielnia Produkcyjna w Groblicach	2.8571	2.8571
283	190/2	0004 Groblice	AM1	Rolnicza Spółdzielnia Produkcyjna w Groblicach	0.9586	0.9586
284	191/1	0004 Groblice	AM1	Rolnicza Spółdzielnia Produkcyjna w Groblicach	4.0061	4.0061
285	192	0004 Groblice	AM1	Osoba prywatna	2.5206	2.5206
				Osoba prywatna		
				Osoba prywatna		
286	193	0004 Groblice	AM1	Osoba prywatna	1.4919	1.4919
287	194	0004 Groblice	AM1	Rolnicza Spółdzielnia Produkcyjna w Groblicach	1.2933	1.2933
288	198/1	0004 Groblice	AM1	Osoba prywatna	2.6466	2.6466
				Osoba prywatna		
289	199	0004 Groblice	AM1	Osoba prywatna	0.7318	0.7318
				Osoba prywatna		
290	200	0004 Groblice	AM1	Rolnicza Spółdzielnia Produkcyjna w Groblicach	1.7458	1.7458

291	313	0004 Groblice	AM1	Starosta Powiatu Wrocławskiego	0.0997	0.0997
292	203	0004 Groblice	AM1	Osoba prywatna	1.8717	1.8717
293	204/1	0004 Groblice	AM1	Osoba prywatna	0.8679	0.8679
294	204/2	0004 Groblice	AM1	Osoba prywatna	0.9267	0.9267
295	208	0004 Groblice	AM1	Osoba prywatna	1.1609	1.1609
				Osoba prywatna		
296	309	0004 Groblice	AM1	Zarząd Powiatu Wrocławskiego	1.9018	0.4144
297	348	0004 Groblice	AM1	Burmistrz Siechnic	0.5395	0.1689
298	213	0004 Groblice	AM1	Osoba prywatna	0.4508	0.4508
299	214	0004 Groblice	AM1	Osoba prywatna	2.1890	2.1890
300	215/1	0004 Groblice	AM1	Osoba prywatna	0.1467	0.1467
				Osoba prywatna		
301	215/2	0004 Groblice	AM1	Osoba prywatna	0.0255	0.0255
				Osoba prywatna		
302	215/3	0004 Groblice	AM1	Osoba prywatna	1.3579	1.3579
				Osoba prywatna		
303	216/2	0004 Groblice	AM1	Osoba prywatna	0.1545	0.1545
304	216/3	0004 Groblice	AM1	Osoba prywatna	1.3579	1.3579
305	216/4	0004 Groblice	AM1	DZMiUW	0.0256	0.0256
306	216/5	0004 Groblice	AM1	DZMiUW	0.2921	0.2921
307	216/6	0004 Groblice	AM1	DZMiUW	0.0576	0.0576
308	219/2	0004 Groblice	AM1	DZMiUW	0.0698	0.0698
309	219/4	0004 Groblice	AM1	Osoba prywatna	1.5228	1.5228
310	219/5	0004 Groblice	AM1	DZMiUW	0.4720	0.4720
311	304/3	0004 Groblice	AM1	Starosta Powiatu Wrocławskiego	0.3905	0.3905
312	304/4	0004 Groblice	AM1	Starosta Powiatu Wrocławskiego	0.0076	0.0076
313	304/5	0004 Groblice	AM1	Starosta Powiatu Wrocławskiego	0.0413	0.0413
314	304/6	0004 Groblice	AM1	Burmistrz Siechnic	0.1031	0.1031
315	304/7	0004 Groblice	AM1	Burmistrz Siechnic	0.0700	0.0700
316	304/8	0004 Groblice	AM1	Burmistrz Siechnic	0.0971	0.0971
317	306	0004 Groblice	AM1	Burmistrz Siechnic	0.2687	0.2687
318	307	0004 Groblice	AM1	Starosta Powiatu Wrocławskiego	0.2679	0.2679
319	220/2	0004 Groblice	AM1	Osoba prywatna	0.1630	0.1630
				Osoba prywatna		
320	220/4	0004 Groblice	AM1	Rolnicza Spółdzielnia Produkcyjna w Groblicach	0.0976	0.0976
321	220/6	0004 Groblice	AM1	DZMiUW	0.1377	0.1377
322	220/7	0004 Groblice	AM1	DZMiUW	0.4139	0.4139
323	220/8	0004 Groblice	AM1	DZMiUW	0.0451	0.0451
324	220/9	0004 Groblice	AM1	Osoba prywatna	0.5305	0.5305
				Osoba prywatna		
325	220/10	0004 Groblice	AM1	DZMiUW	0.0089	0.0089
326	220/11	0004 Groblice	AM1	DZMiUW	0.3296	0.3296
327	220/12	0004 Groblice	AM1	Rolnicza Spółdzielnia Produkcyjna w Groblicach	2.4050	2.4050
328	222/1	0004 Groblice	AM1	Osoba prywatna	0.0318	0.0318
				Osoba prywatna		
329	222/2	0004 Groblice	AM1	Osoba prywatna	1.2098	1.2098
				Osoba prywatna		

330	223/3	0004 Groblice	AM1	Rolnicza Spółdzielnia Produkcyjna w Groblicach	1.5244	1.5244
331	223/5	0004 Groblice	AM1	Rolnicza Spółdzielnia Produkcyjna w Groblicach	0.3465	0.3465
332	223/6	0004 Groblice	AM1	DZMiUW	0.3775	0.3775
333	223/7	0004 Groblice	AM1	DZMiUW	0.1038	0.1038
334	224/5	0004 Groblice	AM1	Rolnicza Spółdzielnia Produkcyjna w Groblicach	0.3320	0.3320
335	224/6	0004 Groblice	AM1	Rolnicza Spółdzielnia Produkcyjna w Groblicach	0.3637	0.3637
336	224/7	0004 Groblice	AM1	Rolnicza Spółdzielnia Produkcyjna w Groblicach	0.2549	0.2549
337	224/8	0004 Groblice	AM1	DZMiUW	0.0293	0.0293
338	225/1	0004 Groblice	AM1	Rolnicza Spółdzielnia Produkcyjna w Groblicach	0.2600	0.2600
339	225/2	0004 Groblice	AM1	Rolnicza Spółdzielnia Produkcyjna w Groblicach	1.3805	1.3805
340	226	0004 Groblice	AM1	Rolnicza Spółdzielnia Produkcyjna w Groblicach	1.2262	1.2262
341	227/1	0004 Groblice	AM1	Rolnicza Spółdzielnia Produkcyjna w Groblicach	0.7639	0.7639
342	229	0004 Groblice	AM1	Osoba prywatna	2.7699	2.7699
343	232	0004 Groblice	AM1	Osoba prywatna	0.6918	0.6918
344	233	0004 Groblice	AM1	Rolnicza Spółdzielnia Produkcyjna w Groblicach	1.1479	1.1479
345	237	0004 Groblice	AM1	Osoba prywatna Osoba prywatna	2.6222	2.6222
346	242/1	0004 Groblice	AM1	ANR	13.1985	13.1985
347	351/1	0004 Groblice	AM1	Starosta Powiatu Wrocławskiego	0.2082	0.2082
348	250/2	0004 Groblice	AM1	ANR	45.7563	45.7563
349	250/3	0004 Groblice	AM1	ANR	6.2596	6.2596
350	263/2	0004 Groblice	AM1	Osoba prywatna	0.0080	0.0080
351	263/3	0004 Groblice	AM1	Osoba prywatna	0.0361	0.0361
352	263/4	0004 Groblice	AM1	Osoba prywatna	23.9377	23.9377
353	264/4	0004 Groblice	AM1	Osoba prywatna	0.2278	0.2278
354	264/5	0004 Groblice	AM1	Osoba prywatna	13.5710	13.5710
355	265/24	0004 Groblice	AM1	ANR	0.0883	0.0883
356	265/25	0004 Groblice	AM1	ANR	60.0826	7.3988
357	311	0004 Groblice	AM1	Zarząd Powiatu Wrocławskiego	3.2710	1.0926
358	349/1	0004 Groblice	AM1	Starosta Powiatu Wrocławskiego	0.2792	0.2792
359	349/2	0004 Groblice	AM1	Burmistrz Siechnic	0.5428	0.2177
360	349/3	0004 Groblice	AM1	Starosta Powiatu Wrocławskiego	0.6252	0.6252
361	349/5	0004 Groblice	AM1	Starosta Powiatu Wrocławskiego	0.0032	0.0032
362	349/6	0004 Groblice	AM1	Starosta Powiatu Wrocławskiego	0.3828	0.3828
363	305/1	0004 Groblice	AM1	Starosta Powiatu Wrocławskiego	0.2296	0.2296
364	305/2	0004 Groblice	AM1	Burmistrz Siechnic	0.0600	0.0281
365	305/4	0004 Groblice	AM1	Starosta Powiatu Wrocławskiego	0.4219	0.4219
366	305/5	0004 Groblice	AM1	Starosta Powiatu Wrocławskiego	0.1303	0.1303
367	305/6	0004 Groblice	AM1	Starosta Powiatu	0.1068	0.1068

				Wrocławskiego		
368	310	0004 Groblice	AM1	DZMiUW	9.0843	9.0843
369	562	0007 Kotowice	AM3	Państwowe Gospodarstwo Leśne Lasy Państwowe Nadlesnictwo Oława	21.4200	21.4200
370	631	0007 Kotowice	AM3	Państwowe Gospodarstwo Leśne Lasy Państwowe Nadlesnictwo Oława	20.5200	20.5200

Załącznik Nr 5 do Rozporządzenia Nr 6

Dyrektora Regionalnego Zarządu Gospodarki Wodnej we
Wrocławiu

z dnia 11 kwietnia 2017 r.

Opis przebiegu granicy terenu ochrony bezpośredniej

Obręb Siechnice

Granica terenu ochrony bezpośredniej rozpoczyna się na północnej granicy działki drogowej nr 404/6 (na styku z działką nr 687/12). Biegnie wzdłuż działki drogowej 404/6, dalej wzdłuż dz. nr 405/4 w kierunku południowo-zachodnim, następnie przebiega wzdłuż północno-wschodniej stopy wału - działka 631/3 ok. 150 m, przecina w poprzek tę działkę a następnie biegnie wzdłuż północno-wschodniej granicy działki 630 aż do zakrętu przy dz. nr 702/4. W tym miejscu granica terenu ochrony bezpośredniej skręca w stronę północną i biegnie wzdłuż granicy obrębów Siechnice – Radwanice i aż do końca granicy (tj. do wysokości dz. nr 258/1).

Obręb Radwanice

Dalej granica biegnie wzdłuż tej samej południowo-zachodniej granicy działki 573/4 co w obrębie Siechnice, przecina prostopadłe działki 574w oraz 571dr, następnie biegnie południowo-zachodnią granicą działki nr 570, przecina nr 529 i wał na dz. nr 528 i dalej biegnie północno-wschodnią stopą tego wału. Następnie przecina prostopadłe drogę nr 525/2 i biegnie południowo-wschodnią a następnie południowo-zachodnią granicą działki nr 193/2 (okalając działkę z dwóch stron). Następnie biegnie zachodnią granicą działki 192, potem granicą pomiędzy działkami 191/2 a 189/13 i przechodzi w północno-wschodnią stopę wału na dz. nr 190 wzdłuż ul. Starowiejskiej aż do ul. Konopnickiej. W dalszej kolejności przechodzi we wschodnią stopę kolejnego wału (dz. nr 26) biegnącego wzdłuż ul. Wałowej aż do granicy obrębów Radwanice – Księżę Wielkie.

Obręb Księżę Wielkie

Granica terenu ochrony bezpośredniej w obrębie Księżę Wielkie biegnie północno-wschodnią granicą wału wzdłuż dz. nr 28, następnie wzdłuż dz. nr 4, przecina prostopadłe ul. Starodworską i dalej biegnie wschodnią granicą wału na dz. nr 5/1. Przecina rzekę Szaloną i dalej biegnie wschodnią granicą wału (dz. nr 4/1), który ciągnie się do granicy obrębu Świątniki.

Z terenu ochrony bezpośredniej wyłączona zostaje droga (dz. nr 2, dz. nr 6 i dz. nr 1/3) – ul. Starodworska (droga dojazdowa do osiedla Mokry Dwór i Zakładu Uzdatniania Wody- ZPW Mokry Dwór)

Obręb Świątniki

Granica terenu ochrony bezpośredniej w obrębie Świątniki zaczyna się na dz. nr 1/9, na której znajduje się przepompownia Świątniki. Przecinając działkę 1/9 granica przebiega kolejno do wschodniego rogu działki 1/8 i do wschodniego rogu działki 1/7, następnie biegnie na północ wzdłuż działki 1/7, skręca w kierunku zachodnim a dalej północno-zachodnią granicą ul. Świątnickiej (działka nr 2), na wysokości rowu na dz. nr 1/9 skręca w kierunku północno-zachodnim i biegnie północno-wschodnią granicą tego rowu do prawego brzegu rzeki Szalonej i dalej wzdłuż granicy obrębów Świątniki – Księżę Małe. W dalszej kolejności granica biegnie prawym brzegiem rzeki Szalonej na działce 1/9 aż do rzeki Oławy. Dalej lewym brzegiem rzeki Oławy ok. 50 m a następnie przecina ją prostopadłe wchodząc w obręb Księżę Małe na wysokości dz. nr 9/2.

Obręb Księżę Małe

Po przekroczeniu Oławy granica biegnie wzdłuż prawego brzegu rzeki na granicy z działką 9/2, następnie skręca w kierunku wschodnim i biegnie wzdłuż granicy obrębów Księżę Małe i Bierdzany okrążając działkę 9/2.

Obręb Bierdzany

Granica terenu ochrony bezpośredniej w obrębie Bierdzany biegnie w kierunku północnym wzdłuż wschodniej granicy jezdni znajdującej się na terenie działki nr 1/5 i dalej ok. 150m wschodnią granicą ul. Opatowickiej (dz. nr 5) do połączenia z drogą na działce nr 4. W tym miejscu przecina prostopadłe ul. Opatowicką i dalej biegnie północną granicą drogi na działce nr 4 do połączenia z wałem na działce nr 5. Następnie biegnie północną granicą wcześniej wspomnianego wału na działce nr 5 wzdłuż ul. Międzyrzeckiej, skręca w kierunku północnym i dalej biegnie granicą między działkami 2 a 3/1 oraz 5/3 aż do ul. Na Grobli. Skręca kolejno w kierunku wschodnim i biegnie lewym brzegiem rzeki Odry graniczącym z dz. nr 2, równoległe do rzeki aż do granicy obrębu.

Z terenu ochrony bezpośredniej wyłączona zostaje droga (AM9 dz. nr 3 i AM8 dz. nr 5) – ul. Opatowicka zlokalizowana pomiędzy działkami nr 2 (AM9), 2/4 (AM8) a 1/5 (AM1).

Obręb Opatowice

Granica przebiega wzdłuż zachodniej granicy działki nr 2 w dochodząc do południowej granicy ul. Opatowickiej. Dalej granica biegnie przez ok. 90m południową granicą ul. Opatowickiej, odbija w kierunku południowym i biegnie zewnętrzną stopą wału na dz. 13 okalającym osiedle i łączącym się z powrotem z ul. Opatowicką. W dalszej kolejności skręca w kierunku wschodnim i biegnie dalej południową granicą ul. Opatowickiej aż do wału na dz. nr 1. Następnie biegnie zachodnią stopą tego wału w kierunku południowym przecinając prostopadłe drogę na dz. nr 2 aż do granicy obrębu Mokry Dwór.

Obręb Mokry Dwór

Granica terenu ochrony bezpośredniej w obrębie Mokry Dwór biegnie południowo-zachodnią stopą wału na dz. nr 4, następnie południowo-zachodnią stopą wału na dz. nr 1, który łączy się z wałem na dz. nr 26. Następnie biegnie południowo-zachodnią stopą wału na dz. nr 26, następnie przy wale na dz. nr 18 skręca w kierunku południowym i biegnie zachodnią stopą tego wału, następnie przechodzi w południowo-zachodnią stopę wału na dz. nr 86, który prowadzi aż do granicy z obrębem Blizanowice – Trestno.

W obrębie Mokry Dwór z terenu ochrony bezpośredniej wyłączony zostaje obszar osiedla, którego granice przebiegają zewnętrzną stopą wału okalającego osiedle tj. zewnętrzną granicą działki 267, przecinając drogę nr 235/2 a następnie zewnętrzną granicą działki 116 do działki 267, zataczając zamknięty krąg. Wyłączona zostaje również droga dojazdowa (dz. nr 100) od strony wschodniej oraz droga dojazdowa od strony zachodniej (2.100 m² w pn. części dz. nr 275/2) – ul. Starodworska.

Obręb Blizanowice - Trestno

W obrębie Blizanowice – Trestno granica terenu ochrony bezpośredniej przez całą długość biegnie zachodnią stopą wału na dz. nr 101/1 aż do granicy z obrębem Siechnice.

Obręb Siechnice Granica terenu ochrony bezpośredniej biegnie dalej południową stopą wału na dz. 101/1 wzdłuż granicy między obrębami Siechnice i Blizanowice – Trestno aż do nowo projektowanej obwodnicy Wrocławia. Tu skręca na południowy-wschód wzdłuż zachodniej granicy działki nr 484/3, 675/2 i 476/3 aż do działki nr 675/3. W następnej kolejności biegnie ona zachodnią granicą działki 676/3 przecinając rzekę Oławę (dz. 678/1), wschodnią granicą dz. nr 404/2 i 404/5 aż do północnej granicy działki nr 404/6, gdzie zamyka swój krąg.

Załącznik Nr 6 do Rozporządzenia Nr 6

Dyrektora Regionalnego Zarządu Gospodarki Wodnej we
Wrocławiu

z dnia 11 kwietnia 2017 r.

Opis przebiegu granicy terenu ochrony pośredniej

1. Opis przebiegu granicy terenu ochrony pośredniej - obszar 1 - tereny wodonośne ujęcia wody powierzchniowej.

Obręb Siechnice

Granica terenu ochrony pośredniej na terenach wodonośnych rozpoczyna się na styku działek 404/6 oraz 687/11. Biegnie wzdłuż tej działki drogowej 404/6, dalej wzdłuż działki nr 405/4 w kierunku południowo-zachodnim, następnie przebiega północno-wschodnią granicą wału na działce nr 631/3 ok. 150 m, przecina w poprzek tę działkę a następnie biegnie wzdłuż północno-wschodniej granicy działki drogowej nr 630 aż do granicy z obrębem Radwanice.

Obręb Radwanice

Dalej granica biegnie wzdłuż tej samej południowo-zachodniej granicy działki 573/4 co w obrębie Siechnice, przecina prostopadle działki 574 w oraz 571dr, następnie biegnie południowo-zachodnią granicą działki nr 570, przecina drogę nr 529 i wał na dz. nr 528 i dalej biegnie północno-wschodnią stopą tego wału. Następnie przecina prostopadle drogę nr 525/2 i biegnie południowo-wschodnią a następnie południowo-zachodnią granicą działki nr 193/2 (okalając działkę z dwóch stron). Następnie biegnie zachodnią granicą działki 192, potem granicą pomiędzy działkami 191/2 a 189/13 i przechodzi w północno-wschodnią stopę wału na dz. nr 190 wzdłuż ul. Starowiejskiej aż do ul. Konopnickiej. W dalszej kolejności przechodzi we wschodnią stopę kolejnego wału (dz. nr 26) biegnącego wzdłuż ul. Wałowej aż do granicy obrębów Radwanice – Księża Wielkie.

Obręb Księża Wielkie

Granica terenu ochrony pośredniej na terenach wodonośnych w obrębie Księża Wielkie biegnie wschodnią stopą wału wzdłuż dz. nr 28, następnie wału wzdłuż dz. nr 4, przecina prostopadle ul. Starodworską i dalej wschodnią granicą wału na dz. nr 5/1 ok. 150 m do rozwidlenia przy dz. nr 30/1. Przy rozwidleniu przecina działkę nr 5/1 i skręca w stronę zachodnią biegnąc dalej północno-wschodnią stopą kolejnego wału (dz. nr 30/2) do ul. Świątnickiej, która znajduje się na granicy obrębów Księża Wielkie – Księża Małe. Do terenu ochrony pośredniej na terenach wodonośnych należy również droga dojazdowa do Zakładu Uzdatniania Wody Mokry Dwór tj. ul. Starodworska (dz. nr 2, 6 i 1/3).

Obręb Księża Małe

Granica terenu ochrony pośredniej na terenach wodonośnych w obrębie Księża Małe przecina prostopadle ul. Świątnicką a następnie przecina działkę nr 7/2 aż do granicy z działką 4/6. Kolejno biegnie zachodnią granicą działek 7/2 oraz 6/1 aż do rzeki Oławy. Przecina rzekę i biegnie dalej prawym brzegiem odnogi Oławy – Oławy Górnej do rzeki Oławy, która graniczy z obrębem Bierdzany.

Obręb Bierdzany

Granica terenu ochrony pośredniej na terenach wodonośnych w obrębie Bierdzany przecina prostopadle rzekę Oławę oraz działkę nr 2, następnie biegnie zachodnią stopą wału wzdłuż granicy między działkami 1/3 i 9 aż do ul. Międzyrzeckiej. Następnie przecina prostopadle ul. Międzyrzecką oraz sąsiadujący z nią wał na dz. nr 3, skręca w kierunku wschodnim i biegnie ok. 130 m wzdłuż północnej granicy dz. nr 3, następnie skręca w kierunku północno-zachodnim i biegnie granicą pomiędzy działkami 2 i 3/1 oraz 5/3 aż do ul. Na Grobli. Skręca kolejno w kierunku wschodnim i biegnie granicą pomiędzy działką 2 a lewym brzegiem rzeki Odry, równoległe do rzeki aż do granicy obrębu. W teren ochrony pośredniej w obrębie

Bierdzan włączona zostaje droga (AM9 dz. nr 3 i AM8 dz. nr 5 - 467 m²) – ul. Opatowicka zlokalizowana pomiędzy działkami nr 2 (AM9), 2/4 (AM8) a 1/5 (AM1).

Obwód Opatowice

Granica przebiega wzdłuż zachodniej granicy działki nr 2 dochodząc do południowej granicy ul. Opatowickiej. Dalej granica biegnie południową, a następnie zachodnią granicą tej drogi przez obszar całego obrębu Opatowice.

Obwód Blizanowice – Trestno

Granica terenu ochrony pośredniej na terenach wodonośnych w obrębie Blizanowice – Trestno biegnie zachodnią stopą wału (dz. nr 43/1) aż do działki drogowej nr 121/2, skręca w kierunku południowym i następnie biegnie zachodnią granicą tej drogi aż do nowo projektowanej obwodnicy (dz. nr 121/3). Następnie przecina obwodnicę wzdłuż południowo-zachodniej granicy dz. nr 121/3 i dalej biegnie południowo-zachodnią granicą działki 121/4 aż do granicy obrębu Blizanowice – Trestno z obrębem Siechnice przecinając prostopadłe działkę 3/3 i przechodzi w granicę terenu ochrony pośredniej.

Obwód Mokry Dwór

Granica terenu ochrony pośredniej na terenach wodonośnych w obrębie Mokry Dwór biegnie zewnętrzną stopą wału okalającego osiedle, kolejno działki: 267, przecina drogę nr 235/2 i następnie działką nr 116 do działki 267 i zatacza zamknięty krąg. Do terenu ochrony pośredniej włączone zostały drogi dojazdowe do osiedla i Zakładu Uzdatniania Wody: od strony zachodniej (2.100 m² w pn. części dz. nr 275/2) – ul. Starodworska oraz od strony wschodniej droga na działce nr 100.

2. Opis przebiegu granicy terenu ochrony pośredniej – obszar 1 – powiat wrocławski.

Obwód Siechnice (lewy brzeg Oławy)

Granica terenu ochrony pośredniej łączy się z granicą terenu ochrony pośredniej na terenach wodonośnych na styku działek nr 404/6 oraz 687/11 i biegnie następnie granicą pomiędzy działkami 687/11 oraz 687/12, przecinając nowo projektowaną obwodnicę Wrocławia skręca w kierunku południowo-wschodnim i biegnie pomiędzy działkami 687/12 a 687/9, następnie wschodnią granicą drogi na dz. nr 687/13, północno-wschodnią granicą ul. Polnej na działce nr 671, przecina prostopadłe działkę kolejową nr 615/3 i biegnie dalej wewnętrzną (północno-wschodnią) stopą wału na dz. 573 aż do granicy obrębu Groblice.

Obwód Groblice (lewy brzeg Oławy)

Granica terenu ochrony pośredniej w obrębie Groblice przecina prostopadłe drogę na działce nr 305/2, następnie biegnie północną granicą działki drogowej nr 303, następnie przechodzi w północną granicę działki drogowej nr 309. Na wysokości drogi na dz. nr 314 granica odbija w kierunku południowym, przecina drogę nr 309 i biegnie północno-wschodnią granicą drogi na dz. nr 314 aż do granicy obrębu przecinając na końcu prostopadłe działkę nr 348.

Obwód Siechnice (prawy brzeg Oławy)

Granica terenu ochrony pośredniej łączy się z granicą terenu ochrony pośredniej na terenach wodonośnych na granicy obrębów Siechnice – Blizanowice, zaczyna się w północno-zachodnim narożniku działki drogowej nr 699 i biegnie południowo-zachodnią granicą tej drogi aż do działki nr 700, którą przecina prostopadłe i biegnie dalej jej południową granicą. Następnie przecina skośnie działkę nr 716/1 łącząc się z północną granicą działki drogowej nr 682 i biegnie nią przez kolejne 75 m. Następnie biegnie północną a następnie kawałek wschodnią granicą działki 718 (pomiędzy działkami 718 i 717) oraz następnie przez działkę nr 717 po północnej granicy odnogi rzeki Oławy aż do granicy z działką nr 712. Następnie przecina prostopadłe działkę 712 do granicy z obrębem Kotowice. W dalszej kolejności skręca w kierunku południowo-wschodnim. Na wysokości końca działki 712, granica skręca w kierunku południowym, przecina prostopadłe działkę kolejową nr 517/1, biegnie granicą pomiędzy działkami 725/6 a 518/2, 725/1 a 518/1, oraz 721/5 a 522/11, a następnie południową granicą działki 522/11, północną granicą działki nr 522/7, kawałkiem północnej granicy dz. nr 522/3, 522/2 oraz 522/1 do granicy obrębu Kotowice.

Obwód Kotowice

Granica terenu ochrony pośredniej w obrębie Kotowice biegnie po południowej granicy drogi wytyczonej na działce 562 (przy granicy z działką 560/1) następnie odbija w kierunku południowo-zachodnim granicą pomiędzy działkami 569 i 562, następnie granicą pomiędzy działkami 569 a 631, następnie granicą pomiędzy działkami 631 i 622, następnie granicą pomiędzy obrębami Kotowice–Groblice aż do miejsca na wysokości działki nr 352 w obrębie Groblice.

Obręb Groblice (prawy brzeg Oławy)

Granica terenu ochrony pośredniej w obrębie Groblice po prawej stronie rzeki Oławy przebiega zachodnią granicą działki nr 352 do granicy z działką nr 351/1, następnie kawałek północną granicą tej działki ok. 55 m, następnie przecina prostopadle tę działkę i biegnie dalej zachodnią granicą działki drogowej 351/2 aż do działki nr 311. Przecina prostopadle tę działkę i dalej biegnie jej południową granicą do miejsca, w którym dochodzi do działki nr 362/1. Tam przechodzi w południową granicę tej działki i biegnie nią do wysokości połączenia z działką nr 349/6, następnie skręca w kierunku południowym i południowo-wschodnią granicą działki nr 349/6 biegnie do połączenia z działką nr 349/3. Skręca w kierunku wschodnim i biegnie północną granicą działki 349/3, przecina prostopadle działkę nr 349/2 i biegnie następnie wschodnią granicą tej działki do granicy z działką 349/1. Skręca w kierunku zachodnim, przebiega północną granicą działki 349/1 i w przedłużeniu przecina działkę nr 265/25 i kończy się prostopadle do granicy powiatu wrocławskiego.

3. Opis przebiegu granicy terenu ochrony pośredniej – obszar 1 – powiat oławski.

3.1 Prawa strona kanału Psarski Potok i rzeki Oławy.

Obręb Psary

Granica terenu ochrony pośredniej ujęć wody rozpoczyna się od połączenia obrębów Jankowice Małe i Psary. Biegnie ona w kierunku północno-wschodnim po granicy powiatów brzeskiego z oławskim, aż do naroża działki 123/235. Dalej granica strefy biegnie w kierunku północno-zachodnim wzdłuż granicy działki 123/235 zmieniając kierunek na południowo-zachodni aż do cieku wodnego (nr działce 313/1). Następnie granica przebiega wzdłuż w/w cieku wodnego czym przecina działkę nr 290/1 równoległe do kanału Psarski Potok w odległości ok. 50 m kierując się na północ do wschodniego brzegu cieku wodnego (nr działki 321). Dalej granica strefy biegnie wzdłuż wschodniej granicy działki nr 321 przez ok. 780 m. W miejscu osiągnięcia wyznaczonej długości granica strefy przecina w kierunku północno-zachodnim działki 291/3, 325, 287 oraz 320 i biegnie do naroża działki 285/1. Następnie biegnie ona w kierunku północnym do połączenia się z działką nr 317, po czym zakręca w kierunku południowo-wschodnim, by bieć wschodnią granicą działki drogowej nr 317. Po ok. 210 m granica strefy przecina działkę 286/3 równoległe w odległości ok. 50 m od kanału Psarski Potok i biegnąc dalej aż do ponownego połączenia się ze wschodnią granicą działki drogowej nr 317. Następnie granica strefy przecina w kierunku północno-zachodnim działkę nr 318 cieku wodnego i dalej biegnie do wschodniego naroża działki nr 200 w obrębie Maszków.

Obręb Maszków

Granica terenu ochrony pośredniej w obrębie Maszków biegnie wschodnią granicą działki nr 200 w kierunku północno-zachodnim i północnym aż do granicy działki drogowej nr 194. Dalej biegnie zachodnią granicą działki drogowej nr 194, po czym przechodzi na działkę nr 217 i biegnie w kierunkach północno-zachodnim, północno-wschodnim i południowo-wschodnim aż do połączenia z narożem działki nr 149. Następnie granica strefy biegnie wschodnią granicą działki nr 149 w kierunku północno-zachodnim aż do granicy obrębu Godzikowice.

Obręb Godzikowice

Granica terenu ochrony pośredniej w obrębie Godzikowice biegnie od wschodniego naroża działki nr 149 z obrębu Maszków i przecina prostopadle działkę nr 566, by bieć dalej wschodnią granicą tej działki. Następnie granica strefy biegnie w kierunku północno-zachodnim po granicy obrębu Godzikowice z obrębem Osiek aż do zachodniego naroża działki nr 295. Dalej biegnie północną granicą działki nr 295 i łączy się z działką 294/230. Następnie granica strefy biegnie do końca wschodnią granicą tej działki i dalej przecina działki nr 564 i 530/3 aż do naroża działek 279/4 i 945, po czym biegnie w kierunku północno-zachodnim po wschodnich granicach działek nr 279/4, 278/7, 280/8, 280/5 i przecina działkę cieku wodnego nr 562. Dalej biegnie w kierunku południowo-zachodnim po granicy działki 562 przez ok.

235 m, po czym skręca w kierunku północno-zachodnim i przecina działki 282/6, 509 i biegnie do naroża działek 274/3 i 274/4. W następnej kolejności biegnie zachodnią granicą działki drogowej 509, aż do naroża działek 269/4 i 269/6, by bieć dalej w kierunku południowo-zachodnim pomiędzy granicami działek 269/4, 269/6 i przecina prostopadłe działkę 524/2. Następnie granica strefy biegnie wzdłuż zachodniej granicy działki drogowej nr 524/2 w kierunku północno-zachodnim aż do północnego naroża działki 343/3, po czym biegnie po granicach działek 343/3, 346/3, 346/5. Dalej przecina prostopadłe działkę nr 523/5 i skręca w kierunku południowo-zachodnim i po ok. 44 m skręca w kierunku północno-zachodnim po granicy działek 350/6, 350/4, po czym biegnie północną granicą działki nr 350/4 by po ok. 135 m przeciąć działkę nr 396/2 oraz działkę drogową 508 równoległe do kanału Psarski Potok. W tym miejscu granica strefy biegnie wzdłuż zachodniej granicy działki drogowej nr 508, po czym skręca w kierunku zachodnim by bieć po południowej granicy działki drogowej 906. Po ok. 745 m granica strefy przecina prostopadłe działkę nr 906 i biegnie po wschodniej granicy działki nr 730/2 aż do przecięcia prostopadłe działki drogowej nr 507. W następnej kolejności granica strefy biegnie po północnej granicy działki drogowej nr 507 w kierunku zachodnim, po czym biegnie pomiędzy granicami działek 500/1 i 434, by dalej przeciąć prostopadłe działkę drogową 500/2. Następnie biegnie w kierunku północno-wschodnim i północnym po granicy działki 428/2, i dalej po granicy działki 428/3, przecinając działkę nr 510 aż do zachodniego naroża działki nr 424/2. W tym miejscu granica strefy biegnie północną granicą działki drogowej nr 510, po czym skręca w kierunku północnym i biegnie wzdłuż działki nr 726/5. Dalej skręca na wschód po granicy obrębu Godzikowice i Oława aż do zachodniego naroża granicy działki nr 4 z obrębu Oława.

Obręb Oława

Granica terenu ochrony pośredniej w obrębie Oława biegnie od zachodniego naroża działki drogowej nr 4 aż do końca tej działki. Następnie granica ta biegnie wzdłuż wschodniej granicy działki 2/4, po czym skręca na zachód do wschodniego naroża działki ciek wodnego nr działki 12 i dalej biegnie wschodnią granicą tej działki. W następnej kolejności przechodzi na wschodnią granicę działki nr 14/11 i biegnie dalej aż do połączenia z działką nr 17 rzeki Oława. W tym miejscu granica strefy biegnie wzdłuż wschodniej granicy działki nr 17 u podstawy wału przeciwpowodziowego w kierunku północno-wschodnim, północno-zachodnim aż do działki kolejowej nr 5 przecinając ją w kierunku wschodniego naroża działki nr 1. W tym miejscu granica strefy biegnie podstawą wału przeciwpowodziowym po wschodniej granicy działek nr: 1, 12, 13/4, 40/1, 1/3, 32/5 i kończąc na skrzyżowaniu ulic Siedelckiej i Rybackiej – działka 2/3. Dalej granica strefy biegnie wschodnią granicą działki drogowej nr 3 łącząc się z działką nr 55 aby po 330 m przeciąć prostopadłe tą działkę do wschodniego naroża działki nr 51. Następnie biegnie wschodnią działki nr 51 w kierunku północnym, po czym biegnie w kierunku północno-zachodnim po granicy działek 48, 112 przecinając prostopadłe działki 42 i 44. W tym miejscu granica strefy biegnie wzdłuż wschodniej granicy ciek wodnego działki nr 44 aż do połączenia z działką drogową nr 42, po czym biegnie wzdłuż wschodniej granicy tej działki do połączenia z ciek wodnym – działka nr 36, potem wzdłuż wschodniej granicy działki nr 34, by następnie przeciąć prostopadłe działkę drogową nr 31 i dalej po wschodniej granicy działki 32 do przecięcia działki nr 3. Następnie granica strefy biegnie zachodnią granicą działki drogowej nr 3 w kierunku północno-zachodnim do granicy obrębów Oława i Stanowice.

Obręb: Stanowice

Granica terenu ochrony pośredniej w obrębie Stanowice biegnie podstawą wału przeciwpowodziowego po wschodniej granicy działki nr 441/7 aż do granicy obrębów Stanowice i Marcinkowice.

Obręb: Marcinkowice

Granica terenu ochrony pośredniej w obrębie Marcinkowice biegnie po wschodniej granicy działki 747 aż do działki drogowej nr 506/1, następnie przecinając ją w kierunku zachodniego naroża działki drogowej nr 583 i biegnąc dalej w kierunku północno-zachodnim do granicy obrębów Marcinkowice i Jankowice.

Obręb: Jankowice

Granica terenu ochrony pośredniej w obrębie Jankowice biegnie po wschodniej granicy działki ciek wodnego nr 356, następnie wzdłuż wschodniej granicy działki nr 282, by na wysokości zachodniego naroża działki nr 354 skręcić w kierunku północno-zachodnim i po ok. 225 m granica strefy łączy się z terenem ochrony pośredniej dla powiatu wrocławskiego.

3.2 Lewa strona kanału Psarski Potok i rzeki Oławy.

Obręb Jankowice Małe

Granica terenu ochrony pośredniej w obrębie Jankowice Małe przebiega przez działkę 157 w kierunku północno-wschodnim do naroża granicy działek 123/2 a 123/1, by dalej biegnąc wzdłuż granicy tych działek, po czym przecinając prostopadłe działkę drogową nr 167.

Obręb Psary

Granica terenu ochrony pośredniej w obrębie Psary biegnie po południowej granicy działki 124/236 w kierunku południowo-zachodnim, by po ok. 200 m zmienić kierunek na północno-zachodni i bieć po zachodniej granicy tej działki. Następnie granica strefy przecina działkę 276/5 w kierunku północno-zachodnim do naroża działki 344, by bieć po południowej a następnie zachodniej granicy tej działki. Dalej przecina działkę nr 276/5 w kierunku północno-wschodnim do zachodniego naroża działki nr 343. W tym miejscu granica strefy biegnie zachodnią granicą działki 343 w kierunku północno-zachodnim i północnym, dochodzi do działki 276/1, po czym biegnie po zachodniej granicy tej działki i dalej przechodząc na zachodnią granicę działki 121/234 aż do naroża działki 314/1. W tym miejscu granica strefy biegnie po północno-zachodnich granicach działek 314/1, 279 aż do naroża działki 315 (granica obrębów Psary i Chwalibożyce), po czym zmieniając kierunek na północno - wschodni by dojść po granicy tej działki do naroża działek 315 i 280/1 (granica obrębów Psary i Chwalibożyce).

Obręb Chwalibożyce

Granica terenu ochrony pośredniej w obrębie Chwalibożyce biegnie od zachodniego naroża działki nr 391/2 w kierunku północno-zachodnim, dalej po granicy cieku wodnego – działka nr 591 oraz działki drogowej nr 577, by dalej bieć zachodnią granicą tejże działki aż do połączenia z działką 437/1. W tym miejscu granica strefy biegnie w kierunku południowo-zachodnim po granicy działki 437/1, następnie zmienia kierunek na północno - zachodni i przechodzi po zachodnich granicach działek nr: 438, 439, 440/1, 441, 442 dochodząc do działki nr 443/1. Nie zmieniając kierunku granica strefy biegnie przez ok. 25 m, po czym zmienia kierunek na północno - zachodni, by po ok. 125 m przeciąć działkę 588 i dojść do zachodniego naroża działki 509. Dalej biegnie w kierunku północnym po zachodnich granicach działek nr: 509, 583, 508, 507, aż do naroża działki 506/1 znajdującego się przy granicy obrębów Chwalibożyce i Osiek.

Obręb Osiek

Granica terenu ochrony pośredniej w obrębie Osiek biegnie od naroża działki 506/1 z obrębu Chwalibożyce w kierunku zachodnim po południowej granicy działki 602/4, następnie zakręca w kierunku północno-wschodnim, by bieć po zachodniej granicy tejże działki aż do granicy z obrębem Godzikowice.

Obręb Godzikowice

Granica terenu ochrony pośredniej w obrębie Godzikowice biegnie od zachodniego naroża działki 278/4 w kierunku północno-wschodnim i dalej po granicy działki 280/10. W narożu granicy działki 280/10 i 280/9 granica strefy przecina działkę drogową nr 509 i biegnie do naroża działki 276/4. Następnie przebiega w kierunku południowo-zachodnim aż do granicy działki 931/1, po czym zmienia kierunek na północno-zachodni, by bieć do granicy z działką nr 275/7. W tym miejscu granica strefy zmienia kierunek na południowo-zachodni, następnie północno-wschodni, by przejść po zachodnich granicach działek 275/6 i 272/7. Dalej granica strefy biegnie wzdłuż działki nr 525/3 przez ok. 47 m aż do naroża działki 485/2, po czym biegnie po granicy tej działki w kierunku południowo-zachodnim, północno-zachodnim aż do naroża z działką 525/5. Następnie przecina prostopadłe działkę 525/5 w kierunku południowo-zachodnim do naroża działki nr 335/1 po czym biegnie w kierunku północno-zachodnim po granicy działki 335/1 aż do połączenia z działką 347/3. W tym miejscu granica strefy biegnie w kierunku północno - zachodnim po zachodnich granicach działek 347/3, 347/7, aż do połączenia z działką drogową 508 i granicą obrębu Osiek. Dalej granica strefy przebiega po zachodnich granicach działek 508, 769/2, 770/2 i 768/5, następnie zakręca w kierunku północno-wschodnim po granicy działki 768/5 by dojść do granicy z działką nr 553/2, po czym idąc wzdłuż południowej i zachodniej granicy cieku wodnego (nr działki 553/2) granica strefy łączy się z narożem działki 755/4, by przeciąć prostopadłe działkę 551/1 w kierunku połączenia obrębów Godzikowice i Jaczkowice.

Obręb Jaczkowice

Granica terenu ochrony pośredniej w obrębie Jaczkowice rozpoczyna się na połączeniu obrębów Godzikowice i Jaczkowice na rzece Oława – nr działki 144/5, na wysokości działki 177/1 i biegnie do naroża działek 177/1 i 176/1. Następnie granica strefy biegnie w kierunku zachodnim po granicy działki 176/1, następnie zmienia kierunek na północno-wschodni, by bieć po zachodnich granicach działek 175/1 i 174/1. Dalej biegnie w kierunku północno-zachodnim po zachodnich granicach działek: 163/19, 161/2, 160/1, 159/2, 158/2, 157/2, 156/2, 155/2, 154/2, 153/2, 152/2, 151/2, 150/2, 149/2, 148/2, 147/2, 146/2, 145/2, po czym zmienia kierunek na wschodni do podstawy wału przeciwpowodziowego i granicy działki 144/5. W tym miejscu granica strefy biegnie wzdłuż zachodniej podstawy wału przeciwpowodziowego rzeki Oława (działka nr 144/5) aż do granicy z działką drogową nr 254, dalej biegnie po zachodnich granicach działek nr: 131/2, 130/2, 132/1. W następnej kolejności granica strefy biegnie w kierunku północno-zachodnim po granicy cieku wodnego 128/4, przecina prostopadle działkę drogową nr 125, następnie ciek wodny – nr działki 124 oraz działkę drogową nr 123, dalej zakręca w kierunku północno-wschodnim i północno-zachodnim po granicy działki cieku wodnego 114. Następnie granica strefy biegnie do naroża działki 115/6 przecinając po drodze działkę nr 114. Dalej biegnie po zachodniej granicy działki cieku wodnego nr 114 w kierunku północno-wschodnim, po czym łączy się z działką 119 i biegnie północną granicą tej działki aż do połączenia z obrębem Oława.

Obręb Oława

Granica terenu ochrony pośredniej w obrębie Oława rozpoczyna się w północno-zachodnim narożu działki nr 7 przy połączeniu obrębów Jaczkowice i Oława, i biegnie najpierw w kierunku południowo-wschodnim, po czym zmienia kierunek na północno-wschodni, by bieć po zachodniej granicy działki nr 7. Następnie granica strefy przebiega przez zachodnie granice działek nr 6 i 8, po czym przechodzi na zachodnie granice działek nr: 12, 9, 8, 7, 6, 5/6, 5/1, 4, 3, 2 aż do północno-zachodniego naroża działki nr 1. W tym miejscu po ok. 15 m granica strefy przecina prostopadle działkę drogową nr 2 i biegnie do zachodniego naroża działki nr 4, by bieć dalej zachodnią granicą tej działki, po czym przechodzi na działkę 18/2 i biegnie jej zachodnią granicą, następnie przechodzi na zachodnią granicę działki 18/1. Dalej granica strefy biegnie wzdłuż zachodniej granicy działki kolejowej nr 5, po czym biegnie wzdłuż zachodniej podstawy wału przeciwpowodziowego dla rzeki Oława – działki nr: 1, 12, 13/4, 40/1, następnie przebiega zachodnią granicą działki drogowej nr 94/2 i 39/1. W następnej kolejności granica strefy biegnie wzdłuż zachodniej podstawy wału przeciwpowodziowego po granicach działek nr: 1/3, 1/1, 32/5 aż do naroża działek 2/3 i 38/1. Dalej przebiega w kierunku północno-zachodnim granicą działki 38/1, by dość do zachodniej granicy podstawy wału przeciwpowodziowego działki nr 8, która biegnie wzdłuż tej działki do granicy z obrębem Nowy Górnik.

Obręb Nowy Górnik

Granica terenu ochrony pośredniej w obrębie Nowy Górnik rozpoczyna się od naroża działek 6 i 1 przy połączeniu obrębów Oława i Nowy Górnik, i biegnie w kierunku południowo-zachodnim granicą działki nr 6, następnie granicą działki nr 7, po czym zmienia kierunek na północno-zachodni, by bieć wzdłuż działki nr 7 i po ok. 35 m przecina w kierunku zachodnim działki 10 i 14. W tym miejscu granica strefy biegnie po zachodniej granicy działki drogowej nr 14 do granicy z obrębem Stanowice.

Obręb Stanowice

Granica terenu ochrony pośredniej w obrębie Stanowice rozpoczyna się w narożu działek 494/640 i 494/834 przy granicy obrębów Nowy Górnik i Stanowice, i biegnie po zachodniej granicy podstawy wału przeciwpowodziowego działki 494/834, po czym przechodzi po granicy działek nr 494/837 i 494/835, by dojść do naroża działki 494/836 z działką nr 494/834. W tym miejscu granica strefy biegnie znowu po zachodniej granicy działki nr 494/834 w kierunku północno-zachodnim, po czym zmienia kierunek na północno-wschodni aż do granicy z obrębem Marcinkowice.

Obręb Marcinkowice

Granica terenu ochrony pośredniej w obrębie Marcinkowice rozpoczyna się w narożu działek 533/1 i 749 przy połączeniu obrębów Stanowice i Marcinkowice, i biegnie po zachodniej granicy działki 749 przez ok. 55 m, po czym kieruje się w kierunku północno-zachodnim przez zachodnie granice działek nr: 77/6, 77/5, 78/3, 79/3, 80/5, 80/6, 81/3, 82/1, po czym biegnie do podstawy wału przeciwpowodziowego zachodniej granicy działki nr 749, by przejść dalej po granicy działki drogowej 506/1. W tym miejscu granica strefy biegnie w kierunku południowo-zachodnim po zewnętrznych granicach działek nr: 151/14, 151/13, 151/6,

aż do naroża działki 151/17, po czym zmienia kierunek na północno-zachodni i biegnie po zewnętrznych granicach działek nr: 151/17, 152, 570/12, 171/10, następnie przecina prostopadłe działkę 170/8 w kierunku naroża działek 170/17 i 170/10. Nie zmieniając kierunku granica biegnie po zewnętrznej granicy działki 170/17 i 169/21, po czym przecina prostopadłe działkę 168/4 w kierunku naroża działek 167/19 i 167/12. Dalej granica strefy przebiega w kierunku północno-zachodnim i północno-wschodnim po granicy działki nr 167/12 aż do połączenia z działką 570/13. Następnie biegnie po zachodnich granicach działek nr: 570/13, 147/2, 146/2, 145/2, 144/2, 143/2, 142/1, 570/14, 142/2, 141/2, 570/15, 139/2, 570/16 i przechodzi po granicy działki 500/1, aż do naroża z działką nr 253/2 z obrębu Jankowice.

Obręb Jankowice

Granica terenu ochrony pośredniej w obrębie Jankowice rozpoczyna się w narożu działek 253/4 i 253/2 i biegnie w kierunku północno - zachodnim po granicy działek 253/2, 350/3, 253/3 i znowu działka 350/3, aż do naroża z działką 349/4. W tym miejscu granica strefy biegnie w kierunku południowo-zachodnim, by po ok. 5 m zmienić kierunek na północno-zachodni i bieć po zachodniej granicy działek nr: 349/4, 245/3, 244/2, 255/2, 256/8, 256/5, 257/2, 258/2, 259/2, 260/3 aż do połączenia z narożem działki 349/3. Następnie granica strefy biegnie w kierunku północno-wschodnim przez ok. 5 m, po czym zmienia kierunek na północno-zachodni i biegnie w tym kierunku po granicach działek 280/i 279/3 aż do końca obrębu Jankowice, gdzie łączy się dalej z terenem ochrony pośredniej powiatu wrocławskiego.

4. Opis przebiegu granicy terenu ochrony pośredniej – obszar 1 – powiat brzeski.

4.1 Lewa strona kanału Przerzutowego Nysa – Oława.

Obręb Łukowice Brzeskie

Na terenie obrębu Łukowice Brzeskie granica terenu ochrony pośredniej rozpoczyna swój bieg w powiecie brzeskim i biegnie wzdłuż lewego brzegu kanału przerzutowego Nysa-Oława. Począwszy od strony północnej granica ta przecina równoległe do kanału działkę nr 428/1 i przebiega wzdłuż wschodniej granicy drogi gruntowej nr 338/2 przez ok. 590 m aż do skrzyżowania w kierunku południowo-wschodnim by bieć wzdłuż wschodniej granicy drogi gruntowej nr 339/1 oraz 339/2. Następnie na przedłużeniu granica przecina drogę nr 340/1 i zakręca na zachód wzdłuż północnej granicy działki nr 171 by dalej bieć w kierunku południowym wzdłuż wschodniej granicy drogi gruntowej nr 338/2. Po ok. 230 m granica skręca w kierunku południowo-wschodnim biegnie wzdłuż północnej granicy drogi nr 341/2, przecina drogę nr 429 i dalej biegnie wzdłuż północnej granicy drogi nr 341/3. Granica strefy przecina następnie drogę nr 368, biegnie wzdłuż jej południowo-wschodniego brzegu przez ok. 45 m, skręca na wschód, przecina działkę nr 427 oraz ciek wodny nr 373 i biegnie wzdłuż północno-wschodniej granicy działki nr 300 (granica obrębu Małujowice oraz obrębu Łukowice Brzeskie). Dalej granica przecina ciek wodny nr 373 i działkę nr 299 wzdłuż linii drzew aż do jej północnej granicy, którą biegnie do drogi nr 365/1. Wzdłuż wschodniej granicy drogi nr 365/1 oraz 365/2 granica biegnie aż do przecięcia działek nr 372 oraz 371. Wzdłuż południowej granicy drogi nr 371 biegnie w kierunku północnym przez ok. 215 m i zakręca na południe wzdłuż północno-zachodniej, południowej oraz południowo-wschodniej granicy działki nr 310/1 (do granicy z obrębem Małujowice).

Obręb Małujowice

Na terenie obrębu Małujowice granica terenu ochrony pośredniej rozpoczyna się od południowo-zachodniego narożnika działki nr 176/8 i biegnie wzdłuż południowej granicy działek nr: 176/8, 177/1, 178/1 i 179/8 (granica obrębu Małujowice oraz obrębu Łukowice Brzeskie). Na dalszym odcinku obrębu Małujowice granica biegnie wzdłuż północno-wschodniej strony cieku wodnego o numerze działki 579 aż do jej końca, by dalej skręcić w kierunku północnym wzdłuż wschodniej granicy działki nr 576 i bieć przez ok. 180 m.

Obręb Pępice

W obrębie Pępice granica terenu ochrony pośredniej biegnie wzdłuż całej północnej granicy drogi nr 614. Następnie granica skręca w kierunku północno-zachodnim i biegnie wzdłuż zachodniego brzegu drogi nr 612/2 przez ok. 730 m, by skręcić na wschód, przeciąć prostopadłe drogę nr 612/2 oraz działkę nr 61/7 (do napotkania zachodniej granicy działki nr 60) i bieć dalej po północnych granicach działek nr 60, 59, 58 i 57. Przecina działkę 61/7 w kierunku północno-wschodnim aż do zachodniej granicy dz. nr 61/2. Biegnie zachodnią granicą działki nr 61/2 przez ok. 50 m. W tym miejscu granica zaczyna bieć po północnej granicy

drogi nr 622 przez ok. 290 m aż do skrzyżowania na południe wzdłuż północno-zachodniej granicy działki nr 75, przecina ją i po ok. 30 m biegnie dalej wzdłuż północno-zachodniej granicy działki nr 74. Po ok. 210 m przecina ją oraz działkę nr 73. Granica terenu ochrony pośredniej przecina drogę nr 629, działkę nr 117, omija działkę nr 118 wzdłuż jej północno-zachodniej granicy, przecina drogę nr 622, po czym kieruje się w kierunku wschodnim wzdłuż północnej granicy tej drogi przez ok. 360 m. Następnie biegnie dalej w kierunku południowo-wschodnim po północnych granicach działek nr 124 oraz 628. Po czym skręca w lewo i biegnie równoległe do kanału drogą nr 612/2. Po 60 m przecina ją i biegnie wzdłuż południowo-zachodniej granicy drogi nr 695, przecina ciek wodny (działka nr 693) i dalej kieruje się na wschód wzdłuż północnej granicy działki nr 260. Następnie przechodzi na drugą stronę drogi nr 603/2 i biegnie wzdłuż północnej granicy działki nr 294/1 do przecięcia z ciekami wodnymi (działka nr 698/1) i drogą (działka nr 644/1) a następnie wzdłuż północnej granicy drogi nr 663 przez ok. 410 m. Następnie granica strefy przecina drogę nr 633 i kieruje się w kierunku południowym wzdłuż północno-wschodnich granic działek nr 447, drogi nr 661/3, drogi 658, działki nr 428 i 423, przecinając po drodze ciek wodny (działka nr 701). Kontynuacja przebiegu granicy strefy ochrony pośredniej w obrębie Obórki.

Obręb Obórki

Począwszy od połączenia z obrębem Pępice, granica biegnie przez ok. 460 m równoległe do koryta kanału w odległości ok. 50 m od niego przez działkę nr 2/1 (wzdłuż północnej granicy cieków wodnych). Następnie granica biegnie w kierunku południowym wzdłuż cieków wodnych (przez działki nr 2/1, 2/2) i dalej wzdłuż północno-wschodniej granicy działek nr 318, 2/9, 2/10, 2/11, 2/12, 2/13, 2/14, 101/23, przecinając po drodze prostopadłe drogi nr 105 oraz 101/24. Przez działkę nr 101/35 granica biegnie po brzegu cieków wodnych aż do dz. 103/1. Dalej granica strefy przebiega w kierunku południowym w poprzek działek nr 103/1 oraz 103/2 do granicy obrębu Jankowice Wielkie.

Obręb Jankowice Wielkie

Na terenie obrębu Jankowice Wielkie granica terenu ochrony pośredniej biegnie jedynie wzdłuż lewego brzegu kanału przerzutowego Nysa-Oława. Granica ta zaczyna się przy połączeniu z obrębem Obórki, biegnie w kierunku południowym przez działkę nr 211/31 aż do drogi (działki nr 211/4, 204 oraz 206/2). Po równoległym do kanału przekroczeniu drogi, granica biegnie przez 185 m wzdłuż północno-zachodniej granicy działki nr 206/1, po czym przecina prostopadłe tę działkę (nr 206/1), łącząc się z obrębem Pogorzela.

Obręb Pogorzela

Granica terenu ochrony pośredniej rozpoczyna się na styku z obrębem Jankowice Wielkie, biegnie na wschód wzdłuż północnego skraju drogi nr 466 aż do działki nr 313 (tory kolejowe). Po prostopadłym przekroczeniu torów granica strefy dalej przebiega w kierunku południowo-wschodnim przez północną granicę działki nr 393/5, zakręca na południe wzdłuż wschodniego boku tej działki aż do drogi nr 592. Następnie przekracza równoległe do kanału drogę nr 557/2 i biegnie na wschód wzdłuż północnej granicy drogi nr 592 oraz 593, by na jej końcu zakręcić na północny-wschód wzdłuż wschodniego boku działki nr 238/4 (przez ok. 145 m). Dalszy przebieg granicy wg opisu z obrębu Czeska Wieś

Obręb Czeska Wieś

Od łączenia z obrębem Pogorzela granica terenu ochrony pośredniej biegnie w kierunku południowo-wschodnim wzdłuż północno-wschodniej granicy drogi (działka nr 626) aż do północnej granicy drogi nr 618/3, gdzie skręca na północny-wschód i biegnie wzdłuż jej północno-zachodniej granicy, by po około 260 m przejść na drugą stronę tej drogi. Następnie granica strefy prowadzona jest wzdłuż północno-wschodniej granicy działki 315 w kierunku południowo-wschodnim aż do drogi nr 632/3. Granica po ok. 50 m podążania w kierunku północnym skręca na wschód, przekracza drogę nr 632/3 i biegnie wzdłuż północnej granicy działki nr 294 do granicy z obrębem Michałów.

Obręb Michałów

Począwszy od łączenia z obrębem Czeska Wieś granica terenu ochrony pośredniej biegnie wzdłuż zachodniej oraz południowej granicy działki nr 330/1, przekracza równoległe do kanału drogę nr 655/1 i biegnie wzdłuż północnej a dalej wschodniej granicy działki nr 346 do drogi nr 658, gdzie skręca na wschód i biegnie wzdłuż ww. drogi do skrzyżowania z drogą nr 666. W tym miejscu granica biegnie na północ wzdłuż zachodniej granicy działki nr 666 aż do kanału, gdzie się kończy.

4.2 Prawa strona kanału Przerzutowego Nysa – Oława.

Obręb Małujowice

Granica terenu ochrony pośredniej (początek swój biegu w powiecie brzeskim) na terenie obrębu Małujowice przeprowadzona została wzdłuż prawego brzegu kanału przerzutowego Nysa - Oława. Począwszy od strony północnej granica przebiega wzdłuż wschodniej granicy ciek wodny (działka nr 554/16) do połączenia z działką nr 126/1 - granica terenu ochrony pośredniej biegnie wzdłuż jej północno-wschodniej oraz częściowo południowej granicy, aż do napotkania drogi nr 534/2 i dalej wzdłuż południowo-zachodniego skraju tej drogi w kierunku góry kanału (ok. 1,65 km). Przy końcu drogi gruntowej granica przecina prostopadle drogę asfaltową (działka nr 566), by po jej drugiej stronie przeciąć działkę nr 173/3 wzdłuż północnej linii drzew. Następnie granica strefy przecina prostopadle ciek wodny (działka nr 548/10) i biegnie wzdłuż linii drzew na działce nr 174. Granica strefy biegnie następnie wzdłuż południowo-zachodniej granicy drogi gruntowej (działka nr 532/1), by po ok. 310 m zakręcić na południowy-zachód i bieć wzdłuż południowo-wschodniej granicy działki nr 191/1 przez ok. 190 m. Tam granica terenu ochrony pośredniej przecina prostopadle działkę nr 518/ i dalej biegnie wzdłuż północnej granicy działki nr 569/4 aż do spotkania z drogą nr 569/5. Biegnie południowo - wschodnim skrajem tej drogi, by po ok. 130 m skrócić w stronę wschodnią wzdłuż północnej granicy działki nr 569/2. Tu następuje przekroczenie granicy z obrębem Skarbimierz Osiedle.

Obręb Skarbimierz Osiedle

Granica terenu ochrony pośredniej na terenie obrębu Skarbimierz Osiedle poprowadzona została wzdłuż południowej granicy drogi (dz. nr 82) oraz wzdłuż południowej granicy działki nr 86. Działka nr 85 w całości została objęta granicą terenu ochrony pośredniej. Następnie granica biegnie wzdłuż południowej granicy drogi nr 95 aż do skrzyżowania w kierunku południowo-wschodnim, wzdłuż południowo-zachodniej granicy działki nr 184/3 (aż do granicy z obrębem Pępice).

Obręb Pępice

Granica terenu ochrony pośredniej biegnie (od połączenia z obrębem Skarbimierz Osiedle) w poprzek działki nr 714/35 oraz drogi 625/2, wzdłuż zachodniej granicy działki nr 87 aż do drogi nr 624, którą przecina prostopadle a następnie biegnie w kierunku północno-wschodnim wzdłuż jej południowo-wschodniego brzegu. Następnie granica terenu ochrony pośredniej przecina ciek wodny (działka nr 707/2), by bieć wzdłuż północno-wschodniej granic działek nr 104/2 oraz 102/2. Kolejno granica przecina równoległe do kanału drogę nr 611/3, biegnie wzdłuż północnej granicy działek nr 264/3, 265/5, 292/2 przecinając po drodze: ciek wodny (działka nr 696/3), drogę nr 604, ciek wodny (działka nr 697) oraz drogę nr 643. Granica kieruje się następnie na południe wzdłuż wschodniej granicy drogi nr 643, aż do skrzyżowania na wschód wzdłuż południowej granicy drogi nr 664. Droga ta łączy się z drogą nr 665, której zachodnią granicą biegnie granica strefy w kierunku południowym. Granica przebiega aż do końca ww. drogi, gdzie biegnie dalej wzdłuż północno-wschodniej granicy działki nr 483/1 do granicy z obrębem Krzyżowice.

Obręb Krzyżowice

Na terenie obrębu Krzyżowice granica terenu ochrony pośredniej zaczyna swój bieg od przekroczenia ciek wodny (działka nr 348), następnie biegnie w poprzek działki nr 361 równoległe do kanału aż do linii drzew porastających ten teren, obejmując swoim zasięgiem cały zadrzewiony teren na działce 361. Granica dochodzi do północnej granicy działki nr 340 i kieruje się wzdłuż tej granicy na wschód, zakręca w prawo wzdłuż wschodniej granicy działki nr 340, przecina działkę 20/9 aż do napotkania północno-wschodniej granicy działki 15/6, którą biegnie do działki 15/5. Następnie granica przebiega po północno-wschodniej stronie działki nr 15/5, przecina ciek wodny (działka nr 13), biegnie w kierunku zachodnim wzdłuż jego południowego brzegu, zakręca na południe wzdłuż zachodniego brzegu ciek (dz. nr 12/2) i dalej kieruje się wzdłuż linii kanału przerzutowego przez działkę nr 20/10 do granicy z ciek wodny (działka nr 10/2). Po ok. 65 m biegnięcia zachodnim skrajem ciek nr 10/2, granica strefy przechodzi na drugą stronę ww. ciek wodny i biegnie wzdłuż północnej granicy działki nr 7/5 na długości ok. 990 m. Na wysokości zakrętu kanału, granica przebiega równoległe do koryta kanału w odległości 50 m od niego aż do przecięcia z drogą nr 71. Po równoległym do kanału przecięciu drogi nr 71 granica strefy zakręca w kierunku północnym wzdłuż północno-zachodniej granicy działki nr 4/10, by po ok. 65 m skrócić na wschód wzdłuż północnej granicy działki nr 4/10 i dalej bieć wzdłuż północnej granicy działki nr 4/12 (dalszy przebieg wg opisu z obrębu Obórki).

Obręb Obórki

Począwszy od granicy z obrębem Krzyżowice, granica biegnie wzdłuż północnej granicy działki nr 317/10, następnie przecina działkę 317/7 dochodząc do drogi nr 317/5. Po przecięciu z ww. drogą granica biegnie po wschodniej granicy działki nr 317/3 przez ok. 170 m, by następnie przeciąć działkę nr 317/2 i dalej bieć wschodnią oraz południowo-wschodnią granicą, aż do granicy z obrębem Olszanka.

Obręb Olszanka

Granica na terenie obrębu Olszanka zaczyna swój bieg w odległości 50 m od koryta kanału, biegnąc w kierunku południowo-wschodnim przez działki nr 188/2, 188/3 oraz 188/4. Granica przebiega prostopadle przez drogę nr 229/1, dalej kieruje się jej południową granicą w kierunku wschodnim przez ok. 180 m. Następnie granica strefy skręca w kierunku południowo-wschodnim przecinając działki nr 200/1, 202/2, 203/3 oraz 204/1. Następnie granicą przebiega między działkami 204/2 a 205/2, przecina drogę nr 231 i kieruje się do granicy z obrębem Pogorzela.

Obręb Pogorzela

Granica terenu ochrony pośredniej na terenie obrębu Pogorzela począwszy od granicy z obrębem Olszanka biegnie na wschód, północną stroną drogi nr 465/2 aż do skrzyżowania na południe wzdłuż wschodniej granicy działki nr 468/3, by po ok. 115 m skrócić na wschód wzdłuż południowej granicy ciek wodny (działka nr 602). Po dotarciu do zachodniej granicy działki nr 557/6 granica terenu ochrony pośredniej kieruje się w kierunku północnym przez ok. 85 m, po czym przecina prostopadle działkę nr 557/6 i biegnie dalej w kierunku południowo-wschodnim wzdłuż północnych granic działek: 396/4, 403/1, 404/1 i 407/3. Następnie granica strefy skręca na południe wzdłuż wschodniej granicy działki nr 407/3 i po ok. 225 m skręca na wschód, przecina prostopadle do kanału drogę nr 595/4, działki nr 355, 354/1, 353/5, 353/3, 352/5, 351/1, 350/1, 349/7, 349/5, 348/5, 347/4, 347/3, 346/1, 345/4, drogę nr 556/4 oraz działki nr 243/3, 244/1, 245/1, 246/1, 247/1, 248/1, 249/1, 250/1, 251/1 i 252/1 (równoległe do kanału, w odległości 250 m od niego). Po równoległym do kanału przekroczeniu drogi nr 583/1 granica przebiega wzdłuż północnej granicy działki nr 236/5, przecina prostopadle drogę nr 594 i przechodzi do obrębu Czeska Wieś.

Obręb Czeska Wieś

Granica terenu ochrony pośredniej wzdłuż prawego brzegu kanału przecina równoległe do kanału ciek wodny nr 700/1 w odległości 250 m od kanału i dalej biegnie w kierunku południowo-wschodnim, wzdłuż północno-wschodniej granicy działki nr 274/1 do przekroczenia drogi nr 618/1. Następnie granica biegnie przez ok. 80 m na północ wzdłuż zachodniej granicy działki nr 312/1, by skierować się na południowo-wschód wzdłuż północno-wschodniej granicy tej działki. Po prostopadłym przejściu przez drogę nr 632/1 granica przebiega w kierunku wschodnim wzdłuż północnej granicy działki nr 292/3 aż do narożnika, gdzie skręca w kierunku południowym wzdłuż wschodniej granicy działki nr 292/3 i biegnie aż do granicy z obrębem Michałów.

Obręb Michałów

Na terenie obrębu Michałów wzdłuż prawostronnego brzegu kanału granica strefy biegnie wzdłuż południowej granicy drogi nr 663. Następnie zakręca na północ wzdłuż zachodniej granicy działki nr 368/1, biegnie wzdłuż jej granic do drogi (działka nr 666), gdzie skręca wzdłuż tej drogi w kierunku koryta kanału, gdzie się kończy.

5. Opis przebiegu granicy terenu ochrony pośredniej – obszar 2 – powiat brzeski.

5.1 Prawa strona kanału Przerzutowego Nysa – Oława.

Obręb Michałów

Wzdłuż prawego brzegu kanału, od drogi nr 630/1 w kierunku południowym granica przebiega po wschodniej granicy działki nr 229/2 do ciek wodny (działka nr 634/3), wzdłuż którego kieruje się na zachód, by po ok. 85 m skrócić na południe wzdłuż wschodniej granicy działki nr 234/1. Następnie granica strefy przebiega wzdłuż południowej granicy działki nr 234/1, 233/3, 232/3 oraz 231/1, skręca dalej na południowo-zachód wzdłuż ciek wodny nr 650/2, przecina drogę nr 633/4. Kolejno granica została poprowadzona wzdłuż zachodniej granicy ciek wodny (działka nr 650/2) w kierunku południowym, aż do przekroczenia ciek wodny o numerze ewidencyjnym 211/9. Dalej granica kontynuuje przebieg

w kierunku południowym wzdłuż zachodniej granicy działki nr 224/3, po czym skręca na zachód wzdłuż północnej granicy działki nr 225/1. Następnie granica strefy biegnie wzdłuż zachodniej granicy działek nr 225/1, 225/3, przecinając po drodze prostopadłe działki nr 225/4, 632/2, 631 oraz 599/3. Granica dalej kontynuuje swój przebieg w kierunku zachodnim wzdłuż północnej granicy działki nr 181/2, skręca na południe wzdłuż zachodniej granicy tej działki, przekracza ciek wodny (działka nr 181/3), skręca na zachód wzdłuż północno-wschodniej granicy działki nr 180/1 i dalej biegnie wzdłuż zachodniej granicy działki nr 179/3. Następnie przekracza drogę nr 617/2, przebiega wzdłuż wschodnich granic działek 149/2, 150/2, 151/2 oraz 618/1. W dalszej części granica strefy ochronnej przecina działkę nr 153 równoległe do kanału, biegnie wzdłuż zachodniej granicy dz. nr 155/1, przecina prostopadłe dz. nr 618/3, 619, 157/6 oraz 620/8 (ciek wodny). Następnie biegnie wzdłuż zachodniej granicy dz. nr 161, przekracza prostopadłe działkę nr 622/4, biegnie wzdłuż jej południowej granicy, dalej biegnie przez działkę nr 166/5 do granicy z działką 167/1, wzdłuż tej granicy mijając od zachodniej strony działkę nr 167/2, 624/7 oraz 624/13 aż do rzeki Nysy.

5.2 Lewa strona kanału Przerzutowego Nysa – Oława.

Obręb Michałów

Wzdłuż lewego brzegu kanału granica terenu ochrony pośredniej biegnie w kierunku zachodnim wzdłuż południowej granicy drogi nr 630/1 aż do skrzyżowania z drogą nr 702/1. Dalej przemieszcza się na południe wschodnią granicą tej drogi do przecięcia z ciekami wodnymi (dz. nr 612/2), tutaj granica skręca na zachód, biegnie wzdłuż ww. cieku wodnego, dalej wzdłuż południowej granicy działki nr 564 aż do przekroczenia drogi nr 690. Następnie granica została przeprowadzona w kierunku południowo-zachodnim wzdłuż wschodniej granicy drogi nr 609, następnie w kierunku południowo-wschodnim wzdłuż południowej granicy działki nr 74/1 aż do cieku wodnego (dz. nr 612/2), który przekracza prostopadłe i dalej ciągnie się wzdłuż wschodniej granicy działki nr 606/9 na południe. Granica strefy przecina prostopadłe działki nr 601/9 oraz ciek wodny (działka nr 599/11), prowadzona jest dalej w kierunku południowo-zachodnim wzdłuż wschodniej granicy działki nr 599/11, po czym biegnie wzdłuż południowej granicy działki nr 164/13 oraz 622/1. Następnie granica strefy kieruje się w kierunku południowym wzdłuż granicy działki nr 164/7, przecina działkę nr 4/16, dochodzi do granicy działki 8/9 i biegnie wzdłuż jej zachodniego brzegu aż do rzeki Nysy.