



DZIENNIK URZĘDOWY

WOJEWÓDZTWA DOLNOŚLĄSKIEGO

Wrocław, dnia 31 maja 2022 r.

Poz. 2936

UCHWAŁA NR XLII/506/22 RADY GMINY DŁUGOŁĘKA

z dnia 21 kwietnia 2022 r.

w sprawie miejscowego planu zagospodarowania przestrzennego dla terenu w obrębie wsi Piecowice – MPZP PIECOWICE III

Na podstawie art. 18 ust. 2 pkt 5 i art. 40 ust. 1 ustawy z dnia 8 marca 1990 r. o samorządzie gminnym (Dz.U. z 2022 r. poz. 559), art. 20 ust. 1 ustawy z dnia 27 marca 2003 r. o planowaniu i zagospodarowaniu przestrzennym (Dz. U. z 2022 r. poz. 503), w związku z uchwałą nr XXIV/276/20 Rady Gminy Długołęka z dnia 22 października 2020 r. w sprawie przystąpienia do sporządzenia miejscowego planu zagospodarowania przestrzennego dla terenu w obrębie wsi Piecowice – MPZP PIECOWICE III, Rada Gminy Długołęka po stwierdzeniu, że plan stanowiący przedmiot niniejszej uchwały nie narusza ustaleń „Studium uwarunkowań i kierunków zagospodarowania przestrzennego gminy Długołęka” uchwalonego uchwałą nr XXXII/496/14 Rady Gminy Długołęka z dnia 22 maja 2014 r., zmienionego zarządzeniem zastępczym nr 1/2021 Wojewody Dolnośląskiego z dnia 11.10.2021, zmienionego uchwałą Rady Gminy Długołęka nr XL/471/22 z dnia 17 lutego 2022 r., uchwała, co następuje:

Rozdział 1. Przepisy ogólne

§ 1. 1. Uchwała się miejscowy plan zagospodarowania przestrzennego dla terenu w obrębie wsi Piecowice – MPZP PIECOWICE III, zwany dalej planem.

2. Obszar objęty planem położony jest w rejonie ulicy Motylkowej w Piecowicach, zgodnie z granicą obszaru objętego planem określoną na rysunku planu, o którym mowa w § 2 pkt 1.

§ 2. Załącznikami do niniejszej uchwały są:

- 1) rysunek planu w skali 1:1000, stanowiący załącznik nr 1 do niniejszej uchwały;
- 2) rozstrzygnięcie o sposobie rozpatrzenia uwag zgłoszonych do projektu planu, stanowiące załącznik nr 2 do niniejszej uchwały;
- 3) rozstrzygnięcie o sposobie realizacji zapisanych w planie inwestycji z zakresu infrastruktury technicznej, które należą do zadań własnych gminy oraz zasadach ich finansowania, stanowiące załącznik nr 3 do niniejszej uchwały;
- 4) dane przestrzenne, stanowiące załącznik nr 4 do niniejszej uchwały.

§ 3. 1. Następujące oznaczenia graficzne na rysunku planu są obowiązującymi ustaleniami planu:

- 1) granica obszaru objętego planem, tożsama z granicą strefy ochrony konserwatorskiej zabytków archeologicznych;
- 2) linie rozgraniczające tereny o różnym przeznaczeniu lub różnych zasadach zagospodarowania;
- 3) nieprzekraczalne linie zabudowy;
- 4) oznaczenia i symbole określające przeznaczenie terenów wraz z wyróżniającymi numerami.

2. Określone linie rozgraniczające, o których mowa w ust. 1 pkt 2, wydzielają tereny, które oznaczono następującymi symbolami i opisami:

- 1) **1MN** – teren zabudowy mieszkaniowej jednorodzinnej;
- 2) **1KPJ** – teren drogi pieszko- jezdnej.

3. Pozostałe oznaczenia graficzne, przedstawione na rysunku planu nie stanowią obowiązujących ustaleń planu i posiadają znaczenie wyłącznie informacyjne.

§ 4. Ilekroć w niniejszej uchwale jest mowa o:

- 1) **liniach rozgraniczających** - należy przez to rozumieć linie rozgraniczające tereny o różnym przeznaczeniu lub różnych zasadach zagospodarowania;
- 2) **powierzchni całkowitej zabudowy** - należy przez to rozumieć sumę powierzchni całkowitych wszystkich kondygnacji budynków, określonych po obrysie zewnętrznym budynku; do powierzchni całkowitej zabudowy nie wlicza się powierzchni elementów drugorzędnych jak: schody zewnętrzne, rampy zewnętrzne;
- 3) **powierzchni zabudowy** - należy przez to rozumieć powierzchnię terenu zajęta przez budynek w stanie wykończonym, wyznaczony przez rzut pionowy zewnętrznych krawędzi budynku na powierzchnię terenu; do powierzchni zabudowy nie wlicza się powierzchni budynków ani ich części nie wystających ponad powierzchnię terenu, powierzchni elementów drugorzędnych takich jak: schody zewnętrzne, rampy zewnętrzne;
- 4) **przeznaczeniu podstawowym** - należy przez to rozumieć przeznaczenie, które wskutek realizacji ustaleń planu stanowić będzie przeważającą formę użytkowania terenu lub obiektów budowlanych; jednocześnie w ramach określonego przeznaczenia terenu dopuszcza się towarzyszące obiekty i urządzenia zapewniające możliwość użytkowania terenu i obiektów zgodnie z jego przeznaczeniem, takie jak urządzenia budowlane, a także zieleń towarzyszącą oraz obiekty i urządzenia rozdzielczej sieci infrastruktury technicznej realizowane zgodnie z ustaleniami niniejszego planu;
- 5) **przeznaczeniu uzupełniającym** - należy przez to rozumieć przeznaczenie inne niż podstawowe, które wskutek realizacji planu dopuszczone jest na terenie i które wzbogaca lub uzupełnia dominujący i przeważający sposób użytkowania terenu lub obiektów, w sposób określony zgodnie z ustaleniami planu;
- 6) **nieprzekraczalnej linii zabudowy** - należy przez to rozumieć linię określającą maksymalny zasięg usytuowania na terenie wszelkich dopuszczonych w planie nadziemnych części budynków, z zastrzeżeniem lit. a oraz budowli w rozumieniu przepisów prawa budowlanego, chyba że ustalenia szczegółowe planu stanowią inaczej, jednocześnie:
 - a) dopuszcza się części budynku takie jak: okapy, gzymsy, balkony, tarasy, werandy, wykusze, zadaszenia nad wejściami do budynków, elementy odwodnienia, zdobienia elewacji wykraczające maksymalnie o 1,5 m poza nieprzekraczalną linię zabudowy oraz schody zewnętrzne i pochylnie dla niepełnosprawnych wykraczające maksymalnie o 3 m poza nieprzekraczalną linię zabudowy,
 - b) nieprzekraczalna linia zabudowy nie ogranicza lokalizacji obiektów takich jak: urządzenia budowlane, drogi, chodniki, dojścia i dojazdy, parkingi terenowe, place manewrowe, obiekty liniowe sieci technicznych i uzbrojenia terenu, kontenerowe stacje transformatorowe i inne urządzenia związane z siecią techniczną, które nie wymagają realizacji budynków;
- 7) **rysunku planu** - należy rozumieć rysunek planu w skali 1:1000 stanowiący integralną część planu i załącznik nr 1 do niniejszej uchwały;
- 8) **terenie** - należy przez to rozumieć teren o określonym przeznaczeniu i zasadach zagospodarowania, ograniczony liniami rozgraniczającymi i oznaczony na rysunku planu symbolem.

§ 5. W planie, nie określa się:

- 1) zasad ochrony przyrody i krajobrazu, ze względu na brak terenów wymagających takiego ustalenia;
- 2) zasad ochrony krajobrazów kulturowych oraz dóbr kultury współczesnej, ze względu na brak obiektów i terenów wymagających takiego ustalenia;

- 3) wymagań wynikających z potrzeb kształtowania przestrzeni publicznych, ze względu na brak terenów wymagających takiego ustalenia;
- 4) granic i sposobów zagospodarowania terenów lub obiektów podlegających ochronie, terenów górniczych, a także obszarów szczególnego zagrożenia powodzią, obszarów osuwania się mas ziemnych, krajobrazów priorytetowych określonych w audycie krajobrazowym oraz w planach zagospodarowania przestrzennego województwa - ze względu na brak obiektów i terenów wymagających takiego ustalenia;
- 5) szczególnych warunków zagospodarowania terenów oraz ograniczeń w ich użytkowaniu w tym zakazu zabudowy, ze względu na brak terenów wymagających takiego ustalenia;
- 6) sposobu i terminu tymczasowego zagospodarowania, urządzenia i użytkowania terenów ze względu na brak terenów wymagających takiego ustalenia.

Rozdział 2.

Wspólne przepisy szczegółowe dla obszaru objętego planem

§ 6. Ustala się następujące zasady ochrony środowiska:

- 1) ustala się konieczność należytego zabezpieczenia środowiska gruntowo-wodnego przed zanieczyszczeniem zgodnie z ustaleniami, o których mowa w § 14;
- 2) ustala się konieczność zachowania rygorów zaopatrzenia w ciepło zgodnie z ustaleniami, o których mowa w § 17;
- 3) na terenie oznaczonym na rysunku planu symbolem **1MN** obowiązują standardy akustyczne, określone przepisami odrębnymi dotyczącymi dopuszczalnych poziomów hałasu w środowisku, jak dla terenów zabudowy mieszkaniowej jednorodzinnej.

§ 7. Ustala się następujące zasady ochrony dziedzictwa kulturowego i zabytków:

- 1) obszar objęty planem obejmuje się strefą ochrony konserwatorskiej zabytków archeologicznych, która jest równoznaczna z zasięgiem obszaru ujętego w wykazie zabytków;
- 2) dla inwestycji związanych z pracami ziemnymi wymagane jest przeprowadzenie badań archeologicznych, zgodnie z przepisami odrębnymi;
- 3) w przypadku odkrycia zabytków archeologicznych obowiązuje przeprowadzenie ratowniczych badań archeologicznych zgodnie z przepisami odrębnymi.

§ 8. Ustala się następujące szczegółowe zasady i warunki scalania i podziału nieruchomości:

- 1) minimalną powierzchnię działek ustala się na:
 - a) 4 m² w przypadku działek wydzielanych wyłącznie pod obiekty infrastruktury technicznej lub służących komunikacji;
 - b) 900 m² w przypadku pozostałych działek;
- 2) minimalna szerokość frontu działek zostaje ustalona na:
 - a) 2 m w przypadku działek służących wyłącznie infrastrukturze technicznej,
 - b) 18 m w przypadku pozostałych działek;
- 3) określa się kąt położenia granic działek w stosunku do pasa drogowego od 70° do 110°.

§ 9. 1. W zakresie ustaleń dotyczących komunikacji, w tym powiązań komunikacyjnych z układem zewnętrznym, ustala się co następuje:

- 1) teren drogi pieszo-jezdnej oznaczony symbolem **1KPJ** należy powiązać z terenem ulicy Motylkowej, bezpośrednio przyległym do granic opracowania planu;
- 2) dojazdy do działek należy zapewnić z przyległych istniejących i planowanych terenów komunikacji, na zasadach określonych w przepisach odrębnych;
- 3) dopuszcza się wydzielenie dodatkowych, niewyznaczonych na rysunkach planu dróg wewnętrznych, o szerokości min. 6 metrów w liniach podziału geodezyjnego.

2. Miejsca do parkowania przewidziane dla obsługi dopuszczonych w planie obiektów, należy lokalizować w granicach działek budowlanych, na których znajdują się te objekty.

3. Obowiązują miejsca parkingowe, wliczając w to garaże, co najmniej w liczbie ustalonej zgodnie z następującymi wskaźnikami:

- 1) 2 miejsca parkingowe na 1 mieszkanie;
- 2) 1 miejsce parkingowe na każde rozpoczęte 40 m² powierzchni usług lokalu użytkowego, w rozumieniu przepisów odrębnych dotyczących budynku mieszkalnego jednorodzinnego.

4. W ramach określonej w ust. 3 minimalnej liczby miejsc do parkowania, należy zapewnić miejsca przeznaczone na parkowanie pojazdów zaopatrzonych w kartę parkingową, w liczbie nie mniejszej niż określonej w przepisach odrębnych dla dróg publicznych, stref zamieszkania oraz stref ruchu.

§ 10. Stawkę procentową służącą naliczeniu opłaty, o której mowa w art. 36, ust. 4 ustawy z dnia 27 marca 2003 roku o planowaniu i zagospodarowaniu przestrzennym, ustala się w wysokości 30%.

Rozdział 3.

Przeznaczenie oraz uzupełniające przepisy szczegółowe dla poszczególnych terenów

§ 11. 1. Dla terenu oznaczonego na rysunkach planu symbolem **1MN** i opisanego jako *teren zabudowy mieszkaniowej jednorodzinnej*, ustala się przeznaczenie podstawowe pod zabudowę mieszkaniową jednorodziną, przez którą należy rozumieć budynki mieszkalne jednorodzinne w układzie wolno stojącym, wraz z budynkami garażowymi i gospodarczymi oraz zielenią towarzyszącą i powierzchniami utwardzonymi.

2. Na terenach, o których mowa w ust. 1, dopuszcza się w ramach przeznaczenia uzupełniającego możliwość wydzielania dróg wewnętrznych zgodnie z zasadami określonymi w **§ 9 ust. 1 pkt 3**.

3. Na terenie o których mowa w ust. 1, ustala się następujące **zasady kształtowania zabudowy oraz wskaźniki zagospodarowania terenu** w tym zasady ochrony i kształtowania **ład przestrzennego** oraz **zasady kształtowania krajobrazu**:

- 1) powierzchnia zabudowy w stosunku do powierzchni działki budowlanej nie może przekraczać wartości 0,20;
- 2) minimalna intensywność zabudowy jako wskaźnik powierzchni całkowitej zabudowy w odniesieniu do powierzchni działki budowlanej wynosi 0,05;
- 3) maksymalna intensywność zabudowy jako wskaźnik powierzchni całkowitej zabudowy w odniesieniu do powierzchni działki budowlanej wynosi 0,4;
- 4) minimalny udział procentowy powierzchni biologicznie czynnej w odniesieniu do powierzchni działki budowlanej wynosi 60%;
- 5) maksymalna wysokość zabudowy wyrażona w liczbie kondygnacji wynosi 2 kondygnacje nadziemne z poddaszem użytkowym łącznie;
- 6) maksymalna wysokość zabudowy mierzona od poziomu terenu do najwyższego punktu dachu w przypadku budynków i najwyższego punktu pozostałych obiektów budowlanych, wynosi 9 metrów;
- 7) dachy budynków należy kształtować, z zastrzeżeniem **pkt 8 i 9**, jako dwuspadowe, dwuspadowe naczółkowe oraz wielospadowe o symetrycznym nachyleniu głównych połaci dachowych od 35° do 45°, ustala się pokrycie materiałem jak dachówka, blachodachówka w kolorystyce: czerwony, brązowy, grafitowy lub szary;
- 8) dla budynków niemieszkalnych dopuszcza się dachy o kącie nachylenia połaci dachowych do 45°;
- 9) w przypadku budynków mieszkalnych dopuszcza się dachy płaskie o powierzchni nie większej niż 20% powierzchni zabudowy;
- 10) obowiązują nieprzekraczalne linie zabudowy wyznaczone zgodnie z rysunkiem planu i jednocześnie zgodnie z przedstawionymi na rysunku planu wymiarami od linii rozgraniczających – wynoszącymi 5,0 m od linii rozgraniczających;

11) minimalną powierzchnię nowo wydzielanych działek budowlanych pod zabudowę mieszkaniową jednorodzinną, ustala się na 900 m².

§ 12. 1. Dla terenu oznaczonego na rysunku planu symbolem **1KPJ** i opisanego jako *teren drogi pieszo-jezdnej*, ustala się przeznaczenie podstawowe pod ciąg pieszo – jezdny wraz z dystrybucyjnymi sieciami i urządzeniami infrastruktury technicznej oraz niezbędnymi urządzeniami towarzyszącymi.

2. Teren o którym mowa w ust. 1, stanowić ma poszerzenie przyległego ciągu pieszo – jezdny - pasa drogowego ulicy Motylkowej.

3. Dla terenu o którym mowa w ust. 1, ustala się szerokość w liniach rozgraniczających zgodnie z rysunkiem planu i wynoszącą od 0,8 m do 1 m.

Rozdział 4.

Przepisy szczegółowe dotyczące zasad modernizacji, rozbudowy i budowy infrastruktury technicznej

§ 13. 1. Dopuszcza się budowę, rozbudowę i przebudowę rozdzielczej sieci wodociągowej, zgodnie z przepisami odrębnymi.

2. W razie braku warunków przyłączenia do sieci wodociągowej, dopuszcza się rozwiązania wynikające z przepisów odrębnych.

§ 14. 1. Dopuszcza się budowę, rozbudowę i przebudowę rozdzielczej sieci kanalizacji sanitarnej i deszczowej wraz z niezbędnymi urządzeniami towarzyszącymi jak przepompownie ścieków, zgodnie z przepisami odrębnymi.

2. Docelowe odprowadzanie ścieków, z zastrzeżeniem ust. 3 należy realizować poprzez rozdzielczy system kanalizacji sanitarnej.

3. W razie braku warunków przyłączenia do sieci kanalizacji sanitarnej dopuszcza się zastosowanie rozwiązań wynikających z przepisów odrębnych.

4. Zagospodarowanie i odprowadzanie wód opadowych i roztopowych zgodnie z wymogami wynikającymi z przepisów odrębnych, w szczególności dopuszcza się zagospodarowanie wód opadowych i roztopowych na powierzchni nieutwardzone, a także rozwiązania zapewniające retencję wód opadowych i roztopowych takich jak: doły chłonne, zbiorniki retencyjne.

§ 15. 1. Zaopatrzenie w energię elektryczną należy realizować poprzez rozdzielczą sieć elektroenergetyczną.

2. Dopuszcza się, z zastrzeżeniem ust. 3 budowę, rozbudowę i przebudowę rozdzielczej sieci elektroenergetycznej oraz stacji transformatorowych, zgodnie z przepisami odrębnymi.

3. Zakazuje się budowy napowietrznych linii elektroenergetycznych.

§ 16. 1. W zakresie zaopatrzenia w gaz dopuszcza się budowę, rozbudowę i przebudowę rozdzielczej sieci gazowej, zgodnie z przepisami odrębnymi.

2. Dopuszcza się stosowanie indywidualnych zbiorników zaopatrzenia w gaz, lokalizację zbiorników i związanych z nimi instalacji, zgodnie z wymogami przepisów odrębnych.

§ 17. Zaopatrzenie w energię ciepłą należy realizować z indywidualnych lub zbiorczych źródeł zaopatrzenia w ciepło, z uwzględnieniem ograniczeń i zakazów w zakresie eksploatacji instalacji, w których następuje spalanie paliw, o których mowa w przepisach odrębnych.

§ 18. Dopuszcza się budowę, rozbudowę i przebudowę urządzeń i sieci telekomunikacyjnych zgodnie z przepisami odrębnymi.

§ 19. Dopuszcza się lokalizację mikroinstalacji, o których mowa w przepisach o odnawialnych źródłach energii, z wyłączeniem instalacji urządzeń pozyskujących energię z wiatru.

§ 20. W zakresie magazynowania i zagospodarowania odpadów, obowiązują zasady określone w przepisach odrębnych, w tym aktach prawa miejscowego, dotyczących odpadów oraz utrzymania czystości i porządku na terenie gminy.

Rozdział 5.
Przepisy końcowe.

§ 21. Wykonanie niniejszej uchwały powierza się Wójtowi Gminy Długołęka.

§ 22. Uchwała wchodzi w życie po upływie 14 dni od dnia ogłoszenia w Dzienniku Urzędowym Województwa Dolnośląskiego.



Przewodnicząca Rady Gminy:
Maria Szymerowska

MIEJSCOWY PLAN ZAGOSPODAROWANIA PRZESTRZENNEGO DLA TERENU W OBRĘBIE WSI PIECOWICE - MPZP PIECOWICE III

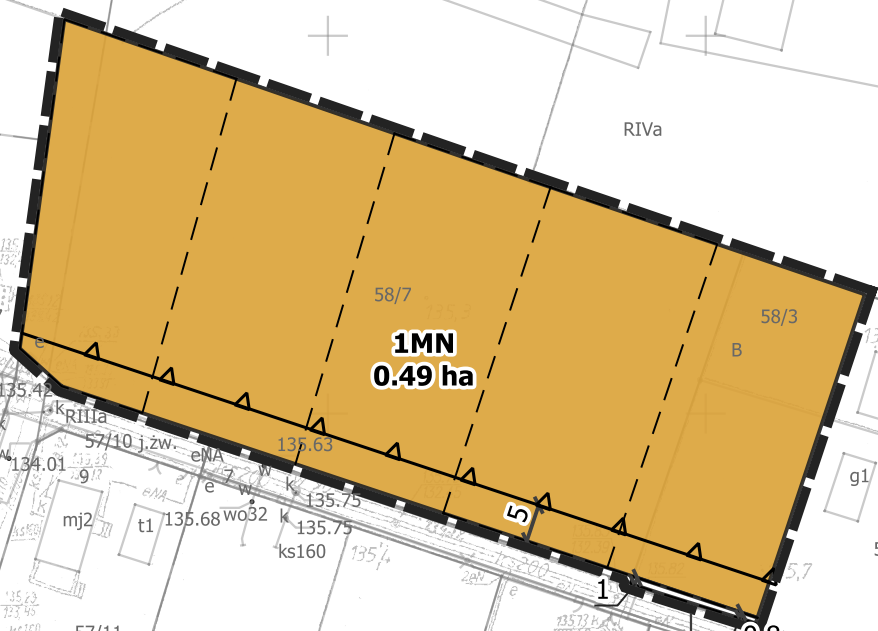


Wyrys ze Studium uwarunkowań i kierunków zagospodarowania przestrzennego gminy Długołęka ze zm.










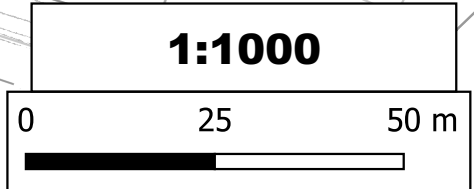
 granica obszaru objętego planem
 MN1 - tereny funkcji mieszkaniowej jednorodzinnej

**ZAŁĄCZNIK NUMER 1 DO UCHWAŁY NR XLII/506/22
RADY GMINY DŁUGOŁĘKA Z DNIA 21.04.2022 r.**



Legenda

-  GRANICA OBSZARU OBJĘTEGO PLANEM TOŻSAMA Z GRANICĄ STREFY OCHRONY KONSERWATORSKIEJ ZABYTKÓW ARCHEOLOGICZNYCH
-  LINIE ROZGRANICZAJĄCE TERENY O RÓŻNYM PRZEZNACZENIU LUB RÓŻNYCH ZASADACH ZAGOSPODAROWANIA
-  NIEPRZEKACZALNE LINIE ZABUDOWY
- Przeznaczenie terenów**
-  **MN** TEREN ZABUDOWY MIESZKANIOWEJ JEDNORODZINEJ
-  **KPJ** TEREN DROGI PIESZO-JEZDNEJ
- Oznaczenia informacyjne**
-  PROPONOWANY PODZIAŁ NA DZIAŁKI BUDOWLANE
-  WYMIARY OKREŚLONE W METRACH



1,321 ha POWIERZCHNIA TERENÓW

Załącznik Nr 2 do uchwały Nr XLII/506/22
Rady Gminy Długołęka
z dnia 21 kwietnia 2022 r.

**Rozstrzygnięcie o sposobie rozpatrzenia uwag zgłoszonych do projektu miejscowego planu zagospodarowania przestrzennego dla terenu w obrębie wsi Piecowice - MPZP PIECOWICE III
Rada Gminy Długołęka uchwala, co następuje:**

Na podstawie art. 20 ust. 1 ustawy z dnia 27 marca 2003 roku o planowaniu i zagospodarowaniu przestrzennym Rada Gminy Długołęka uchwala, co następuje:

W ustawowym terminie, to jest do dnia 10.02.2022 r. nie wniesiono żadnych uwag do projektu miejscowego planu zagospodarowania przestrzennego dla terenu w obrębie wsi Piecowice - MPZP PIECOWICE III, wyłożonego po raz pierwszy do publicznego wglądu w dniach od 21.12.2021 r. do 21.01.2022 r., w związku z tym nie rozstrzyga się w sprawie rozpatrzenia uwag.

Załącznik Nr 3 do uchwały Nr XLII/506/22
Rady Gminy Długołęka
z dnia 21 kwietnia 2022 r.

Rozstrzygnięcie o sposobie realizacji, zapisanych w miejscowym planie zagospodarowania przestrzennego, inwestycji z zakresu infrastruktury technicznej, które należą do zadań własnych gminy oraz zasadach ich finansowania, zgodnie z przepisami o finansach publicznych

Na podstawie art. 20 ust. 1 ustawy z dnia 27 marca 2003 roku o planowaniu i zagospodarowaniu przestrzennym, Rada Gminy Długołęka uchwała, co następuje:

§ 1. 1. W projekcie miejscowego planu zagospodarowania przestrzennego dla terenu w obrębie wsi Piecowice - MPZP PIECOWICE III wprowadza się nowe inwestycje z zakresu infrastruktury technicznej, które należą do zadań własnych gminy.

2. W projekcie miejscowego planu zagospodarowania przestrzennego dla terenu w obrębie wsi Piecowice - MPZP PIECOWICE III zwiększa się powierzchnię terenu, przeznaczonego na teren drogi pieszo - jezdnej, w stosunku do obowiązującego miejscowego planu zagospodarowania przestrzennego.

§ 2. Powyższa inwestycja – urządzenie drogi pieszo - jezdnej, zostanie wykonana zgodnie z Wieloletnimi Prognozami Inwestycyjnym gminy Długołęka.

§ 3. Zasady finansowania inwestycji, które należą do zadań własnych gminy będą zgodne z wymogami przepisów, w tym będą pochodzić z budżetu gminy oraz dotacji.

Załącznik Nr 4 do uchwały Nr XLII/506/22

Rady Gminy Długołęka

z dnia 21 kwietnia 2022 r.

Zalacznik4.gml

Dane przestrzenne, o których mowa w art. 67a ust. 3 i 5 ustawy z dnia 27 marca 2003 r. o planowaniu i zagospodarowaniu przestrzennym (j.t. Dz.U. z 2020 r. poz. 293 z późn. zm.) ujawnione zostaną po kliknięciu w ikonę