



DZIENNIK URZĘDOWY

WOJEWÓDZTWA DOLNOŚLĄSKIEGO

Wrocław, dnia 6 czerwca 2022 r.

Poz. 3035

UCHWAŁA NR LIX/398/2022 RADY MIEJSKIEJ ZĄBKOWIC ŚLĄSKICH

z dnia 31 marca 2022 r.

w sprawie uchwalenia miejscowego planu zagospodarowania przestrzennego dla terenów związanych ze złożami: „Kluczowa”, „Brodziszów I” oraz „Brodziszów – Kłośnik”

Na podstawie art. 18 ust. 2 pkt 5 i art. 40 ust. 1 i art. 41 ust. 1 ustawy z dnia 8 marca 1990 r. o samorządzie gminnym (Dz. U. z 2022, poz. 559 i 583) i art. 20 ust. 1 i art. 29 ustawy z dnia 27 marca 2003 r. o planowaniu i zagospodarowaniu przestrzennym (Dz. U. z 2022, poz. 503), w związku z uchwałą Rady Miejskiej Ząbkowic Śląskich nr VIII/63/2019 z dnia 28 lutego 2019 r. w sprawie przystąpienia do sporządzenia miejscowego planu zagospodarowania przestrzennego dla terenów związanych ze złożami: „Kluczowa”, „Brodziszów I” oraz „Brodziszów – Kłośnik” oraz uchwałą Rady Miejskiej Ząbkowic Śląskich nr XIV/96/2019 z dnia 28 czerwca 2019 r. zmieniającą uchwałę w sprawie przystąpienia do sporządzenia miejscowego planu zagospodarowania przestrzennego dla terenów związanych ze złożami: „Kluczowa”, „Brodziszów I” oraz „Brodziszów – Kłośnik”, po stwierdzeniu nie naruszania ustaleń studium uwarunkowań i kierunków zagospodarowania przestrzennego miasta i gminy Ząbkowice Śląskie, przyjętego uchwałą nr VI/19/2010 z dnia 2 czerwca 2010 r., Rada Miejska w Ząbkowic Śląskich uchwała co następuje:

Rozdział 1. USTALENIA OGÓLNE

§ 1. 1. Uchwała się miejscowy plan zagospodarowania przestrzennego dla terenów związanych ze złożami: „Kluczowa”, „Brodziszów I” oraz „Brodziszów – Kłośnik” zwany dalej planem miejscowym.

2. Granice opracowania planu miejscowego oznaczono na rysunku planu miejscowego.

3. Załącznikami do miejscowego planu są:

1) załącznik nr 1 stanowiący rysunek planu miejscowego, składający się z dwóch arkuszy:

a) arkusz nr 1/2 – w skali 1:2000,

b) arkusz 2/2 – w skali 1 : 1000;

2) załącznik nr 2 – rozstrzygnięcie o sposobie rozpatrzenia uwag do miejscowego planu zagospodarowania przestrzennego;

3) załącznik nr 3 – rozstrzygnięcie o sposobie realizacji inwestycji z zakresu infrastruktury technicznej, które należą do zadań własnych gminy, oraz zasadach ich finansowania;

4) załącznik nr 4 - dane przestrzenne.

4. Następujące oznaczenia na rysunku planu miejscowego stanowią obowiązujące ustalenia planu miejscowego:

1) granice opracowania planu miejscowego;

- 2) linie rozgraniczające tereny o różnym przeznaczeniu lub różnych zasadach zagospodarowania;
- 3) nieprzekraczalne linie zabudowy;
- 4) symbole określające przeznaczenie terenu.

5. Pozostałe oznaczenia na rysunku planu miejscowego, nie wymienione w ust. 4 nie stanowią jego ustaleń i mają charakter informacyjny.

6. Z uwagi na niewystępowanie problematyki, w planie miejscowym nie określa się:

- 1) zasad kształtowania krajobrazu;
- 2) zasad ochrony dóbr kultury współczesnej;
- 3) wymagań wynikających z potrzeb kształtowania przestrzeni publicznych;
- 4) granic i sposobów zagospodarowania obszarów szczególnego zagrożenia powodzią, obszarów osuwania się mas ziemnych, krajobrazów priorytetowych określonych w audycie krajobrazowym oraz w planach zagospodarowania przestrzennego województwa;
- 5) szczegółowych zasad i warunków scalania i podziału nieruchomości objętych planem miejscowym;
- 6) sposobu i terminu tymczasowego zagospodarowania, urządzania i użytkowania terenów.

§ 2. Następujące określenia w planie miejscowym oznaczają:

- 1) **rysunek planu miejscowego** – załącznik graficzny, o którym mowa w § 1 pkt 3 niniejszej uchwały;
- 2) **symbol** – oznaczenie terenu, w którym kolejno:
 - a) litery oznaczają przeznaczenie terenu,
 - b) liczby po literach oznaczają numer terenu wyróżniający go z terenów o tym samym przeznaczeniu;
- 3) **kategoria przeznaczenia terenu** – zestaw dopuszczonych przeznaczeń i zasad zagospodarowania terenu;
- 4) **nieprzekraczalna linia zabudowy** – linia na rysunku planu miejscowego ograniczająca tę część terenu, na której dopuszcza się wznoszenie budynków, linia ta nie dotyczy znajdujących się w granicach planu miejscowego: budowli, urządzeń budowlanych, części podziemnych budynków oraz zadaszeń nad wejściami do budynków, balkonów, wykuszy, loggii, gzymsów i okapów nieprzekraczających tej linii o więcej niż 2,0 m;
- 5) **powierzchnia zabudowy** – zajęta powierzchnia terenu wyznaczona w rzutowaniu pionowym przez zewnętrzne krawędzie zewnętrznych ścian budynków w stanie wykończonym, do powierzchni tej nie wlicza się części obiektów budowlanych niewystających ponad powierzchnię terenu a także ramp i schodów zewnętrznych oraz występow dachowych;
- 6) **dachy symetryczne** – należy przez to rozumieć dachy dwu- i wielospadowe w tym mansardowe, gdzie połączenie zbiegające się w jednej kalenicy mają jednakowe nachylenia zasadniczych połączeń;
- 7) **działalność nieuciążliwa dla otoczenia** – wszelka działalność, której uciążliwość nie wykracza poza granice działek budowlanych, na których działalność ta jest zlokalizowana;
- 8) **uciążliwość** – zjawiska lub stany szkodliwe dla ludzi i utrudniające ich funkcjonowanie, szczególnie w postaci przekroczenia norm dopuszczalnych poziomów hałasu, wibracji, zanieczyszczeń powietrza, gruntu i wody.

§ 3. W zakresie **zasad ochrony i kształtowania ład przestrzennego** ustala się:

- 1) nieprzekraczalne linie zabudowy, których przebieg wskazano na rysunku planu miejscowego;
- 2) dla nowych budynków zachowanie odległości nie mniejszej niż 6,0 m od granic działek drogowych sąsiadujących bezpośrednio z obszarem opracowania planu;
- 3) dopuszcza się przebudowę oraz remonty zabudowy istniejącej w dniu wejścia w życie planu miejscowego, należącej do innej kategorii przeznaczenia terenu niż ustalona dla poszczególnych terenów lub niespełniającej wskaźników kształtowania zabudowy i zagospodarowania terenu określonych w planie miejscowym;

- 4) o ile w ustaleniach dla poszczególnych terenów nie ustalono inaczej obowiązuje maksymalna wysokość zabudowy dla budowli – 30,0 m.

§ 4. W zakresie zasad ochrony środowiska, przyrody i krajobrazu:

- 1) wskazuje się rodzaj terenu, do którego w zakresie dopuszczalnego poziomu hałasu w środowisku należy teren oznaczony w planie miejscowym symbolem U, podlegający ochronie akustycznej: tereny przeznaczone na cele mieszkaniowo-usługowe;
- 2) ustala się obowiązek zapewnienia właściwego standardu akustycznego na terenie podlegającym ochronie akustycznej wymienionym w pkt 1, zgodnie z wymogami przepisów odrębnych dotyczących ochrony środowiska;
- 3) na terenie oznaczonym na rysunku planu miejscowego symbolem U, ustala się zakaz lokalizacji przedsięwzięć mogących zawsze znacząco oddziaływać na środowisko;
- 4) na terenie oznaczonym na rysunku planu miejscowego symbolem U dopuszcza się realizację instalacji fotowoltaicznej o mocy nie przekraczającej dopuszczalnej na mocy obowiązujących przepisów;
- 5) dopuszcza się na niewielkim odcinku wód powierzchniowych, przylegających bezpośrednio do terenu działalności górniczej przebudowę i obudowę koryta w celu zabezpieczenia go przed ujemnymi skutkami tej działalności.

§ 5. W zakresie zasad ochrony dziedzictwa kulturowego i zabytków, w tym krajobrazów kulturowych:

- 1) dla obszaru tożsamego z granicami terenu oznaczonego w planie symbolem U wyznacza się strefę obserwacji zabytków archeologicznych objętych ochroną w planie;
- 2) dla strefy obserwacji zabytków archeologicznych objętych ochroną w planie:
 - a) z uwagi na ochronę wartości zabytków archeologicznych w obszarze nowożytnego siedliska wsi o metryce średniowiecznej, dla inwestycji związanych z pracami ziemnymi o charakterze inwestycyjnym obowiązują przepisy odrębne,
 - b) podczas prowadzenia robót ziemnych lub dokonywania zmiany charakteru dotychczasowej działalności na terenie, może zaistnieć wymóg przeprowadzenia badań archeologicznych w oparciu o przepisy odrębne;
- 3) ustala się ochronę potencjalnych zabytków archeologicznych pozyskanych w trakcie prowadzenia prac ziemnych, wszelkie przedmioty pozyskane w trakcie tych prac podlegają ochronie prawnej na mocy przepisów odrębnych.

§ 6. W zakresie granic i sposobów zagospodarowania terenów lub obiektów podlegających ochronie na podstawie odrębnych przepisów, terenów górniczych:

- 1) na rysunku planu oznaczono granice udokumentowanych złóż, terenów i obszarów górniczych, dla których obowiązują przepisy odrębne;
- 2) oznacza się na rysunku planu miejscowego strefę kontrolowaną od istniejącego gazociągu średniego ciśnienia, dla której:
 - a) szerokość wynika z przepisów odrębnych,
 - b) obowiązują ograniczenia wynikające z przepisów odrębnych.

§ 7. W zakresie szczegółowych warunków zagospodarowania terenów oraz ograniczenia w ich użytkowaniu, w tym zakazu zabudowy: na wszystkich terenach oznaczonych na rysunku planu miejscowego symbolami: ZKK, RE i WS obowiązuje zakaz lokalizacji nowych budynków.

§ 8. 1. W zakresie zasad modernizacji, rozbudowy i budowy systemu komunikacji ustala się:

- 1) powiązanie obszaru z zewnętrznym układem komunikacji drogowej:
 - a) dla terenu oznaczonego w planie symbolem PG poprzez przyległy teren działalności górniczej, posiadający dostęp do drogi publicznej,

b) dla pozostałych terenów poprzez istniejące drogi publiczne sąsiadujące bezpośrednio z obszarem opracowania planu;

2) ustala się możliwość wydzielenia wewnętrznych ciągów komunikacyjnych dla pojazdów i pieszych w ramach ustalonego przeznaczenia o parametrach odpowiadających parametrom dróg pożarowych ustalonych w przepisach odrębnych, o szerokości nie mniejszej niż 4,5 m.

2. Na terenie oznaczonym symbolem U ustala się minimalną liczbę miejsc do parkowania w tym miejsca przeznaczone na parkowanie pojazdów zaopatrzonych w kartę parkingową:

1) 1 miejsce na każde rozpoczęte 30 m² powierzchni użytkowej dla funkcji usługowych z zakresu administracji;

2) 1 miejsce na 2 zatrudnionych w zabudowie związanej z działalnością górniczą;

3) z wynikowej liczby miejsc do parkowania realizowanych na podstawie pkt 1-2, na obszarach i terenach innych niż drogi publiczne, strefy zamieszkania i strefy ruchu, ustala się liczbę miejsc przeznaczonych na parkowanie pojazdów zaopatrzonych w kartę parkingową w ilości:

a) 5% lecz nie mniej niż 1 miejsce dla zabudowy zawierającej funkcje usługowe,

b) 1% lecz nie mniej niż 1 miejsce dla zabudowy związanej z działalnością górniczą;

3. Miejsca do parkowania, o których mowa w ust. 2 należy urządzić:

1) w formie: placów postojowych, garaży wbudowanych lub wolno stojących, jedno lub wielostanowiskowych;

2) w granicach terenu, na którym zlokalizowane są lokale i obiekty, dla których ilość tych miejsc jest liczona.

4. Wynik obliczeń ilości miejsc do parkowania, o których mowa w ust. 2 należy zaokrąglić do pełnej liczby w górę.

§ 9. W zakresie zasad modernizacji, rozbudowy i budowy systemu infrastruktury technicznej ustala się:

1) dla infrastruktury pełniącej funkcję przesyłową - dopuszczenie przebudowy oraz remontów obiektów liniowych i sieci uzbrojenia terenu na całym obszarze objętym opracowaniem planu miejscowego, zgodnie z przepisami odrębnymi;

2) dla infrastruktury pełniącej funkcję dystrybucyjną:

a) dopuszcza się rozbudowę i lokalizację nowych obiektów liniowych i sieci uzbrojenia terenu

na wszystkich terenach, przy czym lokalizacja tych obiektów nie może uniemożliwiać zagospodarowania terenu zgodnie z jego przeznaczeniem,

b) lokalizację nowych obiektów liniowych i sieci uzbrojenia terenu w sposób zapewniający dostęp w celu ich naprawy lub konserwacji bezpośrednio z dróg publicznych lub z innych dróg posiadających dostęp do drogi publicznej;

3) należy zapewnić połączenie infrastruktury technicznej na obszarze objętym planem miejscowym z układem zewnętrznym, przy uwzględnieniu parametrów spójnych z parametrami układu zewnętrznego;

4) zaopatrzenie w wodę z sieci wodociągowej lub z ujęć indywidualnych;

5) w zakresie **odprowadzenia ścieków:**

a) bytowo-komunalnych ustala się odprowadzenie ze wszystkich obiektów budowlanych:

- do gminnej sieci kanalizacyjnej, zgodnie z wymogami przepisów odrębnych dotyczących gospodarki wodami,

- do bezodpływowych zbiorników na nieczystości ciekłe,

b) innych niż bytowo-komunalne – należy postępować zgodnie z obowiązującymi przepisami odrębnymi;

6) w zakresie **odprowadzenia wód opadowych i roztopowych** dopuszcza się stosowanie studni chłonnych oraz odprowadzanie wód opadowych i roztopowych na nieutwardzony teren działki budowlanej;

- 7) w zakresie **zaopatrzenia w energię elektryczną**:
- a) dopuszcza się rozbudowę sieci dystrybucyjnej: w postaci stacji transformatorowych, linii napowietrznych oraz linii doziemnych, zgodnie z przepisami odrębnymi,
 - b) zaopatrzenie odbiorców w energię elektryczną z elektroenergetycznej sieci dystrybucyjnej na warunkach określonych w przepisach odrębnych;
- 8) w zakresie **zaopatrzenia w gaz** dla terenu oznaczonego symbolem U:
- a) dopuszcza się budowę, rozbudowę i przebudowę gazowej sieci dystrybucyjnej w postaci napowietrznej i doziemnej,
 - b) dopuszcza się zaopatrzenie w gaz ze zbiorników zlokalizowanych w granicach działek;
- 9) **zaopatrzenie w ciepło** z indywidualnych źródeł w oparciu o dopuszczalne przepisami odrębnymi czynniki;
- 10) w zakresie **urządzeń wytwarzających energię z odnawialnych źródeł energii** dopuszcza się realizację instalacji służących do produkcji energii z odnawialnych źródeł energii, zgodnie z przepisami odrębnymi, z wyjątkiem instalacji wiatrowych oraz instalacji wykorzystujących biomasę lub biogaz;
- 11) w zakresie **telekomunikacji** dopuszcza się rozbudowę i budowę sieci telekomunikacyjnych dystrybucyjnych i abonenckich w postaci:
- a) doziemnej,
 - b) napowietrznej wyłącznie przy wykorzystaniu istniejącej podbudowy słupowej;
- 12) w zakresie **melioracji** dopuszcza się realizację nowych odcinków rowów melioracyjnych oraz poszerzanie, zmianę przebiegu lub zarurowanie odcinków istniejących rowów zgodnie z wymaganiami przepisów odrębnych.

Rozdział 2.

USTALENIA DLA POSZCZEGÓLNYCH TERENÓW

§ 10. Dla terenu oznaczonego na rysunku planu miejscowego symbolem **U** – **teren zabudowy usługowej** ustala się:

- 1) kategorie przeznaczenia terenów:
 - a) usługi – przez co rozumie się budynki lub lokale w budynkach służące działalności z zakresu administracji podmiotu gospodarczego wraz z niezbędnym zapleczem technicznym,
 - b) funkcyjne lokale mieszkalne powiązane z prowadzoną działalnością,
 - c) budynki gospodarcze i garaże wolno stojące,
 - d) komunikacja – przez co rozumie się niewydzielone drogi wewnętrzne, ciągi piesze i zespoły parkingowe,
 - e) zieleni urządzona – przez co rozumie się zieleni w układzie skończonej kompozycji o dowolnej wysokości w postaci, trawników, zieleńców i ogrodów;
- 2) parametry oraz wskaźniki kształtowania zabudowy i zagospodarowania terenu:
 - a) minimalny udział powierzchni biologicznie czynnej dla działki budowlanej: 30%,
 - b) maksymalną intensywność zabudowy działki budowlanej: 1,0,
 - c) minimalną intensywność zabudowy działki budowlanej: 0,02,
 - d) stosunek powierzchni zabudowy do powierzchni działki nie większy niż: 0,5;
- 3) gabaryty i wysokość zabudowy:
 - a) maksymalna wysokość zabudowy dla budynków: 14,0 m,
 - b) geometria dachów:
 - ustala się dachy symetryczne o nachyleniu głównych połaci w zakresie 35° do 45° lub dachy płaskie,

- dopuszcza się stosowanie dachów mansardowych o nachyleniu połaci innym, niż wymienione w tiret pierwsze,
 - nad częściami dobudowanymi do głównych brył budynków dopuszcza się dachy o połaci w zakresie 0° do 45° ,
 - w istniejącej zabudowie o geometrii odmiennej od tiret pierwsze dopuszcza się przebudowy i modernizacje przy zachowaniu dotychczasowych parametrów;
- 4) pokrycie dachów budynków o dachach innych niż płaskie: blacha na rąbek stojący, dachówka ceramiczna lub materiały imitujące dachówkę;
 - 5) obowiązuje zakaz stosowania materiałów wykończeniowych takich jak: blacha trapezowa, blacha falista oraz okładziny imitujące deskowania typu „sidding”;
 - 6) kolorystykę dachów innych niż płaskie – ciemne czerwienie, brązy, szarości i czerni.

§ 11. Dla terenu oznaczonego na rysunku planu symbolem **PG** – **tereny działalności górniczej** ustala się:

1) kategorie przeznaczenia terenów:

a) działalność górnicza - przez co rozumie się:

- zakłady górnicze,
- zwałowiska nakładu,
- transport urobku,

b) budynki gospodarcze i garaże wolno stojące,

c) komunikacja – przez co rozumie się niewydzielone drogi wewnętrzne, taśmociągi, place,

d) kategorie zgodne z kierunkiem rekultywacji;

2) parametry oraz wskaźniki kształtowania zabudowy i zagospodarowania terenu:

- a) minimalny udział powierzchni biologicznie czynnej dla działki budowlanej: 0,1%,
- b) maksymalną intensywność zabudowy działki budowlanej: 1,0,
- c) minimalną intensywność zabudowy działki budowlanej: 0,001,
- d) stosunek powierzchni zabudowy do powierzchni działki nie większy niż: 0,75;

3) gabaryty i wysokość zabudowy:

a) maksymalna wysokość zabudowy dla budynków: 15,0 m,

b) dopuszcza się dowolną geometrię dachów;

4) dopuszczalne kierunki rekultywacji:

- a) rekreacyjny,
- b) kulturowy,
- c) leśny,
- d) dydaktyczny.

§ 12. Dla terenu oznaczonego na rysunku planu symbolem **TGKK** – **tereny transportu górniczego i załadunku z dopuszczeniem komunikacji kolejowej** ustala się:

1) kategorie przeznaczenia terenów:

a) transport i usługi związane z działalnością górniczą – przez co rozumie się budowle i urządzenia służące działalności powiązanej z prowadzoną działalnością górniczą, z zakresu wskazanego poniżej oraz innego podobnego, niewymienionego w pozostałych kategoriach przeznaczenia terenu:

- transport górniczy,

- magazynowanie i załadunek produktu,
 - b) budynki socjalne i gospodarcze,
 - c) zieleń urządzona – przez co rozumie się zieleń w układzie skończonej kompozycji o dowolnej wysokości służące ograniczeniu oddziaływania zakładu górniczego na tereny przyległe,
 - d) komunikacja – przez co rozumie się niewydzielone drogi wewnętrzne, taśmociągi, place, ciągi,
 - e) bocznice kolejowe;
- 2) parametry oraz wskaźniki kształtowania zabudowy i zagospodarowania terenu:
- a) minimalny udział powierzchni biologicznie czynnej dla działki budowlanej: 10%,
 - b) maksymalną intensywność zabudowy działki budowlanej: 0,2,
 - c) minimalną intensywność zabudowy działki budowlanej: 0,01,
 - d) stosunek powierzchni zabudowy do powierzchni działki nie większy niż: 0,1;
- 3) maksymalna wysokość zabudowy dla budynków – 15,0 m, dla budowli – 20,0 m, z dopuszczeniem dowolnej geometrii dachów.

§ 14. Dla terenu oznaczonego na rysunku planu miejscowego symbolem **ZKK – tereny zieleni z dopuszczeniem komunikacji kolejowej** ustala się:

- 1) kategorie przeznaczenia terenów:
- a) zieleń izolująca - przez co rozumie się zieleń wysoką i niską w układzie skończonej kompozycji w postaci szpalerów drzew i krzewów złożonych z gatunków o najlepszych zdolnościach przechwytywania pyłów powstających podczas załadunku kruszyw, z zastrzeżeniem pkt 2,
 - b) zieleń niska – przez co rozumie się niezakomponowane otwarte tereny zielone bez drzew i krzewów,
 - c) tory kolejowe boczniczy;
- 2) od strony sąsiadującej z terenem istniejącej linii kolejowej, należy na terenie ograniczyć zasięg zieleni izolującej zgodnie z przepisami odrębnymi;
- 3) parametry oraz wskaźniki kształtowania zabudowy i zagospodarowania terenu:
- a) zakaz lokalizacji budynków
 - b) minimalny udział powierzchni biologicznie czynnej dla terenu: 60%.

§ 15. Dla terenów oznaczonych na rysunku planu miejscowego symbolami od **RE.1** do **RE.3 – tereny ekstensywnych użytków rolnych** ustala się:

- 1) kategorie przeznaczenia terenów:
- a) łąki,
 - b) obiekty liniowe oraz infrastruktura techniczna niewymagająca zmiany przeznaczenia gruntów na cele nierolnicze i nieleśne,
- 2) parametry oraz wskaźniki kształtowania zabudowy i zagospodarowania terenu:
- a) zakaz lokalizacji budynków,
 - b) minimalny udział powierzchni biologicznie czynnej dla terenu: 95%,
 - c) maksymalna wysokość budowli: 5,0 m.

§ 16. Dla terenu oznaczonego na rysunku planu miejscowego symbolem od **WS – tereny powierzchniowych wód śródlądowych** ustala się:

- 1) kategorie przeznaczenia terenów:
- a) wody powierzchniowe śródlądowe,

- b) obiekty liniowe oraz infrastruktura techniczna niewymagająca zmiany przeznaczenia gruntów na cele nierolnicze i nieleśne,
 - c) komunikacja – przez co rozumie się przecięcia terenu przez drogi wewnętrzne, drogi transportu rolnego,
 - d) zieleń nieurządzona – przez co rozumie się niezakomponowane otwarte tereny zielone z roślinnością o dowolnej wysokości;
- 2) zezwala się na częściową zabudowę cieków na odcinku przylegającym do terenu PG, zgodnie z przepisami odrębnymi;
- 3) parametry oraz wskaźniki kształtowania zabudowy i zagospodarowania terenu:
- a) zakaz lokalizacji budynków,
 - b) minimalny udział powierzchni biologicznie czynnej dla terenu: 95%,
 - c) maksymalna wysokość dla budowli: 5,0 m.

Rozdział 3. USTALENIA KOŃCOWE

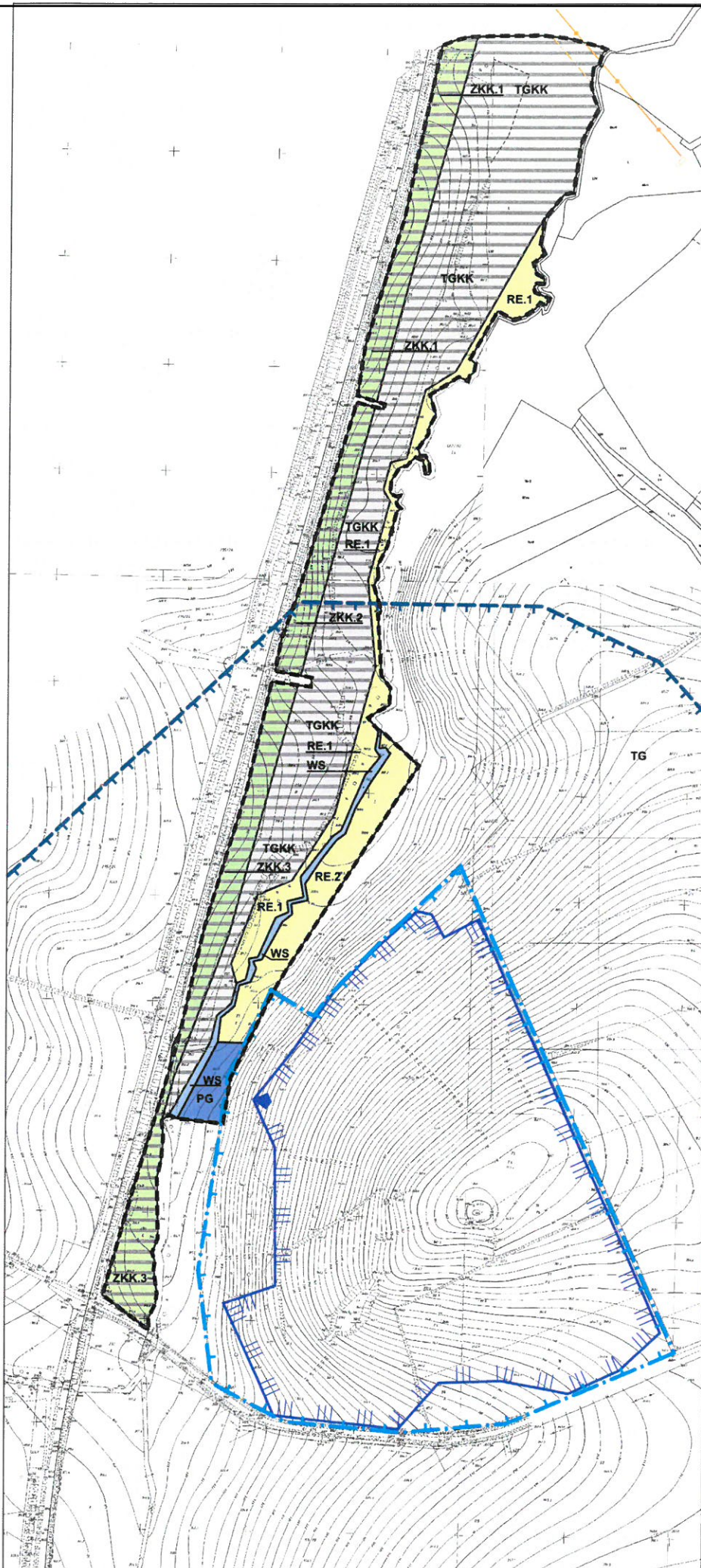
§ 17. Ustala się następujące stawki procentowe, na podstawie których nalicza się jednorazową opłatę z tytułu wzrostu wartości terenu, określoną w art. 36 ust. 4 ustawy o planowaniu i zagospodarowaniu przestrzennym w wysokości:

- 1) 30% dla terenów oznaczonych symbolami: **U, PG, TGKK;**
- 2) 0,1% dla pozostałych terenów.

§ 18. Wykonanie uchwały powierza się Burmistrzowi Ząbkowic Śląskich.

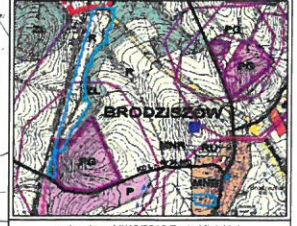
§ 19. Uchwała wchodzi w życie po upływie 30 dni od dnia jej ogłoszenia w Dzienniku Urzędowym Województwa Dolnośląskiego.

Przewodniczący Rady Miejskiej:
Andrzej Dominik



- LEGENDA**
- OBOWIAZUJĄCE USTALENIA PLANU:**
- granice opracowania planu miejscowego
 - linie rozgraniczające tereny o różnym przeznaczeniu lub różnych zasadach zagospodarowania
- SYMBOLE OKREŚLAJĄCE PRZEZNACZENIE TERENU:**
- tereny działalności górniczej
 - tereny transportu górniczego i zakładunku z dopuszczeniem komunikacji kolejowej
 - tereny zieleni z dopuszczeniem komunikacji kolejowej
 - tereny ekstensywnych użytków rolnych
 - tereny wód śródlądowych
- SYMBOLE NIE BĘDĄCE USTALENIAMI PLANU:**
- granice udokumentowanych złóż surowców
 - granice terenów górniczych
 - granice obszarów górniczych
 - istniejący gazociąg podwyższonego średniego ciśnienia (6 MPa)
 - strefy kontrolowane od istniejących gazociągów

WYRYS ZE STUDIUM UWARUNKOWAŃ I KIERUNKÓW ZAGOSPODAROWANIA PRZESTRZENNEGO MIASTA I GMINY ZĄBKOWICE ŚLĄSKIE



uchwała nr VI/19/2010 Rady Miejskiej Zabkowice Śląskich z dnia 2 czerwca 2010 r.

Miejscowy plan zagospodarowania przestrzennego dla terenów związanych ze złożami: "Kluczowa", "Brodziszów I" oraz "Brodziszów-Kłośnik"

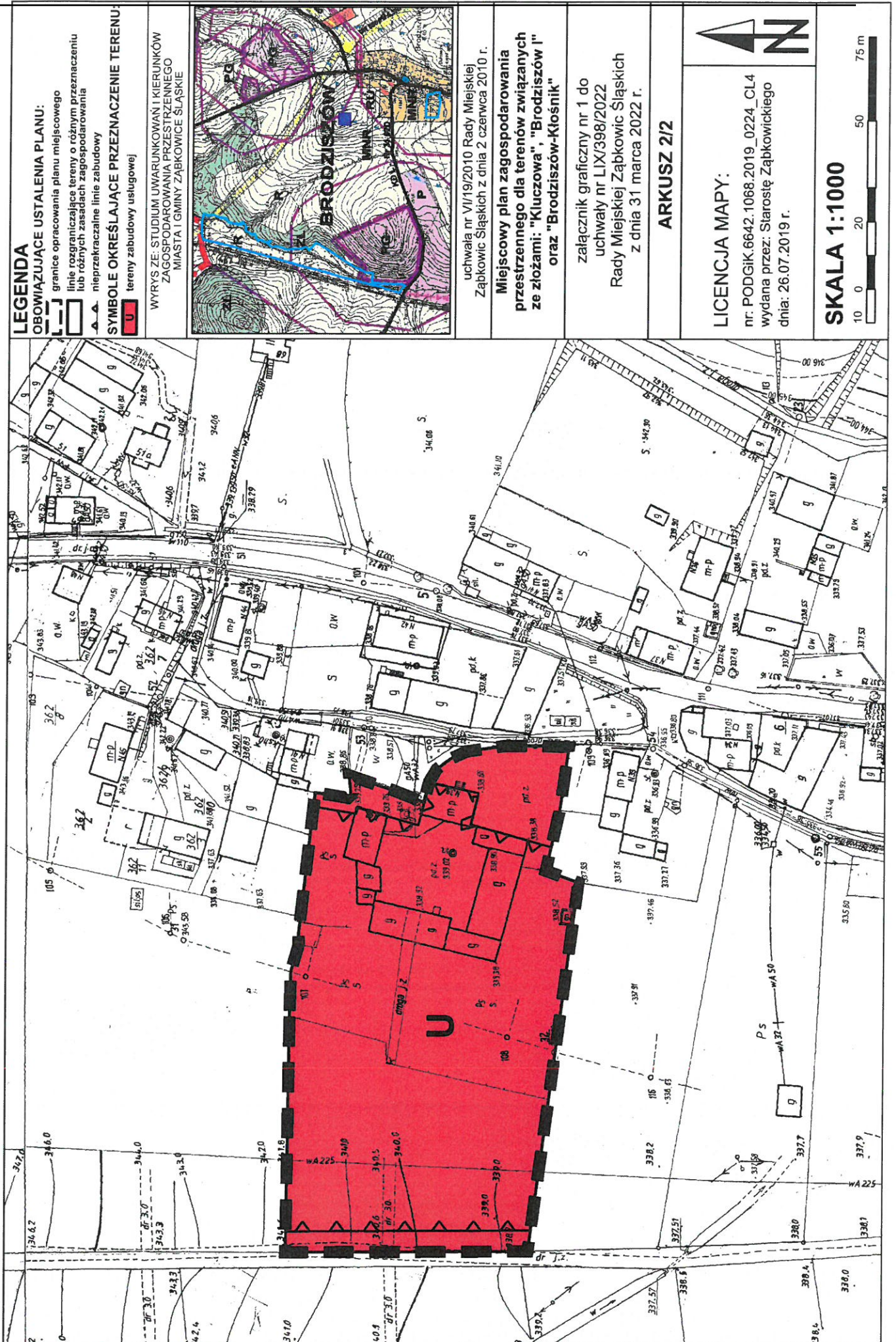
załącznik graficzny nr 1 do uchwały nr 1 do uchwały nr LIX/398/2022 Rady Miejskiej Zabkowice Śląskich z dnia 31 marca 2022 r.

ARKUSZ 1/2

LICENCJA MAPY:
nr: PODGiK.6642.1068.2019.0224.CL4
wydana przez: Starostę Zabkowickiego
dnia: 26.07.2019 r.



SKALA 1:2000
20 0 20 50 100 150 m



LEGENDA

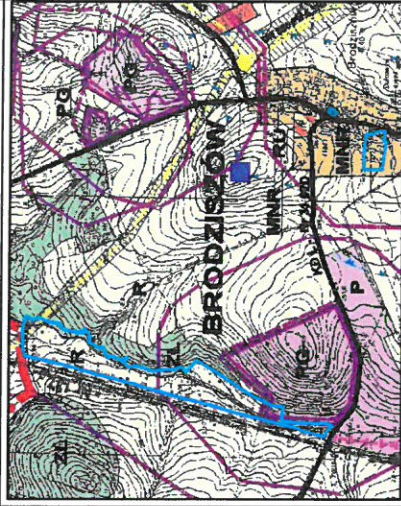
OBOWIĄZUJĄCE USTALENIA PLANU:

- - granice opracowania planu miejscowego
- - linie rozgraniczające tereny o różnym przeznaczeniu lub różnym zasadach zagospodarowania
- - nieprzekraczalne linie zabudowy

SYMBOLE OKREŚLAJĄCE PRZEZNACZENIE TERENU:

- U** tereny zabudowy usługowej

WYRYS ZE: STUDIUM UWARUNKOWAŃ I KIERUNKÓW ZAGOSPODAROWANIA PRZESTRZENNEGO MIASTA I GMINY ZĄBKOWICE ŚLĄSKIE



uchwała nr VI/19/2010 Rady Miejskiej Ząbkowic Śląskich z dnia 2 czerwca 2010 r.

Miejscowy plan zagospodarowania przestrzennego dla terenów związanych ze złoźami: "Kłuczowa", "Brodziszów I" oraz "Brodziszów-Kłosnik"

załącznik graficzny nr 1 do uchwały nr LIX/398/2022 Rady Miejskiej Ząbkowic Śląskich z dnia 31 marca 2022 r.

ARKUSZ 2/2



LICENCJA MAPY:

nr: PODGIK.6642.1068.2019_0224_CL4
wydana przez: Starostę Ząbkowickiego
dnia: 26.07.2019 r.

SKALA 1:1000



Załącznik nr 2 do uchwały nr LIX/398/2022
Rady Miejskiej Ząbkowic Śląskich
z dnia 31 marca 2022 r.

Rozstrzygnięcie o sposobie rozpatrzenia uwag wniesionych do projektu miejscowego planu

Na podstawie art. 20 ust. 1 ustawy z dnia 27 marca 2003 r. o planowaniu i zagospodarowaniu przestrzennym (Dz. U. z 2022 r. poz. 503) Rada Miejska Ząbkowic Śląskich rozstrzyga, co następuje:

Projekt **miejscowego planu zagospodarowania przestrzennego dla terenów związanych ze złożami: "Kluczowa", "Brodziszów I" oraz "Brodziszów - Kłośnik"** został wyłożony do publicznego wglądu wraz z prognozą oddziaływania jego ustaleń na środowisko w okresie 21 stycznia 2022 r. Dyskusja publiczna nad ustaleniami projektu miejscowego planu odbyła się w dniu 4 stycznia 2022 r. W trakcie wyłożenia miejscowego planu nie wpłynęła żadna uwaga.

Załącznik nr 3 do uchwały nr LIX/398/2022
Rady Miejskiej Ząbkowic Śląskich
z dnia 31 marca 2022 r.

Rozstrzygnięcie o sposobie realizacji zapisanych w planie inwestycji z zakresu infrastruktury technicznej, które należą do zadań własnych gminy oraz zasadach ich finansowania, zgodnie z przepisami o finansach publicznych

Na podstawie art. 20 ust. 1 ustawy z dnia 27 marca 2003 r o planowaniu i zagospodarowaniu przestrzennym (Dz. U. z 2022 r., poz. 503) Rada Miejska Ząbkowic Śląskich rozstrzyga, co następuje:

Z ustaleń zawartych w przedkładanej uchwale miejscowego planu zagospodarowania przestrzennego oraz z wykonanej prognozy skutków finansowych wynika, iż realizacja zadań z zakresu infrastruktury technicznej nie będą stanowić wydatków z budżetu gminy.

Załącznik Nr 4 do uchwały Nr LIX/398/2022

Rady Miejskiej Ząbkowic Śląskich

z dnia 31 marca 2022 r.

Zalacznik4.gml

Dane przestrzenne, o których mowa w art. 67a ust. 3 i 5 ustawy z dnia 27 marca 2003 r. o planowaniu i zagospodarowaniu przestrzennym (j.t. Dz.U. z 2020 r. poz. 293 z późn. zm.) ujawnione zostaną po kliknięciu w ikonę