



# DZIENNIK URZĘDOWY

## WOJEWÓDZTWA DOLNOŚLĄSKIEGO

---

Wrocław, dnia 21 czerwca 2022 r.

Poz. 3290

### OBWIESZCZENIE WOJEWODY DOLNOŚLĄSKIEGO

z dnia 20 czerwca 2022 r.

**o sprostowaniu błędu w uchwale Rady Gminy Kobierzyce nr XXXVIII/724/2022 z dnia 28 kwietnia 2022 r. w sprawie uchwalenia miejscowego planu zagospodarowania przestrzennego północnej części wsi Kobierzyce.**

Na podstawie art. 17 ust. 4 ustawy z dnia 20 lipca 2000 r. o ogłaszaniu aktów normatywnych i niektórych innych aktów prawnych, (tekst jednolity: Dz. U. z 2019 r. poz. 1461), należy sprostować następujący błąd:

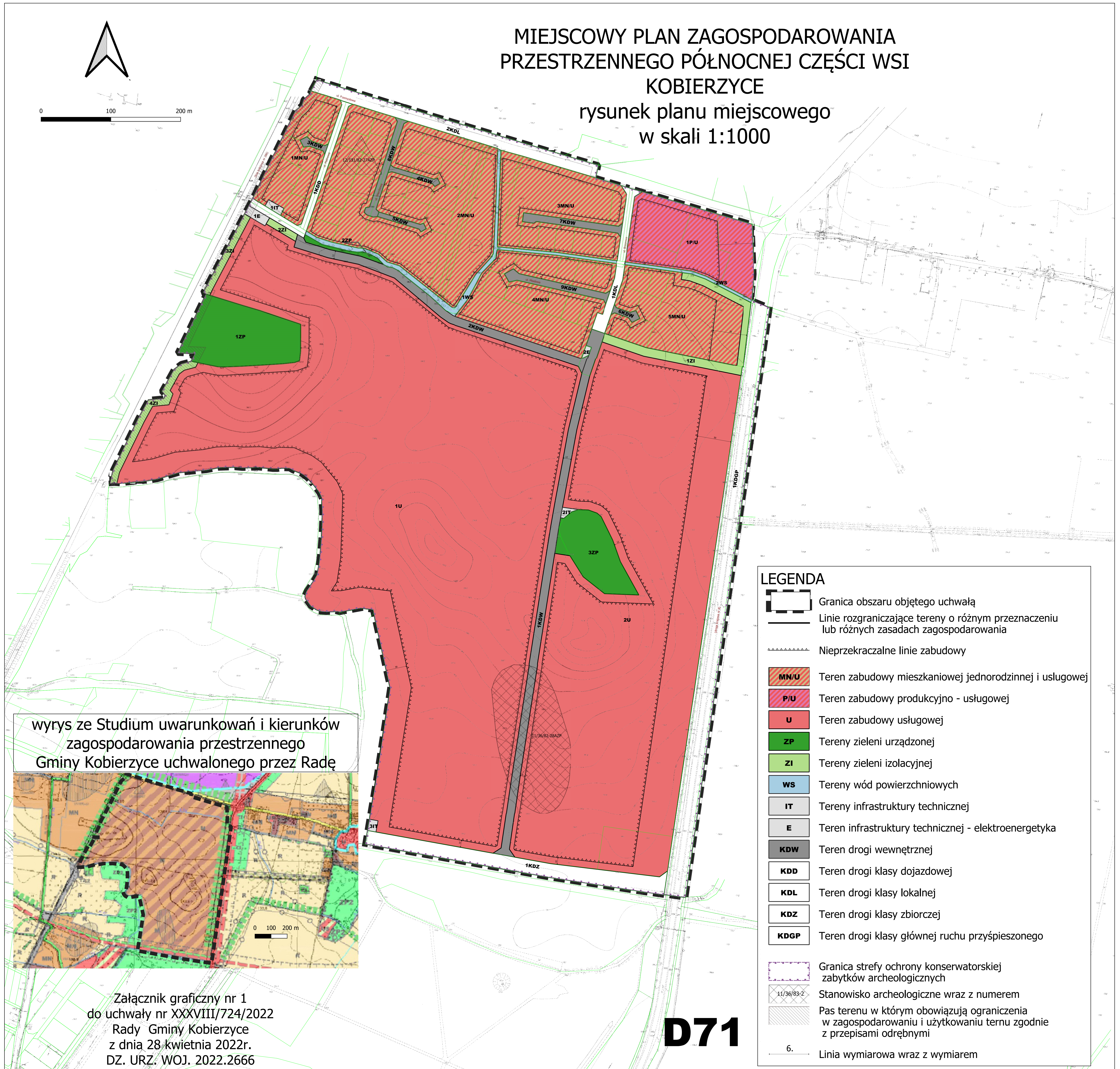
- 1) w uchwale Rady Gminy Kobierzyce nr XXXVIII/724/2022 z dnia 28 kwietnia 2022 r. w sprawie uchwalenia miejscowego planu zagospodarowania przestrzennego północnej części wsi Kobierzyce; ogłoszonej w Dzienniku Urzędowym Województwa Dolnośląskiego z dnia 13 maja 2022 r. pod poz. 2666; prawidłowy załącznik nr 1 do uchwały stanowi załącznik do niniejszego obwieszczenia.

Wojewoda Dolnośląski:  
**Jarosław Obremski**



# MIEJSCOWY PLAN ZAGOSPODAROWANIA PRZESTRZENNEGO PÓŁNOCNEJ CZĘŚCI WSI KOBIERZYCE

rysunek planu miejscowego  
w skali 1:1000





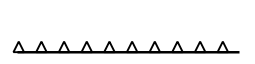














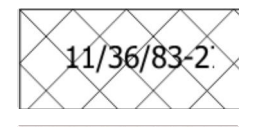


wryps ze Studium uwarunkowań i kierunków  
zagospodarowania przestrzennego  
Gminy Kobierzyce uchwalonego przez Radę



Załącznik graficzny nr 1  
do uchwały nr XXXVIII/724/2022  
Rady Gminy Kobierzyce  
z dnia 28 kwietnia 2022r.  
DZ. URZ. WOJ. 2022.2666

# D71

## LEGENDA

-  Granica obszaru objętego uchwałą
-  Linie rozgraniczające tereny o różnym przeznaczeniu lub różnych zasadach zagospodarowania
-  Nieprzekraczalne linie zabudowy
-  Teren zabudowy mieszkaniowej jednorodzinnej i usługowej
-  Teren zabudowy produkcyjno - usługowej
-  Teren zabudowy usługowej
-  Tereny zieleni urządzonej
-  Tereny zieleni izolacyjnej
-  Tereny wód powierzchniowych
-  Tereny infrastruktury technicznej
-  Teren infrastruktury technicznej - elektroenergetyka
-  Teren drogi wewnętrznej
-  Teren drogi klasy dojazdowej
-  Teren drogi klasy lokalnej
-  Teren drogi klasy zbiorczej
-  Teren drogi klasy głównej ruchu przyspieszonego
-  Granica strefy ochrony konserwatorskiej zabytków archeologicznych
-  Stanowisko archeologiczne wraz z numerem 11/36/83-2
-  Pas terenu w którym obowiązują ograniczenia w zagospodarowaniu i użytkowaniu terenu zgodnie z przepisami odrębnymi
-  6. Linia wymiarowa wraz z wymiarem