



DZIENNIK URZĘDOWY

WOJEWÓDZTWA DOLNOŚLĄSKIEGO

Wrocław, dnia 31 sierpnia 2022 r.

Poz. 4211

OBWIESZCZENIE WOJEWODY DOLNOŚLĄSKIEGO

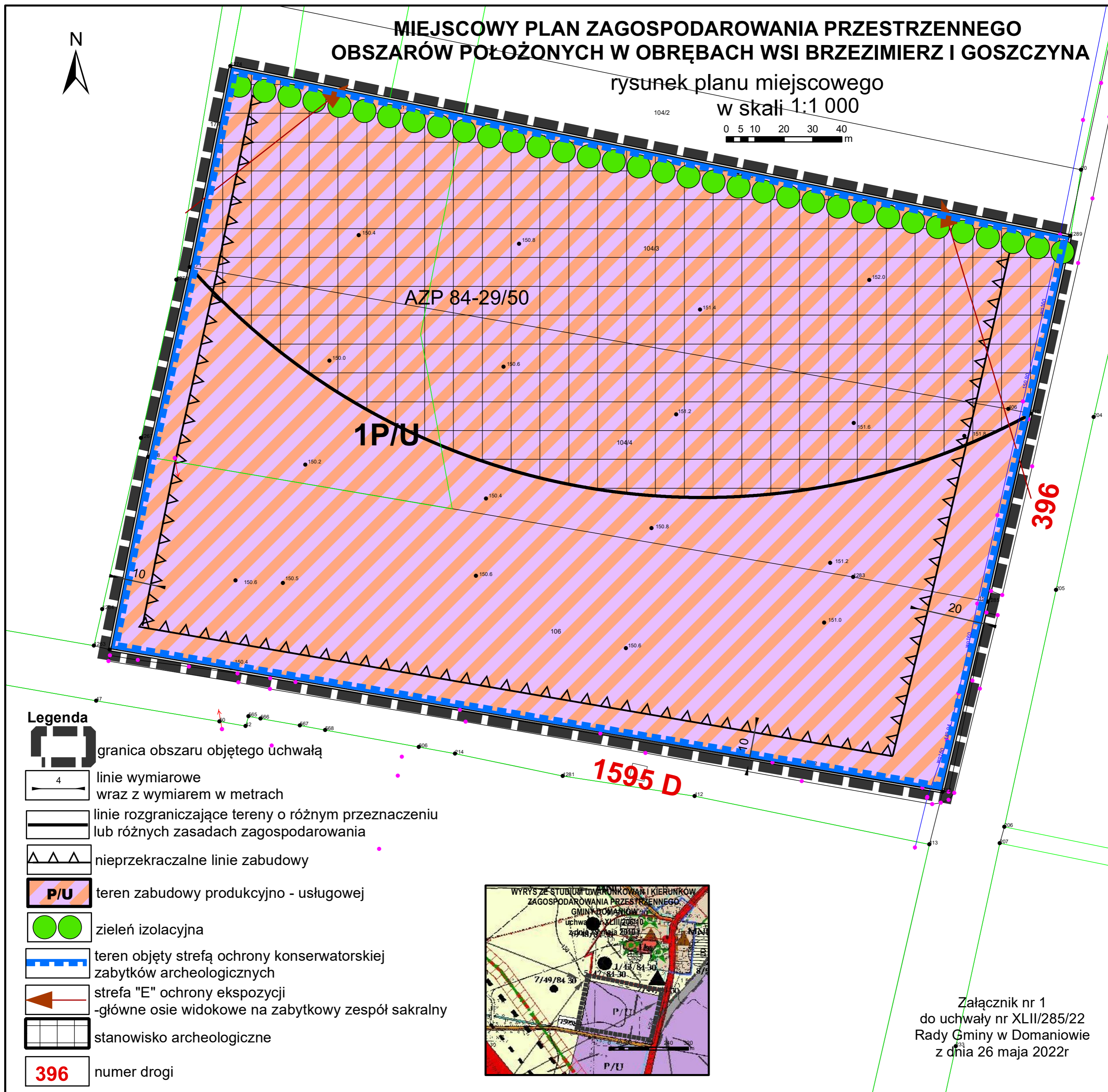
z dnia 30 sierpnia 2022 r.

o sprostowaniu błędu w uchwale Rady Gminy Domaniów nr XLII/285/22 z dnia 26 maja 2022 r. w sprawie zmiany miejscowego planu zagospodarowania przestrzennego obszarów położonych w obrębach wsi Brzezimierz i Goszczyna

Na podstawie art. 17 ust. 4 ustawy z dnia 20 lipca 2000 r. o ogłaszaniu aktów normatywnych i niektórych innych aktów prawnych, (tekst jednolity: Dz. U. z 2019 r. poz. 1461), należy sprostować następujący błąd:

- 1) w uchwale Rady Gminy Domaniów nr XLII/285/22 z dnia 26 maja 2022 r. w sprawie zmiany miejscowego planu zagospodarowania przestrzennego obszarów położonych w obrębach wsi Brzezimierz i Goszczyna; ogłoszonej w Dzienniku Urzędowym Województwa Dolnośląskiego z dnia 3 czerwca 2022 r. pod poz. 3005; dodaje się w legendzie do map, stanowiących załączniki nr 1 i nr 2 do uchwały, brakujące znaki kartograficzne dotyczące chronionych stanowisk archeologicznych. Prawidłowe załączniki nr 1 i nr 2 do uchwały stanowią odpowiednio załączniki nr 1 i nr 2 do niniejszego obwieszczenia.

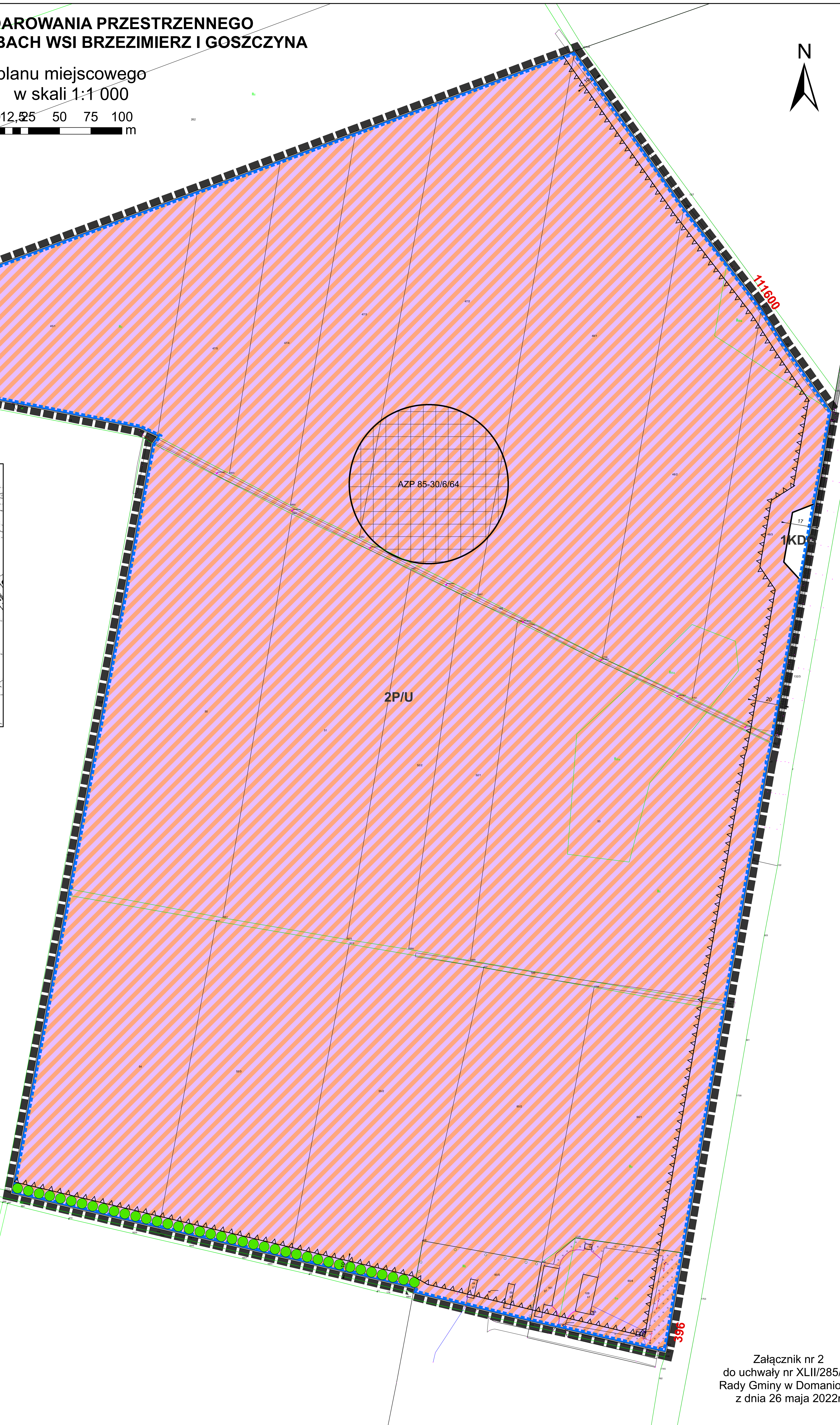
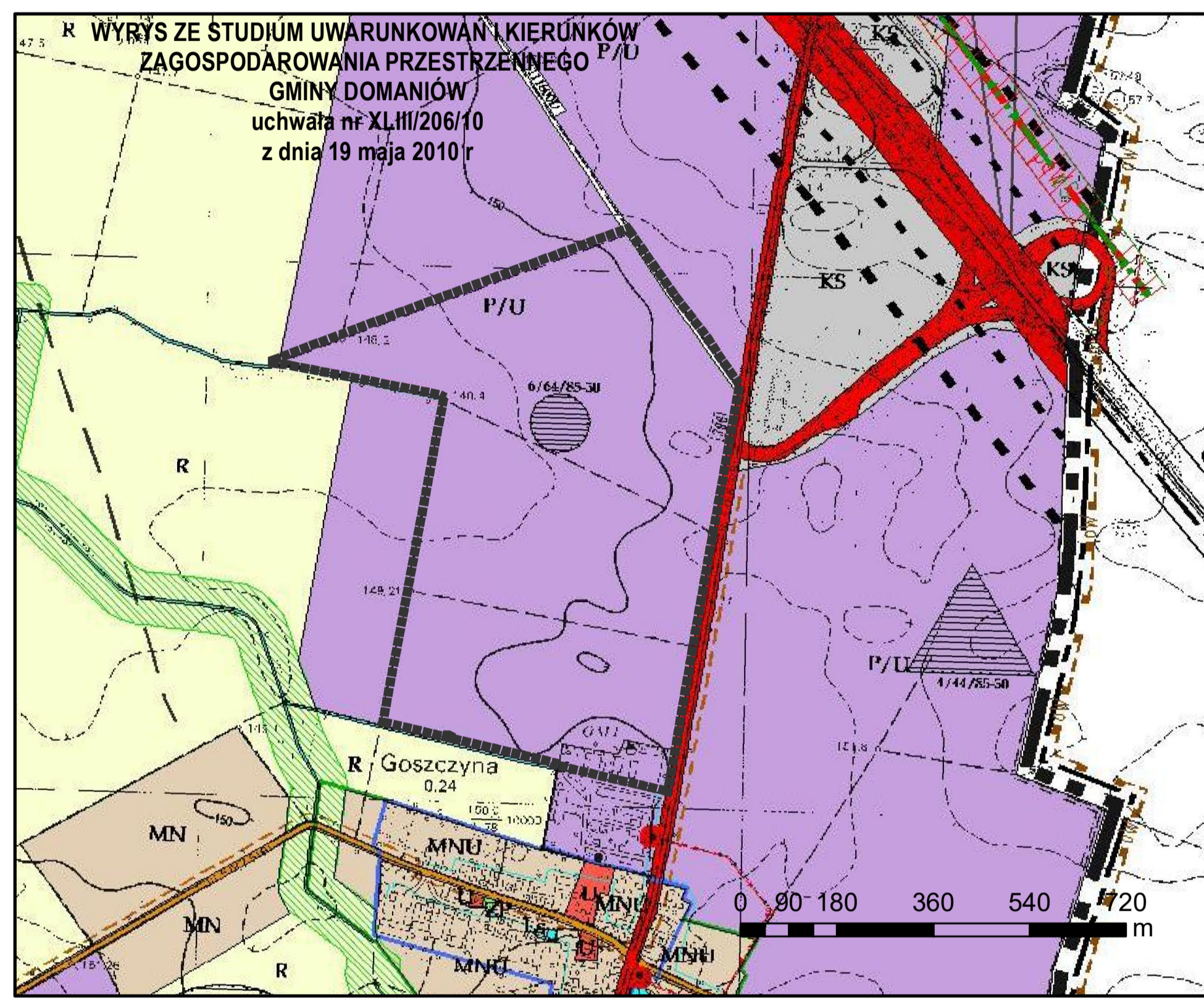

Wojewoda Dolnośląski:
Jarosław Obremski


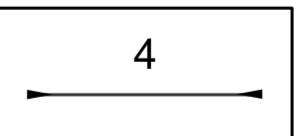

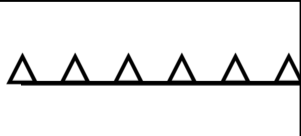


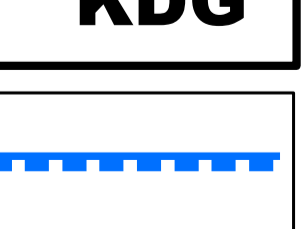
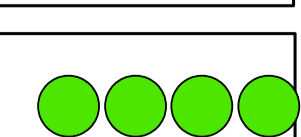
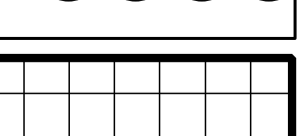



MIEJSCOWY PLAN ZAGOSPODAROWANIA PRZESTRZENNEGO OBSZARÓW POŁOŻONYCH W OBRĘBACH WSI BRZEZIMIERZ I GOSZCZYNA

rysunek planu miejscowego
w skali 1:1 000

0 12,5 50 75 100
m



- Legenda**
-  granica obszaru objętego uchwałą
 -  linie wymiarowe wraz z wymiarem w metrach
 -  linie rozgraniczające tereny o różnym przeznaczeniu lub różnych zasadach zagospodarowania
 -  nieprzekraczalne linie zabudowy
 -  **P/U** teren zabudowy produkcyjno - usługowej
 -  **KDG** teren drogi klasy głównej
 -  teren objęty strefą ochrony konserwatorskiej zabytków archeologicznych
 -  zielen izolacyjna
 -  stanowisko archeologiczne
 -  **396** numer drogi

Załącznik nr 2
do uchwały nr XLII/285/22
Rady Gminy w Domaniowie
z dnia 26 maja 2022r