



DZIENNIK URZĘDOWY

WOJEWÓDZTWA DOLNOŚLĄSKIEGO

Wrocław, dnia 20 września 2022 r.

Poz. 4460

UCHWAŁA NR XL/773/2022 RADY GMINY KOBIERZYCE

z dnia 9 września 2022 r.

w sprawie uchwalenia miejscowego planu zagospodarowania przestrzennego obszaru położonego przy ul. Słonecznej w północno-środkowej części wsi Solna

Na podstawie art. 18 ust. 2 pkt 5 ustawy z dnia 8 marca 1990 r. o samorządzie gminnym (Dz. U. z 2022 r. poz. 559 ze zm.) i art. 20 ust. 1 ustawy z dnia 27 marca 2003 r. o planowaniu i zagospodarowaniu przestrzennym (Dz. U. z 2022r. poz. 503), w związku z uchwałą nr XXIX/557/2021 Rady Gminy Kobierzyce z dnia 21 maja 2021 r. w sprawie przystąpienia do sporządzania miejscowego planu zagospodarowania przestrzennego obszaru położonego przy ul. Słonecznej w północno-środkowej części wsi Solna oraz po stwierdzeniu, że ustalenia planu nie naruszają ustaleń zmiany studium uwarunkowań i kierunków zagospodarowania przestrzennego Gminy Kobierzyce uchwalonej uchwałą Rady Gminy Kobierzyce nr XXI/413/2020 z dnia 21 sierpnia 2020 r., Rada Gminy Kobierzyce uchwała, co następuje:

Rozdział 1. Przepisy ogólne

§ 1.1. Uchwała się miejscowy plan zagospodarowania przestrzennego obszaru położonego przy ul. Słonecznej w północno-środkowej części wsi Solna zwany dalej planem, którego granice określono na rysunku planu w skali 1:1000.

2. Załącznikami do niniejszej uchwały są:

- 1) rysunek planu w skali 1: 1000 stanowiący załącznik nr 1 do uchwały;
- 2) rozstrzygnięcie o sposobie rozpatrzenia uwag wniesionych do projektu planu stanowiące załącznik nr 2 do uchwały;
- 3) rozstrzygnięcie o sposobie realizacji, zapisanych w planie inwestycji z zakresu infrastruktury technicznej, które należą do zadań własnych gminy oraz o zasadach ich finansowania, zgodnie z przepisami o finansach publicznych, stanowiące załącznik nr 3 do uchwały;
- 4) dane przestrzenne, o których mowa w art. 67a ust. 2 ustawy z dnia 27 marca 2003 roku o planowaniu i zagospodarowaniu przestrzennym, stanowiące załącznik nr 4 do uchwały.

§ 2. Obowiązującymi ustaleniami planu są następujące oznaczenia graficzne rysunku planu:

- 1) granica obszaru objętego planem;
- 2) linie rozgraniczające tereny o różnym przeznaczeniu lub różnych zasadach zagospodarowania wraz z oznaczeniami określającymi podstawowe przeznaczenie terenów;
- 3) nieprzekraczalne linie zabudowy;
- 4) granica strefy ochrony konserwatorskiej „OW” zabytków archeologicznych.

§ 3. Ze względu na brak występowania na obszarze planu problematyki, terenów lub obiektów określonych w pkt 1 - 5, w planie nie określa się:

- 1) wymagań wynikających z potrzeb kształtowania przestrzeni publicznych ;
- 2) granic i sposobów zagospodarowania terenów lub obiektów podlegających ochronie, ustalonych na podstawie odrębnych przepisów, w tym terenów górniczych, a także obszarów szczególnego zagrożenia powodzią, obszarów osuwania się mas ziemnych, krajobrazów priorytetowych określonych w audycie krajobrazowym oraz w planach zagospodarowania przestrzennego województwa;
- 3) zasad ochrony dóbr kultury współczesnej;
- 4) szczególnych warunków zagospodarowania terenów oraz ograniczeń w ich użytkowaniu, w tym zakazu zabudowy;
- 5) sposobów i terminów tymczasowego zagospodarowania, urządzania i użytkowania terenów.

§ 4. Ilekroć w niniejszej uchwale jest mowa o:

- 1) przeznaczeniu podstawowym terenu – należy przez to rozumieć funkcje wraz z urządzeniami i obiektami towarzyszącymi możliwe do realizacji na przeważającej powierzchni terenu wydzielonego liniami rozgraniczającymi;
- 2) przeznaczeniu uzupełniającym terenu – należy przez to rozumieć rodzaje przeznaczenia inne niż podstawowe, które jedynie uzupełniają lub wzbogacają przeznaczenie podstawowe, lokalizowane na zasadzie braku konfliktu z przeznaczeniem podstawowym wynikającym z ich sąsiedztwa, przy czym powierzchnia zabudowy budynków związanych z uzupełniającym przeznaczeniem terenu nie może przekraczać powierzchni zabudowy budynków związanych z podstawowym przeznaczeniem terenu;
- 3) nieprzekraczalnej linii zabudowy – należy przez to rozumieć linię ograniczającą obszar, na którym dopuszcza się wznoszenie budynków oraz określonych w ustaleniach planu rodzajów budowli nadziemnych, niebędącymi liniami przesyłowymi, sieciami uzbrojenia terenu oraz związanymi z nimi urządzeniami; następujące części budynków nie mogą pomniejszać odległości liczonej od linii rozgraniczającej do nieprzekraczalnej linii zabudowy:
 - a) schody zewnętrzne, wejścia do budynków, pochylnie i rampy dla osób niepełnosprawnych o więcej niż 1,30 m,
 - b) balkony, galerie, tarasy i wykusze o więcej niż 1,0 m,
 - c) okapy i gzymsy o więcej niż 0,8 m,
 - d) łączna powierzchnia wysuniętych względem linii zabudowy tarasów, wykuszy, gzymsów, galerii i wejść do budynków liczona w ich widoku od strony linii zabudowy nie może przekraczać 40% powierzchni elewacji; nieprzekraczalna linia zabudowy obowiązuje nowe budynki oraz rozbudowy części budynków istniejących;
- 4) infrastrukturze technicznej - należy przez to rozumieć ogół dystrybucyjnych podziemnych i nadziemnych obiektów budowlanych, w tym przyłączy, sieci i urządzeń uzbrojenia terenu służących zaopatrzeniu w wodę, odprowadzeniu ścieków oraz wód opadowych i roztopowych, zaopatrzeniu w energię elektryczną, gaz i ciepło oraz łączności i telekomunikacji;
- 5) urządzeniach i obiektach towarzyszących – należy przez to rozumieć urządzenia budowlane oraz drogi wewnętrzne, zaplecze parkingowe i garażowe, budynki gospodarcze, inne obiekty i urządzenia pełniące pomocniczą rolę wobec przeznaczenia podstawowego lub uzupełniającego.

Rozdział 2.

Ustalenia dla całego obszaru objętego planem

§ 5. Określa się następujące kategorie przeznaczenia terenów:

- 1) finanse - obiekty usługowe związane z pośrednictwem finansowym - działalność banków, domów maklerskich, instytucji zajmujących się obsługą finansową np. w formie leasingu czy obsługi sprzedaży ratalnej, a także instytucji związanymi z ubezpieczeniami i funduszami emerytalno-rentowymi;

- 2) gastronomia – restauracje, kawiarnie, herbaciarnie, puby, winiarnie, działalność cateringowa oraz placówki gastronomiczno-rozrywkowe jak kluby bilardowe, kręgielnie;
- 3) handel detaliczny - obiekty usługowe związane ze sprzedażą detaliczną towarów;
- 4) niepubliczne usługi oświaty - tereny przeznaczone pod lokalizację obiektów związanych z: prowadzeniem niepublicznych żłobków, przedszkoli i szkół podstawowych, a także kształcenia dodatkowego lub uzupełniającego, w tym kursy i szkolenia;
- 5) obsługa firm i klienta – usługi biurowe związane z obsługą nieruchomości, wynajęciem specjalistów, badaniami, działalnością prawniczą, rachunkowością, księgowością, doradztwem, badaniem rynku i opinii publicznej, pośrednictwem, dostarczaniem informacji, sporządzaniem opracowań i projektów, reklamą oraz działalność firm pocztowych i telekomunikacyjnych, biura i agencje turystyczne, biura podróży a także usługi przewodnickie, informacja turystyczna, siedziby firm i urzędów;
- 6) usługi drobne – usługi fryzjerskie, kosmetyczne, zegarmistrzowskie, naprawę artykułów użytku osobistego i użytku domowego, studia wizażu i odchudzania, łaźnie i sauny, solaria, gabinety masażu, usługi szewskie, krawieckie, rymarskie, fotograficzne, introligatorskie, poligraficzne, jubilerskie, lutnicze, pralnicze, wynajem i wypożyczanie;
- 7) niepubliczne usługi zdrowia i opieki społecznej – usługi związane z działalnością niepublicznych przychodni, poradni, ambulatoriów, centrów medycznych, ośrodków zdrowia, gabinetów lekarskich, zakładów rehabilitacji leczniczej, szkół rodzenia.

§ 6. Zasady ochrony i kształtowania ładu przestrzennego

1. Wysokość budowli sytuowanych na dachach budynków, mierzona od górnego obrysu połaci dachowej, nie może być większa niż 1/3 wysokości budynku, na którym jest usytuowana, przy czym na dachach budynków o maksymalnej dopuszczalnej wysokości, dopuszcza się budowle nie wyższe niż 3m mierzone od najwyższego punktu dachu.

2. Ustalenia ust 1 nie dotyczą budowli infrastruktury telekomunikacyjnej, infrastruktury technicznej i sieci uzbrojenia.

§ 7. Zasady ochrony środowiska, przyrody i krajobrazu

1. Ustala się zakaz prowadzenia działalności związanej z logistyką (magazyny, składy, bazy), handlem hurtowym, obsługą transportu, demontażem pojazdów, usługami blacharskimi, lakierniczymi lub wulkanizacyjnymi pojazdów mechanicznych, punktów skupu i składowania surowców wtórnych oraz zakładów stolarskich (przeróbka drewna i produkcja wyrobów z drewna) i kamieniarskich, obrotem paliwami, odpadami.

2. Ustala się zakaz realizacji inwestycji oraz prowadzenia działalności, której negatywne oddziaływanie może przekroczyć granice nieruchomości.

3. Obowiązuje zapewnienie, we własnym zakresie przez właściciela lub władającego terenem, wymaganych standardów zamieszkiwania na terenach sąsiednich (zachowanie dopuszczalnego poziomu hałasu, wibracji, emisji zanieczyszczeń, uciążliwości transportu) w przypadku, gdy wprowadza on na swoją działkę działalność usługową.

4. Teren zabudowy mieszkaniowej jednorodzinnej IMN zalicza się w zakresie ochrony przed hałasem do terenów zabudowy mieszkaniowej jednorodzinnej.

§ 8. Zasady ochrony dziedzictwa kulturowego, zabytków w tym krajobrazów kulturowych

1. Ustala się w granicach obszaru objętego planem strefę ochrony konserwatorskiej „OW” ochrony zabytków archeologicznych, równoznaczną z obszarem ujętym w wykazie zabytków.

2. Przed realizacją inwestycji ingerujących w istniejący poziom gruntu w obszarze strefy „OW” wymagane jest przeprowadzenie badań archeologicznych zgodnie z przepisami odrębnymi.

§ 9. Zasady i warunki scalania i podziałów nieruchomości Nowo wydzielone działki uzyskane w wyniku scalenia i podziału nieruchomości muszą spełniać następujące warunki:

- 1) minimalna powierzchnia działki: 1000 m²;

- 2) minimalna szerokość frontu działki: 20 m;
- 3) kąt położenia granic działek w stosunku do pasa drogowego: 60° - 120°.

§ 10. Zasady modernizacji, rozbudowy i budowy systemów komunikacji

1. Obsługę komunikacyjną obszaru objętego planem należy zapewnić z przyległej drogi publicznej klasy lokalnej.

2. Dopuszcza się wydzielanie niezbędnych działek dla realizacji dróg wewnętrznych.

3. Nowo wydzielane drogi wewnętrzne muszą spełniać następujące warunki:

- a) szerokość w liniach rozgraniczających nie może być mniejsza niż:
 - 7 m dla dróg wewnętrznych i ciągów pieszo-jezdných, które zapewniają obsługę komunikacyjną do 6 działek lecz nie więcej niż do 6 lokali mieszkalnych,
 - 10 m dla dróg wewnętrznych, które zapewniają obsługę komunikacyjną powyżej 6 działek lub do więcej niż 6 lokali mieszkalnych,
- b) w przypadku wydzielenia nieprzelotowych dróg wewnętrznych obowiązuje realizacja placów do zawracania o wymiarach nie mniejszych niż 12,5 m na 12,5 m,
- c) w miejscach włączeń i skrzyżowań obowiązuje realizacja tzw. „trójkątów widoczności” o wymiarach: min. 5 m x 5 m,
- d) minimalna szerokość pasa ruchu:
 - dla dróg z dwoma pasami ruchu – 2,5 m,
 - dla dróg jednokierunkowych z jednym pasem ruchu – 3,5 m.

4. Ustala się obowiązek zapewnienia miejsc parkingowych dla użytkowników stałych i przebywających okresowo w ilościach wynoszących co najmniej:

- 1) 2 miejsca postojowe na 1 lokal mieszkalny
- 2) dodatkowo dla usług:
 - a) nie mniej niż 2 miejsca parkingowe dla usług prowadzonych na powierzchni całkowitej do 20 m²,
 - b) następne 3 miejsca parkingowe dla usług prowadzonych na powierzchni całkowitej powyżej 20 m² do 50 m²,
 - c) następne 2 miejsca parkingowe na każde następne rozpoczęte 50 m² powierzchni całkowitej usług;
- 3) w przypadku występowania na terenie działki budowlanej różnych przeznaczeń, wymagane ilości miejsc postojowych, o których mowa w pkt 1 i 2, należy odpowiednio sumować;
- 4) do wymaganej liczby miejsc parkingowych zalicza się również miejsca w garażach lub wiatach parkingowych;
- 5) miejsca do parkowania należy realizować jako utwardzone w całości lub w części;
- 6) miejsca parkingowe przeznaczone na parkowanie pojazdów zaopatrzonych w kartę parkingową należy wyznaczać na zasadach określonych w przepisach odrębnych;
- 7) miejsca parkingowe przeznaczone na parkowanie pojazdów zaopatrzonych w kartę parkingową wlicza się do bilansu miejsc parkingowych.

§ 11. Zasady budowy, przebudowy lub rozbudowy infrastruktury technicznej

1. Powiązanie sieci infrastruktury technicznej obszaru objętego planem z układem zewnętrznym oraz ich parametry zgodnie z przepisami odrębnymi.

2. Dopuszcza się lokalizację infrastruktury technicznej na obszarze objętym planem.

3. Dopuszcza się przebudowę i rozbudowę obiektów i urządzeń dystrybucyjnej infrastruktury technicznej oraz zmianę przebiegu istniejących sieci dystrybucyjnej infrastruktury technicznej.

4. W zakresie zaopatrzenia w energię elektryczną ustala się zasilanie w energię elektryczną z dystrybucyjnej sieci elektroenergetycznej lub ze źródeł indywidualnych, w tym odnawialnych źródeł energii o mocy do 500kW zgodnie z przepisami odrębnymi, z wyłączeniem możliwości lokalizacji turbin wiatrowych oraz biogazowni;

5. W zakresie zaopatrzenia w wodę:

- 1) ustala się zaopatrzenie w wodę z sieci wodociągowej;
- 2) ustala się zakaz budowy własnych ujęć wodociągowych o głębokości przekraczającej 30m i poborze wody w ilości powyżej 10 m³/dobę.

6. W zakresie odprowadzania ścieków: ustala się odprowadzenie ścieków komunalnych do kanalizacji sanitarnej, zgodnie z przepisami odrębnymi.

7. W zakresie odprowadzenia wód opadowych i roztopowych: ustala się stosowanie rozwiązań polegających na zagospodarowaniu całości lub części wód opadowych i roztopowych w miejscu opadu, w szczególności poprzez gospodarcze wykorzystanie, odparowanie, rozsączanie do gruntu lub retencjonowanie na działce budowlanej, zgodnie z przepisami odrębnymi wraz ze spowolnieniem ich odpływu do odbiornika.

8. W zakresie gromadzenia i usuwania odpadów: obowiązują zasady określone w przepisach odrębnych.

9. Telekomunikacja: dostęp do usług telekomunikacyjnych, w tym sieci szerokopasmowych, podziemną lub radiową siecią telekomunikacyjną.

10. W zakresie zaopatrzenia w gaz: ustala się zaopatrzenie w gaz ze zbiorników gazu lub z dystrybucyjnej sieci gazowej.

11. W zakresie zaopatrzenia w ciepło: zaopatrzenie w ciepło z indywidualnych lub zbiorowych źródeł, zgodnie z przepisami odrębnymi; dopuszcza się zaopatrzenie w energię do celów grzewczych z odnawialnych źródeł energii o mocy do 500kW zgodnie z przepisami odrębnymi, z wyłączeniem elektrowni wiatrowych i biogazowni.

Rozdział 3. Ustalenia szczegółowe

§ 12.1. Wyznacza się teren zabudowy mieszkaniowej jednorodzinnej oznaczony na rysunku planu symbolem 1MN, dla którego obowiązują następujące ustalenia:

- 1) przeznaczenie podstawowe: zabudowa mieszkaniowa jednorodzinna;
- 2) przeznaczenie uzupełniające:
 - a) usługi z zakresu: finansów, gastronomii, handlu detalicznego, niepublicznych usług oświaty, obsługi firm i klienta, usług drobnych, niepublicznych usług zdrowia i opieki społecznej,
 - b) infrastruktura techniczna,
 - c) drogi wewnętrzne.

2. Zasady ochrony i kształtowania ładu przestrzennego, kształtowania zabudowy oraz wskaźniki zagospodarowania terenu:

- 1) budynki mieszkalne jednorodzinne w układzie wolnostojącym lub bliźniaczym;
- 2) dopuszcza się lokalizowanie usług w lokalach użytkowych budynku mieszkalnego, w pomieszczeniach dobudowanych lub w wolnostojących budynkach usługowych;
- 3) w przypadku wprowadzenia niepublicznych usług oświaty, ich powierzchnia całkowita nie może przekroczyć 30% powierzchni całkowitej budynku mieszkalnego i nie może być większa niż 150m²;
- 4) w przypadku wprowadzenia usług innych niż niepublicznych usług oświaty, ich powierzchnia całkowita nie może przekroczyć 30% powierzchni całkowitej budynku mieszkalnego i nie może być większa niż 50 m²;
- 5) wskaźniki intensywności zabudowy:
 - a) minimalny = 0,

- b) maksymalny = 0,80;
- 6) powierzchnia zabudowy w stosunku do powierzchni działki budowlanej nie może przekroczyć 30%;
- 7) ustala się wskaźnik co najmniej 500 m² powierzchni działki budowlanej na 1 lokal mieszkalny;
- 8) minimalny udział powierzchni biologicznie czynnej w odniesieniu do powierzchni działki budowlanej: co najmniej 40% powierzchni działki budowlanej;
- 9) gabaryty i wysokość zabudowy:
- a) wysokość budynków:
- mieszkalnych i usługowych: maksymalnie 12 m,
 - gospodarczych i garaży wolnostojących: maksymalnie 7 m,
- b) wysokość budowli:
- wiaty i altany: maksymalnie 5 m,
 - pozostałe: maksymalnie 15 m, z zastrzeżeniem § 6;
- 10) zasady kształtowania dachów:
- a) dachy strome dwuspadowe lub wielospadowe o symetrycznym układzie połaci dachowych, o kącie nachylenia połaci dachu w przedziale od 25° do 45°, kryte dachówką, blachodachówką lub blachą na rąbek stojący, z wyłączeniem gontu papowego i papy, w kolorach: ceglстым, brązowym, szarym lub czarnym,
- b) symetrię dachu dla budynków wielobryłowych należy zapewnić w odniesieniu do całej bryły budynku lub odrębnie dla poszczególnych brył budynku (względem ich kalenic),
- c) dopuszczalne kąty spadku połaci dachowych nie dotyczą lukarn, świetlików, zadaszeń wejść do budynków, tarasów oraz wiat, budynków gospodarczych i garażowych (wolnostojących lub dobudowanych do bryły budynku mieszkalnego), z zastrzeżeniem lit. d,
- d) suma powierzchni tarasów, balkonów oraz powierzchni wszystkich elementów dachu nie spełniających ustaleń, o których mowa w lit. a nie może być większa niż 35% mierzony w rzucie poziomym powierzchni dachu budynku;
- 11) ustala się nieprzekraczalne linie zabudowy w następujących odległościach, zgodnie z rysunkiem planu:
- a) 8 m od linii rozgraniczającej drogi publicznej lokalnej 1KDL,
- b) 3 m od linii rozgraniczającej terenu powierzchniowych wód śródlądowych 1WS.

3. Minimalna powierzchnia nowo wydzielonych działek budowlanych:

- 1) 1000 m² dla jednego budynku jednorodzinnygo typu wolnostojącego;
- 2) 750 m² dla jednego segmentu budynku jednorodzinnygo typu bliźniaczego;
- 3) w przypadku, gdy powierzchnia działki uniemożliwia wydzielenie działek budowlanych ustalonych w pkt. 1 i 2 parametrach, dopuszcza się pomniejszenie powierzchni jednej z wydzielanych działek o 10%.

§ 13. 1. Wyznacza się teren powierzchniowych wód śródlądowych oznaczony na rysunku planu symbolem **1WS**, dla którego obowiązują następujące ustalenia:

- 1) przeznaczenie podstawowe: teren wód powierzchniowych – rów melioracyjny.
- 2) przeznaczenie uzupełniające: dystrybucyjna infrastruktura techniczna.

2. Zasady kształtowania zabudowy oraz wskaźniki zagospodarowania terenu:

- 1) dopuszcza się budowę urządzeń wodnych związanych z melioracjami lub ochroną przeciwpowodziową na warunkach określonych przepisach odrębnych;
- 2) dopuszcza się przebudowę lub zarurowanie odcinków rowów melioracyjnych na warunkach określonych przepisach odrębnych.

§ 14. Wyznacza się teren publicznej drogi lokalnej oznaczony na rysunku planu symbolem **1KDL**, w którego granicach obowiązują następujące ustalenia:

1. Przeznaczenie podstawowe: droga publiczna klasy lokalnej.

2. Przeznaczenie uzupełniające:

1) obiekty i urządzenia towarzyszące;

2) urządzenia i sieci infrastruktury technicznej zgodnie z przepisami odrębnymi;

3) zieleń urządzona.

3. Linie rozgraniczające terenu stanowią jednocześnie granice terenów rozmieszczenia inwestycji celu publicznego o znaczeniu lokalnym.

4. Zasady modernizacji, rozbudowy i budowy systemów komunikacji: szerokość w liniach rozgraniczających: od 15 m do 18 m, zgodnie z rysunkiem planu.

Rozdział 4. Przepisy końcowe

§ 15. Wysokość stawki procentowej, na podstawie której ustala się opłatę, o której mowa w art. 36 ust. 4 ustawy z dnia 27 marca 2003 r. o planowaniu i zagospodarowaniu przestrzennym, określa się na 30%.

§ 16. Wykonanie niniejszej uchwały powierza się Wójtowi Gminy Kobierzyce.

§ 17. Uchwała wchodzi w życie po upływie 14 dni od daty ogłoszenia w Dzienniku Urzędowym Województwa Dolnośląskiego.

Przewodniczący Rady Gminy Kobierzyce:
Henryk Łoposzko

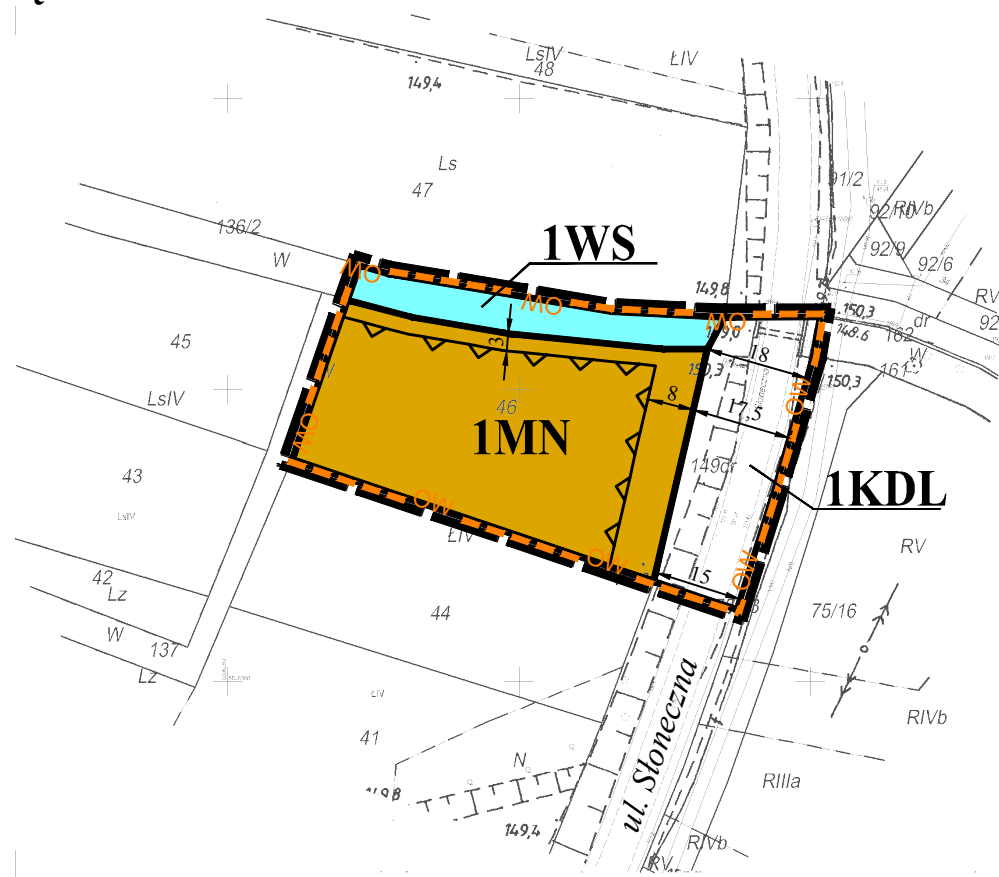

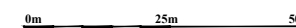
MIEJSCOWY PLAN ZAGOSPODAROWANIA PRZESTRZENNEGO OBSZARU POŁOŻONEGO PRZY UL. SŁONECZNEJ W PÓLNOCNO-ŚRODKOWEJ CZĘŚCI WSI SOLNA

RYSUNEK PLANU

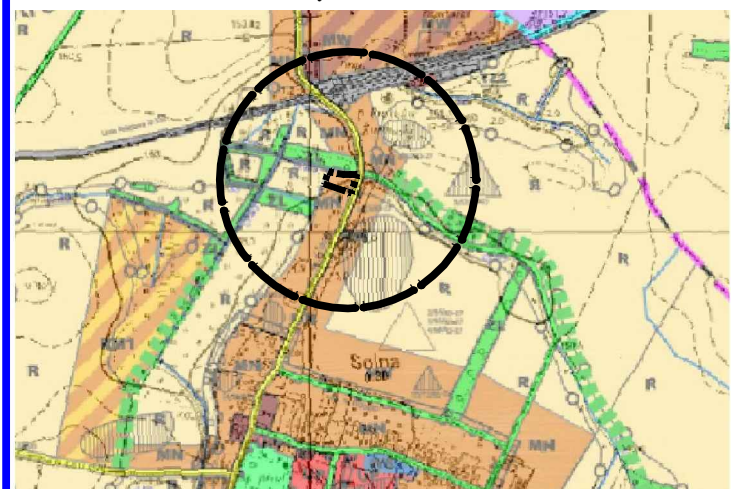


ZAŁĄCZNIK NR 1
DO UCHWAŁY NR XL/773/2022
RADY GMINY KOBIERZYCE
Z DNIA 9 WRZEŚNIA 2022R.

skala 1:1000






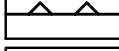



WYRYS ZE ZMIANY STUDIUM UWARUNKOWAŃ I KIERUNKÓW
ZAGOSPODAROWANIA PRZESTRZENNEGO GMINY KOBIERZYCE
DLA TERENU OBJĘTEGO OPRACOWANIEM


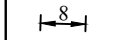


LEGENDA:

OBOWIĄZUJĄCE USTALENIA PLANU

-  GRANICA OBSZARU OBJĘTEGO PLANEM
-  MN TEREN ZABUDOWY MIESZKANIOWEJ JEDNORODZINNEJ
-  WS TEREN POWIERZCHNIOWYCH WÓD ŚRÓDLĄDOWYCH
-  KDL TEREN PUBLICZNEJ DROGI LOKALNEJ
-  LINIE ROZGRANICZAJĄCE TERENY O RÓŻNYM PRZEZNACZENIU LUB RÓŻNYCH ZASADACH ZAGOSPODAROWANIA
-  NIEPRZEKRACZALNE LINIE ZABUDOWY
-  GRANICĄ STREFY OCHRONY KONSERWATORSKIEJ "OW" ZABYTEKÓW ARCHEOLOGICZNYCH

OZNACZENIA INFORMACYJNE

-  ul. Słoneczna NAZWY ULIC
-  WYMIARY W METRACH

UCHWAŁA O PRZYSTĄPIENIU XXIX/557/2021 Z DNIA 21.05.2021R.
POWIERZCHNIA OBSZARU OBJĘTEGO PLANEM WYNOŚI - 0,34 ha

G56

Załącznik nr 2 do uchwały nr XL/773/2022
Rady Gminy Kobierzyce
z dnia 9 września 2022 r.

ROZSTRZYGNĘCIE
o sposobie rozpatrzenia uwag wniesionych do projektu miejscowego planu zagospodarowania
przestrzennego obszaru położonego przy ul. Słonecznej
w północno-środkowej części wsi Solna
podczas wyłożenia do publicznego wglądu

Ze względu na brak uwag wniesionych do projektu planu podczas wyłożenia do publicznego wglądu Rada Gminy Kobierzyce nie dokonuje rozstrzygnięć wynikających z art. 20 ust. 1 ustawy z dnia 27 marca 2003 r. o planowaniu i zagospodarowaniu przestrzennym (Dz. U. z 2022r. poz. 503).

Załącznik nr 3 do uchwały nr XL/773/2022
Rady Gminy Kobierzyce
z dnia 9 września 2022 r.

ROZSTRZYGNĘCIE
o sposobie realizacji, zapisanych w miejscowym planie zagospodarowania przestrzennego obszaru
położonego przy ul. Słonecznej w północno-środkowej części wsi Solna
inwestycji z zakresu infrastruktury technicznej, które należą do zadań własnych gminy oraz zasadach
ich finansowania, zgodnie z przepisami o finansach publicznych

Zgodnie z ustaleniami planu zawartymi w treści uchwały nie przewiduje się realizacji inwestycji z zakresu infrastruktury technicznej należących do zadań własnych gminy.

Załącznik Nr 4 do uchwały Nr XL/773/2022

Rady Gminy Kobierzyce

z dnia 9 września 2022 r.

Zalacznik4.gml