



DZIENNIK URZĘDOWY

WOJEWÓDZTWA DOLNOŚLĄSKIEGO

Wrocław, dnia 3 października 2022 r.

Poz. 4642

UCHWAŁA NR LXXV/380/2022 RADY MIEJSKIEJ W MILICZU

z dnia 22 września 2022 r.

w sprawie zaliczenia dróg do kategorii dróg publicznych gminnych

Na podstawie art. 18 ust. 2 pkt 15 ustawy z dnia 8 marca 1990 r. o samorządzie gminnym (Dz. U. z 2022 r. poz. 559 ze zm.) i art. 7 ust. 2 i 3 ustawy z dnia 21 marca 1985 r. o drogach publicznych (Dz. U. z 2022 r. poz. 1693 ze zm.) Rada Miejska w Miliczu, po zasięgnięciu opinii Zarządu Powiatu Milickiego uchwala się co następuje:

§ 1. 1. Zaliczyć do kategorii dróg publicznych gminnych ul. Polną w miejscowości Sułów, oznaczoną w ewidencji gruntów jako działki o numerach ewidencyjnych: 698 AM 2 obręb Sułów, 686 AM 1 obręb Sułów oraz część działki 212/2 AM 1 obręb Miłosławice. Szczegółowe położenie i przebieg drogi gminnej, oznaczono na mapie stanowiącej załącznik nr 1 do niniejszej uchwały.

2. Zaliczyć do kategorii dróg publicznych gminnych ul. Łąkową w miejscowości Sułów, oznaczoną w ewidencji gruntów jako działki o numerach ewidencyjnych: 532 AM 4 obręb Sułów, 438/1, 437/14, 437/12 AM 5 obręb Sułów oraz część działki 536 AM 5 obręb Sułów. Szczegółowe położenie i przebieg drogi gminnej, oznaczono na mapie stanowiącej załącznik nr 2 do niniejszej uchwały.

3. Zaliczyć do kategorii dróg publicznych gminnych ul. Cyprysową w miejscowości Wszewilki, oznaczoną w ewidencji gruntów jako część działka o numerze ewidencyjnym: 27/6 AM 1 obręb Wszewilki. Szczegółowe położenie i przebieg drogi gminnej, oznaczono na mapie stanowiącej załącznik nr 3 do niniejszej uchwały.

4. Zaliczyć do kategorii dróg publicznych gminnych ul. Jaśminową w miejscowości Wszewilki, oznaczoną w ewidencji gruntów jako działki o numerach ewidencyjnych: 304/7, 20/1, 21/1 AM 1 obręb Wszewilki oraz część działek 16/20, 22/6, 16/22, 24/5 i 16/12 AM 1 obręb Wszewilki. Szczegółowe położenie i przebieg drogi gminnej, oznaczono na mapie stanowiącej załącznik nr 4 do niniejszej uchwały.

5. Zaliczyć do kategorii dróg publicznych gminnych ul. Łąkowa w miejscowości Czatkowice, oznaczoną w ewidencji gruntów jako działki o numerach ewidencyjnych: 423, 489/1 AM 1 obręb Czatkowice. Szczegółowe położenie i przebieg drogi gminnej, oznaczono na mapie stanowiącej załącznik nr 5 do niniejszej uchwały.

6. Zaliczyć do kategorii dróg publicznych gminnych ul. Polną w miejscowości Czatkowice, oznaczoną w ewidencji gruntów jako działka o numerze ewidencyjnym: 514 AM 1 obręb Czatkowice. Szczegółowe położenie i przebieg drogi gminnej, oznaczono na mapie stanowiącej załącznik nr 6 do niniejszej uchwały.

7. Zaliczyć do kategorii dróg publicznych gminnych ul. Leśną w miejscowości Czatkowice, oznaczoną w ewidencji gruntów jako działka o numerze ewidencyjnym: 501/2 AM 1 obręb Czatkowice. Szczegółowe położenie i przebieg drogi gminnej, oznaczono na mapie stanowiącej załącznik nr 7 do niniejszej uchwały.

8. Zaliczyć do kategorii dróg publicznych gminnych ul. Fiołkowa w miejscowości Milicz, oznaczoną w ewidencji gruntów jako działka o numerze ewidencyjnym: 19/10 AM 31 obręb Milicz. Szczegółowe położenie i przebieg drogi gminnej, oznaczono na mapie stanowiącej załącznik nr 8 do niniejszej uchwały.

9. Zaliczyć do kategorii dróg publicznych gminnych o relacji Milicz – przez Kaszowo pod Miliczem – Kaszowo i przebiegu po działkach ewidencyjnych gruntów oznaczonych: 242/4 i część działki 243/2 AM 2 obręb Kaszowo. Szczegółowe położenie i przebieg drogi gminnej, oznaczono na mapie stanowiącej załącznik nr 9 do niniejszej uchwały.

10. Zaliczyć do kategorii dróg publicznych gminnych następującą drogę w miejscowości Bartniki, oznaczoną w ewidencji gruntów jako działki o numerach ewidencyjnych: 242/2 oraz część działki 253 AM 1 obręb Bartniki. Szczegółowe położenie i przebieg drogi gminnej, oznaczono na mapie stanowiącej załącznik nr 10 do niniejszej uchwały.

11. Zaliczyć do kategorii dróg publicznych gminnych następującą drogę w miejscowości Miłochowice, oznaczoną w ewidencji gruntów jako działki o numerach ewidencyjnych: 107/24, 100/1, 107/25 oraz część działek 107/27, 106, 102/7 AM 1 obręb Miłochowice. Szczegółowe położenie i przebieg drogi gminnej, oznaczono na mapie stanowiącej załącznik nr 11 do niniejszej uchwały.

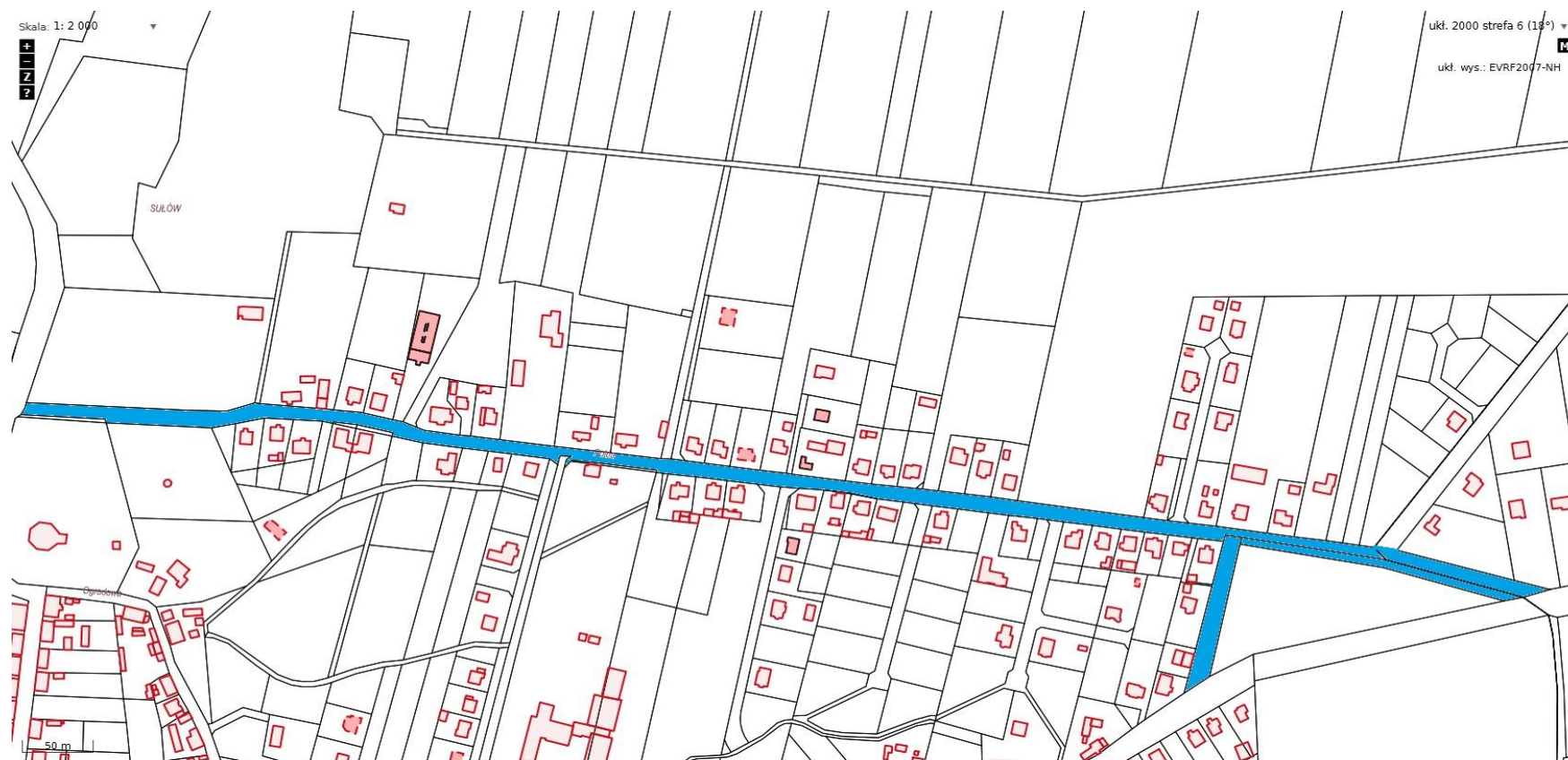
12. Zaliczyć do kategorii dróg publicznych gminnych ul. bulwar św. Jana Pawła II w miejscowości Milicz, oznaczoną w ewidencji gruntów jako działki o numerze ewidencyjnym: 78, 77/5, 76/1, 75/6, 74/1 AM 6 obręb Milicz, 67/3, 69/1, 69/4 AM 30 obręb Milicz oraz część działki 68 AM 30 obręb Milicz. Szczegółowe położenie i przebieg drogi gminnej, oznaczono na mapie stanowiącej załącznik nr 12 do niniejszej uchwały.

§ 2. Wykonanie uchwały powierza się Burmistrzowi Gminy Milicz.

§ 3. Uchwała wchodzi w życie po upływie 14 dni od dnia ogłoszenia w Dzienniku Urzędowym Województwa Dolnośląskiego.

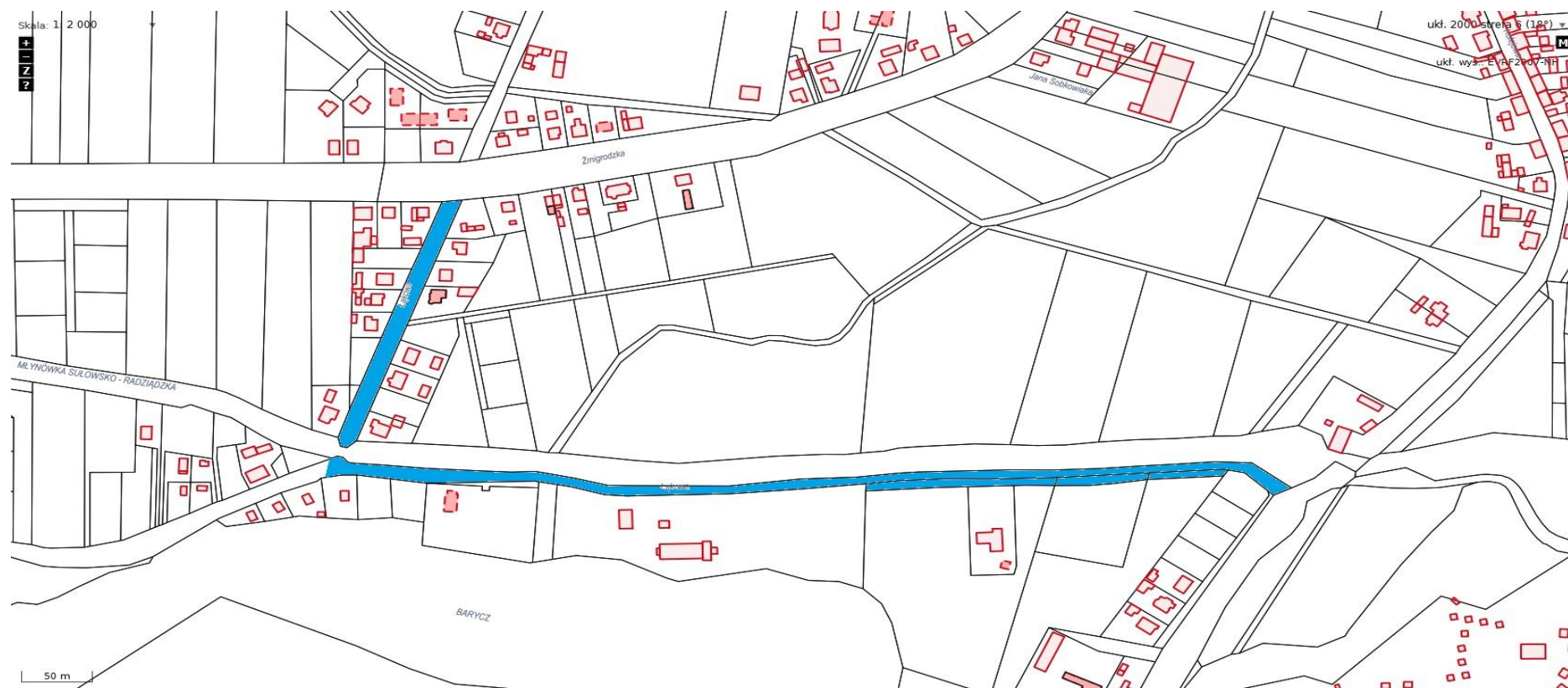
Przewodniczący Rady Miejskiej w Miliczu:
Edmund Bienkiewicz

Załącznik nr 1
do uchwały nr LXXV/380/2022
Rady Miejskiej w Miliczu
z dnia 22.09.22 r.



Położenie i przebieg drogi

Załącznik nr 2
do uchwały nr LXXV/380/2022
Rady Miejskiej w Miliczu
z dnia 22.09.22 r.



Położenie i przebieg drogi

Załącznik nr 3
do uchwały nr LXXV/380/2022
Rady Miejskiej w Miliczu
z dnia 22.09.22 r.



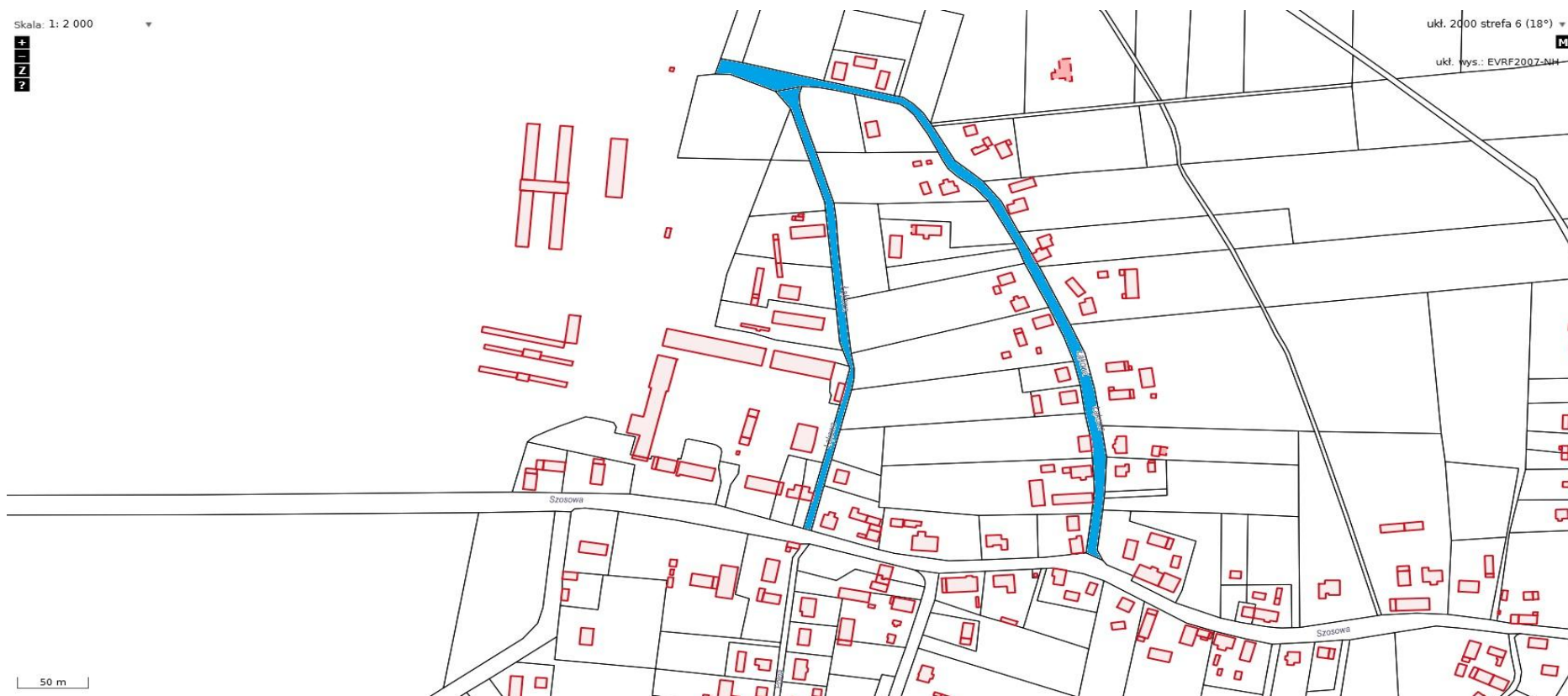
Położenie i przebieg drogi

Załącznik nr 4
do uchwały nr LXXV/380/2022
Rady Miejskiej w Miliczu
z dnia 22.09.22 r.



Położenie i przebieg drogi

Załącznik nr 5
do uchwały nr LXXV/380/2022
Rady Miejskiej w Miliczu
z dnia 22.09.22 r.



Położenie i przebieg drogi

Załącznik nr 6
do uchwały nr LXXV/380/2022
Rady Miejskiej w Miliczu
z dnia 22.09.2022 r.



Położenie i przebieg drogi

Załącznik nr 7
do uchwały nr LXXV/380/2022
Rady Miejskiej w Miliczu
z dnia 22.09.22 r.



Położenie i przebieg drogi

Załącznik nr 8
do uchwały nr LXXV/380/2022
Rady Miejskiej w Miliczu
z dnia 22.09.2022 r.



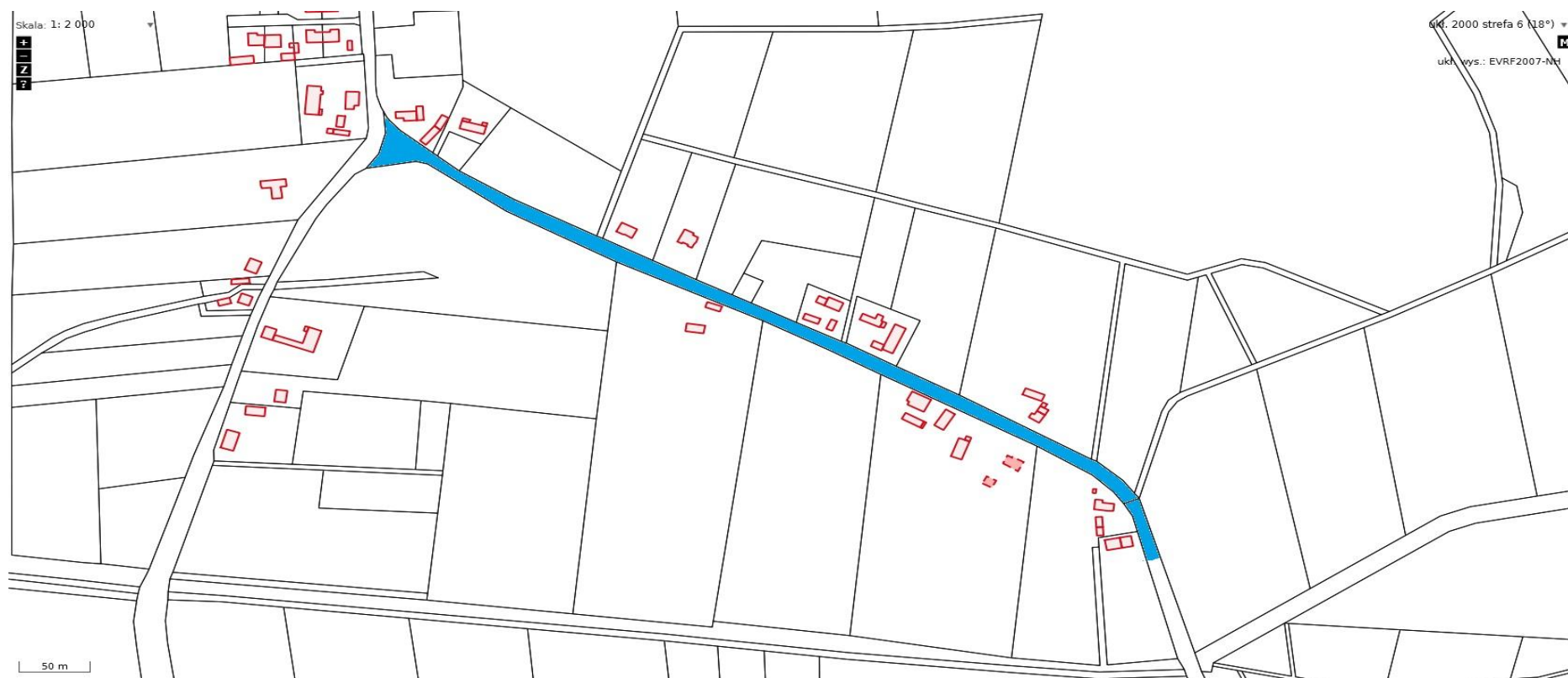
Położenie i przebieg drogi

Załącznik nr 9
do uchwały nr LXXV/380/2022
Rady Miejskiej w Miliczu
z dnia 22.09.2022r.



Położenie i przebieg drogi

Załącznik nr 10
do uchwały nr LXXV/380/2022
Rady Miejskiej w Miliczu
z dnia 22.09.2022 r.



Położenie i przebieg drogi

Załącznik nr 11
do uchwały nr LXXV/380/2022
Rady Miejskiej w Miliczu
z dnia 22.09.2022 r.



Położenie i przebieg drogi

