



# DZIENNIK URZĘDOWY

## WOJEWÓDZTWA DOLNOŚLĄSKIEGO

---

Wrocław, dnia 6 października 2022 r.

Poz. 4757

### ROZPORZĄDZENIE NR 21 WOJEWODY DOLNOŚLĄSKIEGO

z dnia 5 października 2022 r.

#### w sprawie ustanowienia strefy ochronnej ujęcia wód podziemnych „Jaroszkówka”

Na podstawie art. 135 ust. 1 pkt 2 oraz 135 ust. 3 ustawy z dnia 20 lipca 2017 r. Prawo wodne (Dz. U. z 2021 r. poz. 2233 z późn. zm.<sup>1)</sup>) oraz art. 59 ust. 1 ustawy z dnia 23 stycznia 2009 r. o wojewodzie i administracji rządowej w województwie (Dz. U. z 2022 r. poz. 135 i 655), zarządza się co następuje:

**§ 1. 1.** Ustanawia się strefę ochronną ujęcia wód podziemnych „Jaroszkówka” w rejonie miejscowości Jaroszkówka, gmina Chojnów, powiat legnicki, województwo dolnośląskie.

2. Strefa ochronna ujęcia składa się z:

- 1) terenu ochrony bezpośredniej;
- 2) terenu ochrony pośredniej.

**§ 2. 1.** Teren ochrony bezpośredniej obejmujący obszar wokół trzech studni o łącznej powierzchni 1802,92 m<sup>2</sup> składa się z:

- 1) obszaru wokół studni nr 2Rz o powierzchni 661,45 m<sup>2</sup>, stanowiącego część terenu działki o numerze ewidencyjnym 571/2 obręb Biała;
- 2) obszaru wokół studni nr 5Rz o powierzchni 514,68 m<sup>2</sup>, stanowiącego część terenu działki o numerze ewidencyjnym 922/11 obręb Goliszów;
- 3) obszaru wokół studni nr 6Rz o powierzchni 626,79 m<sup>2</sup>, stanowiącego część terenu działki o numerze ewidencyjnym 922/3 obręb Goliszów.

2. Na terenie ochrony pośredniej stosuje się zakazy, nakazy i obowiązki określone w art. 127-129 ustawy Prawo wodne.

3. Granice terenu ochrony pośredniej określają załącznik nr 1 i 3 do rozporządzenia.

**§ 3. 1.** Teren ochrony pośredniej obejmuje obszar o powierzchni 109,67 ha.

2. Na terenie ochrony pośredniej zakazuje się:

- 1) wprowadzania ścieków do wód lub do ziemi;
- 2) rolniczego wykorzystania ścieków;
- 3) stosowania nawozów oraz środków ochrony roślin, które według zezwolenia na wprowadzanie środków ochrony roślin do obrotu klasyfikowane są jako niebezpieczne dla środowiska;

---

<sup>1)</sup> zmiany wymienionej ustawy zostały ogłoszone w Dz.U. z 2021 r. poz. 1641 i 2368 oraz z 2022 r. poz. 88, 258, 855, 1079 i 1549.

- 4) wydobywania kopalin;
- 5) wykonywania odwodnień budowlanych lub górniczych;
- 6) składowania opakowań po nawozach i środkach ochrony roślin.

3. Opis przebiegu granicy terenu ochrony pośredniej wraz ze współrzędnymi punktów jej załamania w układzie współrzędnych geodezyjnych w układzie odniesienia PL-ETRF2000 określa załącznik nr 2 do rozporządzenia.

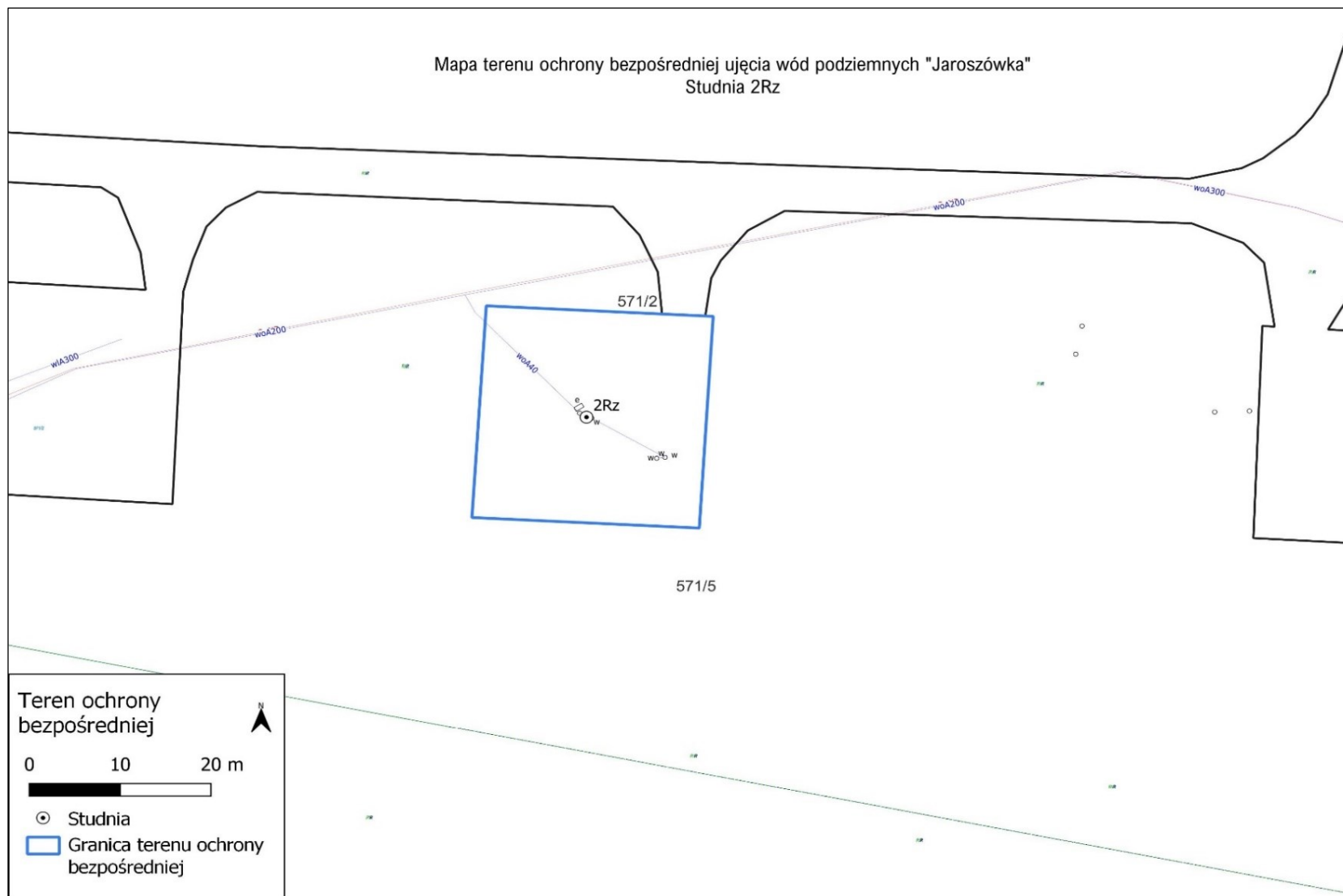
4. Granice terenu ochrony pośredniej oraz lokalizacje tablic informacyjnych określa załącznik nr 3 do rozporządzenia.

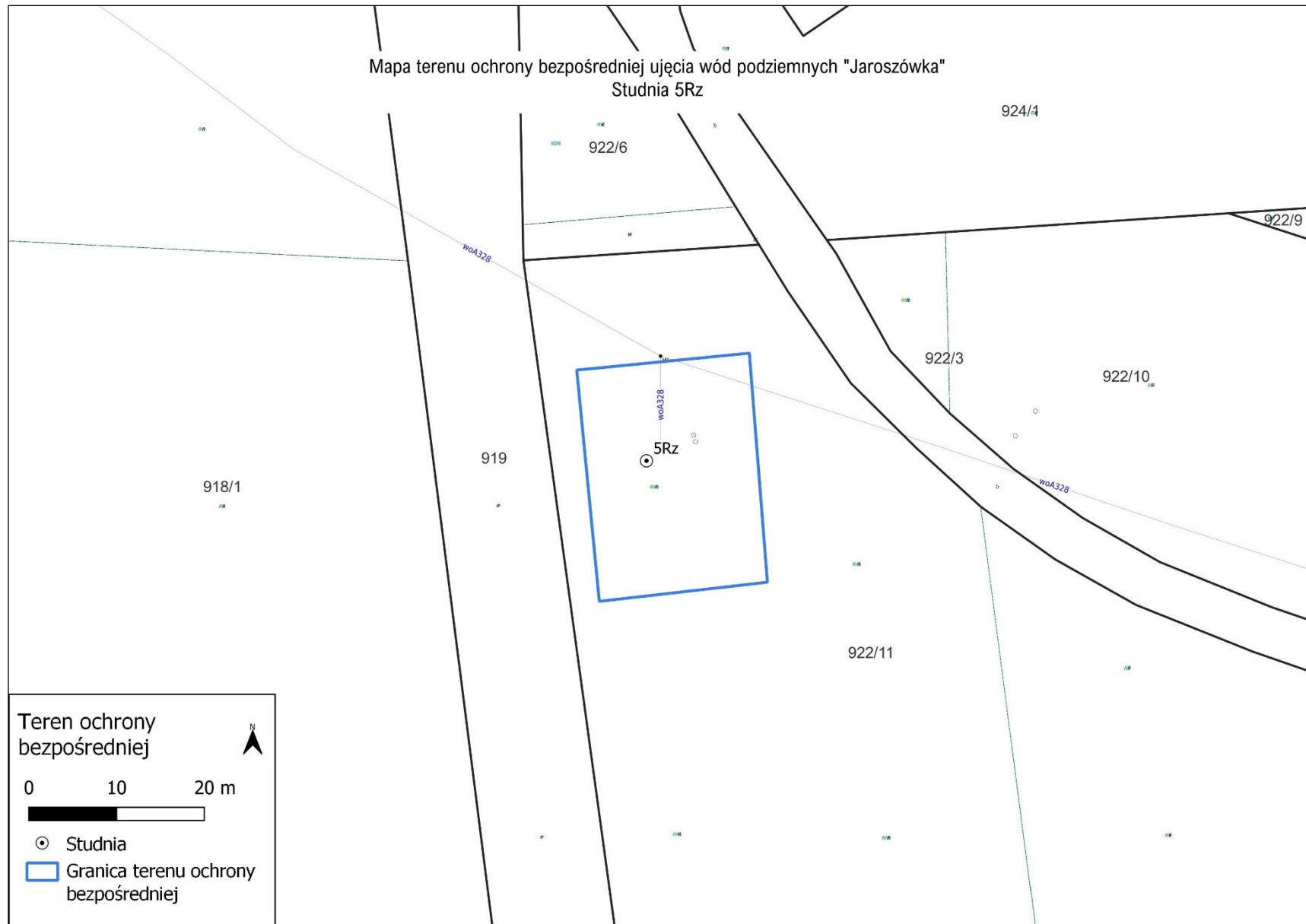
§ 4. 1. Z dniem wejścia w życie niniejszego rozporządzenia, strefa ochronna obejmująca wyłącznie teren ochrony bezpośredniej, ustanowiona decyzją Starosty Legnickiego z dnia 14 sierpnia 2014 r. znak AS.6341.37.1.2014 zostaje zniesiona.

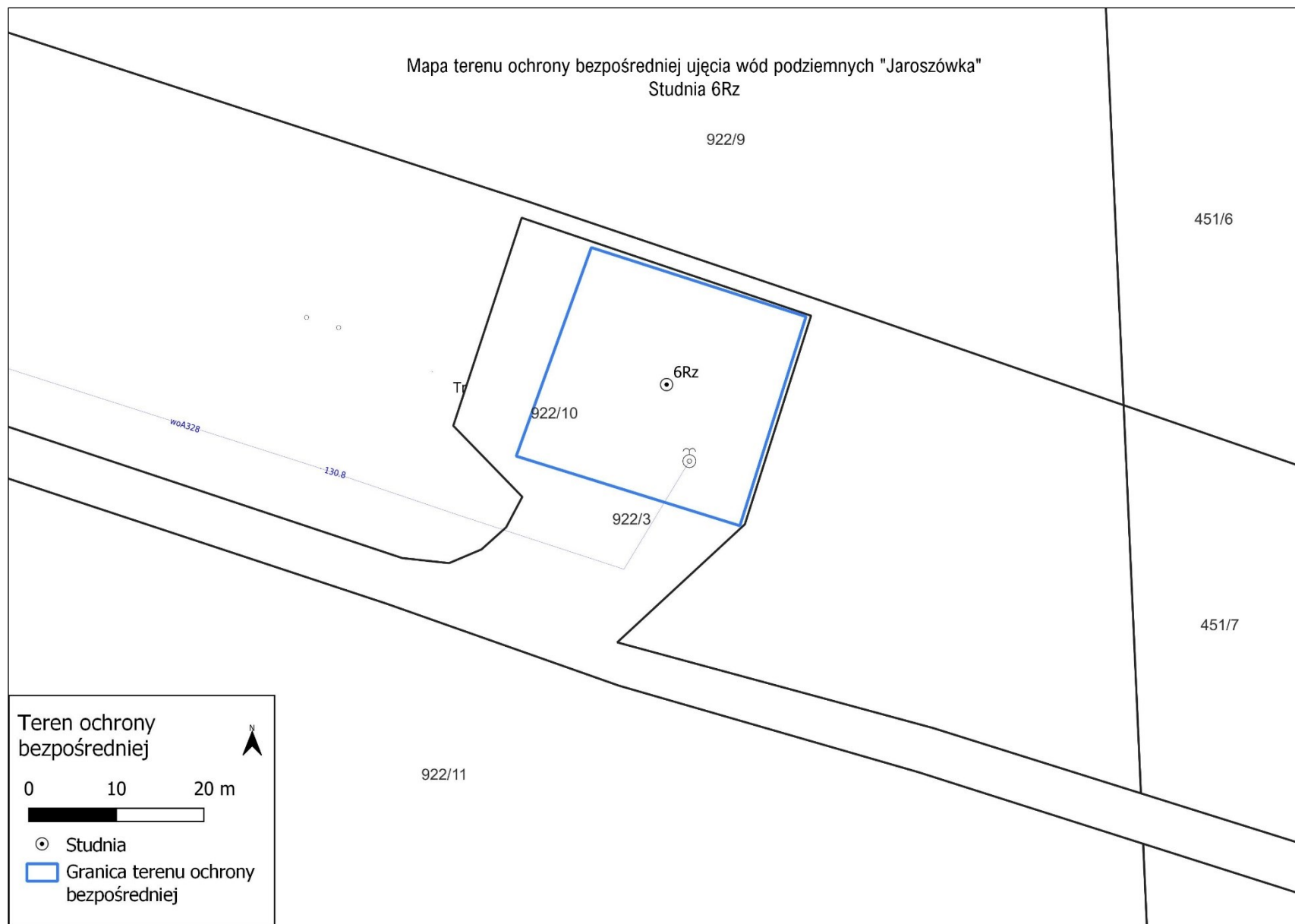
§ 5. Rozporządzenie wchodzi w życie po upływie 14 dni od dnia ogłoszenia.

Z up. Wojewody Dolnośląskiego Wicewojewoda Dolnośląski:  
**Jarosław Kresa**

Załącznik Nr 1 do rozporządzenia Nr 21  
Wojewody Dolnośląskiego  
z dnia 5 października 2022 r.







### Opis przebiegu granicy terenu ochrony pośredniej ujęcia wody „Jaroszkówka”.

Opis przebiegu granicy strefy ochronnej obejmującej teren ochrony pośredniej, rozpoczyna się od północno-zachodniego naroża w punkcie numer 1 położonym przy drodze krajowej nr 335. Granica od punktu numer 1 biegnie w kierunku wschodnim linią prostą, przecinającą obszar działki numer 400/3 do punktu numer 2, położonego na południowej krawędzi skarpy rowu, obejmującego działkę numer 1007. Dalej przebiega ona wzdłuż rowu linią łamaną przez punkty o numerach od 3 do 14 w kierunku wschodnim i południowo-wschodnim pomiędzy działkami 400/3 i 1007 a następnie dochodzi do punktu 15 położonego w północno-zachodnim rogu działki numer 337/1. Dalej skręca na południe i biegnie linią łamaną wzdłuż punktów od 15 do 22 pomiędzy działkami numer 337/1 i 400/3 a następnie wzdłuż rowu i punktów od numeru 22 do 29. W punkcie 29 skręca w kierunku południowo-zachodnim i zachodnim wzdłuż południowej granicy działki numer 408/1 i biegnie linią łamaną przez punkty od 30 do 48 do drogi polnej obejmującej działkę numer 449/1. Następnie skręca na południe wzdłuż drogi polnej przez punkty o numerach od 48 do 51 zgodnie z granicą pomiędzy działkami 479/4 i 449/1. W punkcie 51 skręca na zachód wzdłuż południowej granicy działki nr 479/4 do punktu nr 52. Dalej biegnie na północ, linią łamaną przez punkty 53 i 54 do punktu numer 55, pomiędzy działkami 479/4 oraz 920/3 i 921. W punkcie numer 55 skręca na zachód i pomiędzy działkami 921 i 922/8 dochodzi do drogi polnej w punkcie numer 56. Następnie skręca na północ wzdłuż wschodniej granicy działki 919, obejmującej drogę polną, przez punkty o numerach od 56 do 58, gdzie skręca na północny-zachód przez drogę polną położoną na działce 919 i dalej biegnie linią prostą przez działkę 918/1 do drogi wojewódzkiej w punkcie numer 59. Następnie biegnie wzdłuż wschodniej granicy działki 851 obejmującej drogę krajową, przez punkty o numerach od 59 do 66 do punktu początkowego numer 1.

Granice terenu ochrony pośredniej opisano na podstawie mapy ewidencji gruntów według stanu na maj 2022 r. Współrzędne załamania przebiegu granicy terenu ochrony pośredniej przedstawia złączona tabela współrzędnych geodezyjnych punktów załamania granicy terenu ochrony pośredniej w układzie współrzędnych geodezyjnych w układzie odniesienia PL-ETRF2000.

Tabela. Współrzędne punktów załamania przebiegu granicy terenu ochrony pośredniej w układzie współrzędnych geodezyjnych w układzie odniesienia PL-ETRF2000.

Lp.	X	Y
1	5685935.40	5568343.83
2	5685866.37	5568579.21
3	5685855.98	5568591.15
4	5685824.09	5568660.19
5	5685807.01	5568719.31
6	5685741.20	5568820.71
7	5685716.36	5568846.39
8	5685703.10	5568863.71

Lp.	X	Y
9	5685686.61	5568924.32
10	5685659.78	5569086.93
11	5685643.03	5569192.51
12	5685632.53	5569281.12
13	5685633.54	5569310.80
14	5685624.86	5569390.32
15	5685615.32	5569437.21
16	5685563.25	5569403.70

Lp.	X	Y
17	5685547.91	5569401.48
18	5685528.73	5569405.02
19	5685488.67	5569415.68
20	5685459.46	5569414.11
21	5685437.87	5569439.10
22	5685408.07	5569485.23
23	5685377.02	5569510.67
24	5685351.70	5569524.52
25	5685304.24	5569541.98
26	5685268.72	5569537.77
27	5685171.84	5569539.58
28	5685105.05	5569545.11
29	5685091.44	5569546.37
30	5685027.93	5569515.99
31	5685008.13	5569493.52
32	5685004.67	5569489.60
33	5684975.45	5569456.44
34	5684966.36	5569438.48
35	5684963.75	5569423.80
36	5684952.36	5569359.84
37	5684951.63	5569355.72
38	5684952.05	5569351.95
39	5684957.68	5569301.42
40	5684954.36	5569272.02
41	5684951.46	5569246.34

Lp.	X	Y
42	5684950.82	5569240.67
43	5684939.19	5569215.26
44	5684937.70	5569212.00
45	5684897.73	5569171.03
46	5684890.87	5569147.41
47	5684883.40	5569107.94
48	5684881.86	5569099.82
49	5684796.51	5569113.04
50	5684683.75	5569127.52
51	5684617.46	5569135.52
52	5684563.56	5568798.12
53	5684739.22	5568773.76
54	5684938.20	5568724.45
55	5684943.64	5568723.60
56	5684895.85	5568447.17
57	5685033.17	5568419.95
58	5685199.63	5568385.61
59	5685542.61	5568113.13
60	5685633.32	5568185.60
61	5685690.26	5568229.74
62	5685749.52	5568267.99
63	5685755.03	5568271.55
64	5685760.10	5568273.89
65	5685853.34	5568316.96
66	5685927.75	5568341.32

Załącznik Nr 3 do rozporządzenia Nr 21

Wojewody Dolnośląskiego

z dnia 5 października 2022 r.

