



DZIENNIK URZĘDOWY

WOJEWÓDZTWA DOLNOŚLĄSKIEGO

Wrocław, dnia 23 listopada 2022 r.

Poz. 5656

UCHWAŁA NR XLIV/361/2022 RADY MIEJSKIEJ W ŻAROWIE

z dnia 6 października 2022 r.

w sprawie miejscowego planu zagospodarowania przestrzennego dla obszaru położonego przy ul. Zamkowej w Żarowie

Na podstawie art. 18 ust. 2 pkt 5 ustawy z dnia 8 marca 1990 r. o samorządzie gminnym (Dz. U. z 2022 r., poz. 559 ze zm.), art. 20 ust. 1 i art. 27 ustawy z dnia 27 marca 2003 r. o planowaniu i zagospodarowaniu przestrzennym (Dz. U. z 2022 r., poz. 503 ze zm.), w związku z uchwałą nr XXXVII/295/2021 Rady Miejskiej w Żarowie z dnia 30 grudnia 2021 r. o przystąpieniu do sporządzenia miejscowego planu zagospodarowania przestrzennego dla obszaru położonego przy ul. Zamkowej w Żarowie, po stwierdzeniu, że plan nie narusza ustaleń studium uwarunkowań i kierunków zagospodarowania przestrzennego gminy Żarów, zatwierdzonego uchwałą XXIV/183/2020 Rady Miejskiej w Żarowie z dnia 19 listopada 2020 r., uchwała się co następuje:

Rozdział 1. **Przepisy ogólne**

§ 1. 1. Uchwała się miejscowy plan zagospodarowania przestrzennego dla obszaru położonego przy ul. Zamkowej w Żarowie.

2. Granice obszaru objętego planem, o którym mowa w ust. 1, wyznaczone są na rysunku planu.

3. Załącznikami do niniejszej uchwały są:

- 1) rysunek planu w skali 1:1000 – załącznik nr 1 – stanowiący integralną część planu;
- 2) rozstrzygnięcie o sposobie rozpatrzenia uwag do planu – załącznik nr 2;
- 3) rozstrzygnięcie o sposobie realizacji inwestycji z zakresu infrastruktury technicznej oraz zasadach ich finansowania – załącznik nr 3;
- 4) dane przestrzenne – załącznik nr 4.

§ 2. Ilekroć w uchwale i na rysunku planu jest mowa o:

- 1) **maksymalnej wysokości zabudowy** – należy przez to rozumieć wysokość mierzoną od średniej rzędnej nieprzekształconego terenu w miejscu usytuowania budynku lub wiaty do najwyższej położonej kalenicy/krawędzi dachu, a w przypadku innych obiektów budowlanych ich pełną wysokość mierzoną od średniej rzędnej nieprzekształconego terenu w miejscu usytuowania tego obiektu do najwyższego punktu;
- 2) **nieprzekraczalnej linii zabudowy** – należy przez to rozumieć linię wyznaczoną na rysunku planu, która nie może być przekroczona przy usytuowaniu zewnętrznej ściany głównej bryły budynku, dopuszcza się wysunięcia maksymalnie o 1,5 m dla schodów zewnętrznych, ramp, pochylni i zadaszeń nad wejściami;
- 3) **planie** – należy przez to rozumieć niniejszy miejscowy plan zagospodarowania przestrzennego;
- 4) **powierzchni zabudowy** – należy przez to rozumieć powierzchnię liczoną po obrysie zewnętrznym ścian parteru budynku, bez uwzględnienia obrysów schodów zewnętrznych, ramp, pochylni i zadaszeń nad wejściami;

- 5) **wskaźniku zabudowy** – należy przez to rozumieć określoną w procentach wartość, stanowiącą stosunek powierzchni zabudowy wszystkich budynków zlokalizowanych na działce budowlanej do powierzchni tej działki;
- 6) **przeznaczeniu podstawowym terenu** – należy przez to rozumieć przeznaczenie, które w ramach realizacji planu będzie dominującą formą wykorzystania terenu, zajmującą więcej niż 60 % powierzchni działki budowlanej;
- 7) **przeznaczeniu uzupełniającym** – należy przez to rozumieć przeznaczenie inne niż podstawowe, dopuszczone do lokalizacji na danym terenie, traktowane jako uzupełnienie przeznaczenia podstawowego;
- 8) **terenie** – należy przez to rozumieć obszar o określonym rodzaju przeznaczenia i zasadach zagospodarowania, wyznaczony na rysunku planu liniami rozgraniczającymi, posiadający symbol literowy;
- 9) **terenie usług** – należy przez to rozumieć teren przeznaczony pod działalność usługową z wykluczeniem: stacji paliw, myjni samochodowych, działalności związanej z logistyką, handlem hurtowym, usług pogrzebowych i działalności pokrewnej;
- 10) **infrastrukturze technicznej** – należy przez to rozumieć obiekty, sieci, przyłącza i urządzenia związane z uzbrojeniem terenu i/lub działki;
- 11) **zieleni urządzonej** – należy przez to rozumieć tereny przeznaczone pod lokalizację różnych form zieleni ukształtowanej, jako zielen parkowa, skwery, zielen izolacyjna.

Rozdział 2.

Przeznaczenie terenów oraz linie rozgraniczające tereny o różnym przeznaczeniu lub różnych zasadach zagospodarowania

§ 3. 1. Ustala się podstawowe przeznaczenie dla terenów wyznaczonych na rysunku planu liniami rozgraniczającymi i oznaczonych symbolami:

- 1) **IU** – teren usług, dla którego dopuszcza się jako uzupełniające przeznaczenie terenu zielen urządzoną;
- 2) **IKR** – teren komunikacji drogowej wewnętrznej.

2. W ramach realizacji zabudowy i zagospodarowania terenu zgodnie z ustalonym przeznaczeniem dopuszcza się budowę obiektów towarzyszących takich jak parkingi, budynki gospodarcze, dojścia, dojazdy.

3. Na obszarze objętym planem, dopuszcza się realizację infrastruktury technicznej, pod warunkiem, że nie ograniczy to możliwości wykorzystania terenu w sposób określony planem.

Rozdział 3.

Zasady ochrony i kształtowania ładu przestrzennego

§ 4. 1. Ustala się następujące wymagania dotyczące ochrony i kształtowania ładu przestrzennego:

- 1) nakaz sytuowania obiektów budowlanych na działce zgodnie z ustalonymi w planie liniami zabudowy oraz z przepisami techniczno – budowlanymi;
- 2) nakaz stosowania jednego koloru i rodzaju pokrycia dachowego w granicach działki budowlanej;
- 3) nakaz stosowania na elewacji kolorów o niskiej intensywności;
- 4) zakaz stosowania na elewacjach okładzin z blachy trapezowej i fałdowej oraz okładzin typu „siding” z materiałów inny niż drewno.

2. Ustala się zasady remontu, rozbudowy i przebudowy istniejących budynków:

- 1) nakaz zachowania spójności całości budynku po remoncie, rozbudowie lub przebudowie w zakresie formy, wysokości, podziału elewacji, detalu architektonicznego;
- 2) obowiązują zasady określone w ust. 1 oraz w rozdziale 5 i 7;
- 3) geometria dachu powinna nawiązywać do geometrii dachu budynku istniejącego z tolerancją spadku połąci do 10 %;
- 4) dopuszcza się zachowanie wysokości istniejącego budynku, w dniu uchwalania planu, nawet gdy przekracza ona wielkości wskazane w ustaleniach rozdziału 7.

Rozdział 4.

Zasady ochrony środowiska, przyrody i krajobrazu oraz zasady kształtowania krajobrazu

§ 5. 1. Ustala się zakaz lokalizacji przedsięwzięć mogących zawsze znacząco oddziaływać na środowisko oraz mogących potencjalnie znacząco oddziaływać na środowisko.

2. Ustala się wymóg zachowania wartości dopuszczalnych poziomów hałasu w środowisku, w przypadku lokalizacji usług o funkcji objętej ochroną akustyczną w myśl przepisów odrębnych – zgodnie z tymi przepisami; w przypadku lokalizacji pozostałych funkcji usługowych teren nie podlega ochronie akustycznej.

3. Ustala się nakaz ochrony istniejącej zieleni o walorach kompozycyjnych, stanowiącej charakterystyczne elementy krajobrazu kulturowego.

4. Ustala się następujące zasady gospodarowania odpadami:

- 1) na obszarze objętym planem dopuszcza się magazynowanie odpadów jedynie przez ich wytwórcę, stosownie do przepisów odrębnych;
- 2) lokalizację miejsc magazynowania ww. odpadów należy określać w oparciu o przepisy odrębne.

5. Na obszarze objętym planem nie ustala się zasad kształtowania krajobrazu.

Rozdział 5.

Zasady ochrony dziedzictwa kulturowego i zabytków, w tym krajobrazów kulturowych, oraz dóbr kultury współczesnej

§ 6. 1. Terenu objęte planem położone są w zasięgu obszaru historycznego układu ruralistycznego miasta Żarów ujętego w wojewódzkiej ewidencji zabytków, w granicach którego ustala się:

- 1) nakaz kształtowania zabudowy z dostosowaniem do charakteru istniejącej zabudowy, w zakresie wysokości, gabarytów, zewnętrznych materiałów wykończeniowych, formy dachów, pokrycia dachu, kolorystyki elewacji;
- 2) nakaz kształtowania zabudowy zgodnie z ustaleniami rozdziału 3 i 7;
- 3) zakaz stosowania na elewacjach barw podstawowych i odblaskowych;
- 4) zakaz lokalizacji obiektów masztowych.

2. W terenie IU zlokalizowany jest obiekt ujęty w ewidencji zabytków, dla którego ustala się:

- 1) ochronę z mocy planu;
- 2) w przypadku rozbudowy, przebudowy i remontów obowiązuje:
 - a) nakaz zachowania historycznej formy zabudowy w zakresie bryły, geometrii i rodzaju pokrycia dachu oraz tektoniki elewacji,
 - b) nakaz odtworzenia zewnętrznej stolarki drzwiowej i okiennej w zakresie wielkości, pierwotnego podziału skrzydła okiennego i skrzydła drzwiowego,
 - c) nakaz zachowania historycznych detali na elewacjach budynków: boni, opasek okiennych i drzwiowych, gzymsów, nadproży, zdobień, okuć, itp.,
 - d) nakaz zachowania jednolitego pokrycia dachu w zakresie rodzaju i koloru dla całego obiektu,
 - e) zakaz przebudowy zmieniającej kształt i detal dachu,
 - f) zakaz zewnętrznego docieplania budynku zmieniającego charakter istniejących elewacji, w tym: zmiany proporcji otworów okiennych i drzwiowych, gzymsów, nadproży, elementów dekoracyjnych.

3. Na obszarze planu odkryte w trakcie prowadzenia prac ziemnych przedmioty, co do których istnieje przypuszczenie, iż są zabytkami, objęte są ochroną wynikającą z przepisów odrębnych.

§ 7. W granicach obszaru objętego planem nie występują obiekty zaliczane do dóbr kultury współczesnej podlegające ochronie.

Rozdział 6.

Wymagania wynikające z potrzeb kształtowania przestrzeni publicznych

§ 8. Na obszarze objętym ustaleniami planu nie występują obszary przestrzeni publicznych, wymagające ich kształtowania.

Rozdział 7.

Zasady kształtowania zabudowy oraz wskaźniki zagospodarowania terenu, maksymalna i minimalna intensywność zabudowy, minimalny udział procentowy powierzchni biologicznie czynnej, maksymalna wysokość zabudowy oraz linie zabudowy i gabaryty obiektów

§ 9. 1. Dla terenu oznaczonego na rysunku planu symbolem 1U ustala się:

- 1) nieprzekraczalną linię zabudowy zgodnie z rysunkiem planu w odległości:
 - a) od 8,5 m od ul. Zamkowej,
 - b) od 9,8 m do 23,6 m od terenu oznaczanego na rysunku planu symbolem 1KR;
- 2) zakaz budowy nowych budynków, z uwzględnieniem ustaleń § 3 ust. 2;
- 3) maksymalny wskaźnik zabudowy – 30% powierzchni działki budowlanej;
- 4) maksymalną i minimalną intensywność zabudowy jako wskaźnik powierzchni całkowitej zabudowy w odniesieniu do powierzchni działki budowlanej:
 - a) minimalna – 0,5,
 - b) maksymalna – 0,8;
- 5) minimalny udział procentowy powierzchni biologicznie czynnej w odniesieniu do powierzchni działki budowlanej – 50%;
- 6) maksymalną wysokość zabudowy do 12 m;
- 7) dach płaski.

Rozdział 8.

Granice i sposoby zagospodarowania terenów lub obiektów podlegających ochronie, ustalonych na podstawie odrębnych przepisów, w tym terenów górniczych, a także obszarów szczególnego zagrożenia powodzią oraz obszarów osuwania się mas ziemnych, krajobrazów priorytetowych określonych w audycie krajobrazowym oraz w planach zagospodarowania przestrzennego województwa

§ 10. 1. Na obszarze objętym planem nie występują tereny górnicze, obszary szczególnego zagrożenia powodzią, zagrożone osuwaniem się mas ziemnych oraz krajobraz priorytetowy.

2. Na obszarze objętym planem nie występują tereny zamknięte.

Rozdział 9.

Szczegółowe zasady i warunki scalania i podziału nieruchomości

§ 11. 1. Nie ustala się granic obszarów wymagających scaleń i podziałów nieruchomości.

2. Ustala się następujące zasady i warunki scalania i podziału nieruchomości:

- 1) minimalny front nowo wydzielanej działki przylegającej do drogi - 30 m;
- 2) minimalna powierzchnia nowo wydzielanej działki 2000 m²;
- 3) kąt położenia granic działek w stosunku do pasa drogowego do którego przylega front działki 70° - 110°;
- 4) powyższe ustalenia nie odnoszą się do działek wydzielanych pod infrastrukturę techniczną i drogi.

Rozdział 10.

Szczegółne warunki zagospodarowania terenów oraz ograniczenia w ich użytkowaniu, w tym zakaz zabudowy

§ 12. Na obszarze objętym ustaleniami planu nie ustala się szczególnych warunków zagospodarowania terenów oraz ograniczeń w ich użytkowaniu, w tym zakazu zabudowy.

Rozdział 11.

Zasady modernizacji, rozbudowy i budowy infrastruktury oraz systemów komunikacji wraz z minimalną liczbą miejsc do parkowania w tym miejsc przeznaczonych na parkowanie pojazdów zaopatrzonych w kartę parkingową i sposób ich realizacji

§ 13. 1. Obsługę komunikacyjną obszaru objętego planem ustala się istniejącymi drogami położonymi poza granicami planu.

2. Ustala się następujące zasady realizacji miejsc parkingowych.

- 1) minimalna liczba miejsc parkingowych na działce budowlanej - 1 miejsca postojowe na 100 m² powierzchni użytkowej;
- 2) dopuszcza się bilansowanie potrzeb parkingowych poza działką budowlaną na parkingach ogólnodostępnych oraz w drogach publicznych;
- 3) minimalna ilość miejsc parkingowych przeznaczonych na parkowanie pojazdów zaopatrzonych w kartę parkingową:
 - a) 1 miejsce parkingowe przy liczbie miejsc na parkingu od 5 do 20,
 - b) 2 miejsca parkingowe przy liczbie miejsc na parkingu od 21 do 60,
 - c) 4% przy liczbie miejsc na parkingu powyżej 60.

§ 14. 1. Ustala się następujące zasady modernizacji, rozbudowy i budowy infrastruktury technicznej:

- 1) budowa nowych sieci infrastruktury technicznej jako podziemnych, wzdłuż linii rozgraniczających teren lub wzdłuż granic działek, o ile z istniejących uwarunkowań nie wynikają inne wymagania;
- 2) dopuszcza się budowę nowych dystrybucyjnych sieci wraz z niezbędnymi urządzeniami technicznymi związanymi z uzbrojeniem terenu na całym obszarze opracowania planu;
- 3) dopuszcza się wymianę, rozbudowę i przebudowę wszystkich istniejących sieci dystrybucyjnych oraz urządzeń uzbrojenia terenu;
- 4) w zakresie gospodarowania **wodami opadowymi i roztopowymi** ustala się odprowadzanie do kanalizacji deszczowej, z dopuszczeniem stosowania rozwiązań polegających na zagospodarowaniu wód w miejscu opadu, w szczególności poprzez gospodarcze wykorzystanie, odparowanie, rozsączenie do gruntu lub retencjonowanie na działce budowlanej wraz ze spowolnieniem ich odpływu do odbiornika;
- 5) w zakresie **zaopatrzenia w wodę**:
 - a) ustala się dostawę wody z urządzeń i sieci wodociągowej, zgodnie z przepisami odrębnymi,
 - b) dla zapewnienia wody do celów przeciwpożarowych ustala się nakaz realizacji hydrantów zgodnie z obowiązującym w tym zakresie przepisami odrębnymi, z dopuszczeniem realizacji zbiorników przeciwpożarowych;
- 6) w zakresie **odprowadzania i oczyszczania ścieków**:
 - a) ustala się odprowadzanie do sieci kanalizacji sanitarnej,
 - b) dopuszcza się możliwość indywidualnego rozwiązania gospodarki ściekowej, zgodnie z przepisami odrębnymi;
- 7) w zakresie zaopatrzenia w **energię elektryczną** ustala się zasilanie w energię z istniejących i planowanych sieci dystrybucyjnych średniego i niskiego napięcia poprzez istniejące i projektowane stacje transformatorowe oraz linie NN;
- 8) w zakresie zaopatrzenia w **energię cieplną** ustala się stosowanie proekologicznych wysokosprawnych urządzeń grzewczych, charakteryzujących się brakiem lub niską emisją substancji do powietrza, uwzględniając wymogi wynikające z przepisów odrębnych oraz innych aktów prawa miejscowego w sprawie ograniczeń i zakazów w zakresie eksploatacji instalacji, w których następuje spalanie paliw;
- 9) w zakresie **zaopatrzenia w gaz** dopuszcza się budowę dystrybucyjnej sieci gazowej w oparciu o obowiązujące przepisy szczególne w zakresie systemu gazowego;

10) w zakresie urządzeń **infrastruktury teletechnicznej** dopuszcza się lokalizację inwestycji z zakresu łączności publicznej – w rozumieniu i na zasadach określonych w przepisach odrębnych.

2. Dopuszcza się instalowanie urządzeń wytwarzających energię elektryczną lub ciepło ze źródeł odnawialnych o mocy nie przekraczającej mocy określonej w § 10 ust. 2a ustawy o planowaniu i zagospodarowaniu przestrzennym, z wyłączeniem urządzeń wykorzystujących siłę wiatru.

Rozdział 12.

Sposoby i terminy tymczasowego zagospodarowania, urządzania i użytkowania terenów

§ 15. Nie ustala się tymczasowych sposobów zagospodarowania terenu.

Rozdział 13.

Przepisy końcowe

§ 16. Ustala się stawkę procentową służącą naliczaniu opłaty, o której mowa w art. 36 ust. 4 ustawy o planowaniu i zagospodarowaniu przestrzennym w wysokości 20 %.

§ 17. Wykonanie uchwały powierza się Burmistrzowi Miasta Żarów.


§ 18. Uchwała wchodzi w życie po upływie 14 dni od daty jej ogłoszenia w Dzienniku Urzędowym Województwa Dolnośląskiego.

Przewodniczący Rady Miejskiej w Żarowie:
Roman Konieczny

Załącznik nr 1 do uchwały nr XLIV/361./22
Rady Miejskiej w Żarowie z dnia 6 października 2022r.

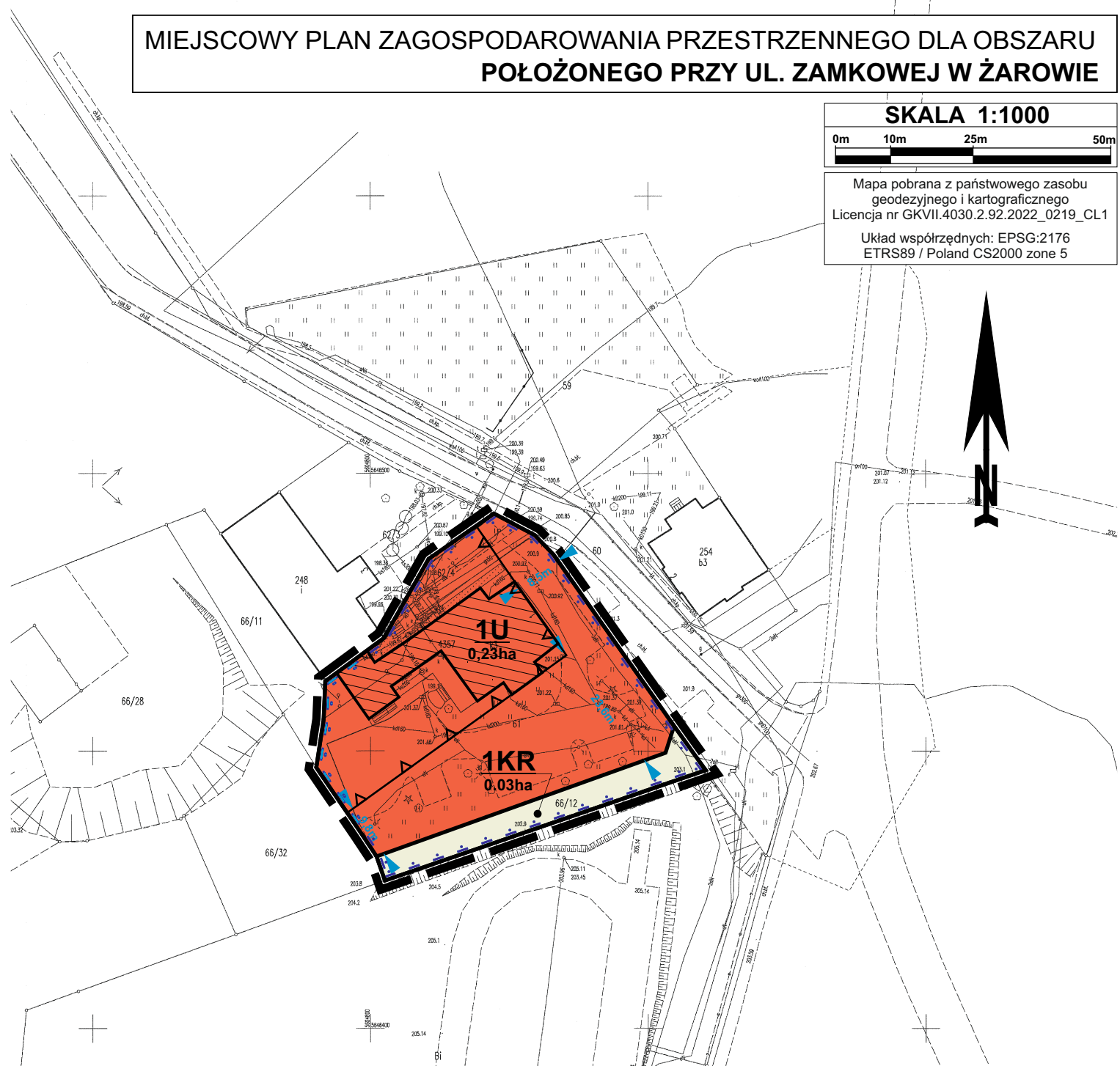
**MIEJSCOWY PLAN ZAGOSPODAROWANIA PRZESTRZENNEGO DLA OBSZARU
POŁOŻONEGO PRZY UL. ZAMKOWEJ W ŻAROWIE**

SKALA 1:1000



Mapa pobrana z państwowego zasobu
geodezyjnego i kartograficznego
Licencja nr GKVII.4030.2.92.2022_0219_CL1

Układ współrzędnych: EPSG:2176
ETRS89 / Poland CS2000 zone 5



LEGENDA:

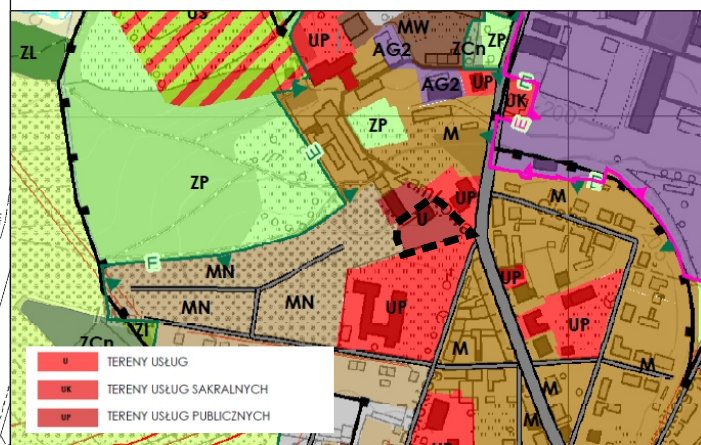
Ustalenia planu

- GRANICE OBSZARU OBJĘTEGO PLANEM
- LINIE ROZGRANICZAJĄCE TERENY O RÓŻNYM PRZEZNACZENIU LUB RÓŻNYM SPOSOBIE ZAGOSPODAROWANIA
- NIEPRZEKRACZALNA LINIA ZABUDOWY
- U** - TEREN USŁUG
- KR** - TEREN KOMUNIKACJI DROGOWEJ WEWNĘTRZNEJ

Oznaczenia inne (nie będące ustaleniami planu)

- 6m - oznaczenie odległości linii zabudowy od linii rozgraniczającej teren
- budynek wpisany do ewidencji zabytków
- granica obszaru historycznego układu ruralistycznego miasta Żarów

Studium uwarunkowań i kierunków zagospodarowania przestrzennego
gminy Żarów zatwierdzonym Uchwałą Nr XXIV/183/2020
Rady Miejskiej w Żarowie z dnia 19 listopada 2020 r.



Załącznik Nr 2 do uchwały Nr XLIV/361/2022
Rady Miejskiej w Żarowie
z dnia 6 października 2022 r.

Rozstrzygnięcie o sposobie rozpatrzenia uwag złożonych do projektu miejscowego planu zagospodarowania przestrzennego dla obszaru położonego przy ul. Zamkowej w Żarowie

Do projektu **miejscowego planu zagospodarowania przestrzennego dla obszaru położonego przy ul. Zamkowej w Żarowie**, w ustawowo przyjętym terminie nie wniesiono żadnych uwag.

W związku z powyższym Rada Miejska w Żarowie nie dokonuje rozstrzygnięcia w sprawie uwag.

Załącznik Nr 3 do uchwały Nr XLIV/361/2022
Rady Miejskiej w Żarowie
z dnia 6 października 2022 r.

**Informacje o sposobie realizacji, zapisanych w planie, inwestycji z zakresu infrastruktury
technicznej należących do zadań własnych gminy oraz zasadach ich finansowania**

Plan nie zawiera elementów wymagających finansowania z budżetu gminy.

Załącznik Nr 4 do uchwały Nr XLIV/361/2022
Rady Miejskiej w Żarowie
z dnia 6 października 2022 r.

Zalacznik4.gml

Dane przestrzenne, o których mowa w art. 67a ust. 3 i 5 ustawy z dnia 27 marca 2003 r. o planowaniu i zagospodarowaniu przestrzennym (j.t. Dz.U. z 2020 r. poz. 293 z późn. zm.) ujawnione zostaną po kliknięciu w ikonę