



DZIENNIK URZĘDOWY

WOJEWÓDZTWA DOLNOŚLĄSKIEGO

Wrocław, dnia 10 stycznia 2023 r.

Poz. 188

UCHWAŁA NR XLVII/293/2022 RADY GMINY ZAWONIA

z dnia 29 grudnia 2022 r.

w sprawie nadania nazw ulic na terenie wsi Niedary, gm. Zawonia

Na podstawie art. 18 ust. 2 pkt 13 ustawy z dnia 8 marca 1990 r. o samorządzie gminnym (Dz.U. z 2022, poz. 559, z późn. zm.) Rada Gminy Zawonia uchwala, co następuje:

§ 1. 1. Nadaje się nazwę „**ulica WJAZDOWA**” drodze publicznej powiatowej, zlokalizowanej na części działki oznaczonej numerem geodezyjnym 123, AM-1, położonej w obrębie wsi Niedary.

2. Nadaje się nazwę „**ulica ARTYSTYCZNA**” drodze gminnej wewnętrznej, stanowiącej własność Gminy Zawonia, zlokalizowanej na działkach oznaczonych numerami geodezyjnymi 124, 5/10, AM-1, położonych w obrębie wsi Niedary.

3. Nadaje się nazwę „**ulica CICHA**” drodze gminnej wewnętrznej, stanowiącej własność Gminy Zawonia, zlokalizowanej na działkach oznaczonych numerami geodezyjnymi 137, 83/30, AM-1, położonych w obrębie wsi Niedary.

4. Nadaje się nazwę „**ulica JAGODOWA**” drodze gminnej wewnętrznej, stanowiącej własność Gminy Zawonia, zlokalizowanej na części działki oznaczonej numerem geodezyjnym 130 oraz na działkach oznaczonych numerami geodezyjnymi 89/5, 89/16, AM-1, położonych w obrębie wsi Niedary.

5. Nadaje się nazwę „**ulica KAMIENNA**” drodze publicznej gminnej, stanowiącej własność Gminy Zawonia, zlokalizowanej na części działki oznaczonej numerem geodezyjnym 133 oraz na działce oznaczonej numerem geodezyjnym 89/4, AM-1, położonych w obrębie wsi Niedary.

6. Nadaje się nazwę „**ulica KONWALIOWA**” drodze gminnej wewnętrznej, stanowiącej własność Gminy Zawonia, zlokalizowanej na działce oznaczonej numerem geodezyjnym 132, AM-1, położonej w obrębie wsi Niedary.

7. Nadaje się nazwę „**ulica KROKUSOWA**” drodze gminnej wewnętrznej, stanowiącej własność Gminy Zawonia, zlokalizowanej na działkach oznaczonych numerami geodezyjnymi 71/11, 71/13 oraz na częściach działek oznaczonych numerami geodezyjnymi 75/28, 64/20, 64/14, AM-1, położonych w obrębie wsi Niedary.

8. Nadaje się nazwę „**ulica ŁĄCZNA**” drodze gminnej wewnętrznej, stanowiącej własność Gminy Zawonia, zlokalizowanej na części działki oznaczonej numerem geodezyjnym 64/14, AM-1, położonej w obrębie wsi Niedary.

9. Nadaje się nazwę „**ulica MALOWNICZA**” drodze gminnej wewnętrznej, stanowiącej własność Gminy Zawonia, zlokalizowanej na działce oznaczonej numerem geodezyjnym 127, AM-1, położonej w obrębie wsi Niedary.

10. Nadaje się nazwę „**ulica PRZYJAZNA**” drodze publicznej gminnej, stanowiącej własność Gminy Zawonia, zlokalizowanej na części działki oznaczonej numerem geodezyjnym 133, AM-1, położonej w obrębie wsi Niedary.

11. Nadaje się nazwę „**ulica PTASIA**” drodze wewnętrznej, zlokalizowanej na działkach oznaczonych numerami geodezyjnymi 93/10, 91/8, AM-1, położonych w obrębie wsi Niedary.

12. Nadaje się nazwę „**ulica RÓŻANA**” drodze gminnej wewnętrznej, stanowiącej własność Gminy Zawonia, zlokalizowanej na części działki oznaczonej numerem geodezyjnym 138 oraz na działkach oznaczonych numerami geodezyjnymi 57/26, 57/19, 78/9, AM-1, położonych w obrębie wsi Niedary.

13. Nadaje się nazwę „**ulica SPACEROWA**” drodze gminnej wewnętrznej, stanowiącej własność Gminy Zawonia, zlokalizowanej na działkach oznaczonych numerami geodezyjnymi 131, 75/5, 83/11, 75/6, 78/9, AM-1, położonych w obrębie wsi Niedary.

14. Nadaje się nazwę „**ulica WESOŁA**” drodze gminnej wewnętrznej, stanowiącej własność Gminy Zawonia, zlokalizowanej na części działek oznaczonych numerami geodezyjnymi 133, 48/3 oraz na działce oznaczonej numerem geodezyjnym 134, AM-1, położonych w obrębie wsi Niedary.

15. Nadaje się nazwę „**ulica WIDOKOWA**” drodze gminnej wewnętrznej, stanowiącej własność Gminy Zawonia, zlokalizowanej na części działki oznaczonej numerem geodezyjnym 75/28 oraz na działce oznaczonej numerem geodezyjnym 75/7, AM-1, położonych w obrębie wsi Niedary.

16. Nadaje się nazwę „**ulica WYPOCZYNKOWA**” drodze gminnej wewnętrznej, stanowiącej własność Gminy Zawonia, zlokalizowanej na działce oznaczonej numerem geodezyjnym 83/19, AM-1, położonej w obrębie wsi Niedary.

17. Nadaje się nazwę „**ulica ZAWOŃSKA**” drodze publicznej gminnej, stanowiącej własność Gminy Zawonia, zlokalizowanej na działkach oznaczonych numerami geodezyjnymi 125, 126, AM-1, położonych w obrębie wsi Niedary.

18. Nadaje się nazwę „**ulica POZIOMKOWA**” drodze wewnętrznej, stanowiącej współwłasność osób prywatnych, zlokalizowanej na działce oznaczonej numerem geodezyjnym 89/2, AM-1, położonej w obrębie wsi Niedary.

19. Nadaje się nazwę „**ulica STOKROTKOWA**” drodze wewnętrznej, stanowiącej własność osoby prywatnej, zlokalizowanej na działce oznaczonej numerem geodezyjnym 57/29, AM-1, położonej w obrębie wsi Niedary.

20. Nadaje się nazwę „**ulica ŻONKIŁOWA**” drodze wewnętrznej, stanowiącej własność osoby prywatnej, zlokalizowanej na działce oznaczonej numerem geodezyjnym 147/1, AM-1, położonej w obrębie wsi Niedary.

§ 2. Przebieg ulic określonych w § 1 przedstawiają mapy poglądowe, stanowiące załączniki do niniejszej uchwały:

1. załącznik nr 1 - część ulicy Spacerowej, ulica Wesoła, ulica Różana, ulica Stokrotkowa, ulica Żonkiłowa, ulica Krokusowa, ulica Konwaliowa, ulica Łączna, ulica Widokowa, ulica Cicha oraz ulica Wypoczynkowa.

2. załącznik nr 2 - część ulicy Spacerowej, ulica Wjazdowa, ulica Malownicza, ulica Ptasia, ulica Kamienna, ulica Poziomkowa oraz ulica Jagodowa.

3. załącznik nr 3 - ulica Przyjazna, ulica Zawońska oraz ulica Artystyczna.

§ 3. Wykonanie uchwały powierza się Wójtowi Gminy Zawonia.

§ 4. Uchwała wchodzi w życie po upływie 14 dni od dnia ogłoszenia w Dzienniku Urzędowym Województwa Dolnośląskiego.

Przewodnicząca Rady Gminy Zawonia:
Grażyna Ogrodowicz-Nitka







Załącznik Nr 1
do Uchwały nr XLVII/293/2022
Rady Gminy Zawonia
z dnia 29 grudnia 2022 r.



Załącznik Nr 2
do Uchwały nr XLVII/293/2022
Rady Gminy Zawonia
z dnia 29 grudnia 2022 r.



LEGENDA:

-  - ULICA SPACEROWA
-  - ULICA WIAZDOWA
-  - ULICA MALOWNICZA
-  - ULICA PTASIA
-  - ULICA KAMIENNA
-  - ULICA POZIOMKOWA
-  - ULICA JAGODOWA

Załącznik Nr 3
do Uchwały nr XLVII/293/2022
Rady Gminy Zawonia
z dnia 29 grudnia 2022 r.



LEGENDA:

- ULICA PRZYJAZNA
- ULICA ZAWOŃSKA
- ULICA ARTYSTYCZNA