



# DZIENNIK URZĘDOWY

## WOJEWÓDZTWA DOLNOŚLĄSKIEGO

---

Wrocław, dnia 21 kwietnia 2023 r.

Poz. 2629

### UCHWAŁA NR XLVI/865/2023 RADY GMINY KOBIERZYCE

z dnia 24 lutego 2023 r.

#### **w sprawie uchwalenia miejscowego planu zagospodarowania przestrzennego wsi Żurawice – obszar B**

Na podstawie art. 18 ust. 2 pkt 5 ustawy z dnia 8 marca 1990 r. o samorządzie gminnym (Dz. U. z 2023 r. poz. 40) i art. 20 ust. 1 ustawy z dnia 27 marca 2003 r. o planowaniu i zagospodarowaniu przestrzennym (Dz. U. z 2022 r. poz. 503, ze zm.), w związku z uchwałą nr XVIII/363/2020 Rady Gminy Kobierzyce z dnia 30 kwietnia 2020 r. w sprawie przystąpienia do sporządzania miejscowego planu zagospodarowania przestrzennego wsi Żurawice oraz po stwierdzeniu, że ustalenia planu nie naruszają ustaleń zmiany studium uwarunkowań i kierunków zagospodarowania przestrzennego Gminy Kobierzyce uchwalonej uchwałą Rady Gminy Kobierzyce nr XXI/413/2020 z dnia 21 sierpnia 2020 r., Rada Gminy Kobierzyce uchwała, co następuje:

#### **Rozdział 1. Przepisy ogólne**

§ 1. 1. Uchwała się miejscowy plan zagospodarowania przestrzennego wsi Żurawice – obszar B zwany dalej planem, którego granice określono na rysunku planu w skali 1:2000.

2. Załącznikami do niniejszej uchwały są:

- 1) rysunek planu w skali 1:2000 stanowiący załącznik nr 1 do uchwały;
- 2) rozstrzygnięcie o sposobie rozpatrzenia uwag wniesionych do projektu planu stanowiące załącznik nr 2 do uchwały;
- 3) rozstrzygnięcie o sposobie realizacji, zapisanych w planie inwestycji z zakresu infrastruktury technicznej, które należą do zadań własnych gminy oraz o zasadach ich finansowania, zgodnie z przepisami o finansach publicznych, stanowiące załącznik nr 3 do uchwały;
- 4) dane przestrzenne, o których mowa w art. 67a ust. 2 ustawy z dnia 27 marca 2003 roku o planowaniu i zagospodarowaniu przestrzennym, stanowiące załącznik nr 4 do uchwały.

§ 2. Obowiązującymi ustaleniami planu są następujące oznaczenia graficzne rysunku planu:

- 1) granica obszaru objętego planem;
- 2) linie rozgraniczające tereny o różnym przeznaczeniu lub różnych zasadach zagospodarowania wraz z oznaczeniami określającymi podstawowe przeznaczenie terenów;
- 3) nieprzekraczalne linie zabudowy;
- 4) granica strefy „B” ochrony konserwatorskiej;

- 5) granica strefy ochrony konserwatorskiej „OW” dla ochrony zabytków archeologicznych;
- 6) obiekty ujęte w wojewódzkiej i gminnej ewidencji zabytków.

§ 3. Ze względu na brak potrzeby w planie nie określa się:

- 1) granic i sposobów zagospodarowania terenów lub obiektów podlegających ochronie, na podstawie odrębnych przepisów, terenów górniczych, a także obszarów szczególnego zagrożenia powodzią, obszarów osuwania się mas ziemnych, krajobrazów priorytetowych określonych w audycie krajobrazowym oraz w planach zagospodarowania przestrzennego województwa;
- 2) zakazu zabudowy;
- 3) wymagań wynikających z potrzeb kształtowania przestrzeni publicznych;
- 4) sposobów i terminów tymczasowego zagospodarowania, urządzania i użytkowania terenów.

§ 4. Ilekroć w niniejszej uchwale jest mowa o:

- 1) przeznaczeniu podstawowym terenu – należy przez to rozumieć funkcje wraz z urządzeniami i obiektami towarzyszącymi możliwe do realizacji na przeważającej powierzchni terenu wydzielonego liniami rozgraniczającymi;
- 2) przeznaczeniu uzupełniającym terenu – należy przez to rozumieć rodzaje przeznaczenia inne niż podstawowe, które jedynie uzupełniają lub wzbogacają przeznaczenie podstawowe, lokalizowane na zasadzie braku konfliktu z przeznaczeniem podstawowym wynikającym z ich sąsiedztwa, przy czym powierzchnia zabudowy budynków związanych z uzupełniającym przeznaczeniem terenu nie może przekraczać powierzchni zabudowy budynków związanych z podstawowym przeznaczeniem terenu;
- 3) nieprzekraczalnej linii zabudowy – należy przez to rozumieć linię ograniczającą obszar, na którym dopuszcza się wznoszenie budynków oraz określonych w ustaleniach planu rodzajów budowli nadziemnych, niebędącymi liniami przesyłowymi, sieciami uzbrojenia terenu oraz związanymi z nimi urządzeniami; następujące części budynków nie mogą pomniejszać odległości liczonej od linii rozgraniczającej do nieprzekraczalnej linii zabudowy:
  - a) schody zewnętrzne, wejścia do budynków, pochylnie i rampy dla osób niepełnosprawnych o więcej niż 1,30 m,
  - b) balkony, galerie, tarasy i wykusze o więcej niż 1,0 m,
  - c) okapy i gzymsy o więcej niż 0,8 m,
  - d) łączna powierzchnia wysuniętych względem linii zabudowy tarasów, wykuszy, gzymsów, galerii i wejść do budynków liczona w ich widoku od strony linii zabudowy nie może przekraczać 40% powierzchni elewacji; nieprzekraczalna linia zabudowy obowiązuje nowe budynki oraz rozbudowy części budynków istniejących;
- 4) infrastrukturze technicznej - należy przez to rozumieć ogół dystrybucyjnych podziemnych i nadziemnych obiektów budowlanych, w tym przyłączy, sieci i urządzeń uzbrojenia terenu służących zaopatrzeniu w wodę, odprowadzeniu ścieków oraz wód opadowych i roztopowych, zaopatrzeniu w energię elektryczną, gaz i ciepło oraz łączności i telekomunikacji.

## **Rozdział 2.**

### **Ustalenia dla całego obszaru objętego planem**

§ 5. Określa się następujące kategorie przeznaczenia terenów:

- 1) finanse - obiekty usługowe związane z pośrednictwem finansowym - działalność banków, domów maklerskich, instytucji zajmujących się obsługą finansową np. w formie leasingu czy obsługi sprzedaży ratalnej, a także instytucji związanymi z ubezpieczeniami i funduszami emerytalno-rentowymi;
- 2) gastronomia i rozrywka – należy przez to rozumieć restauracje, kawiarnie, herbaciarnie, puby, winiarnie, działalność cateringowa oraz placówki gastronomiczno-rozrywkowe jak kluby bilardowe, kręgielnie;
- 3) handel detaliczny - należy przez to rozumieć usługi związane ze sprzedażą detaliczną towarów z wyłączeniem sprzedaży detalicznej paliw do pojazdów mechanicznych;

- 4) niepubliczne usługi oświaty – usługi związane z prowadzeniem niepublicznych żłobków, przedszkoli i szkół podstawowych, a także kształcenia dodatkowego lub uzupełniającego, w tym kursy i szkolenia, wraz z towarzyszącymi budynkami gospodarczymi i garażami, niezbędnymi urządzeniami budowlanymi, komunikacją wewnętrzną;
- 5) obsługa firm i klienta – usługi biurowe związane z obsługą nieruchomości, wynajęciem specjalistów, badaniami, działalnością prawniczą, rachunkowością, księgowością, doradztwem, badaniem rynku i opinii publicznej, pośrednictwem, dostarczaniem informacji, sporządzaniem opracowań i projektów, reklamą oraz działalność firm pocztowych i telekomunikacyjnych, biura i agencje turystyczne, biura podróży a także usługi przewodnickie, informacja turystyczna, siedziby firm i urzędów;
- 6) usługi drobne – należy przez to rozumieć usługi fryzjerskie, kosmetyczne, zegarmistrzowskie, naprawę artykułów użytku osobistego i użytku domowego oraz sprzętu elektronicznego, studia wizażu i odchudzania, łaźnie i sauny, solaria, gabinety masażu, usługi szewskie, krawieckie, rymarskie, fotograficzne, introligatorskie, poligraficzne, jubilerskie, lutnicze, pralnicze, wynajem i wypożyczenie, wypożyczalnie filmów;
- 7) niepubliczne usługi zdrowia i opieki społecznej - należy przez to rozumieć usługi związane z działalnością niepublicznych: przychodni, poradni, w tym również weterynaryjnych oraz ambulatoriów, ośrodków zdrowia, gabinetów lekarskich, zakładów rehabilitacji leczniczej, klinik, domów opieki nad osobami w podeszłym wieku, szkół rodzenia, żłobków.

#### § 6. Zasady ochrony i kształtowania ładu przestrzennego, i kształtowania krajobrazu.

1. Wysokość budowli sytuowanych na dachach budynków, mierzona od górnego obrysu połaci dachowej, nie może być większa niż 1/3 wysokości budynku, na którym jest usytuowana, przy czym na dachach budynków o maksymalnej dopuszczalnej wysokości, dopuszcza się budowle nie wyższe niż 3m mierzone od najwyższego punktu dachu.

2. Ustalenia ust 1 nie dotyczą budowli infrastruktury telekomunikacyjnej, infrastruktury technicznej i sieci uzbrojenia.

3. W istniejącej zabudowie dopuszcza się remonty zachowujące dotychczasowe wskaźniki zagospodarowania terenów, gabaryty, wysokość oraz parametry geometrii dachów.

#### § 7. Zasady ochrony środowiska, przyrody i krajobrazu.

1. W granicach obszaru objętego planem ustala się zakaz prowadzenia działalności związanej z: logistyką (magazyny, składy, bazy), handlem hurtowym, hotelami robotniczymi, obsługą transportu, obsługą i naprawami mechanicznymi, demontażem pojazdów, usługami blacharskimi, lakierniczymi lub wulkanizacyjnymi pojazdów mechanicznych, punktów skupu i składowania surowców wtórnych oraz zakładów stolarskich (przeróbka drewna i produkcja wyrobów z drewna) i kamieniarskich, obrotem paliwami, odpadami.

2. Ustala się zakaz realizacji inwestycji oraz prowadzenia działalności, której negatywne oddziaływanie może przekroczyć granice nieruchomości.

3. Obowiązuje zapewnienie, we własnym zakresie przez właściciela lub władającego terenem, wymaganych standardów zamieszkiwania na terenach sąsiednich (zachowanie dopuszczalnego poziomu hałasu, wibracji, emisji zanieczyszczeń, uciążliwości transportu) w przypadku, gdy wprowadza on na swoją działkę działalność usługową.

4. Zalicza się, zgodnie z przepisami dotyczącymi ochrony środowiska w zakresie ochrony przed hałasem, tereny zabudowy mieszkaniowej jednorodzinnej i zagrodowej MN/RM – do terenów zabudowy zagrodowej.

#### § 8. Zasady ochrony dziedzictwa kulturowego, zabytków w tym krajobrazów kulturowych, oraz dóbr kultury współczesnej.

1. W granicach obszaru objętego planem nie występują dobra kultury współczesnej.

2. Ustala się strefę „B” ochrony konserwatorskiej dla ochrony historycznego układu ruralistycznego wsi Żurawice, tożsamą z obszarem ujętym w ewidencji zabytków, w której obowiązują następujące wymogi konserwatorskie:

- 1) należy przyznać pierwszeństwo wszelkim działaniom odtworzeniowym i rewaloryzacyjnym;
- 2) przy inwestycjach związanych z modernizacją, rozbudową, przebudową obiektów istniejących wymaga się nawiązania gabarytami i sposobem kształtowania bryły i użytymi materiałami do miejscowej historycznej zabudowy; w przypadku istniejącego obiektu - po rozbudowie budynek powinien tworzyć spójną kompozycję z istniejącą częścią;
- 3) nowa i przebudowywana zabudowa winna być zharmonizowana z historyczną kompozycją przestrzenno-architektoniczną w zakresie: lokalizacji, rozplanowania, skali, formy architektonicznej - ukształtowania bryły, w tym kształtu i wysokości dachu, poziomu posadowienia parteru, użytych form i podziałów architektonicznych, artykulacji elewacji, detalu, podziałów otworów okiennych i drzwiowych, materiału oraz przy nawiązaniu do historycznej zabudowy miejscowości;
- 4) nowa zabudowa nie może przewyższać skalą zlokalizowanej w sąsiedztwie zabudowy zabytkowej;
- 5) lokalizacja nowej zabudowy w obrębie dawnego zespołu folwarcznego, położonego w północnej części wsi (obecnie w ruinie) możliwa jest w miejscu nieistniejących historycznych budynków, z nawiązaniem do historycznych obiektów w zakresie: skali, gabarytów, bryły, kompozycji elewacji oraz użytych materiałów budowlanych i kolorystyki;
- 6) obowiązują następujące parametry kształtowania zabudowy:
  - a) nowe budynki dwukondygnacyjne, o maksymalnej wysokości do 9m, druga kondygnacja w poddaszu, bryła budynku na planie prostokąta (dopuszczalne aneksy: ganek, garaż),
  - b) w nowej lub przebudowywanej zabudowie należy stosować dachy dwuspadowe o symetrycznym układzie połączy dachowych i kątem spadku pomiędzy 38° a 45°, pokrycie dachu z dachówki ceramicznej w kolorze ceglonym matowym; symetrię dachu dla budynków wielobryłowych należy zapewnić w odniesieniu do całej bryły budynku lub odrębnie dla poszczególnych brył budynku (względem ich kalenic),
  - c) w obiektach historycznych, które posiadały inną bryłę dachu i inne pokrycie niż ceramiczne stosuje się formy i pokrycie historyczne właściwe dla danego obiektu,
  - d) budynki murowane; elewacje należy kształtować w nawiązaniu do rozwiązań stosowanych w występujących na terenie wsi budynkach historycznych o zachowanych walorach architektonicznych w zakresie: podziałów, detalu, kolorystyki, użytych materiałów elewacyjnych, wymagane elewacje tynkowane lub ceglane,
  - e) należy stosować kolory pastelowe, stonowane, nawiązujące do historycznej kolorystyki budynków: w odcieniach bieli, rozbielonych piasków, beżu;
- 7) elementy dysharmonizujące, nie spełniające warunków ochrony konserwatorskiej winny być usunięte, lub poddane odpowiedniej przebudowie; analogicznie należy postępować w stosunku do innych elementów zniekształcających założenie historyczne – błędnych nasadzeń zieleni;
- 8) ustala się zakaz realizacji ogrodzeń betonowych z elementów prefabrykowanych; formą materiałem oraz wysokością należy nawiązać do lokalnych, historycznych ogrodzeń (murowane z elementami drewna, metaloplastyki, nie wyższe niż 1,60 m);
- 9) ustala się zakaz lokalizacji blaszanych garaży i budynków gospodarczych;
- 10) obowiązują zachowania i uzupełnianie zieleni wysokiej, w tym nasadzeń przydrożnych;
- 11) umieszczanie reklam lub innych tablic, niezwiązanych bezpośrednio z danym obiektem, stanowiących na obiekcie lub obszarze element obcy, jest bezwzględnie zabronione; dopuszczalne jest umiejscawianie tablic informacyjnych instytucji lub szyldów w miejscach na to wyznaczonych, we właściwej, nie agresywnej formie;
- 12) ustala się zakaz prowadzenia nowych napowietrznych linii elektroenergetycznych i teletechnicznych;
- 13) lokalizacje silosów lub innych zbiorników na materiały masowe dopuszcza się na zapleczu działek, w miejscach osłoniętych inną zabudową i nieekspozowanych, wysokość silosów nie może przekraczać wysokości zabudowy historycznej;

- 14) ustala się zakaz stosowania okładzin elewacyjnych z tworzyw sztucznych z PCV (np. typu *sidding*);
- 15) elementy infrastruktury technicznej należy realizować w sposób uwzględniający zachowanie wartości walorów krajobrazowych i ochronę historycznego krajobrazu.

3. W granicach obszaru objętego planem znajdują się obiekty o walorach historycznych wpisane do gminnej i wojewódzkiej ewidencji zabytków:

- 1) historyczny układ ruralistyczny wsi;
- 2) zagroda: dom mieszkalny, zabudowania gospodarcze, nr 1;
- 3) dom mieszkalny, nr 2;
- 4) dom mieszkalny, nr 4;
- 5) zagroda: dom mieszkalny, zabudowania gospodarcze, nr 5;
- 6) dom mieszkalny, nr 6;
- 7) zagroda: dom mieszkalny, zabudowania gospodarcze, nr 7;
- 8) zagroda: dom mieszkalny, zabudowania gospodarcze, nr 8;
- 9) zagroda: zabudowania gospodarcze, nr 9;
- 10) zagroda: dom mieszkalny, zabudowania gospodarcze, nr 10;
- 11) zagroda: dom mieszkalny, zabudowania gospodarcze, nr 11;
- 12) zagroda: dom mieszkalny, zabudowania gospodarcze, nr 12;
- 13) zagroda: dom mieszkalny, zabudowania gospodarcze, nr 13.

4. Dla obiektów, o których mowa w ust 4 obowiązują następujące wymogi konserwatorskie:

- 1) należy zachować bryłę, kształt i geometrię dachu oraz zastosowane tradycyjne materiały budowlane;
- 2) należy utrzymać a w przypadku zniszczenia odtworzyć historyczny detal architektoniczny;
- 3) należy zachować kształt, rozmiary i rozmieszczenie otworów zgodne z historycznym wizerunkiem budynku oraz należy utrzymać - lub odtworzyć - oryginalną stolarkę okien i drzwi;
- 4) w przypadku konieczności przebicia nowych otworów, należy je zharmonizować z zabytkową elewacją budynku;
- 5) należy stosować kolorystykę i materiały nawiązujące do tradycyjnych lokalnych rozwiązań, w tym ceramiczne lub tynkowe pokrycie ścian zewnętrznych; zakazuje się stosowania okładzin ściennych typu „siding”;
- 6) należy chronić zachowany układ i wystrój elewacji oraz dążyć do jej odtworzenia w tych przypadkach, gdy uległ niekorzystnym zmianom;
- 7) elementy elewacyjne instalacji technicznych należy montować z uwzględnieniem wartości zabytkowych obiektów.

5. Ustala się strefę ochrony konserwatorskiej „OW” dla ochrony zabytków archeologicznych, o granicy tożsamej z granicą obszaru objętego planem - dla inwestycji związanych z pracami ziemnymi wymagane jest przeprowadzenie badań archeologicznych, zgodnie z przepisami odrębnymi.

#### § 9. Szczegółowe zasady i warunki scalania i podziałów nieruchomości.

1. Minimalne powierzchnie działek: 1000 m<sup>2</sup> dla zabudowy mieszkaniowej jednorodzinnej w granicach terenów MN/RM.

2. Minimalne szerokości frontów działek: 20 m dla zabudowy mieszkaniowej jednorodzinnej w granicach terenów MN/RM.

3. Dopuszcza się aby nie więcej niż jedna nowo wydzielana działka spośród działek wydzielanych z danej działki miała pomniejszone o 10% minimalne wielkości, określone w ust. 1.

4. Kąt położenia granic działek w stosunku do pasa drogowego powinien być zbliżony do kąta prostego z dopuszczalną tolerancją 30°.

**§ 10.** Szczegółne warunki zagospodarowania terenów oraz ograniczenia w ich użytkowaniu. Elektroenergetyka (sieci dystrybucyjne): w granicach pasa technologicznego od istniejących napowietrznych linii elektroenergetycznych SN20kV, w odległości 7 m od osi napowietrznej linii elektroenergetycznej licząc w każdą stronę, obowiązują ograniczenia w zagospodarowaniu i użytkowaniu terenu określone w przepisach odrębnych, a w szczególności:

- a) zakaz lokalizacji pomieszczeń przeznaczonych na stały pobyt ludzi,
- b) zakaz sadzenia drzew i krzewów o wysokości większej niż 3 m,
- c) obowiązek zapewnienia operatorowi sieci dostępu i dojazdu, w tym ciężkim sprzętem, do linii i słupów.

**§ 11.** Zasady modernizacji, rozbudowy i budowy systemów komunikacji.

1. Obsługę komunikacyjną obszaru objętego planem należy zapewnić z przyległych dróg publicznych i wewnętrznych.

2. Dopuszcza się wydzielanie niezbędnych działek dla realizacji dróg wewnętrznych.

3. Nowo wydzielane drogi wewnętrzne muszą spełniać następujące warunki:

- a) szerokość w liniach rozgraniczających nie może być mniejsza niż:
  - 7 m dla dróg wewnętrznych, które zapewniają obsługę komunikacyjną do 6 działek lecz nie więcej niż do 6 lokali mieszkalnych,
  - 10 m dla dróg wewnętrznych, które zapewniają obsługę komunikacyjną powyżej 6 działek lub do więcej niż 6 lokali mieszkalnych,
- b) drogi wewnętrzne o długości większej niż 150m powinny mieć co najmniej dwa włączenia do dróg publicznych,
- c) w przypadku wydzielenia nieprzelotowych dróg wewnętrznych obowiązuje realizacja placów do zawracania o wymiarach nie mniejszych niż 12,5 m na 12,5 m,
- d) w miejscach włączeń i skrzyżowań obowiązuje realizacja tzw. „trójkątów widoczności” o wymiarach minimum 5 m na 5 m,
- e) minimalna szerokość pasa ruchu:
  - dla dróg z dwoma pasami ruchu – 2,5 m,
  - dla dróg jednokierunkowych z jednym pasem ruchu – 3,5 m,
- f) drogi wewnętrzne o szerokości większej niż 8,5 m powinny posiadać co najmniej jeden wydzielony chodnik o szerokości min. 1,5 m,

4. Ustala się obowiązek zapewnienia miejsc parkingowych dla użytkowników stałych i przebywających okresowo w ilościach wynoszących co najmniej:

- 1) 2 miejsca parkingowe na 1 lokal mieszkalny;
- 2) dodatkowo dla usług:
  - a) nie mniej niż 2 miejsca parkingowe dla usług prowadzonych na powierzchni całkowitej do 20 m<sup>2</sup>,
  - b) następne 3 miejsca parkingowe dla usług prowadzonych na powierzchni całkowitej powyżej 20 m<sup>2</sup> do 50 m<sup>2</sup>,
  - c) następne 2 miejsca parkingowe na każde następne rozpoczęte 50 m<sup>2</sup> powierzchni całkowitej usług,
  - d) w obiektach handlowo-usługowych o powierzchni przekraczającej 100 m<sup>2</sup>, powierzchnia parkingów powinna być dwukrotnie większa od powierzchni sprzedaży, lecz nie mniej niż 8 miejsc parkingowych na każde 100 m<sup>2</sup> powierzchni sprzedaży obiektu handlowo-usługowego,

- e) dla centrów medycznych, klinik (szpitali), przychodni 1 miejsce parkingowe na każde rozpoczęte 100 m<sup>2</sup> powierzchni całkowitej budynków, lecz nie mniej niż 5 miejsc parkingowych,
  - f) w przypadku występowania na terenie działki budowlanej różnych przeznaczeń, wymagane ilości miejsc parkingowych, o których mowa w lit. a-e, należy odpowiednio sumować;
- 3) do wymaganej liczby miejsc parkingowych zalicza się również miejsca w garażach lub wiatkach parkingowych;
  - 4) miejsca do parkowania należy realizować jako utwardzone w całości lub w części;
  - 5) miejsca parkingowe przeznaczone na parkowanie pojazdów zaopatrzonych w kartę parkingową należy wyznaczać na zasadach określonych w przepisach odrębnych;
  - 6) miejsca parkingowe przeznaczone na parkowanie pojazdów zaopatrzonych w kartę parkingową wlicza się do bilansu miejsc parkingowych.

### § 12. Zasady budowy, przebudowy lub rozbudowy infrastruktury technicznej.

1. Powiązanie sieci infrastruktury technicznej obszaru objętego planem z układem zewnętrznym oraz ich parametry zgodnie z przepisami odrębnymi.

2. Dopuszcza się lokalizację infrastruktury technicznej na obszarze objętym planem.

3. W zakresie zaopatrzenia w energię elektryczną: sieć dystrybucyjna: ustala się zasilanie w energię elektryczną z dystrybucyjnej sieci elektroenergetycznej lub ze źródeł indywidualnych, w tym odnawialnych źródeł energii, z wyłączeniem możliwości lokalizacji turbin wiatrowych oraz biogazowni.

4. W zakresie zaopatrzenia w wodę:

- 1) ustala się zaopatrzenie w wodę z sieci wodociągowej;
- 2) ustala się zakaz budowy własnych ujęć wodociągowych o głębokości przekraczającej 30m i poborze wody w ilości powyżej 10 m<sup>3</sup>/dobę.

5. W zakresie odprowadzania ścieków: ustala się docelowe odprowadzenie ścieków komunalnych do kanalizacji sanitarnej, zgodnie z przepisami odrębnymi.

6. W zakresie odprowadzenia wód opadowych i roztopowych: obowiązuje stosowanie rozwiązań polegających na zagospodarowaniu całości lub części wód w miejscu opadu, w szczególności poprzez gospodarcze wykorzystanie, odparowanie, rozsączenie do gruntu lub retencjonowanie na działce budowlanej wraz ze spowolnieniem ich odpływu do odbiornika.

7. W zakresie gromadzenia i usuwania odpadów: obowiązują zasady określone w przepisach odrębnych.

8. Telekomunikacja: dostęp do usług telekomunikacyjnych, w tym sieci szerokopasmowych, podziemną lub radiową siecią telekomunikacyjną.

9. W zakresie zaopatrzenia w gaz: ustala się zaopatrzenie w gaz ze zbiorników gazu lub z dystrybucyjnej sieci gazowej.

10. W zakresie zaopatrzenia w ciepło: zaopatrzenie w ciepło z indywidualnych lub zbiorowych źródeł, zgodnie z przepisami odrębnymi; dopuszcza się zaopatrzenie w energię do celów grzewczych z odnawialnych źródeł energii, z wyłączeniem elektrowni wiatrowych i biogazowni.

### **Rozdział 3. Ustalenia szczegółowe**

§ 13. 1. Wyznacza się tereny zabudowy mieszkaniowej jednorodzinnej i zagrodowej oznaczone na rysunku planu symbolami od 1MN/RM do 3MN/RM, dla których obowiązują następujące ustalenia:

- 1) przeznaczenie podstawowe:
  - a) zabudowa mieszkaniowa jednorodzinna,
  - b) zabudowa zagrodowa w gospodarstwa rolnych, hodowlanych i ogrodniczych;
- 2) przeznaczenie uzupełniające:

- a) usługi z zakresu: finansów, gastronomii i rozrywki, handlu detalicznego, niepublicznych usług oświaty, obsługi firm i klienta, usług drobnych, niepublicznych usług zdrowia i opieki społecznej,
- b) zieleni urządzona,
- c) infrastruktura techniczna.

2. Zasady ochrony i kształtowania ładu przestrzennego, kształtowania zabudowy oraz wskaźniki zagospodarowania terenu:

- 1) budynki mieszkalne jednorodzinne w układzie wolno stojącym;
- 2) liczba lokali mieszkalnych w budynkach mieszkalnych w zabudowie zagrodowej nie może przekraczać dwóch;
- 3) dopuszcza się lokalizowanie usług w lokalach użytkowych budynku mieszkalnego jednorodzinnego, w pomieszczeniach dobudowanych lub w wolno stojących budynkach usługowych;
- 4) powierzchnia całkowita usług nie może przekroczyć 50 m<sup>2</sup>, z zastrzeżeniem pkt 5;
- 5) powierzchnia całkowita niepublicznych usług oświaty nie może przekroczyć 150 m<sup>2</sup>;
- 6) ustala się zakaz:
  - a) działalności związanej z peletowaniem słomy,
  - b) trwałego składowania surowców i materiałów masowych,
  - c) lokalizowania silosów wolno stojących, dopuszcza się silosy obudowane,
  - d) lokalizacji obiektów gospodarskich o łącznej powierzchni użytkowej przekraczającej 150 m<sup>2</sup>,
  - e) przechowywania i magazynowania ścieków i odchodów zwierzęcych, toksycznych środków chemicznych, magazynowania paliw i substancji ropopochodnych;
- 7) dopuszcza się lokalizowanie w granicach działek obiektów hodowlanych o obsadzie nie większej niż:
  - a) dla koni i źrebaków – 1,2 Dużej Jednostki Przeliczeniowej (DJP),
  - b) dla krów, buhajów, jałówek i cieląt – 2 Duże Jednostki Przeliczeniowe (DJP),
  - c) dla kóz, jeleni i danieli – 1,5 Dużej Jednostki Przeliczeniowej (DJP),
  - d) dla knurów, macior, warchlaków i prosiąt – 2 Duże Jednostki Przeliczeniowe (DJP),
  - e) dla tryków, owiec, jagniąt i jarlaków – 1 Dużą Jednostkę Przeliczeniową (DJP),
  - f) dla lisów, jenotów, norek, tchórzów, nutrii i szynszyli 0,1 – Dużej Jednostki Przeliczeniowej (DJP),
  - g) dla kur, kaczek, gęsi, indyków, strusi, perlic, przepiórek i gołębi – 0,2 Dużej Jednostki Przeliczeniowej (DJP),
  - h) dla psów – 0,5 Dużej Jednostki Przeliczeniowej (DJP),
  - i) dla królików – 0,2 Dużej Jednostki Przeliczeniowej (DJP),
  - j) dla innych nie wymienionych wyżej zwierząt – 0,1 Dużej Jednostki Przeliczeniowej (DJP);
- 8) wskaźniki intensywności zabudowy:
  - a) minimalny = 0,
  - b) maksymalny = 1,5;
- 9) powierzchnia zabudowy w stosunku do powierzchni działki budowlanej nie może przekroczyć 50%;
- 10) ustala się wskaźnik:
  - a) co najmniej 1000 m<sup>2</sup> powierzchni działki budowlanej na 1 lokal mieszkalny w zabudowie mieszkaniowej jednorodzinnej,
  - b) co najmniej 1500 m<sup>2</sup> powierzchni działki budowlanej na 1 lokal mieszkalny w zabudowie zagrodowej;

- 11) minimalny udział powierzchni biologicznie czynnej w odniesieniu do powierzchni działki budowlanej: co najmniej 40% powierzchni działki budowlanej;
- 12) gabaryty i wysokość zabudowy:
- a) wysokość budynków: maksymalnie 12 m, z zastrzeżeniem § 8 ust. 2 pkt 6 lit. a, przy czym:
    - wysokość budynków gospodarczych związanych z produkcją rolną nie może przekraczać 10 m,
    - wysokość budynków gospodarczych niezwiązanych z produkcją rolną i garaży wolno stojących nie może przekraczać 7 m,
  - b) wysokość budowli:
    - wiaty i altany: maksymalnie 5 m,
    - pozostałe: maksymalnie 15 m, z zastrzeżeniem § 6,
- 13) zasady kształtowania dachów:
- a) w granicach strefy „B” ochrony konserwatorskiej – dachy dwuspadowe o symetrycznym układzie połączeń dachowych, o spadkach od 38°-45°, kryte dachówką, w matowym kolorze ceglastym lub brązowym,
  - b) poza granicami strefy „B” ochrony konserwatorskiej:
    - budynki mieszkalne: dachy dwuspadowe lub wielospadowe (z wyraźnie zaznaczoną kalenicą), o symetrycznym układzie połączeń dachowych od 25°-45°, kryte dachówką, blachodachówką lub blachą na rąbek stojący, z wyłączeniem gontu papowego i papy, w kolorach: ceglastym, brązowym, szarym lub czarnym,
    - budynki gospodarcze: dwuspadowe lub wielospadowe (z wyraźnie zaznaczoną kalenicą), o symetrycznym układzie połączeń dachowych, o spadkach nie mniejszych niż od 12°, kryte dachówką lub materiałem dachówko podobnym, w kolorze ceglastym lub brązowym,
  - c) symetrię dachu dla budynków wielobryłowych należy zapewnić w odniesieniu do całej bryły budynku lub odrębnie dla poszczególnych brył budynku (względem ich kalenic),
  - d) dopuszczalne kąty spadku połączeń dachowych nie dotyczą: lukarn, świetlików, zadaszeń wejść do budynków, tarasów, werand oraz dobudowanych do bryły budynku mieszkalnego: wiat, budynków gospodarczych i garażowych;
- 14) ustala się nieprzekraczalne linie zabudowy w następujących odległościach, zgodnie z rysunkiem planu:
- a) 0 m - 8 m od linii rozgraniczającej od strony ul. Klonowej (dz. 11dr),
  - b) 6 m od linii rozgraniczającej od strony ul. Kasztanowej (dz. 53dr),
  - c) 0 m – 4 m od linii rozgraniczającej od strony ciągu pieszo-jezdnego (dz. 29dr).
3. Minimalna powierzchnia nowo wydzielonych działek budowlanych:
- 1) dla zabudowy mieszkaniowej jednorodzinnej wolno stojącej: 1000 m<sup>2</sup>;
  - 2) dla zabudowy zagrodowej - zgodnie z przepisami odrębnymi.

#### **Rozdział 4. Przepisy końcowe**

**§ 14.** Wysokość stawki procentowej, na podstawie której ustala się opłatę, o której mowa w art. 36 ust. 4 ustawy z dnia 27 marca 2003 r. o planowaniu i zagospodarowaniu przestrzennym, określa się na 30%.

**§ 15.** Wykonanie niniejszej uchwały powierza się Wójtowi Gminy Kobierzyce.

§ 16. Uchwała wchodzi w życie po upływie 14 dni od daty ogłoszenia w Dzienniku Urzędowym Województwa Dolnośląskiego.

Wiceprzewodniczący Rady Gminy Kobierzyce:  
**Czesław Stadnik**

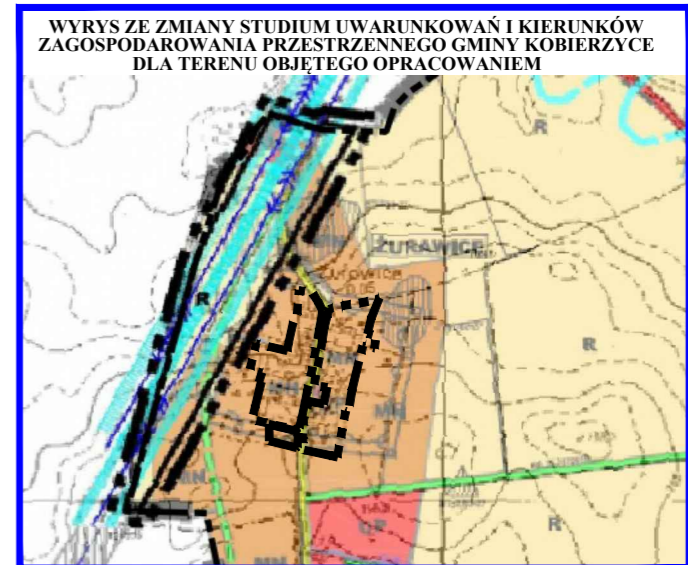

# MIEJSCOWY PLAN ZAGOSPODAROWANIA PRZESTRZENNEGO WSI ŻURAWICE - OBSZAR B

## RYSUNEK PLANU

skala 1:2000





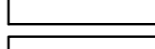


0m 100m 200m

ZALĄCZNIK NR 1  
DO UCHWAŁY NR XLVI/865/2023  
RADY GMINY KOBIERZYCE  
Z DNIA 24 lutego 2023r.

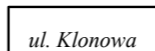
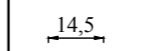
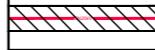


### LEGENDA:

#### OBOWIĄZUJĄCE USTALENIA PLANU

-  GRANICA OBSZARU OBJĘTEGO PLANEM
-  TEREN ZABUDOWY MIESZKANIOWEJ JEDNORODZINNEJ I ZAGRODOWEJ
-  LINIE ROZGRANICZAJĄCE TERENY O RÓŻNYM PRZEZNACZENIU LUB RÓŻNYCH ZASADACH ZAGOSPODAROWANIA
-  NIENAPRZEKRACZALNE LINIE ZABUDOWY
-  GRANICA STREFY "B" OCHRONY KONSERWATORSKIEJ
-  GRANICA STREFY OCHRONY KONSERWATORSKIEJ "OW" DLA OCHRONY ZABYTKÓW ARCHEOLOGICZNYCH
-  OBIEKTY UJĘTE W WOJEWÓDZKIEJ I GMINNEJ EWIDENCJI ZABYTKÓW

#### OZNACZENIA INFORMACYJNE

-  ul. Klonowa NAZWY ULIC
  -  14,5 WYMIARY W METRACH
  -  ISTNIEJĄCE DYSTRYBUCYJNE NAPIOWIETRZNE LINIE ELEKTROENERGETYCZNE SN 20kV WRAZ Z PASEM TECHNOLOGICZNYM
- OBSZAR OBJĘTY PLANEM W CAŁOŚCI ZNAJDUJE SIĘ W GRANICACH TRZECIORZĘDOWEGO ZBIORNIKA WÓD PODZIEMNYCH GZWP 319 "SUBZBIORNIK PROCHOWICE ŚRODA ŚLĄSKA"

Załącznik Nr 2 do uchwały Nr XLVI/865/2023  
Rady Gminy Kobierzyce  
z dnia 24 lutego 2023 r.

**ROZSTRZYGNĘCIE**  
**o sposobie rozpatrzenia uwag wniesionych do projektu miejscowego planu zagospodarowania**  
**przestrzennego wsi Żurawice – obszar B podczas wyłożenia do publicznego wglądu**

Ze względu na brak uwag wniesionych do projektu planu podczas wyłożenia do publicznego wglądu Rada Gminy Kobierzyce nie dokonuje rozstrzygnięć wynikających z art. 20 ust. 1 ustawy z dnia 27 marca 2003 r. o planowaniu i zagospodarowaniu przestrzennym (t.j. Dz. U. z 2022 r. poz. 503, ze zm.).

Załącznik Nr 3 do uchwały Nr XLVI/865/2023  
Rady Gminy Kobierzyce  
z dnia 24 lutego 2023 r.

### **ROZSTRZYGNĘCIE**

**o sposobie realizacji, zapisanych w miejscowym planie miejscowego planu zagospodarowania przestrzennego wsi Żurawice – obszar B inwestycji z zakresu infrastruktury technicznej, które należą do zadań własnych gminy oraz zasadach ich finansowania, zgodnie z przepisami o finansach publicznych**

1. Zgodnie z ustaleniami planu zawartymi w treści uchwały ustala się realizację inwestycji z zakresu infrastruktury technicznej należących do zadań własnych gminy, polegających na budowie sieci wodociągowej i sieci kanalizacyjnej.
2. Realizacja inwestycji zostanie sfinansowana z dochodów własnych gminy bądź innych źródeł finansowania przewidzianych przepisami o finansach publicznych.

Załącznik Nr 4 do uchwały Nr XLVI/865/2023

Rady Gminy Kobierzyce

z dnia 24 lutego 2023 r.

Zalacznik4.gml