



# DZIENNIK URZĘDOWY

## WOJEWÓDZTWA DOLNOŚLĄSKIEGO

---

Wrocław, dnia 12 czerwca 2023 r.

Poz. 3711

### UCHWAŁA NR LVIII/646/23 RADY GMINY DŁUGOŁĘKA

z dnia 18 maja 2023 r.

#### **w sprawie uchwalenia miejscowego planu zagospodarowania przestrzennego dla terenu w obrębie wsi Długołęka – MPZP DŁUGOŁĘKA XIX**

Na podstawie art. 18 ust. 2 pkt 5 ustawy z dnia 8 marca 1990 r. o samorządzie gminnym (Dz.U. z 2023 r. poz. 40 ze zm.), art. 20 ust. 1 ustawy z dnia 27 marca 2003 r. o planowaniu i zagospodarowaniu przestrzennym (Dz. U. z 2022 r. poz. 503 ze zm.) oraz w związku z uchwałą nr XXXI/356/21 Rady Gminy Długołęka z dnia 20 maja 2021 r. w sprawie przystąpienia do sporządzenia miejscowego planu zagospodarowania przestrzennego dla terenu w obrębie wsi Długołęka – MPZP DŁUGOŁĘKA XIX, po stwierdzeniu, że plan stanowiący przedmiot niniejszej uchwały nie narusza ustaleń Studium uwarunkowań i kierunków zagospodarowania przestrzennego gminy Długołęka, uchwalonego uchwałą nr XXXII/496/14 Rady Gminy Długołęka z dnia 22 maja 2014 r. z późn. zm. Rada Gminy Długołęka uchwała, co następuje:

#### **Rozdział 1. Przepisy ogólne**

**§ 1. 1.** Uchwała się miejscowy plan zagospodarowania przestrzennego dla terenu w obrębie wsi Długołęka – MPZP DŁUGOŁĘKA XIX, zwany dalej planem.

2. Plan obejmuje obszar przedstawiony na rysunku planu, o którym mowa w § 2 pkt 1.

**§ 2.** Załącznikami do niniejszej uchwały są:

- 1) rysunek planu w skali 1:1000, stanowiący załącznik nr 1 do niniejszej uchwały;
- 2) rozstrzygnięcie o sposobie rozpatrzenia uwag do projektu planu, stanowiące załącznik nr 2 do niniejszej uchwały;
- 3) rozstrzygnięcie o sposobie realizacji zapisanych w planie inwestycji z zakresu infrastruktury technicznej, które należą do zadań własnych gminy oraz zasadach ich finansowania, stanowiące załącznik nr 3 do niniejszej uchwały;
- 4) dane przestrzenne, stanowiące załącznik nr 4 do niniejszej uchwały.

**§ 3. 1.** Następujące oznaczenia graficzne na rysunku planu są obowiązującymi ustaleniami planu:

- 1) granice obszaru objętego planem;
- 2) linie rozgraniczające tereny o różnym przeznaczeniu lub różnych zasadach zagospodarowania;
- 3) oznaczenia i symbole określające przeznaczenie terenów wraz z wyróżniającymi numerami;
- 4) nieprzekraczalne linie zabudowy.

2. Pozostałe oznaczenia graficzne, przedstawione na rysunku planu, nie stanowią obowiązujących ustaleń planu i posiadają jedynie znaczenie informacyjne.

**§ 4.** Ilekroć w niniejszej uchwale jest mowa o:

- 1) liniach rozgraniczających - należy przez to rozumieć linie rozgraniczające tereny o różnym przeznaczeniu lub różnych zasadach zagospodarowania;
- 2) powierzchni zabudowy - należy przez to rozumieć powierzchnię terenu zajęta przez budynek w stanie wykończonym, wyznaczony przez rzut pionowy zewnętrznych krawędzi budynku na powierzchnię terenu; do powierzchni zabudowy nie wlicza się powierzchni budynków ani ich części nie wystających ponad powierzchnię terenu, powierzchni elementów drugorzędnych jak: tarasów, schodów zewnętrznych, ramp zewnętrznych;
- 3) przeznaczeniu podstawowym - należy przez to rozumieć przeznaczenie, które wskutek realizacji planu winno stać się przeważającą formą wykorzystania terenu lub obiektów budowlanych; ustalone w planie przeznaczenie określa możliwe formy wykorzystania terenu, które jako jedyne są dopuszczone na danym terenie o ile w planie nie dopuszczono przeznaczenia uzupełniającego lub nie dopuszczono obiektów i urządzeń towarzyszących;
- 4) przeznaczeniu uzupełniającym - należy przez to rozumieć przeznaczenie inne niż podstawowe, które wskutek realizacji planu dopuszczone jest na terenie i które wzbogaca lub uzupełnia dominujący i przeważający sposób użytkowania terenu lub obiektów, w sposób określony zgodnie z ustaleniami planu;
- 5) nieprzekraczalnej linii zabudowy - należy przez to rozumieć linię określającą maksymalny zasięg usytuowania na terenie wszelkich dopuszczonych w planie nadziemnych części budynków, z zastrzeżeniem lit. a oraz budowli w rozumieniu przepisów prawa budowlanego, chyba że ustalenia szczegółowe planu stanowią inaczej, jednocześnie:
  - a) dopuszcza się części budynku takie jak: okapy, gzymsy, balkony, tarasy, werandy, wykusze, zadaszenia nad wejściami do budynków, elementy odwodnienia, zdobienia elewacji wykraczające maksymalnie o 1,5 m poza nieprzekraczalną linię zabudowy oraz schody zewnętrzne i pochylnie dla niepełnosprawnych wykraczające maksymalnie o 3 m poza nieprzekraczalną linię zabudowy,
  - b) nieprzekraczalna linia zabudowy nie ogranicza lokalizacji obiektów takich jak: urządzenia budowlane, drogi, chodniki, dojścia i dojazdy, parkingi terenowe, place manewrowe, obiekty liniowe sieci technicznych i uzbrojenia terenu i inne urządzenia związane z siecią techniczną, które nie wymagają realizacji budynków;
- 6) terenie - należy przez to rozumieć obszar o określonym przeznaczeniu i zasadach zagospodarowania, ograniczony liniami rozgraniczającymi i oznaczony na rysunku planu symbolem;
- 7) obiekty infrastruktury technicznej – należy przez to rozumieć obiekty takie jak: stacje transformatorowe, stacje gazowe, obiekty infrastruktury kanalizacyjnej, obiekty infrastruktury wodociągowej;
- 8) dachu płaskim – należy przez to rozumieć dach o nachyleniu głównych połączeń dachowych mniejszym niż 12°.

**§ 5.1.** Na rysunku planu wyznaczono linie rozgraniczające, które wydzielają tereny o różnym przeznaczeniu lub różnych zasadach zagospodarowania, oznaczone następującymi symbolami i opisami:

- 1) **IU/MN** – teren zabudowy usługowej oraz zabudowy mieszkaniowej jednorodzinnej;
- 2) **IKDD** – teren drogi dojazdowej.

2. W granicach całego obszaru objętego planem, dopuszcza się zieleń towarzyszącą, a także urządzenia budowlane towarzyszące ustalonym przeznaczeniom.

3. W granicach całego obszaru objętego planem, dopuszcza się, rozdzielcze sieci infrastruktury technicznej, realizowane zgodnie z ustaleniami rozdziału 3.

**§ 6.** W planie, nie określa się:

- 1) zasad ochrony dziedzictwa kulturowego i zabytków, w tym krajobrazów kulturowych, oraz dóbr kultury współczesnej, ze względu na brak obiektów i terenów wymagających takiego ustalenia;

- 2) granic i sposobów zagospodarowania terenów lub obiektów podlegających ochronie, na podstawie odrębnych przepisów, terenów górniczych, a także obszarów szczególnego zagrożenia powodzią, obszarów osuwania się mas ziemnych, krajobrazów priorytetowych określonych w audycie krajobrazowym oraz w planach zagospodarowania przestrzennego województwa - ze względu na brak obiektów i terenów wymagających takiego ustalenia;
- 3) sposobu i terminu tymczasowego zagospodarowania, urządzenia i użytkowania terenów ze względu na brak terenów wymagających takiego ustalenia.

## **Rozdział 2.**

### **Wspólne przepisy szczegółowe dla obszaru objętego planem**

**§ 7.** Ustala się następujące **zasady ochrony i kształtowania środowiska i krajobrazu oraz ochrony przyrody**:

- 1) na powierzchniach niezabudowanych i nieutwardzonych obowiązuje teren biologicznie czynny;
- 2) ustala się konieczność należytego zabezpieczenia środowiska gruntowo-wodnego przed zanieczyszczeniem zgodnie z ustaleniami, o których mowa w § 15;
- 3) ustala się konieczność zachowania rygorów zaopatrzenia w ciepło zgodnie z ustaleniami, o których mowa w § 18;
- 4) obowiązują standardy akustyczne, określone przepisami odrębnymi dotyczącymi dopuszczalnych poziomów hałasu w środowisku - na terenie oznaczonym na rysunku planu symbolem: 1U/MN, jak dla terenów zabudowy mieszkaniowo-usługowej.

**§ 8.** Ustala się następujące **zasady dotyczące ukształtowania zabudowy i zagospodarowania terenów** - dla obiektów infrastruktury technicznej nie obowiązują nieprzekraczalne linie zabudowy oraz przepisy szczegółowe dotyczące:

- 1) udziału powierzchni zabudowy w powierzchni działki budowlanej;
- 2) wskaźnika intensywności zabudowy;
- 3) udziału powierzchni terenu biologicznie czynnego w powierzchni działki budowlanej.

**§ 9.** Ustala się następujące **szczególne zasady i warunki scalania i podziału nieruchomości**:

- 1) określa się kąt położenia granic działek w stosunku do pasa drogowego od 70° do 110°;
- 2) powierzchnia działki, z zastrzeżeniem pkt 4, nie może być mniejsza niż 1200 m<sup>2</sup>;
- 3) szerokość frontu działki, z zastrzeżeniem pkt 4, nie może być mniejsza niż 5 m;
- 4) dla terenów dróg i infrastruktury technicznej obowiązuje:
  - a) powierzchnia działki nie może być mniejsza niż 2 m<sup>2</sup>;
  - b) szerokość frontu działki nie może być mniejsza niż 2 m.

**§ 10. 1.** W zakresie **ustaleń dotyczących komunikacji**, w tym powiązań komunikacyjnych z układem zewnętrznym, ustala się co następuje - dopuszcza się wydzielenie dojazdów o szerokości min. 5 m.

2. Miejsca do parkowania przewidziane dla obsługi dopuszczonych w planie obiektów, należy lokalizować w granicach działek budowlanych, na których znajdują się te obiekty.

3. Obowiązują miejsca parkingowe co najmniej w liczbie ustalonej zgodnie z następującymi wskaźnikami:

- 1) 2 miejsca parkingowe na 1 lokal mieszkalny;
- 2) 1 miejsce parkingowe na każde rozpoczęte 50 m<sup>2</sup> powierzchni użytkowej usług w budynku mieszkalnym jednorodzinny, w rozumieniu przepisów odrębnych;
- 3) 1 miejsce parkingowe na każde rozpoczęte 50 m<sup>2</sup> powierzchni sprzedaży w obiektach usług handlu detalicznego;
- 4) 1 miejsce parkingowe na każde rozpoczęte 40 m<sup>2</sup> powierzchni biurowej w obiektach usługowych.

4. W ramach określonej w ust. 3 minimalnej liczby miejsc do parkowania, należy zapewnić miejsca przeznaczone na parkowanie pojazdów zaopatrzonych w kartę parkingową, w liczbie nie mniejszej niż określonej w przepisach odrębnych dla dróg publicznych, stref zamieszkania oraz stref ruchu.

**§ 11. 1.** W zakresie wymagań wynikających z potrzeb kształtowania przestrzeni publicznej, dopuszcza się realizację miejsc parkingowych i zieleni towarzyszącej.

2. Ustala się obowiązek zagospodarowania terenu i kształtowania nawierzchni chodników i placów w sposób umożliwiający korzystanie osobom niepełnosprawnym na zasadach ustalonych w przepisach odrębnych.

**§ 12.** Teren 1KDD ustala się jako obszar przeznaczony na cele publiczne.

**§ 13. Stawkę procentową służącą naliczeniu opłaty, o której mowa w art. 36 ust. 4 ustawy z dnia 27 marca 2003 roku o planowaniu i zagospodarowaniu przestrzennym, ustala się dla:**

- 1) terenu oznaczonego na rysunku planu symbolem 1U/MN w wysokości 30%;
- 2) terenu oznaczonego na rysunku planu symbolem 1KDD w wysokości 0,1%.

### **Rozdział 3.**

#### **Przepisy szczegółowe dotyczące zasad modernizacji, rozbudowy i budowy infrastruktury technicznej.**

**§ 14. 1.** Dopuszcza się budowę, rozbudowę i przebudowę rozdzielczej sieci wodociągowej, zgodnie z przepisami odrębnymi.

2. W razie braku warunków przyłączenia do sieci wodociągowej, dopuszcza się rozwiązania wynikające z przepisów odrębnych.

**§ 15. 1.** Dopuszcza się odprowadzanie ścieków, z zastrzeżeniem ust. 2, poprzez rozdzielczy system kanalizacji sanitarnej.

2. W razie braku warunków przyłączenia do sieci kanalizacji sanitarnej dopuszcza się zastosowanie rozwiązań wynikających z przepisów odrębnych.

3. Dopuszcza się odprowadzanie wód opadowych i roztopowych, z zastrzeżeniem ust. 5, poprzez rozdzielczy system kanalizacji deszczowej.

4. Dopuszcza się budowę, rozbudowę i przebudowę rozdzielczej sieci kanalizacji sanitarnej i deszczowej, zgodnie z przepisami odrębnymi.

5. Zagospodarowanie wód opadowych i roztopowych zgodnie z wymogami wynikającymi z przepisów odrębnych, przy odprowadzaniu wód opadowych i roztopowych obowiązuje stosowanie rozwiązań polegających na zagospodarowaniu tych wód w miejscu opadu, w szczególności poprzez gospodarcze wykorzystanie, odparowanie, rozsączanie do gruntu oraz retencjonowanie tych wód na działce budowlanej.

**§ 16. 1.** Zaopatrzenie w energię elektryczną należy realizować poprzez rozdzielczą sieć elektroenergetyczną oraz z odnawialnych źródeł energii o mocy zainstalowanej nie przekraczającej 500kW zgodnie z przepisami odrębnymi, z wyjątkiem energii wiatru.

2. Dopuszcza się budowę, rozbudowę i przebudowę rozdzielczej sieci elektroenergetycznej oraz stacji transformatorowych, zgodnie z przepisami odrębnymi.

**§ 17. 1.** W zakresie zaopatrzenia w gaz dopuszcza się budowę, rozbudowę i przebudowę rozdzielczej sieci gazowej, zgodnie z przepisami odrębnymi.

2. Dopuszcza się stosowanie indywidualnych zbiorników zaopatrzenia w gaz, lokalizacja zbiorników i związanych z nimi instalacji zgodnie z wymogami przepisów odrębnych.

**§ 18.** Zaopatrzenie w energię cieplną z indywidualnych lub zbiorczych źródeł zaopatrzenia w ciepło, z uwzględnieniem ograniczeń i zakazów w zakresie eksploatacji instalacji, w których następuje spalanie paliw, o których mowa w przepisach odrębnych.

**§ 19.** Dopuszcza się budowę, rozbudowę i przebudowę urządzeń i sieci telekomunikacyjnych zgodnie z przepisami odrębnymi.

§ 20. W zakresie magazynowania i zagospodarowania odpadów, obowiązują zasady określone w przepisach odrębnych, w tym aktach prawa miejscowego, dotyczących odpadów oraz utrzymania czystości i porządku na terenie gminy.

#### Rozdział 4.

##### Przeznaczenie oraz uzupełniające przepisy szczegółowe dla poszczególnych terenów

§ 21. 1. Dla terenu oznaczonego na rysunku planu symbolem 1U/MN i opisanego jako *teren zabudowy usługowej oraz zabudowy mieszkaniowej jednorodzinnej*, ustala się:

1) przeznaczenie podstawowe:

- a) handel detaliczny o powierzchni sprzedaży do 400 m<sup>2</sup>,
- b) handel hurtowy,
- c) usługi związane z obsługą klientów takie jak: kancelarie prawne, pracownie informatyczne, pracownie artystyczne, zakłady fryzjerskie i kosmetyczne, poradnie i pracownie medyczne oraz biura: finansowe, rachunkowe, księgowo-ubezpieczeniowe, projektowe, pośredniczące, dostarczające informacji, sporządzające opracowania,
- d) gastronomia,
- e) obiekty opieki nad dziećmi,
- f) przedszkola,
- g) zabudowa mieszkaniowa jednorodzinna, przez którą należy rozumieć budynki mieszkalne jednorodzinne w układzie wolnostojącym, wraz z towarzyszącymi budynkami garażowymi i gospodarczymi oraz towarzyszącą zielenią, wiatami i miejscami parkingowymi oraz wodami powierzchniowymi śródlądowymi, obiektami infrastruktury technicznej, dojazdami i powierzchniami utwardzonymi;

2) przeznaczenie uzupełniające:

- a) mieszkania towarzyszące, przez które należy rozumieć nie więcej niż 2 mieszkania znajdujące się w jednym budynku niemieszkalnym,
- b) magazyny,
- c) terenowe urządzenia sportowe,
- d) wody powierzchniowe śródlądowe,
- e) obiekty do parkowania, przez które należy rozumieć samodzielny budynek lub budowlę, w tym w szczególności parking terenowy otwarty, parking dla rowerów, a także części wbudowane w budynek lub budowlę, przeznaczone do przechowywania pojazdów samochodowych,
- f) zieleń urządzona,
- g) obiekty infrastruktury technicznej.

2. Na terenie, o którym mowa w ust.1, ustala się następujące **zasady kształtowania zabudowy oraz wskaźniki zagospodarowania terenu** w tym zasady ochrony i kształtowania **ładów przestrzennych** oraz **kształtowania krajobrazu**:

- 1) zakazuje się realizacji przedsięwzięć mogących zawsze znacząco i mogących potencjalnie znacząco oddziaływać na środowisko w rozumieniu przepisów odrębnych w sprawie przedsięwzięć mogących znacząco oddziaływać na środowisko;
- 2) powierzchnia zabudowy w stosunku do powierzchni działki budowlanej nie może przekraczać wartości 0,35;
- 3) minimalna intensywność zabudowy jako wskaźnik powierzchni całkowitej zabudowy w odniesieniu do powierzchni działki budowlanej wynosi 0,05;
- 4) maksymalna intensywność zabudowy jako wskaźnik powierzchni całkowitej zabudowy w odniesieniu do powierzchni działki budowlanej wynosi 0,6;

- 5) minimalny udział procentowy powierzchni biologicznie czynnej w odniesieniu do powierzchni działki budowlanej wynosi 30%;
- 6) maksymalna wysokość zabudowy wyrażona w liczbie kondygnacji wynosi 2 kondygnacje nadziemne;
- 7) maksymalna wysokość zabudowy mierzona od poziomu terenu do najwyższego punktu dachu w przypadku budynków i najwyższego punktu pozostałych obiektów budowlanych, wynosi 10 metrów;
- 8) dachy budynków należy kształtować, z zastrzeżeniem pkt 9 i 10, jako dwuspadowe, dwuspadowe naczółkowe oraz wielospadowe o symetrycznym nachyleniu głównych połaci dachowych od 35° do 45°;
- 9) dla budynków niemieszkalnych dopuszcza się dachy o kącie nachylenia połaci dachowych do 45°;
- 10) w przypadku budynków mieszkalnych dopuszcza się dachy płaskie o powierzchni nie większej niż 40% powierzchni rzutu dachu;
- 11) ustala się pokrycie dachów materiałem takim jak:
  - a) dachówka lub materiał dachówkopodobny,
  - b) blacha dachowa, z wyłączeniem blachy trapezowej;
- 12) obowiązują nieprzekraczalne linie zabudowy wyznaczone zgodnie z rysunkiem planu i jednocześnie zgodnie z przedstawionymi na rysunku planu wymiarami;
- 13) minimalną powierzchnię nowo wydzielanych działek budowlanych ustala się na 900 m<sup>2</sup>;
- 14) obowiązuje obsługa komunikacyjna od terenu 1KDD oraz od drogi usytuowanej po wschodniej stronie granicy obszaru objętego planem.

§ 22. 1. Teren oznaczony na rysunku planu symbolem **1KDD** oraz opisany jako *teren drogi publicznej klasy dojazdowej* przeznaczony jest pod drogę publiczną wraz z sieciami i urządzeniami infrastruktury technicznej oraz niezbędnymi urządzeniami towarzyszącymi.

2. Na terenie, o którym mowa w ust. 1, obowiązują następujące ustalenia, dotyczące zagospodarowania terenu:

- 1) obowiązuje droga klasy dojazdowej;
- 2) szerokość drogi w liniach rozgraniczających zgodnie z rysunkiem planu i jednocześnie zgodnie z przedstawionym wymiarem 8m w miejscu wskazanym na rysunku planu;
- 3) w ramach urządzeń towarzyszących, dopuszcza się realizację chodników, ścieżek rowerowych i zieleni przyulicznej.

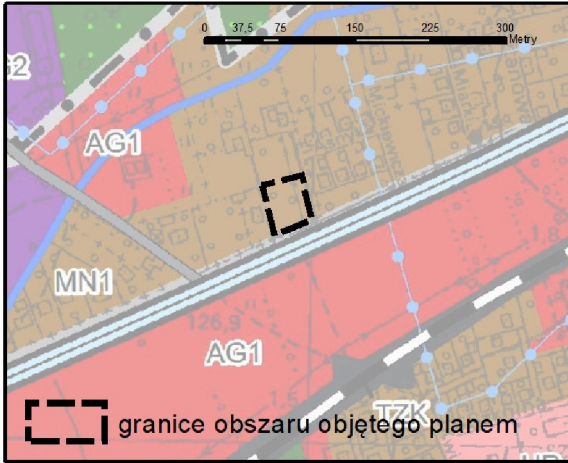
## **Rozdział 5. Przepisy końcowe.**

§ 23. Wykonanie niniejszej uchwały powierza się Wójtowi Gminy Długoleka.

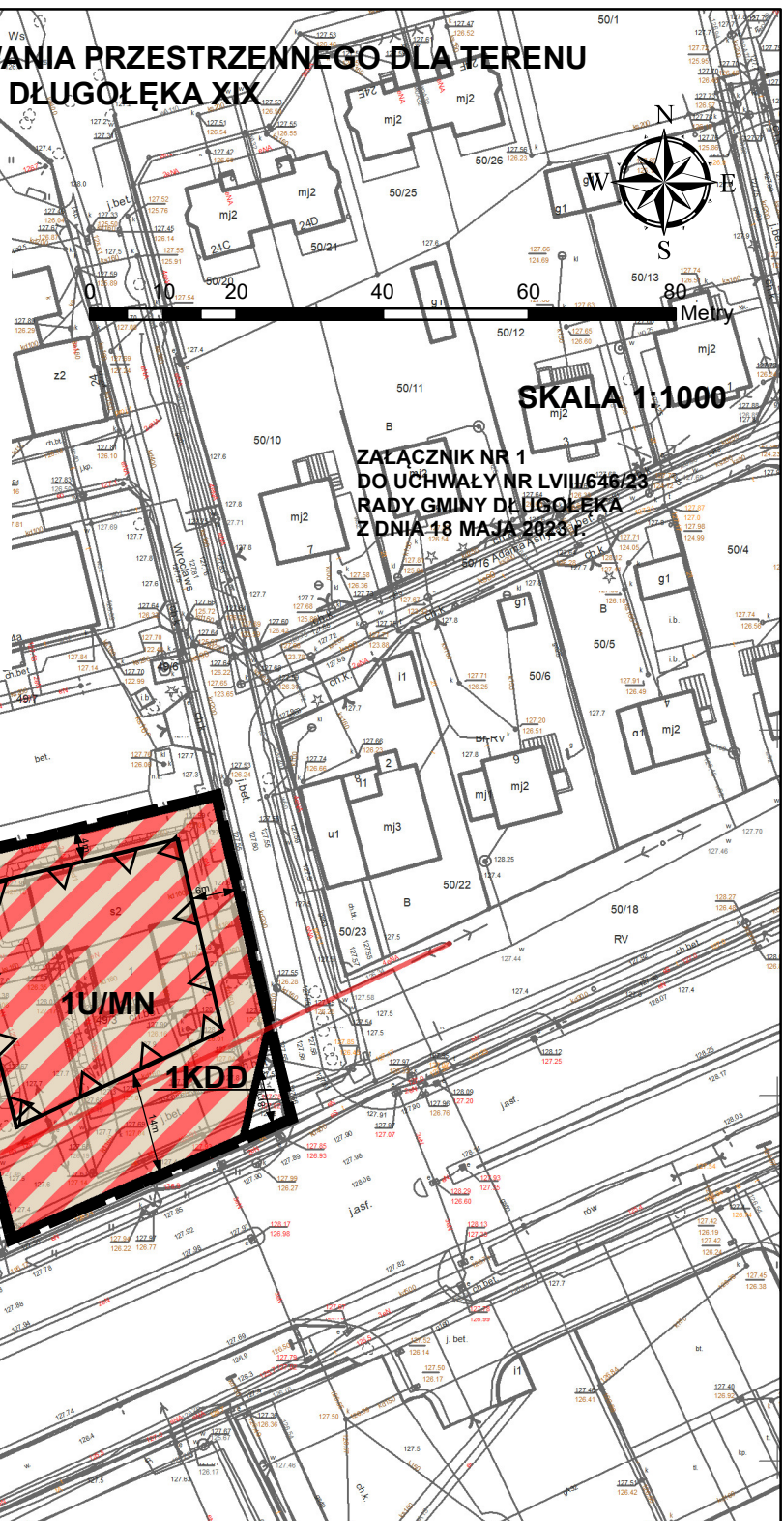
§ 24. Uchwała wchodzi w życie po upływie 14 dni od dnia ogłoszenia w Dzienniku Urzędowym Województwa Dolnośląskiego.

Wiceprzewodniczący Rady Gminy:  
**Tomasz Maliga**

**MIEJSCOWY PLAN ZAGOSPODAROWANIA PRZESTRZENNEGO DLA TERENU  
W OBREBIE WSI DŁUGOLEKA - MPZP DŁUGOLEKA XIX  
RYSUNEK PLANU**



Wyrys ze Studium uwarunkowań i kierunków zagospodarowania przestrzennego gminy Długoleka, uchwalonego uchwałą Nr XXXII/496/14 Rady Gminy Długoleka z dnia 22 maja 2014r., z późn. zm.










**SKALA 1:1000**

**ZALĄCZNIK NR 1  
DO UCHWAŁY NR LVIII/648/23  
RADY GMINY DŁUGOLEKA  
Z DNIA 18 MAJA 2023 R.**

Mapa zasadnicza - licencja nr TN.430.576.2022\_0223\_P z dnia 04.03.2022 r.  
Wydana przez Starostę Powiatu Wrocławskiego

**Legenda**

-  granice obszaru objętego planem
-  linie rozgraniczające tereny o różnym przeznaczeniu lub różnych zasadach zagospodarowania
- 1U/MN** symbole terenów
  -  U/MN - teren zabudowy usługowej oraz zabudowy mieszkaniowej jednorodzinnej
  -  KDD - teren drogi dojazdowej
  -  nieprzekraczalne linie zabudowy
- Oznaczenia informacyjne**
  -  wymiar w metrach
  -  linia elektroenergetyczna niskiego napięcia

Załącznik Nr 2 do uchwały Nr LVIII/646/23  
Rady Gminy Długoleka  
z dnia 18 maja 2023 r.

**Rozstrzygnięcie o sposobie rozpatrzenia uwag do projektu miejscowego planu zagospodarowania przestrzennego dla terenu w obrębie wsi Długoleka - MPZP DŁUGOLEKA XIX  
Rada Gminy Długoleka uchwała, co następuje:**

Na podstawie art. 20 ust. 1 ustawy z dnia 27 marca 2003 roku o planowaniu i zagospodarowaniu przestrzennym

**Rada Gminy Długoleka uchwała, co następuje:**

**§ 1.** W ustawowym terminie, to jest do dnia 14 kwietnia 2023 r. nie wniesiono żadnych uwag do projektu miejscowego planu zagospodarowania przestrzennego dla terenu w obrębie wsi Długoleka - MPZP DŁUGOLEKA XIX, wyłożonego do publicznego wglądu w dniach od 21 lutego 2023 r. do 22 marca 2023 r., w związku z tym nie rozstrzyga się w sprawie rozpatrzenia uwag.



Załącznik Nr 3 do uchwały Nr LVIII/646/23  
Rady Gminy Długołęka  
z dnia 18 maja 2023 r.

**Rozstrzygnięcie o sposobie realizacji, zapisanych w miejscowym planie zagospodarowania przestrzennego, inwestycji z zakresu infrastruktury technicznej, które należą do zadań własnych gminy oraz zasadach ich finansowania, zgodnie z przepisami o finansach publicznych**

Na podstawie art. 20 ust. 1 ustawy z dnia 27 marca 2003 roku o planowaniu i zagospodarowaniu przestrzennym

**Rada Gminy Długołęka uchwala, co następuje:**

**§ 1.** W projekcie miejscowego planu zagospodarowania przestrzennego dla terenu w obrębie wsi Długołęka - MPZP DŁUGOŁĘKA XIX wprowadza się nowe inwestycje z zakresu infrastruktury technicznej, które należy do zadań własnych gminy.

**§ 2.** Zasady finansowania inwestycji, która należy do zadań własnych gminy, będą zgodne z wymogami przepisów, w tym będą pochodzić z budżetu gminy oraz dotacji.

Załącznik Nr 4 do uchwały Nr LVIII/646/23

Rady Gminy Długołęka

z dnia 18 maja 2023 r.

Zalacznik4.gml

**Dane przestrzenne, o których mowa w art. 67a ust. 3 i 5 ustawy z dnia 27 marca 2003 r. o planowaniu i zagospodarowaniu przestrzennym ujawnione zostaną po kliknięciu w ikonę**