



# DZIENNIK URZĘDOWY

## WOJEWÓDZTWA DOLNOŚLĄSKIEGO

---

Wrocław, dnia 23 czerwca 2023 r.

Poz. 3909

### UCHWAŁA NR XLV/344/23 RADY MIEJSKIEJ W LUBINIE

z dnia 13 czerwca 2023 r.

#### w sprawie zaliczenia dróg do kategorii dróg gminnych

Na podstawie art. 18 ust. 2 pkt 15 ustawy z dnia 8 marca 1990 r. o samorządzie gminnym (Dz. U. z 2023 r. poz. 40) oraz art. 7 ust. 1, 2, 3 ustawy z dnia 21 marca 1985 r. o drogach publicznych (Dz. U. z 2023 r. poz. 645) po zasięgnięciu opinii Zarządu Powiatu Lubńskiego uchwala się, co następuje:

**§ 1.** Zalicza się następujące drogi do kategorii dróg gminnych:

- 1) ul. Niedźwiedzia - droga położona w obrębie 8 miasta Lubina, w granicach działki oznaczonej nr geodezyjnym 977, według załącznika graficznego nr 1;
- 2) ul. Wilcza - droga położona w obrębie 8 miasta Lubina, w granicach działek oznaczonych nr geodezyjnym 750/29, 979, 750/152, według załącznika graficznego nr 2;
- 3) ul. Lisia - droga położona w obrębie 8 miasta Lubina, w granicach działek oznaczonych nr geodezyjnym 750/40, 750/162, według załącznika graficznego nr 3;
- 4) ul. Sarnia - droga położona w obrębie 8 miasta Lubina, w granicach działki oznaczonej nr geodezyjnym 746/5, według załącznika graficznego nr 4;
- 5) ul. Wiewiórcza - droga położona w obrębie 8 miasta Lubina, w granicach działki oznaczonej nr geodezyjnym 750/125, według załącznika graficznego nr 5;
- 6) ul. Jelenia - droga położona w obrębie 8 miasta Lubina, w granicach działki oznaczonej nr geodezyjnym 978, według załącznika graficznego nr 6;
- 7) ul. Borsucza - droga położona w obrębie 8 miasta Lubina, w granicach działki oznaczonej nr geodezyjnym 750/4, według załącznika graficznego nr 7;
- 8) ul. Zajęcza - droga położona w obrębie 8 miasta Lubina, w granicach działki oznaczonej nr geodezyjnym 750/18, według załącznika graficznego nr 8;
- 9) ul. Bema - droga położona w obrębie 5 miasta Lubina, w granicach działki oznaczonej nr geodezyjnym 562, według załącznika graficznego nr 9.

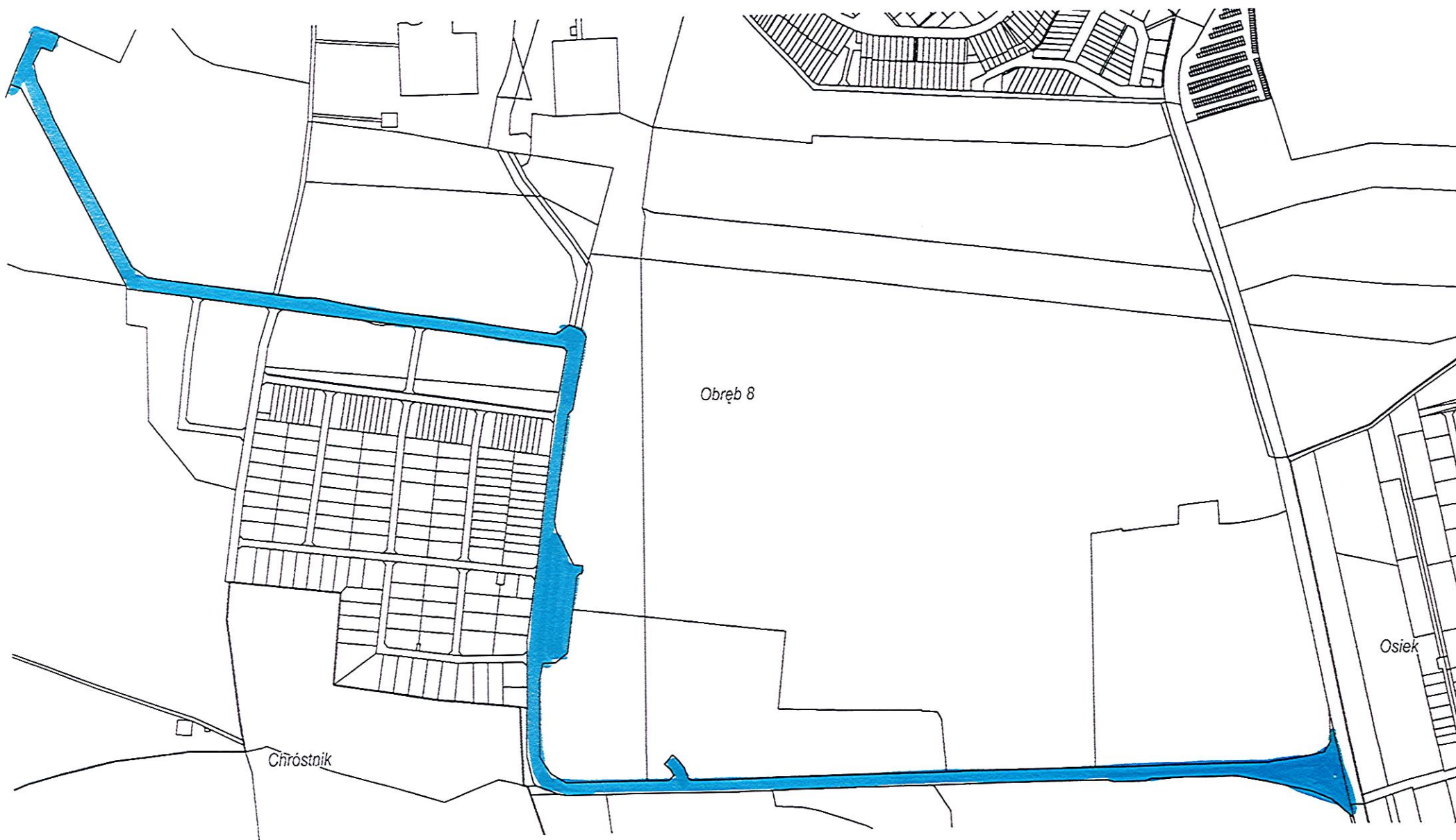
**§ 2.** Wykonanie uchwały powierza się Prezydentowi Miasta Lubina.

**§ 3.** Uchwała wchodzi w życie po upływie 14 dni od ogłoszenia w Dzienniku Urzędowym Województwa Dolnośląskiego.

Przewodnicząca Rady Miejskiej:  
**Bogusława Potocka**

Wydruk z systemu IntraEWID

ZAŁĄCZNIK GRAFICZNY NR 1



Wydruk z systemu IntraEWID

ZAŁĄCZNIK GRAFICZNY NR 2



Wydruk z systemu IntraEWID

ZAŁĄCZNIK GRAFICZNY NR 3



Wydruk z systemu IntraEWID ZAŁĄCZNIK GRAFICZNY NR 4



Udostępniane informacje nie są dokumentami w postępowaniach administracyjnych i innych. Materiały zawierające informacje z powiatowego zasobu geodezyjnego i katastralnego (w tym dane z operatu ewidencyjnego gruntów i budynków Miasta Lubin) należy zamawiać w Wydziale Geodezji. Dokumenty zawierające inne informacje przetwarzane w Wewnętrznym Portalu Mapowym należy zamawiać w wydziałach merytorycznych odpowiednich za aktualizację tych danych.

Wydruk z systemu IntraEWID ZAŁĄCZNIK GRAFICZNY NR 5



Wydruk z systemu IntraEWID ZAŁĄCZNIK GRAFICZNY NR 6



Wydruk z systemu IntraEWID ZAŁĄCZNIK GRAFICZNY NR 7



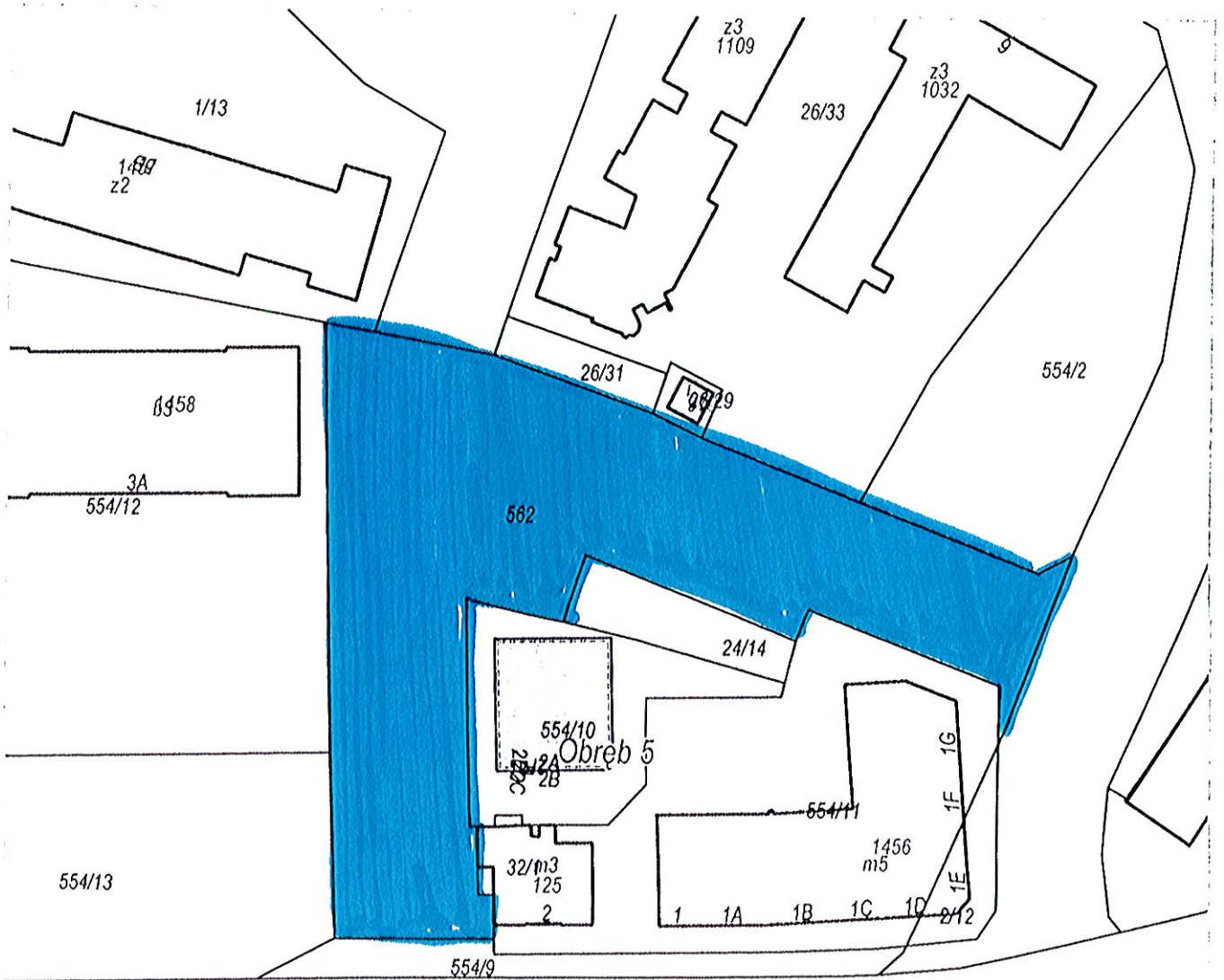


Wydruk z systemu IntraEWID ZAŁĄCZNIK GRAFICZNY NR 8



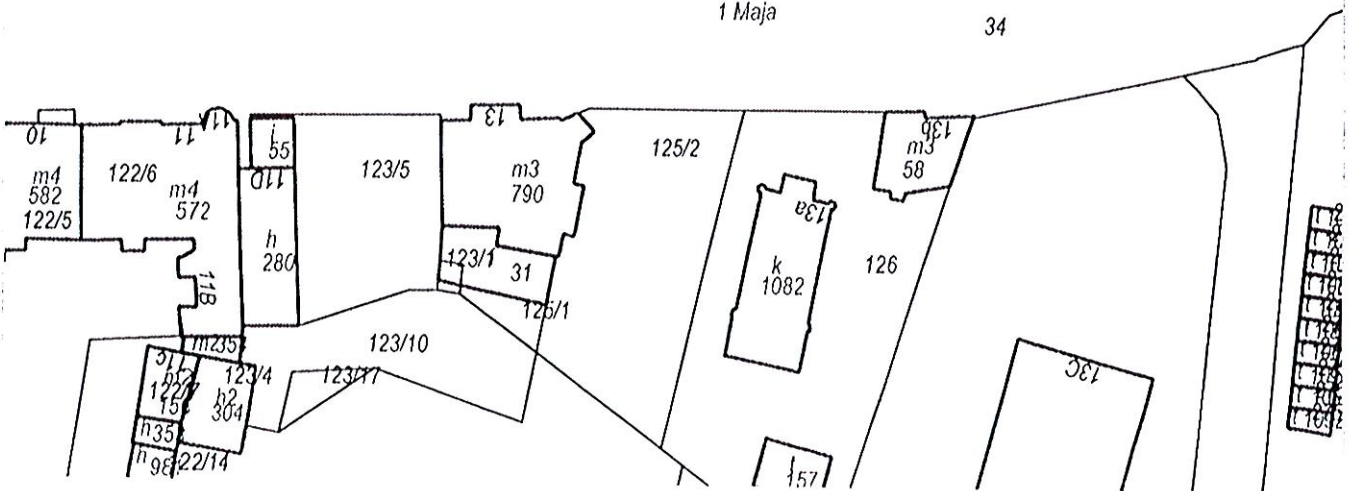
Udostępniane informacje nie są dokumentami w postępowaniach administracyjnych i innych. Materiały zawierające informacje z powiatowego zasobu geodezyjnego i kartograficznego (w tym dane z operatu ewidencyjnego gruntów i budynków Miasto Lubin) należą do informacji o charakterze poufnym. Dostęp do informacji o charakterze poufnym jest ograniczony. Wszelkie informacje o charakterze poufnym nie powinny być udostępniane w sposób publiczny. Informacje o charakterze poufnym nie powinny być udostępniane w sposób publiczny.

# Wydruk z systemu IntraEWID ZAŁĄCZNIK GRAFICZNY NR 9



1 Maja

34



Udostępniane informacje nie są dokumentami w postępowaniach administracyjnych i innych. Materiały zawierające informacje z powiatowego zasobu geodezyjnego i kartograficznego (w tym dane z operatu ewidencji gruntów i budynków Miasto Lubin) należy zamawiać w Wydziale Geodezji. Dokumenty zawierające inne informacje przetwarzane w Wewnętrznym Portalu Mapowym należy zamawiać w wydziałach merytorycznych, odpowiedzialnych za aktualizację tych danych.