



# DZIENNIK URZĘDOWY

## WOJEWÓDZTWA DOLNOŚLĄSKIEGO

---

Wrocław, dnia 8 lutego 2023 r.

Poz. 919

### UCHWAŁA NR XLIX/373/23 RADY MIEJSKIEJ WĄSOSZA

z dnia 31 stycznia 2023 r.

#### **w sprawie zaliczenia dróg do kategorii dróg gminnych**

Na podstawie art. 18 ust. 2 pkt 15 ustawy z dnia 8 marca 1990 r. o samorządzie gminnym (Dz. U. z 2023 r. poz. 40 ze zm.) oraz art. 7 ust. 1, 2 ustawy z dnia 21 marca 1985 r. o drogach publicznych (Dz. U. z 2022 r. poz. 1693 ze zm.) po zasięgnięciu opinii Zarządu Powiatu Górowskiego, **Rada Miejska Wąsosza uchwala, co następuje:**

**§ 1. 1.** Postanawia zaliczyć się drogę położoną na nieruchomości ozn. jako działka nr 289 obręb Cieszkowice o urządzonej księdze wieczystej nr LE1G/00076105/0 o pow. 0,06 ha, do kategorii dróg gminnych.

2. Ustala się przebieg drogi gminnej, o której mowa w § 1 ust. 1, zgodnie z oznaczeniem na mapie stanowiącej załącznik nr 1 do niniejszej uchwały.

**§ 2. 1.** Postanawia zaliczyć się drogę położoną na nieruchomości ozn. jako działka nr 286 obręb Cieszkowice o urządzonej księdze wieczystej nr LE1G/00076105/0 o pow. 0,0381 ha, do kategorii dróg gminnych.

2. Ustala się przebieg drogi gminnej, o której mowa w § 2 ust. 1, zgodnie z oznaczeniem na mapie stanowiącej załącznik nr 2 do niniejszej uchwały.

**§ 3. 1.** Postanawia zaliczyć się drogę położoną na nieruchomości ozn. jako działka nr 290 obręb Cieszkowice o urządzonej księdze wieczystej nr LE1G/00076105/0 o pow. 0,12 ha, do kategorii dróg gminnych.

2. Ustala się przebieg drogi gminnej, o której mowa w § 3 ust. 1, zgodnie z oznaczeniem na mapie stanowiącej załącznik nr 3 do niniejszej uchwały.

**§ 4. 1.** Postanawia zaliczyć się drogę położoną na nieruchomości ozn. jako część działki nr 288 obręb Cieszkowice o urządzonej księdze wieczystej nr LE1G/00076105/0 o pow. 0,08 ha, do kategorii dróg gminnych.

2. Ustala się przebieg drogi gminnej, o której mowa w § 4 ust. 1, zgodnie z oznaczeniem na mapie stanowiącej załącznik nr 4 do niniejszej uchwały.

**§ 5. 1.** Postanawia zaliczyć się drogę położoną na nieruchomości ozn. jako część działki nr 271 obręb Cieszkowice o urządzonej księdze wieczystej nr LE1G/00084414/8 o pow. 1,26 ha, do kategorii dróg gminnych.

2. Ustala się przebieg drogi gminnej, o której mowa w § 5 ust. 1, zgodnie z oznaczeniem na mapie stanowiącej załącznik nr 5 do niniejszej uchwały.

§ 6. 1. Postanawia zaliczyć się drogę położoną na nieruchomości ozn. jako część działki nr 588/2 obręb Pobiel o urządzonej księdze wieczystej nr LE1G/00076106/7 o pow. 0,07 ha, do kategorii dróg gminnych.

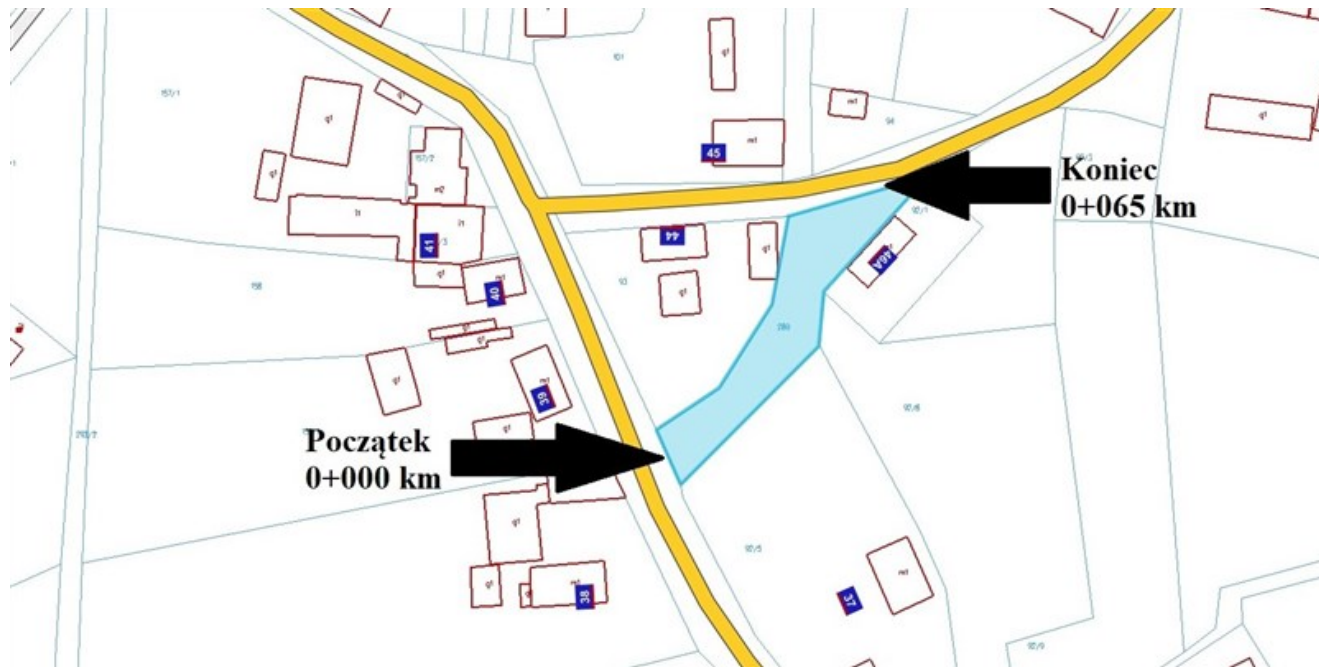
2. Ustala się przebieg drogi gminnej, o której mowa w § 6 ust. 1, zgodnie z oznaczeniem na mapie stanowiącej załącznik nr 6 do niniejszej uchwały.

§ 7. Wykonanie uchwały powierza się Burmistrzowi Wąsosza.

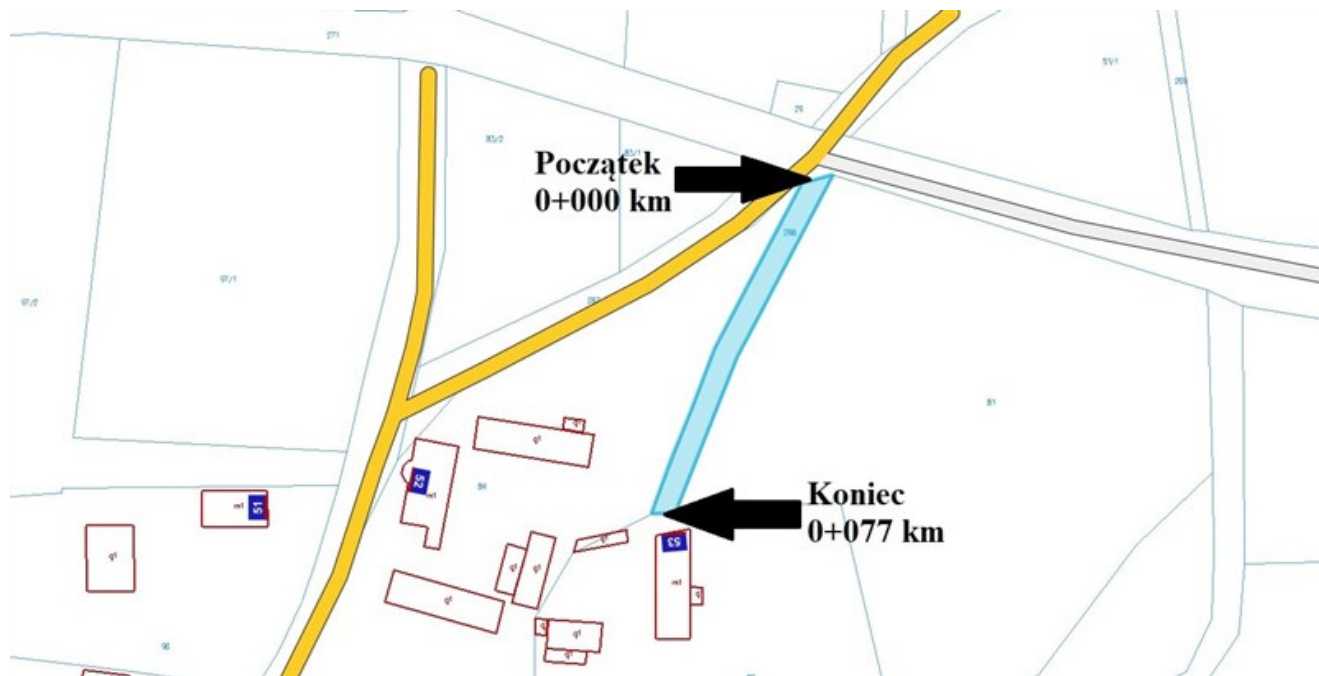
§ 8. Uchwała wchodzi w życie po upływie 14 dni od ogłoszenia w Dzienniku Urzędowym Województwa Dolnośląskiego.

Przewodniczący Rady Miejskiej Wąsosza:  
**Wiesław Stolicki**

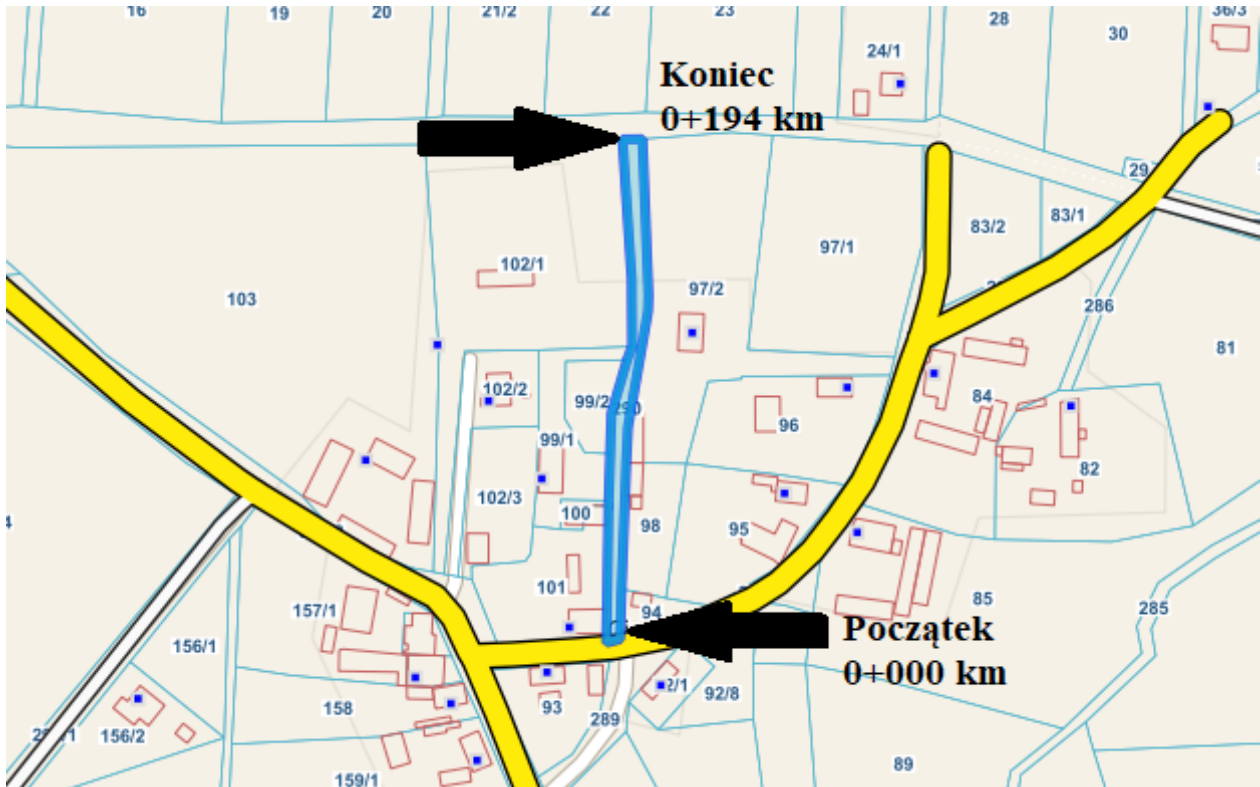
Załącznik nr 1 do uchwały nr XLIX/373/23  
Rady Miejskiej Wąsosza  
z dnia 31 stycznia 2023 r.



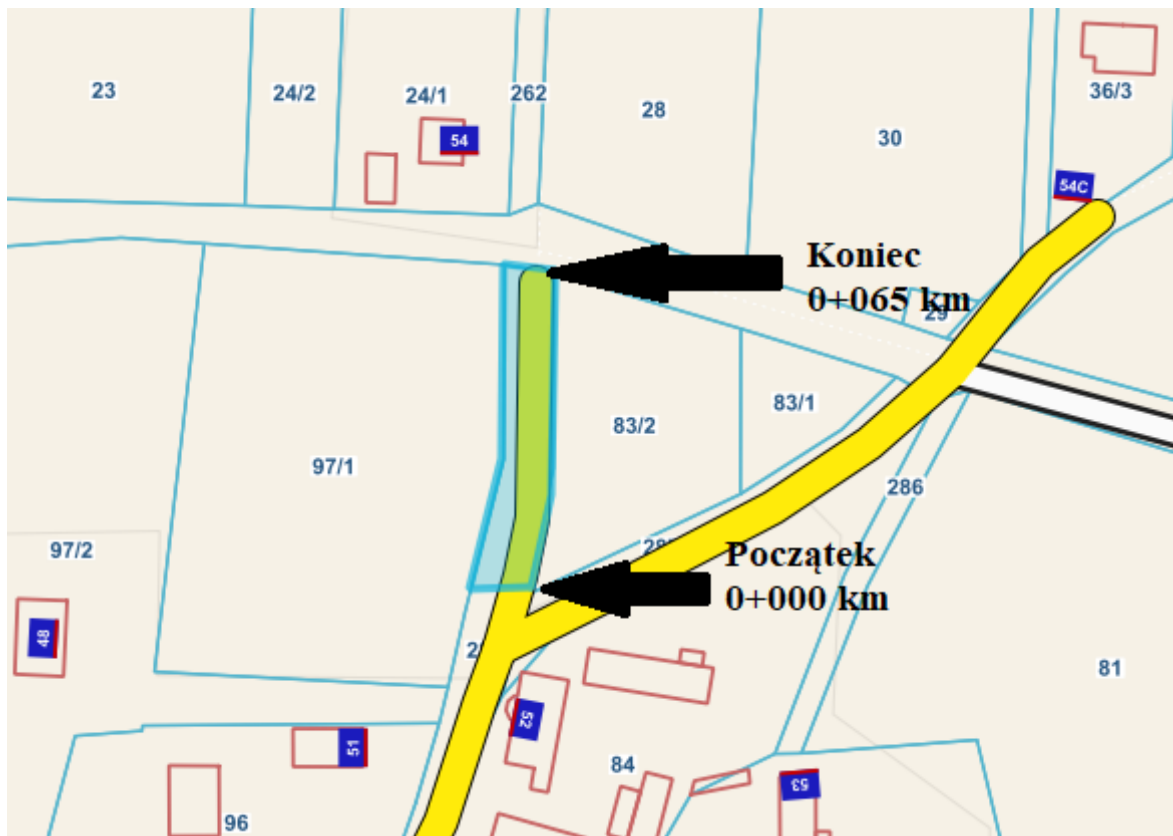
Załącznik nr 2 do uchwały nr XLIX/373/23  
Rady Miejskiej Wąsosz  
z dnia 31 stycznia 2023 r.



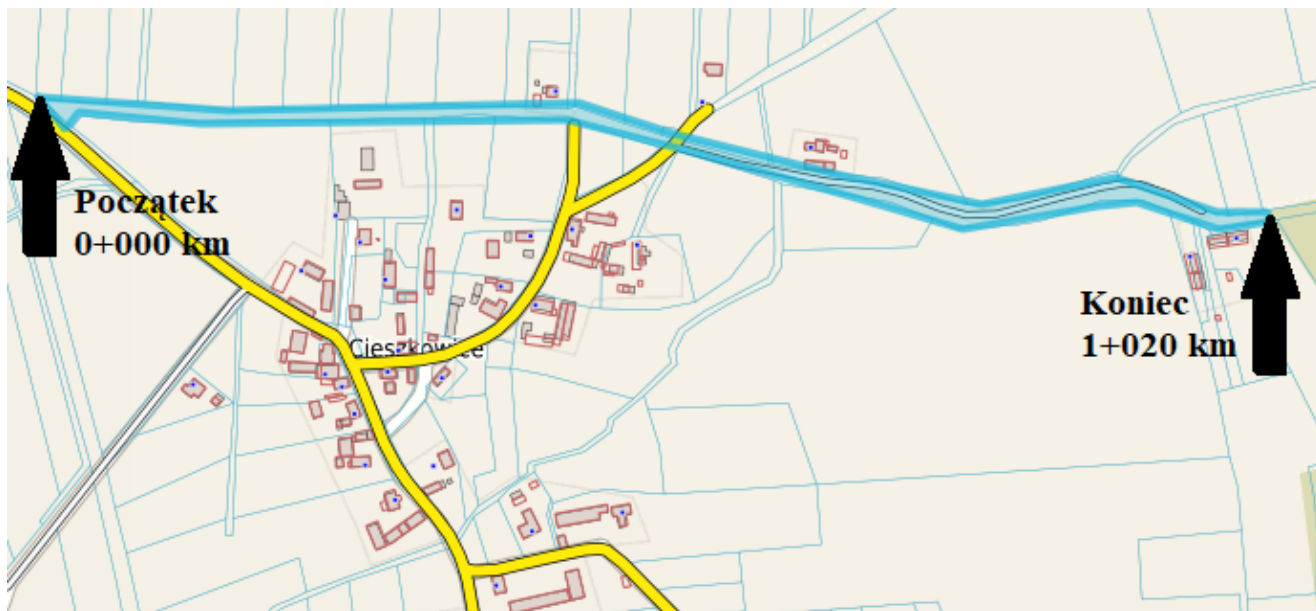
Załącznik nr 3 do uchwały nr XLIX/373/23  
Rady Miejskiej Wąsosza  
z dnia 31 stycznia 2023 r.



Załącznik nr 4 do uchwały nr XLIX/373/23  
Rady Miejskiej Wąsosza  
z dnia 31 stycznia 2023 r.



Załącznik nr 5 do uchwały nr XLIX/373/23  
Rady Miejskiej Wąsosza  
z dnia 31 stycznia 2023 r.



Załącznik nr 6 do uchwały nr XLIX/373/23  
Rady Miejskiej Wąsosza  
z dnia 31 stycznia 2023 r.

