



DZIENNIK URZĘDOWY

WOJEWÓDZTWA DOLNOŚLĄSKIEGO

Wrocław, dnia 10 kwietnia 2024 r.

Poz. 2310

UCHWAŁA NR LIII/1063/2024 RADY GMINY KOBIERZYCE

z dnia 21 marca 2024 r.

w sprawie uchwalenia miejscowego planu zagospodarowania przestrzennego obszaru położonego przy ul. Kolejowej i Błękitnej w środkowo-wschodniej części wsi Bielany Wrocławskie

Na podstawie art. 18 ust. 2 pkt 5 ustawy z dnia 8 marca 1990 r. o samorządzie gminnym (Dz. U. z 2023 r. poz. 40 ze zm.) i art. 20 ust. 1 ustawy z 27 marca 2003 r. o planowaniu i zagospodarowaniu przestrzennym (Dz.U. z 2023 r. poz. 977 ze zm.), w związku z art. 67 ust. 3 ustawy z dnia 7 lipca 2023 r. o zmianie ustawy o planowaniu i zagospodarowaniu przestrzennym oraz niektórych innych ustaw (Dz. U. z 2023 r. poz. 1688), w związku z uchwałą nr XLIII/816/2022 Rady Gminy Kobierzyce z dnia 25 listopada 2022 r. w sprawie przystąpienia do sporządzania miejscowego planu zagospodarowania przestrzennego obszaru położonego przy ul. Kolejowej i Błękitnej w środkowo-wschodniej części wsi Bielany Wrocławskie oraz po stwierdzeniu, że nie narusza on ustaleń studium uwarunkowań i kierunków zagospodarowania przestrzennego Gminy Kobierzyce uchwalonym przez Radę Gminy Kobierzyce uchwałą nr XXI/413/2020 z dnia 21 sierpnia 2020 r., zmienionego zarządzeniem zastępczym Wojewody Dolnośląskiego nr 1/2023 z dnia 14 lutego 2023 r. Rada Gminy Kobierzyce uchwała, co następuje:

Rozdział 1. Przepisy ogólne

§ 1. Uchwała się miejscowy plan zagospodarowania przestrzennego obszaru położonego przy ul. Kolejowej i Błękitnej w środkowo-wschodniej części wsi Bielany Wrocławskie, zwany dalej planem miejscowym obejmującym obszar, którego granice oznaczono na rysunku planu miejscowego zgodnie z uchwałą nr XLIII/816/2022 Rady Gminy Kobierzyce z dnia 25 listopada 2022 r.

§ 2. Załącznikami do niniejszej uchwały są:

- 1) rysunek planu miejscowego w skali 1:1000, stanowiący załącznik nr 1;
- 2) rozstrzygnięcie o sposobie rozpatrzenia uwag do projektu planu miejscowego, stanowiące załącznik nr 2;
- 3) rozstrzygnięcie o sposobie realizacji, zapisanych w planie inwestycji z zakresu infrastruktury technicznej, które należą do zadań własnych gminy oraz o zasadach ich finansowania zgodnie z przepisami o finansach publicznych, stanowiące załącznik nr 3;
- 4) zbiór danych przestrzennych do miejscowego planu zagospodarowania przestrzennego, stanowiący załącznik nr 4.

§ 3. 1. Następujące oznaczenia graficzne na rysunku planu są obowiązującymi ustaleniami planu:

- 1) granica obszaru objętego uchwałą;
- 2) linie rozgraniczające tereny o różnym przeznaczeniu lub różnych zasadach zagospodarowania;

- 3) symbole literowe określające przeznaczenie terenu wraz z numerem;
- 4) nieprzekraczalna linia zabudowy.

2. Pozostałe oznaczenia mają charakter informacyjny.

§ 4. Ilekroć w przepisach niniejszej uchwały jest mowa o:

- 1) infrastrukturze technicznej - należy przez to rozumieć sieci i urządzenia dystrybucyjne jako ogół podziemnych i nadziemnych budowli i obiektów liniowych służących zaopatrzeniu w wodę, odprowadzeniu ścieków i wód opadowych, zaopatrzeniu w energię elektryczną, gaz i ciepło oraz łączności i telekomunikacji, z wykluczeniem obiektów budowlanych z klasy przeznaczeń terenu obsługi produktów naftowych i gospodarowania odpadami oraz z wykluczeniem obiektów budowlanych z klasy przeznaczeń terenu gazownictwa, przy czym wykluczenia nie obejmują sieci technicznych;
- 2) nieprzekraczalnej linii zabudowy – należy przez to rozumieć linię ograniczającą obszar, na którym dopuszcza się wznoszenie budynków oraz określonych w ustaleniach planu rodzajów budowli nadziemnych, niebędącymi liniami przesyłowymi, sieciami uzbrojenia terenu oraz związanymi z nimi urządzeniami; następujące części budynków nie mogą pomniejszać odległości liczonej od linii rozgraniczającej do nieprzekraczalnej linii zabudowy:
 - a) schody zewnętrzne, wejścia do budynków, pochylnie i rampy dla osób niepełnosprawnych o więcej niż 1,30 m,
 - b) balkony, galerie, tarasy i wykusze o więcej niż 1,0 m,
 - c) okapy i gzymsy o więcej niż 0,8 m,
 - d) łączna powierzchnia wysuniętych względem linii zabudowy tarasów, wykuszy, gzymsów, galerii i wejść do budynków liczona w ich widoku od strony linii zabudowy nie może przekraczać 40% powierzchni elewacji,
 - e) nieprzekraczalna linia zabudowy obowiązuje nowe budynki oraz rozbudowy części budynków istniejących;
- 3) przeznaczeniu podstawowym terenu – należy przez to rozumieć funkcje wraz z urządzeniami i obiektami towarzyszącymi możliwe do realizacji na przeważającej powierzchni terenu wydzielonego liniami rozgraniczającymi;
- 4) przeznaczeniu uzupełniającym terenu – należy przez to rozumieć rodzaje przeznaczenia inne niż podstawowe, które jedynie uzupełniają lub wzbogacają przeznaczenie podstawowe, lokalizowane na zasadzie braku konfliktu z przeznaczeniem podstawowym wynikającym z ich sąsiedztwa;
- 5) urządzeniach i obiektach towarzyszących – należy przez to rozumieć obiekty i urządzenia technicznego wyposażenia i infrastruktury technicznej, drogi wewnętrzne, zaplecze parkingowe i garażowe (w tym trwale związane z gruntem), budynki gospodarcze oraz inne obiekty i urządzenia pełniące pomocniczą rolę wobec przeznaczenia podstawowego lub uzupełniającego;
- 6) powierzchni pokrycia panelami fotowoltaicznymi produkującymi energię w elektrowni słonecznej – należy przez to rozumieć sumę powierzchni wszystkich paneli fotowoltaicznych mierzona po zewnętrznym wymiarze ramy panelu w rzucie poziomym; do tej powierzchni nie wlicza się powierzchni paneli fotowoltaicznych zlokalizowanych na ścianach budynków i budowli.

§ 5. Ilekroć w przepisach niniejszej uchwały jest mowa o przeznaczeniu terenu określonym jako:

- 1) usługi – należy przez to rozumieć budynki usługowe wraz z niezbędnymi budynkami gospodarczymi i garażami oraz urządzeniami budowlanymi i komunikacją wewnętrzną, z zakresu:
 - a) usług gastronomii – restauracje, kawiarnie, herbaciarnie, puby, winiarnie oraz placówki gastronomiczno-rekreacyjne, jak kluby bilardowe, kręgielnie wraz z obiektami towarzyszącymi, a także obiekty do nich podobne, nienależące do innej klasy usług,
 - b) usług handlu detalicznego – sprzedaż detaliczna towarów, z wykluczeniem sprzedaży detalicznej paliw do pojazdów mechanicznych, wraz z obiektami towarzyszącymi, a także obiekty do nich podobne, nienależące do innej klasy usług,

- c) usług handlu hurtowego – obiekty związane ze sprzedażą hurtową towarów a także obiekty do nich podobne, nienależące do innej klasy usług,
- d) usług edukacji – tereny przeznaczone pod działalność związaną z prowadzeniem szkół podstawowych i ponadpodstawowych, przedszkoli, żłobków, punktów opieki nad dziećmi, świetlic, a także kształcenia dodatkowego lub uzupełniającego, w tym kursy i szkolenia, a także obiekty do nich podobne, nienależące do innej klasy usług,
- e) usług kultury i rozrywki – tereny przeznaczone pod lokalizację teatrów, kin, muzeów, galerii sztuki, profesjonalnych klubów, kabaretów, bibliotek, świetlic, ośrodków kultury, a także obiekty do nich podobne, nienależące do innej klasy usług,
- f) usług zdrowia i pomocy społecznej – usługi związane z niepublicznymi przychodniami, poradniami w tym również weterynaryjnymi, ambulatoriami, ośrodkami zdrowia, szpitalami, klinikami, centrami medycznymi, gabinetami lekarskimi, zakładami rehabilitacji leczniczej, domami opieki nad osobami w podeszłym wieku, szkołami rodzenia, żłobkami, wraz z obiektami towarzyszącymi, a także obiekty do nich podobne, nienależące do innej klasy usług,
- g) usług nauki – usługi związane z działalnością wyższych uczelni, w tym: dydaktycznej, naukowej, badawczej, doświadczalnej, artystycznej, sportowej, rehabilitacyjnej i diagnostycznej, a także obiekty do nich podobne, nienależące do innej klasy usług,
- h) usług handlu wielkopowierzchniowego – tereny przeznaczone pod lokalizację obiektów związanych ze sprzedażą detaliczną oraz hurtową o powierzchni sprzedaży powyżej 2000 m²,
- i) usług biurowych i administracji – usługi biurowe związane z obsługą nieruchomości, wynajęciem specjalistów, badaniami, działalnością prawniczą, rachunkowością, księgowością, doradztwem, badaniem rynku i opinii publicznej, pośrednictwem, dostarczaniem informacji, sporządzaniem opracowań, reklamą, biurami podróży i agencji turystycznych, usługami przewodnickimi, informacją turystyczną, firmami pocztowymi i telekomunikacyjnymi, finansowymi, bankami, domami maklerskimi, obsługą finansową, ubezpieczeniami i funduszami emerytalno-rentowymi, pojedyncze gabinety lekarskie, a także obiekty do nich podobne, nienależące do innej klasy usług,
- j) usług sportu i rekreacji – obiekty sportowe i rekreacyjne, a także obiekty do nich podobne, nienależące do innej klasy usług,
- k) usług kultu religijnego – tereny przeznaczone pod lokalizację obiektów związanych z kultem religijnym, w tym: kościołów, świątyń, kaplic, a także obiekty do nich podobne, nienależące do innej klasy usług,
- l) usług turystyki – tereny przeznaczone pod budynki niemieszkalne czasowego zakwaterowania turystów, takie jak hotele i motele, z wykluczeniem innych budynków zamieszkiwania zbiorowego zdefiniowanych w przepisach odrębnych,
- m) usług rzemieślniczych kategorii A – obiekty przeznaczone pod lokalizację pomieszczeń związane z usługami: fryzjerskimi, kosmetycznymi, odnowy biologicznej i poprawy kondycji fizycznej, zegarmistrzowskimi, studiami wizażu i odchudzania, łaźniami i saunami, solariami, gabinetami masażu, szewskimi, krawieckimi, rymarskimi, fotograficznymi, introligatorskimi, poligraficznymi, jubilerskimi, lutniczymi, pralniczymi, urządzeniami wystaw, pakowaniem, wynajmem
- i wypożyczeniem, naprawami artykułów użytku osobistego i domowego oraz sprzętu elektronicznego, a także obiekty do nich podobne, nienależące do innej klasy usług,
- n) usług rzemieślniczych kategorii B – obiekty obsługi pojazdów samochodowych, stacje diagnostyki pojazdów, warsztaty samochodowe biura wynajmu pojazdów mechanicznych, salony samochodowe, parkingi, a także obiekty służące: ekspozycji i obsłudze serwisowej pojazdów samochodowych z wykluczeniem stacji paliw i myjni samochodowych, oraz obiekty firm i baz budowlanych, a także obiekty do nich podobne, nienależące do innej klasy usług,
- o) usług bezpieczeństwa i porządku publicznego – usługi związane z ochroną przeciwpożarową, w tym jednostki ratowniczo-gaśnicze, remizy i komendy oraz z zabezpieczeniem bezpieczeństwa obywateli, w tym posterunki i komisariaty policji, a także obiekty do nich podobne, nienależące do innej klasy usług;

- 2) obsługa komunikacji – należy przez to rozumieć tereny i obiekty obejmujące: parkingi, garaże w tym garaże wielopoziomowe, wraz z komunikacją wewnętrzną;
- 3) zieleni urządzona – należy przez to rozumieć obszary zieleni urządzonej takie jak skwery, parki, zieleni towarzysząca obiektom budowlanym, wraz z urządzeniami rekreacji oraz innymi urządzeniami i obiektami towarzyszącymi.

Rozdział 2.

Ustalenia dla całego obszaru objętego planem miejscowym

§ 6. W zakresie zasad ochrony i kształtowania ładu przestrzennego ustala się:

- 1) obowiązują nieprzekraczalne linie zabudowy zgodnie z rysunkiem planu;
- 2) wysokość budowli sytuowanych na dachach budynków, mierzona od górnego obrysu połaci dachowej, nie może być większa niż 1/3 wysokości budynku, na którym jest usytuowana, przy czym na dachach budynków o maksymalnej dopuszczalnej wysokości, dopuszcza się budowle nie wyższe niż 3 m mierzone od najwyższego punktu dachu;
- 3) ograniczenia wysokości zabudowy określone w niniejszej uchwale nie dotyczą inwestycji celu publicznego z zakresu łączności publicznej, w rozumieniu ustawy z dnia 21 sierpnia 1997 r. o gospodarce nieruchomościami.

§ 7. W zakresie zasad ochrony środowiska, przyrody i krajobrazu:

- 1) w granicach obszaru objętego planem, zakazuje się prowadzenia działalności związanej z: hotelami robotniczymi, demontażem pojazdów, punktami skupu i składowania surowców wtórnych, gospodarowaniem odpadami oraz zakładami stolarskimi (przeróbka drewna i produkcja wyrobów z drewna) i kamieniarskimi - chyba, że ustalenia szczegółowe stanowią inaczej;
- 2) zakazuje się realizacji inwestycji mogących zawsze znacząco oddziaływać na środowisko na podstawie przepisów odrębnych;
- 3) zakazuje się prowadzenia działalności, której negatywne oddziaływanie może przekroczyć granice nieruchomości na podstawie przepisów odrębnych;
- 4) ustala się zapewnienie, we własnym zakresie przez właściciela lub władającego terenem, wymaganych standardów zamieszkiwania na terenach sąsiednich (zachowanie dopuszczalnego poziomu hałasu, wibracji, emisji zanieczyszczeń, emisji uciążliwego zapachu, uciążliwości transportu) w przypadku, gdy wprowadza on na swoją działkę działalność usługową;
- 5) ustala się zakaz prowadzenia działalności związanej z wytwarzaniem oraz przetwarzaniem mas bitumicznych, asfaltów, betonów i kruszyw;
- 6) w zakresie gromadzenia i usuwania odpadów, obowiązują zasady określone w odrębnych przepisach.

§ 8. W zakresie szczegółowych zasad i warunków scalania i podziału nieruchomości ustala się:

- 1) powierzchnia działek: minimum 1200 m²;
- 2) szerokość frontu działek: minimum 22 m;
- 3) kąt położenia granic działek, w stosunku do pasa drogowego, powinien zawierać się w przedziale od 60⁰ do 120⁰;
- 4) dla działek wydzielanych w celu realizacji układów komunikacyjnych i lokalizacji urządzeń infrastruktury technicznej minimalna powierzchnia działki 10 m², minimalna szerokość działki 2 m.

§ 9. W zakresie zasad modernizacji, rozbudowy i budowy systemów komunikacji:

- 1) ustala się sytuowanie i/lub wydzielenie niezbędnych działek dla dróg wewnętrznych;
- 2) usytuowane i/lub wydzielane drogi wewnętrzne muszą spełniać warunki:
 - a) drogi wewnętrzne o długości większej niż 150 m powinny mieć co najmniej dwa włączenia do dróg publicznych,

- b) w przypadku sytuowania i/lub wydzielenia nieprzelotowych dróg wewnętrznych obowiązuje realizacja placów do zawracania o wymiarach nie mniejszych niż 12,5 m na 12,5 m,
 - c) w miejscach włączeń i skrzyżowań obowiązuje realizacja i/lub wydzielenie tzw. „trójkątów widoczności” o wymiarach minimum 5 m na 5 m,
 - d) minimalna szerokość pasa ruchu:
 - dla dróg z dwoma pasami ruchu – 3 m,
 - dla dróg jednokierunkowych z jednym pasem ruchu – 4 m,
 - e) drogi wewnętrzne o szerokości większej niż 8,5 m powinny posiadać co najmniej jeden wydzielony chodnik o szerokości min. 1,5 m;
- 3) ustala się liczbę miejsc parkingowych:
- a) minimum 2 miejsca parkingowe, dla usług prowadzonych na powierzchni całkowitej do 20 m²,
 - b) następne 3 miejsca parkingowe dla usług prowadzonych na powierzchni całkowitej od 20 m² do 50 m²,
 - c) każde następne 2 miejsca parkingowe na każde następne rozpoczęte 50 m² usług,
 - d) w obiektach handlowo-usługowych o powierzchni przekraczającej 100 m², powierzchnia parkingów powinna być dwukrotnie większa od powierzchni sprzedaży, lecz nie mniej niż 8 miejsc parkingowych na każde 100m² powierzchni sprzedaży obiektu handlowo-usługowego,
 - e) miejsca parkingowe, o których mowa w lit. a-d należy usytuować na terenie, na którym usytuowany jest obiekt, któremu te miejsca towarzyszą,
 - f) miejsca parkingowe dla pojazdów zaopatrzonych w kartę parkingową należy wyznaczać na zasadach określonych w przepisach odrębnych,
 - g) miejsca parkingowe przeznaczone do parkowania pojazdów zaopatrzonych w kartę parkingową, wlicza się do bilansu miejsc parkingowych zgodnie z przepisami odrębnymi,
 - h) miejsca parkingowe można realizować w dowolnej formie z uwzględnieniem przepisów odrębnych dotyczących miejsc parkingowych;
- 4) należy zapewnić obsługę komunikacyjną oraz połączenie układu komunikacyjnego w obszarze objętym uchwałą z układem zewnętrznym.

§ 10. W zakresie szczególnych warunków zagospodarowania terenów oraz ograniczenia w ich użytkowaniu, w tym zakaz zabudowy: wyznacza się granicę strefy ochronnej produkcji energii elektrowni słonecznych (elektrowni fotowoltaicznych) związaną z ograniczeniami w zabudowie, zagospodarowaniu i użytkowaniu terenu oraz z występowaniem znaczącego oddziaływania na środowisko tożsamą z liniami rozgraniczającymi terenu 1U.

§ 11. W zakresie zasad modernizacji, rozbudowy i budowy systemów infrastruktury technicznej:

- 1) dopuszcza się lokalizację infrastruktury technicznej niezbędnej dla obsługi terenu na całym obszarze objętym planem miejscowym z zachowaniem warunków wynikających z przepisów odrębnych;
- 2) dopuszcza się modernizację, przebudowę, rozbudowę obiektów i urządzeń infrastruktury technicznej oraz zmianę przebiegu istniejących sieci infrastruktury technicznej, pod warunkiem zgodności z przepisami odrębnymi;
- 3) dopuszcza się wydzielanie niezbędnych działek dla realizacji obiektów i urządzeń infrastruktury technicznej (m.in. stacji transformatorowych, przepompowni ścieków itp.) niezbędnej dla obsługi terenu o parametrach innych niż określone w niniejszej uchwale oraz z zachowaniem warunków wynikających z przepisów odrębnych;
- 4) w zakresie zasad modernizacji, rozbudowy i budowy sieci elektroenergetycznej:
 - a) dopuszcza się zaopatrzenie w energię elektryczną z sieci elektroenergetycznej średniego i niskiego napięcia,

- b) dopuszcza się zaopatrzenie w energię z odnawialnych źródeł energii, o mocy nie przekraczającej 100kW, z wykluczeniem możliwości lokalizacji turbin wiatrowych oraz biogazowni;
- 5) w zakresie zasad modernizacji, rozbudowy i budowy sieci wodociągowej:
- a) ustala się zaopatrzenie budynków w wodę, z uwzględnieniem warunków dostępności do wody dla celów przeciwpożarowych, z rozdzielczej sieci wodociągowej,
 - b) dopuszcza się budowę tylko do celów gospodarczych własnych ujęć wodociągowych o głębokości nieprzekraczającej 30 m i poborze wody w ilości do 10 m³/dobę;
- 6) w zakresie zasad modernizacji, rozbudowy i budowy sieci kanalizacji sanitarnej ustala się odprowadzenie ścieków komunalnych systemem kanalizacji sanitarnej, zgodnie z przepisami odrębnymi;
- 7) w zakresie zasad modernizacji, rozbudowy i budowy systemów odprowadzania wód opadowych i roztopowych ustala się stosowanie rozwiązań polegających na zagospodarowaniu całości lub części wód opadowych i roztopowych w miejscu opadu, w szczególności poprzez gospodarcze wykorzystanie, odparowanie, rozsączanie do gruntu lub retencjonowanie na działce budowlanej, zgodnie z przepisami odrębnymi wraz ze spowalnianiem ich odpływu do odbiornika;
- 8) w zakresie zasad modernizacji, rozbudowy i budowy sieci gazowej ustala się zaopatrzenie w gaz ze zbiorników gazu lub z sieci gazowej;
- 9) w zakresie zasad modernizacji, rozbudowy i budowy sieci ciepłowniczej, ustala się:
- a) obowiązek stosowania urządzeń grzewczych o wysokiej sprawności i niskim stopniu emisji zanieczyszczeń,
 - b) dopuszcza się zaopatrzenie w energię do celów grzewczych z zachowaniem warunków wynikających z przepisów odrębnych oraz z odnawialnych źródeł energii, o mocy nie przekraczającej 100kW, z wyłączeniem możliwości lokalizacji turbin wiatrowych oraz biogazowni.

§ 12. Określa się wysokość stawki procentowej, o której mowa w art. 36 ust. 4 ustawy na 30%.

Rozdział 3. Ustalenia szczegółowe

§ 13. 1. Wyznacza się teren usług oznaczony na rysunku planu miejscowego symbolem 1U, dla którego ustala się:

- 1) przeznaczenie podstawowe: usługi (usługi gastronomii, usługi handlu detalicznego, usługi kultury i rozrywki, usługi biurowe i administracji, usługi rzemieślnicze kategorii A, usługi sportu i rekreacji, usługi bezpieczeństwa i porządku publicznego) - z wykluczeniem: usług edukacji, usług zdrowia i pomocy społecznej, usług nauki, usług handlu hurtowego, usług handlu wielkopowierzchniowego, usług rzemieślniczych kategorii B, usług turystyki, usług kultu religijnego;
- 2) przeznaczenie uzupełniające:
 - a) produkcja energii elektrowni słonecznej: lokalizacja urządzeń wytwarzających energię z odnawialnych źródeł energii o mocy powyżej 100kW (elektrownie fotowoltaiczne) wraz ze strefą ochronną; granica strefy ochronnej tożsama z liniami rozgraniczającymi terenu 1U - z wykluczeniem: produkcji energii wiatrowej i biogazowni,
 - b) zieleni urządzona,
 - c) drogi wewnętrzne,
 - d) infrastruktura techniczna.

2. W zakresie zasad zagospodarowania terenu:

- 1) ustala się nieprzekraczalne linie zabudowy zgodnie z rysunkiem planu;
- 2) elektrownie fotowoltaiczne należy projektować tak, aby słońce padające na nie, nie odbijało się w stronę linii kolejowej. Nakazuje się stosowanie powłok antyrefleksyjnych lub innych rozwiązań i materiałów niepowodujących negatywnego wpływu na ruch kolejowy, w szczególności oślepienia maszynistów.

3. W zakresie zasad kształtowania zabudowy:

- 1) maksymalną wysokość budynków ustala się na 12 m;
- 2) maksymalną wysokość pozostałych budowli, z zastrzeżeniem § 6 pkt 2, ustala się na 15 m;
- 3) dopuszcza się realizację kondygnacji podziemnych;
- 4) ustala się zasady kształtowania dachów: dachy o dowolnej geometrii i rodzajach pokrycia dachów.

4. W zakresie wskaźników zagospodarowania terenu:

- 1) maksymalną powierzchnię zabudowy działki budowlanej ustala się na: 70%;
- 2) powierzchnia pokrycia panelami fotowoltaicznymi maksymalnie 40% powierzchni działki budowlanej;
- 3) minimalną powierzchnię biologicznie czynną ustala się na: 25%;
- 4) wskaźnik intensywności zabudowy ustala się w przedziale: od 0 do 2,5;
- 5) powierzchnia nowo wydzielanych działek budowlanych nie może być mniejsza niż 1200 m²;
- 6) dopuszcza się zmniejszenie minimalnej powierzchni, o której mowa w pkt 5 o nie więcej niż 10%;
- 7) w granicach działki istniejącej przed wejściem w życie planu, dopuszcza się utworzenie tylko jednej takiej działki, o której mowa w pkt 6.


Rozdział 4. Przepisy końcowe

§ 14. Wykonanie niniejszej uchwały powierza się Wójtowi Gminy Kobierzyce.

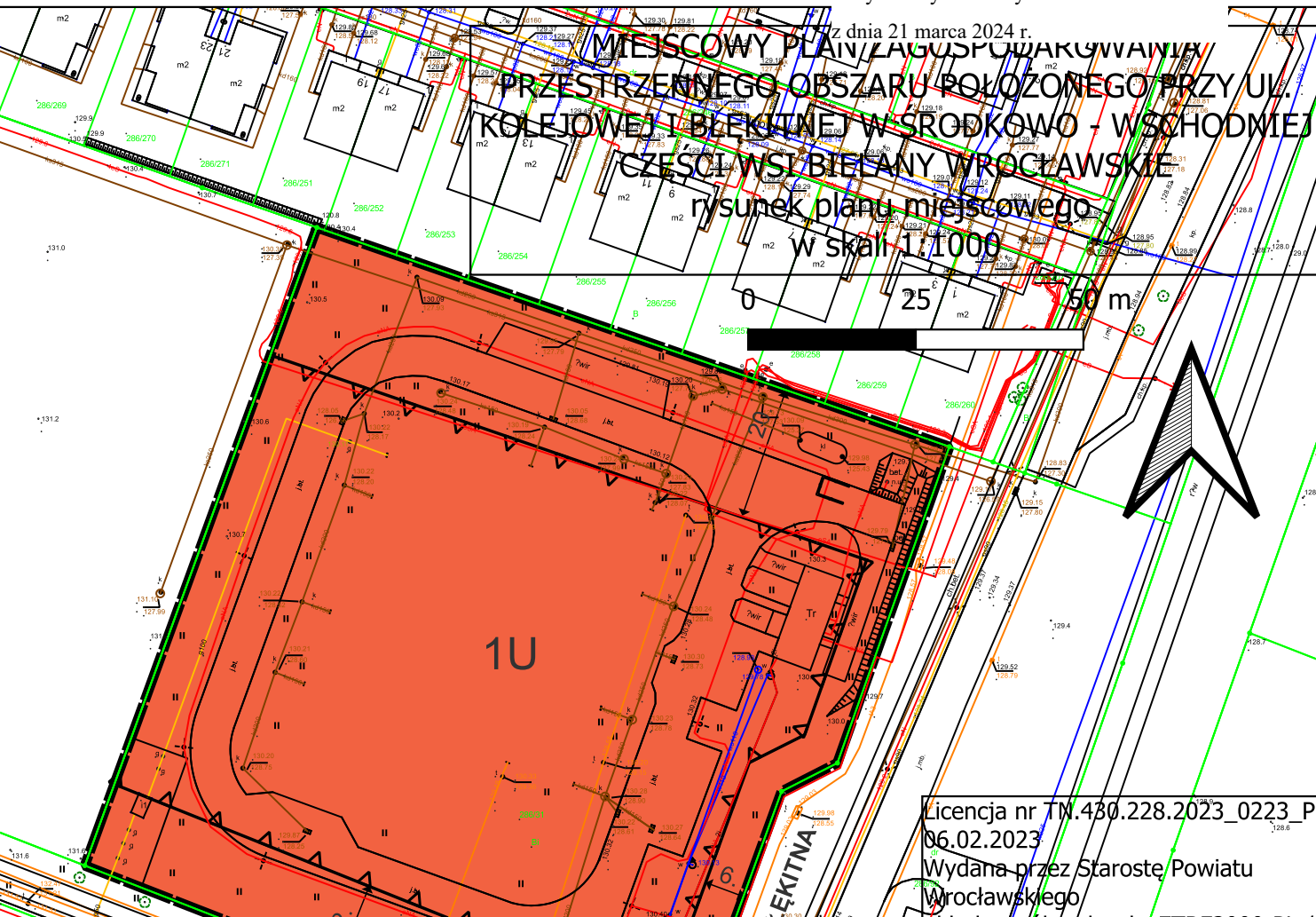
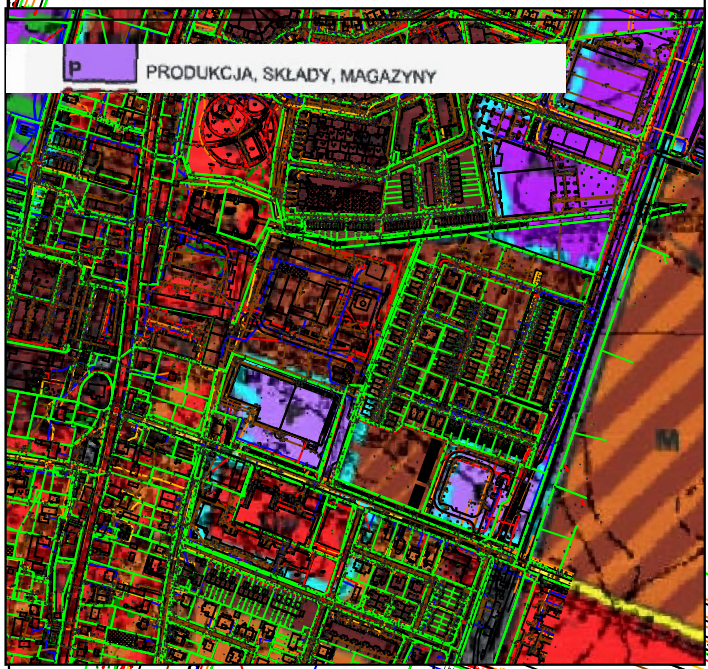
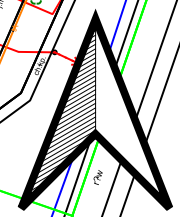
§ 15. Uchwała wchodzi w życie po upływie 14 dni od daty ogłoszenia w Dzienniku Urzędowym Województwa Dolnośląskiego.

Przewodniczący Rady Gminy Kobierzyce:
Henryk Łoposzko

Wzrost ze Studium uwarunkowań i kierunków zagospodarowania przestrzennego Gminy Kobierzyce uchwalonego przez Radę Gminy Kobierzyce uchwałą nr XXI/413/2020 z dnia 21 sierpnia 2020 r. zmienionego zarządzeniem zastępczym Wojewody Dolnośląskiego Nr 1/2023 z dnia 14 lutego 2023r.








MIEJSCOWY PLAN ZAGOSPODAROWANIA PRZESTRZENNEGO OBSZARU POŁOŻONEGO PRZY UL. KOLEJOWEJ I BŁEKITNEJ W ŚRODKOWO - WSCHODNIEJ CZĘŚCI WSI BIELANY WROCŁAWSKIE
rysunek planu miejscowego
w skali 1:1000



Licencja nr TW.430.228.2023_0223_P
06.02.2023
Wydana przez Starostę Powiatu Wrocławskiego
układ współrzędnych: ETRF2000-PL / CS2000/18

Załącznik graficzny nr 1
do uchwały nr LIII/1063/2024
Rady Gminy Kobierzyce
z dnia 21 marca 2024r.
DZ. URZ. WOJ.
Ogłoszony:

LEGENDA

-  Granica obszaru objętego uchwałą
-  Linie rozgraniczające tereny o różnym przeznaczeniu lub różnych zasadach zagospodarowania
-  Nieprzekraczalna linia zabudowy
-  Linia wymiarowa wraz z wymiarem
-  Teren usług

A149

Załącznik Nr 2 do uchwały Nr LIII/1063/2024
Rady Gminy Kobierzyce
z dnia 21 marca 2024 r.

ROZSTRZYGNIĘCIE W SPRAWIE UWAG WNIESIONYCH DO MIEJSCOWEGO PLANU

Ponieważ do projektu miejscowego planu zagospodarowania przestrzennego w trakcie wyłożenia do publicznego wglądu nie wpłynęła żadna uwaga, nie ma konieczności sporządzania rozstrzygnięcia o sposobie rozpatrzenia uwag.

Załącznik Nr 3 do uchwały Nr LIII/1063/2024
Rady Gminy Kobierzyce
z dnia 21 marca 2024 r.

ROZSTRZYGNIĘCIE O SPOSOBIE REALIZACJI INWESTYCJI Z ZAKRESU INFRASTRUKTURY TECHNICZNEJ

Rozstrzygnięcia dokonano na podstawie art. 20 ust. 1 ustawy z dnia 27 marca 2003 r. o planowaniu i zagospodarowaniu przestrzennym (Dz. U. z 2023 r. poz. 997 ze zm.).

- 1) Inwestycje z zakresu infrastruktury technicznej, służące zaspokajaniu zbiorowych potrzeb mieszkańców, stanowią zgodnie z art. 7 ust. 1 ustawy z dnia 8 marca 1990 r. o samorządzie gminnym (Dz. U. z 2023 r. poz. 40 ze zm.) zadania własne gminy.
- 2) Realizacja inwestycji przebiegać będzie zgodnie z obowiązującymi przepisami, w tym między innymi ustawą Prawo budowlane, ustawą Prawo zamówień publicznych, ustawą o samorządzie gminnym, ustawą o gospodarce komunalnej i Prawem ochrony środowiska.
- 3) W przypadku przeprowadzanych przebudowy dróg należy dokonać analizy potrzeb realizacji infrastruktury podziemnej i jej realizację przeprowadzić wyprzedzająco lub w trakcie przebudowy drogi.
- 4) Finansowanie inwestycji w zakresie infrastruktury technicznej, ujętych w niniejszym planie, które należą do zadań własnych gminy, podlega przepisom ustawy 27 sierpnia 2009 r. o finansach publicznych (Dz. U. z 2023 r. poz. 1270 ze zm.).
- 5) Inwestycje w zakresie przesyłania i dystrybucji paliw gazowych, energii elektrycznej lub ciepła realizowane będą w sposób określony w art. 7 ustawy z dnia 10 kwietnia 1997 r. Prawo energetyczne (Dz. U. z 2024 poz. 266).

Załącznik Nr 4 do uchwały Nr LIII/1063/2024

Rady Gminy Kobierzyce

z dnia 21 marca 2024 r.

Zalacznik4.gml