



DZIENNIK URZĘDOWY

WOJEWÓDZTWA DOLNOŚLĄSKIEGO

Wrocław, dnia 23 września 2024 r.

Poz. 4738

UCHWAŁA NR VII/126/24 RADY MIEJSKIEJ WROCŁAWIA

z dnia 12 września 2024 r.

w sprawie uchwalenia miejscowego planu zagospodarowania przestrzennego w rejonie ulicy Skwerowej we Wrocławiu

Na podstawie art. 18 ust. 2 pkt 5 ustawy z dnia 8 marca 1990 r. o samorządzie gminnym (Dz. U. z 2024 r. poz. 609 i 721) i art. 20 ust. 1 ustawy z dnia 27 marca 2003 r. o planowaniu i zagospodarowaniu przestrzennym (Dz. U. z 2024 r. poz. 1130), w związku z art. 67 ust. 3 ustawy z dnia 7 lipca 2023 r. o zmianie ustawy o planowaniu i zagospodarowaniu przestrzennym oraz niektórych ustaw (Dz. U. poz. 1688), oraz uchwały nr LXVII/1753/23 Rady Miejskiej Wrocławia z dnia 20 kwietnia 2023 r. w sprawie przystąpienia do sporządzenia miejscowego planu zagospodarowania przestrzennego w rejonie ulicy Skwerowej we Wrocławiu (Biuletyn Urzędowy Rady Miejskiej Wrocławia z 2023 r. poz. 109) Rada Miejska Wrocławia uchwala, co następuje:

Rozdział 1. Przepisy ogólne

§ 1. 1. Miejscowy plan zagospodarowania przestrzennego w rejonie ulicy Skwerowej we Wrocławiu, zwany dalej planem miejscowym, obejmuje obszar przedstawiony na rysunku planu miejscowego w skali 1:1000, stanowiącym załącznik nr 1 do uchwały.

2. W planie miejscowym nie określa się:

- 1) zasad ochrony krajobrazów kulturowych oraz dóbr kultury współczesnej – ze względu na brak krajobrazów kulturowych oraz dóbr kultury współczesnej;
- 2) wymagań wynikających z potrzeb kształtowania przestrzeni publicznych – ze względu na brak potrzeby wyznaczania takich przestrzeni;
- 3) granic i sposobów zagospodarowania terenów lub obiektów podlegających ochronie, na podstawie odrębnych przepisów, terenów górniczych, a także obszarów szczególnego zagrożenia powodzią, obszarów osuwania się mas ziemnych, krajobrazów priorytetowych określonych w audycie krajobrazowym oraz w planach zagospodarowania przestrzennego województwa – ze względu na brak takich terenów, obszarów, obiektów oraz krajobrazów priorytetowych;
- 4) sposobu i terminu tymczasowego zagospodarowania, urządzania i użytkowania terenów – ze względu na brak potrzeby takiego zagospodarowania.

§ 2. Określenia stosowane w uchwale oznaczają:

- 1) dojazd – dojazd pojazdem samochodowym;
- 2) nieprzekraczalna linia zabudowy – linia ograniczająca fragment terenu, na wyłącznie którym dopuszcza się budynki oraz określone w ustaleniach planu miejscowego budowle; linia ta nie dotyczy części obiektów

budowlanych znajdujących się w całości pod poziomem terenu, balkonów, wykuszy, loggii, gzymsów, okapów, zadaszeń nad wejściami do budynków, elementów odwodnienia, elementów wystroju elewacji, schodów prowadzących do budynków, pochylni i innych podobnych elementów budynków, których zasięg może być ograniczony w ustaleniach planu miejscowego;

- 3) obiekt wbudowany w budynek – pomieszczenie lub wyodrębniona grupa powiązanych ze sobą pomieszczeń, stanowiące funkcjonalną całość, należąca do danej klasy przeznaczenia terenu i znajdujące się w budynku, w którym zajmują nie więcej niż 30% jego powierzchni całkowitej;
- 4) obiekty infrastruktury technicznej – obiekty budowlane związane z funkcjonowaniem sieci uzbrojenia: stacje transformatorowe, stacje gazowe, obiekty infrastruktury wodociągowej, kanalizacyjnej i ciepłowniczej wraz z urządzeniami niezbędnymi do ich funkcjonowania;
- 5) sieci uzbrojenia – przewody wodociągowe i kanalizacyjne, gazociągi, sieci ciepłownicze, linie kablowe sieci telekomunikacyjnej i elektroenergetycznej, oraz inne podobne przewody, a także urządzenia melioracyjne wraz z urządzeniami niezbędnymi do ich funkcjonowania oraz stacje ładowania pojazdów elektrycznych;
- 6) system gospodarowania wodami opadowymi i roztopowymi – rozwiązania techniczne służące do zagospodarowania wód opadowych i roztopowych w miejscu ich opadu, a także ich stopniowego uwalniania oraz opóźniania spływu;
- 7) szpaler drzew – pojedynczy lub podwójny szereg drzew, którego przerwanie jest możliwe na skrzyżowaniach oraz w miejscach dojścia i dojazdu do terenu;
- 8) teren – część obszaru objętego planem miejscowym wyznaczona liniami rozgraniczającymi, oznaczona symbolem;
- 9) wydzielenie wewnętrzne – część terenu, wyznaczona granicami wydzielenia wewnętrznego, oznaczona symbolem;
- 10) zielony dach – otwarta, porośnięta trwale roślinnością powierzchnia dachu, tarasu, stropu, z nawierzchnią ziemną urządzoną w sposób zapewniający naturalną wegetację roślin i retencję wód opadowych i roztopowych.

§ 3. 1. Integralną częścią planu miejscowego jest rysunek planu miejscowego, o którym mowa w § 1 ust. 1.

2. Następujące oznaczenia graficzne na rysunku planu miejscowego są obowiązującymi ustaleniami planu miejscowego:

- 1) granica obszaru objętego miejscowym planem zagospodarowania przestrzennego tożsama z: granicą strefy ochrony konserwatorskiej zabytków archeologicznych OM, granicą obszaru rehabilitacji istniejącej zabudowy i infrastruktury technicznej, granicą obszaru wymagającego przekształceń, granicą terenu rozmieszczenia inwestycji celu publicznego o znaczeniu lokalnym;
- 2) linia rozgraniczająca tereny o różnym przeznaczeniu lub różnych zasadach zagospodarowania;
- 3) wydzielenie wewnętrzne;
- 4) nieprzekraczalna linia zabudowy;
- 5) szpaler drzew objęty ochroną;
- 6) drzewo do zachowania;
- 7) strefa zieleni.

3. Stwierdzenie, że plan miejscowy nie narusza ustaleń Studium uwarunkowań i kierunków zagospodarowania przestrzennego Wrocławia, stanowi załącznik nr 2 do uchwały.

4. Rozstrzygnięcie o sposobie rozpatrzenia uwag do projektu planu miejscowego stanowi załącznik nr 3 do uchwały.

5. Rozstrzygnięcie o sposobie realizacji, zapisanych w planie miejscowym, inwestycji z zakresu infrastruktury technicznej, które należą do zadań własnych gminy, oraz zasadach ich finansowania, zgodnie z przepisami o finansach publicznych, stanowi załącznik nr 4 do uchwały.

6. Dane przestrzenne, o których mowa w art. 67a ust. 3 i 5 ustawy z dnia 27 marca 2003 r. o planowaniu i zagospodarowaniu przestrzennym, stanowią załącznik nr 5 do uchwały.

Rozdział 2.

Ustalenia dla całego obszaru objętego planem miejscowym

§ 4. Na terenie dopuszcza się zieleń i urządzenia budowlane towarzyszące dopuszczonym klasom przeznaczenia.

§ 5. Obowiązują następujące ustalenia dotyczące ochrony oraz kształtowania środowiska, przyrody i krajobrazu:

- 1) na powierzchniach niezabudowanych i nieutwardzonych obowiązuje zieleń lub powierzchnia biologicznie czynna;
- 2) zgodnie z przepisami dotyczącymi ochrony środowiska w zakresie ochrony przed hałasem, na obszarze objętym planem miejscowym określa się dopuszczalne poziomy hałasu jak dla terenów w strefie śródmiejskiej miast powyżej 100 tysięcy mieszkańców;
- 3) w zakresie gospodarki odpadami obowiązują przepisy odrębne.

§ 6. Obowiązują następujące ustalenia dotyczące ochrony dziedzictwa kulturowego i zabytków:

- 1) ustala się strefę ochrony konserwatorskiej zabytków archeologicznych OM, tożsamą z granicą obszaru objętego miejscowym planem zagospodarowania przestrzennego;
- 2) w strefie, o której mowa w pkt 1, ochronie podlegają potencjalne zabytki archeologiczne.

§ 7. Wyznacza się granicę obszaru rehabilitacji istniejącej zabudowy i infrastruktury technicznej, tożsamą z granicą obszaru objętego miejscowym planem zagospodarowania przestrzennego.

§ 8. Wyznacza się granicę obszaru wymagającego przekształceń, tożsamą z granicą obszaru objętego miejscowym planem zagospodarowania przestrzennego.

§ 9. Wyznacza się granicę terenu rozmieszczenia inwestycji celu publicznego o znaczeniu lokalnym, tożsamą z granicą obszaru objętego miejscowym planem zagospodarowania przestrzennego.

§ 10. Obowiązują następujące ustalenia dotyczące zasad scalania i podziału nieruchomości:

- 1) dopuszcza się scalanie i podział nieruchomości;
- 2) powierzchnia działki nie może być mniejsza niż 2 m²;
- 3) szerokość frontu działki nie może być mniejsza niż 2 m;
- 4) kąt położenia granicy działki w stosunku do pasa drogowego nie może być mniejszy niż 45°.

§ 11. Obowiązują następujące ustalenia dotyczące zasad modernizacji, rozbudowy i budowy systemu komunikacji oraz sposobu parkowania:

- 1) ciągi piesze, rowerowe i pieszo-rowerowe dopuszcza się na całym obszarze objętym planem miejscowym;
- 2) w strefach ruchu obowiązują stanowiska postojowe przeznaczone do parkowania pojazdów zaopatrzonych w kartę parkingową, co najmniej w liczbie:
 - a) 1 stanowisko postojowe – jeżeli liczba stanowisk wynosi od 6 do 15,
 - b) 2 stanowiska postojowe – jeżeli liczba stanowisk wynosi od 16 do 40,
 - c) 3 stanowiska postojowe – jeżeli liczba stanowisk wynosi od 41 do 100,
 - d) 4% ogólnej liczby stanowisk postojowych jeżeli ogólna liczba stanowisk wynosi więcej niż 100;
- 3) dla parkingów terenowych obowiązuje na stanowiskach postojowych nawierzchnia przepuszczalna, urządzona w sposób umożliwiający naturalną vegetację roślin, retencję i infiltrację wód opadowych i roztopowych i pokryta roślinnością, zapewniająca jej stały rozwój, z zastrzeżeniem pkt 4;
- 4) nawierzchnia, o której mowa w pkt 3, nie obowiązuje dla stanowisk postojowych wymienionych w pkt 2;

5) obowiązuje wyposażenie parkingów terenowych w zieleń wysoką w liczbie co najmniej 1 drzewo usytuowane co 5 stanowisk postojowych.

§ 12. Obowiązują następujące ustalenia dotyczące systemów infrastruktury technicznej:

- 1) dopuszcza się sieci uzbrojenia, obiekty infrastruktury technicznej i system gospodarowania wodami opadowymi i roztopowymi;
- 2) przewody wodociągowe i kanalizacyjne, gazociągi, sieci ciepłownicze, linie kablowe sieci telekomunikacyjnej i elektroenergetycznej, oraz inne podobne przewody dopuszcza się wyłącznie jako podziemne;
- 3) dla obiektów infrastruktury technicznej nie obowiązują nieprzekraczalne linie zabudowy oraz ustalenia dla terenów dotyczące:
 - a) udziału powierzchni zabudowy,
 - b) nadziemnej intensywności zabudowy,
 - c) udziału powierzchni biologicznie czynnej;
- 4) zaopatrzenie w wodę dopuszcza się wyłącznie z sieci wodociągowej;
- 5) odprowadzenie ścieków bytowych i przemysłowych dopuszcza się wyłącznie siecią kanalizacji sanitarnej lub ogólnospławnej;
- 6) zaopatrzenie w energię elektryczną dopuszcza się z sieci elektroenergetycznej oraz odnawialnych źródeł energii;
- 7) przy odprowadzaniu wód opadowych i roztopowych obowiązuje stosowanie rozwiązań polegających na zagospodarowaniu całości lub części wód w miejscu opadu, w szczególności poprzez gospodarcze wykorzystanie, odparowanie, rozsączanie do gruntu lub retencjonowanie;
- 8) do sieci kanalizacji deszczowej, rowów, zbiorników wodnych, cieków lub rzek dopuszcza się odprowadzenie, po zastosowaniu rozwiązań spowalniających odpływ, wyłącznie części wód opadowych i roztopowych, których zagospodarowanie, o którym mowa w pkt 7, nie było możliwe;
- 9) w przypadku braku sieci kanalizacji deszczowej, rowów, zbiorników wodnych, cieków lub rzek, dopuszcza się, po zastosowaniu rozwiązań spowalniających odpływ, odprowadzenie do kanalizacji ogólnospławnej wyłącznie części wód opadowych i roztopowych, których zagospodarowanie, o którym mowa w pkt 7, nie było możliwe;
- 10) zaopatrzenie w ciepło dopuszcza się wyłącznie z sieci ciepłowniczej lub innych niskoemisyjnych systemów grzewczych, niepowodujących przekroczeń dopuszczalnych emisji do środowiska, zgodnie z przepisami odrębnymi.

§ 13. Określa się wysokość stawki procentowej, na podstawie której ustala się opłatę, o której mowa w art. 36 ust. 4 ustawy z dnia 27 marca 2003 r. o planowaniu i zagospodarowaniu przestrzennym, dla terenu oznaczonego na rysunku planu miejscowego symbolem 1UZ-UE na 3%.

Rozdział 3. Ustalenia dla terenów

§ 14.1. Dla terenu oznaczonego na rysunku planu miejscowego symbolem 1UZ-UE ustala się przeznaczenie – teren usług zdrowia i pomocy społecznej lub usług edukacji.

2. Na terenie, o którym mowa w ust. 1, jako przeznaczenie uzupełniające, dopuszcza się wyłącznie:

- 1) usługi nauki;
- 2) usługi kultury i rozrywki.

3. Na terenie, o którym mowa w ust. 1, obowiązują następujące ustalenia dotyczące ukształtowania zabudowy i zagospodarowania terenu:

- 1) w ramach klasy przeznaczenia teren usług kultury i rozrywki dopuszcza się wyłącznie usługi kultury;

- 2) przeznaczenia uzupełniające, o których mowa w ust. 2, dopuszcza się wyłącznie jako obiekty wbudowane w budynek;
- 3) w odniesieniu do budowli, nieprzekraczalne linie zabudowy dotyczą budowli przekrytych dachem;
- 4) dla klas przeznaczeń terenu: usługi zdrowia i pomocy społecznej, usługi edukacji, w budynkach obowiązuje stosowanie rozwiązań technicznych, które zapewniają w nich właściwe warunki akustyczne;
- 5) wysokość zabudowy nie może być większa niż:
 - a) 16 m – w wydzieleniu wewnętrznym (A),
 - b) 12 m – w wydzieleniu wewnętrznym (B),
 - c) 8 m – poza wydzieleniami wewnętrznymi (A) i (B);
- 6) kąt nachylenia połaci dachowej nie może być większy niż 12°;
- 7) udział powierzchni zabudowy nie może być większy niż 30%;
- 8) nadziemna intensywność zabudowy może być równa lub większa od 0, lecz nie większa niż 1,0;
- 9) udział powierzchni biologicznie czynnej musi stanowić co najmniej 35%;
- 10) nawierzchnia ziemna urządzona w sposób zapewniający naturalną vegetację roślin i retencję wód opadowych i roztopowych lub pokryta ciekami lub zbiornikami wodnymi, z wyłączeniem basenów rekreacyjnych i przemysłowych, musi stanowić co najmniej 30% powierzchni działki budowlanej;
- 11) zieleń wysoka musi stanowić co najmniej 5% powierzchni działki budowlanej;
- 12) w strefie zieleni, wyznaczonej na rysunku planu miejscowego:
 - a) nawierzchnia ziemna urządzona w sposób zapewniający naturalną vegetację roślin i retencję wód opadowych i roztopowych lub pokryta ciekami lub zbiornikami wodnymi, z wyłączeniem basenów rekreacyjnych i przemysłowych, musi stanowić co najmniej 50% powierzchni tej strefy,
 - b) stanowiska postojowe dopuszcza się wyłącznie dla rowerów;
- 13) poza wydzieleniami wewnętrznymi (A) i (B) na co najmniej 40% powierzchni dachów wszystkich budynków obowiązują zielone dachy spełniające ustalenia, o których mowa w § 12 pkt 7;
- 14) obowiązują szpalery drzew objęte ochroną, na odcinkach wyznaczonych na rysunku planu miejscowego;
- 15) obowiązuje ochrona i uzupełnienie drzew w szpalerach, o których mowa w pkt 14;
- 16) obowiązuje ochrona drzew do zachowania, wyznaczonych na rysunku planu miejscowego;
- 17) lokalizowanie instalacji odnawialnych źródeł energii dopuszcza się wyłącznie na budynkach oraz budowlach przekrytych dachem.

4. Na terenie, o którym mowa w ust. 1, obowiązują następujące ustalenia dotyczące systemu transportowego:

- 1) dojazd do terenu dopuszcza się wyłącznie od ul. Skwerowej;
- 2) obowiązują stanowiska postojowe dla samochodów osobowych towarzyszące obiektom, co najmniej w liczbie ustalonej zgodnie z następującymi wskaźnikami:
 - a) dla usług zdrowia i pomocy społecznej – 0,5 stanowiska postojowego na 100 m² powierzchni użytkowej,
 - b) dla usług edukacji – 0,5 stanowiska postojowego na 1 oddział,
 - c) dla przeznaczeń uzupełniających, o których mowa w ust. 2 – 0,5 stanowiska postojowego na 100 m² powierzchni użytkowej;
- 3) stanowiska postojowe, o których mowa w pkt 2, należy usytuować na terenie i działce budowlanej, na których usytuowany jest obiekt, któremu te stanowiska towarzyszą;
- 4) obowiązują stanowiska postojowe dla rowerów towarzyszące obiektom, co najmniej w liczbie ustalonej zgodnie z następującymi wskaźnikami:

- a) dla usług zdrowia i pomocy społecznej – 1 stanowisko postojowe na 100 m² powierzchni użytkowej,
- b) dla usług edukacji – 1 stanowisko postojowe na 1 oddział,
- c) dla przeznaczeń uzupełniających, o których mowa w ust. 2 – 1 stanowisko postojowe na 100 m² powierzchni użytkowej;
- 5) stanowiska postojowe, o których mowa w pkt 4, należy usytuować na terenie i działce budowlanej, na których usytuowany jest obiekt, któremu te stanowiska towarzyszą.

Rozdział 4.
Przepisy końcowe

§ 15. Wykonanie uchwały powierza się Prezydentowi Wrocławia.

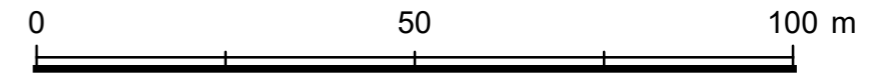
§ 16. Uchwała wchodzi w życie po upływie 14 dni od dnia ogłoszenia w Dzienniku Urzędowym Województwa Dolnośląskiego.

Przewodnicząca Rady Miejskiej Wrocławia:
Agnieszka Rybczak

Załącznik nr 1
do uchwały nr VII/126/24
Rady Miejskiej Wrocławia
z dnia 12 września 2024 r.

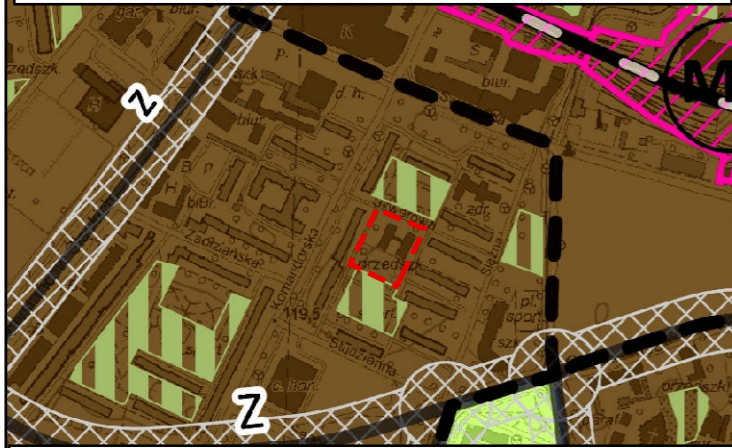
MIEJSCOWY PLAN ZAGOSPODAROWANIA PRZESTRZENNEGO W REJONIE ULICY SKWEROWEJ WE WROCŁAWIU

SKALA 1:1 000

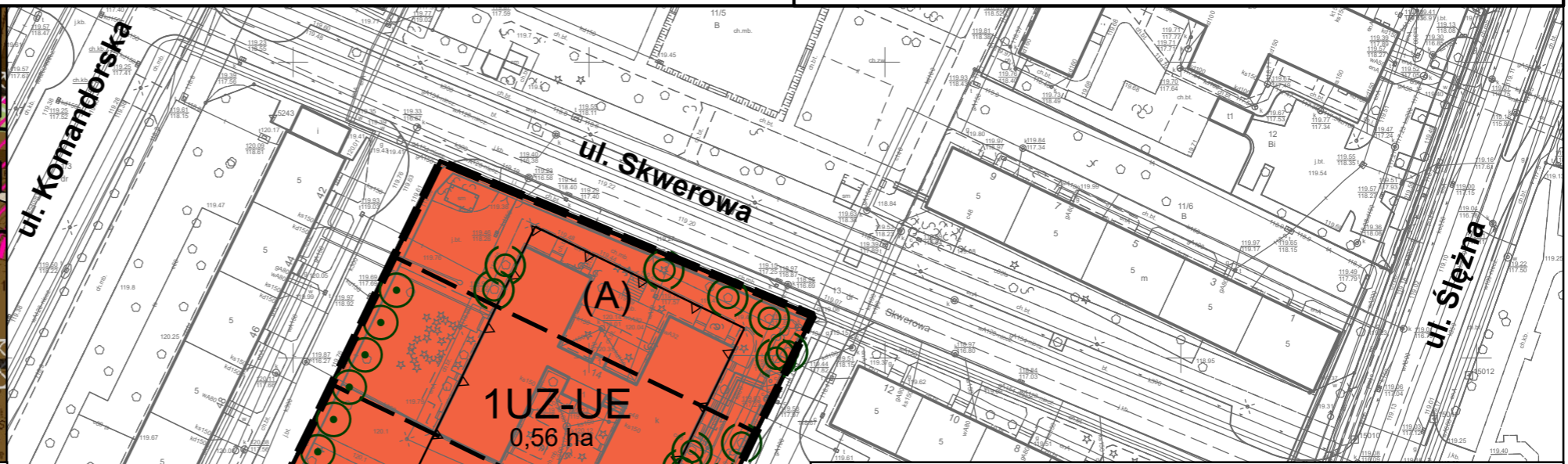


ZAŁĄCZNIK NR 1 - RYSUNEK PLANU MIEJSCOWEGO

WYRYS ZE STUDIUM UWARUNKOWAŃ I KIERUNKÓW
ZAGOSPODAROWANIA PRZESTRZENNEGO WROCŁAWIA
przyjętego uchwałą Nr L/1177/18 Rady Miejskiej Wrocławia
z dnia 11 stycznia 2018 r.



— granica obszaru objętego miejscowym planem zagospodarowania przestrzennego



Legenda

- granice miasta
- E5 symbol i nazwa jednostki urbanistycznej
- granice jednostek urbanistycznych
- wody powierzchniowe
- Planowane przeznaczenie terenu**
- AG - obszary przemysłowe
- IS - obszary specjalne
- M - obszary mieszkaniowe
- MU - obszary mieszkaniowo-usługowe
- U - obszary usługowe
- W - obszary wojskowe
- Z1 - obszary zieleni 1
- Z2 - obszary zieleni 2
- M* - obszary perspektywiczne mieszkaniowe
- AG symbol obszaru przeznacz.
- Tereny zamknięte**
- tereny zamknięte ustalone przez ministra właściwego do spraw transportu
- tereny zamknięte inne niż ustalone przez ministra właściwego do spraw transportu

Elementy systemu transportowego

- A autostrady
- S ekspresowe
- GP główne ruchu przyspieszonego
- GP/G główne ruchu przyspieszonego/główne
- G główne
- G/Z główne/zbiorcze
- Z zbiorcze
- Z zbiorcze śródmiejskie
- R rezerwy perspektywiczne
- węzły autostradowe
- korytarze węzłów
- korytarze ulic
- linie kolejowe
- istniejące stacje i przystanki kolejowe
- planowane stacje i przystanki kolejowe
- Obszar szczególnego zagrożenia powodzią**
- obszar szczególnego zagrożenia powodzią o prawd. Q 1% - raz na 100 lat (ISOK 2015)
- Obszarowe formy zieleni**
- obszarowe formy zieleni wypoczynkowej
- obszarowe formy zieleni sportowej
- obszarowe formy zieleni tematycznej
- Główne Zbiorniki Wód Podziemnych**
- Główne Zbiorniki Wód Podziemnych

LEGENDA

- Granica obszaru objętego miejscowym planem zagospodarowania przestrzennego
- tożsama z: granicą strefy ochrony konserwatorskiej zabytków archeologicznych OM, granicą obszaru rehabilitacji istniejącej zabudowy i infrastruktury technicznej, granicą obszaru wymagającego przekształceń, granicą terenu rozmieszczenia inwestycji celu publicznego o znaczeniu lokalnym
- Linia rozgraniczająca tereny o różnym przeznaczeniu lub różnych zasadach zagospodarowania
- (A) Wydzielenie wewnętrzne
- △ Nieprzekraczalna linia zabudowy
- Szpaler drzew objęty ochroną
- Drzewo do zachowania
- Strefa zieleni
- UZ-UE - teren usług zdrowia i pomocy społecznej lub usług edukacji

Podkład:
Mapa Zasadnicza pozyskana z ZGKIKM we Wrocławiu
Układ współrzędnych: PL-2000 str. 6
Układ wysokościowy: PL-EVRF2007-NH¹²
Wrocław 06.06.2023 r.
Nr Lic. ZGKIKM.TM.1935.2023.0264.P

Załącznik nr 2
do uchwały nr VII/126/24
Rady Miejskiej Wrocławia
z dnia 12 września 2024 r.

**Stwierdzenie, że plan nie narusza ustaleń Studium uwarunkowań i kierunków zagospodarowania
przestrzennego Wrocławia**

Rada Miejska Wrocławia stwierdza, że miejscowy plan zagospodarowania przestrzennego w rejonie ulicy Skwerowej we Wrocławiu nie narusza ustaleń Studium uwarunkowań i kierunków zagospodarowania przestrzennego Wrocławia przyjętego uchwałą nr L/1177/18 z dnia 11 stycznia 2018 r. (Biuletyn Urzędowy Rady Miejskiej Wrocławia poz. 5).

Załącznik nr 3
do uchwały nr VII/126/24
Rady Miejskiej Wrocławia
z dnia 12 września 2024 r.

Rozstrzygnięcie o sposobie rozpatrzenia uwag do projektu planu

Rada Miejska Wrocławia, po uprzednim rozpatrzeniu, nie uwzględnia następującej uwagi do projektu miejscowego planu zagospodarowania przestrzennego w rejonie ulicy Skwerowej we Wrocławiu wniesionej przez Fundację "Promyk Słońca" pismem w dniu 12 sierpnia 2024 roku w sprawie:

- 1) usunięcia zapisów dotyczących obowiązku zagospodarowania wód opadowych i roztopowych na działce w §12 pkt 7-9 i dopuszczenia odprowadzania całości wód opadowych i roztopowych do sieci kanalizacji ogólnospławnej;
- 2) dopuszczenia posadowienia na działce budynku o jednolitej dopuszczalnej wysokości, stanowiącego jedną bryłę o dopuszczalnej maksymalnej wysokości 16 m na całej powierzchni zabudowy (§14 ust. 3 pkt 5);
- 3) zmiany zapisu dotyczącego powierzchni dachów zielonych ze wskazujących powierzchnię obowiązkową na wskazującą powierzchnię dopuszczalną (§ 14 ust. 3 pkt 13);
- 4) usunięcia zapisów w paragrafie 7, 8 i 9;
- 5) zmiany nieprzekraczalnej linii zabudowy, w celu zwiększenia powierzchni zabudowy na działce;
- 6) usunięcia zapisu dotyczącego realizacji przeznaczenia uzupełniającego, dopuszczonego jedynie jako obiekty wbudowane w budynek (§ 14 ust. 3 pkt 2);
- 7) dopuszczenia dodatkowych wjazdów na nieruchomość wytyczonych w nawiązaniu do istniejącej zabudowy i infrastruktury.

Załącznik nr 4
do uchwały nr VII/126/24
Rady Miejskiej Wrocławia
z dnia 12 września 2024 r.

Rozstrzygnięcie o sposobie realizacji, zapisanych w planie, inwestycji z zakresu infrastruktury technicznej, które należą do zadań własnych gminy, oraz zasadach ich finansowania, zgodnie z przepisami o finansach publicznych

Inwestycje z zakresu infrastruktury technicznej, które należą do zadań własnych gminy będą finansowane z budżetu gminy, w tym ze środków pozyskiwanych z funduszy Unii Europejskiej, a także ze środków zewnętrznych.

Załącznik nr 5
do uchwały nr VII/126/24
Rady Miejskiej Wrocławia
z dnia 12 września 2024 r.
Zalacznik5.gml

Dane przestrzenne, o których mowa w art. 67a ust. 3 i 5 ustawy z dnia 27 marca 2003 r. o planowaniu i zagospodarowaniu przestrzennym (Dz.U. z 2024 r. poz. 1130) ujawnione zostaną po kliknięciu w ikonę