



DZIENNIK URZĘDOWY

WOJEWÓDZTWA DOLNOŚLĄSKIEGO

Wrocław, dnia 5 grudnia 2024 r.

Poz. 6068

UCHWAŁA NR X/100/24 RADY MIEJSKIEJ LEGNICY

z dnia 25 listopada 2024 r.

w sprawie wyznaczenia obszaru zdegradowanego i obszaru rewitalizacji miasta Legnica

Na podstawie art. 18 ust. 2 pkt 15 ustawy z dnia 8 marca 1990 r. o samorządzie gminnym (t.j. Dz. U. z 2024 r. poz. 609 z późn. zm.) oraz art. 8 ust. 1, art. 11 ust. 4 ustawy z dnia 9 października 2015 r. o rewitalizacji (t.j. Dz. U. z 2024 r. poz. 278) uchwała się, co następuje:

§ 1. 1. Na terenie miasta Legnica wyznacza się obszar zdegradowany w granicach wskazanych na mapie „Obszar zdegradowany miasta Legnicy” stanowiącej załącznik nr 1 do uchwały.

2. Na terenie miasta Legnica wyznacza się obszar rewitalizacji podzielony na następujące podobszary:

- 1) podobszar rewitalizacji Zakaczawie w granicach wskazanych na mapie „Obszar rewitalizacji miasta Legnicy” stanowiącej załącznik nr 2 do uchwały;
- 2) podobszar rewitalizacji Fabryczna w granicach wskazanych na mapie „Obszar rewitalizacji miasta Legnicy” stanowiącej załącznik nr 2 do uchwały.

§ 2. Wykonanie uchwały powierza się Prezydentowi Miasta Legnicy.

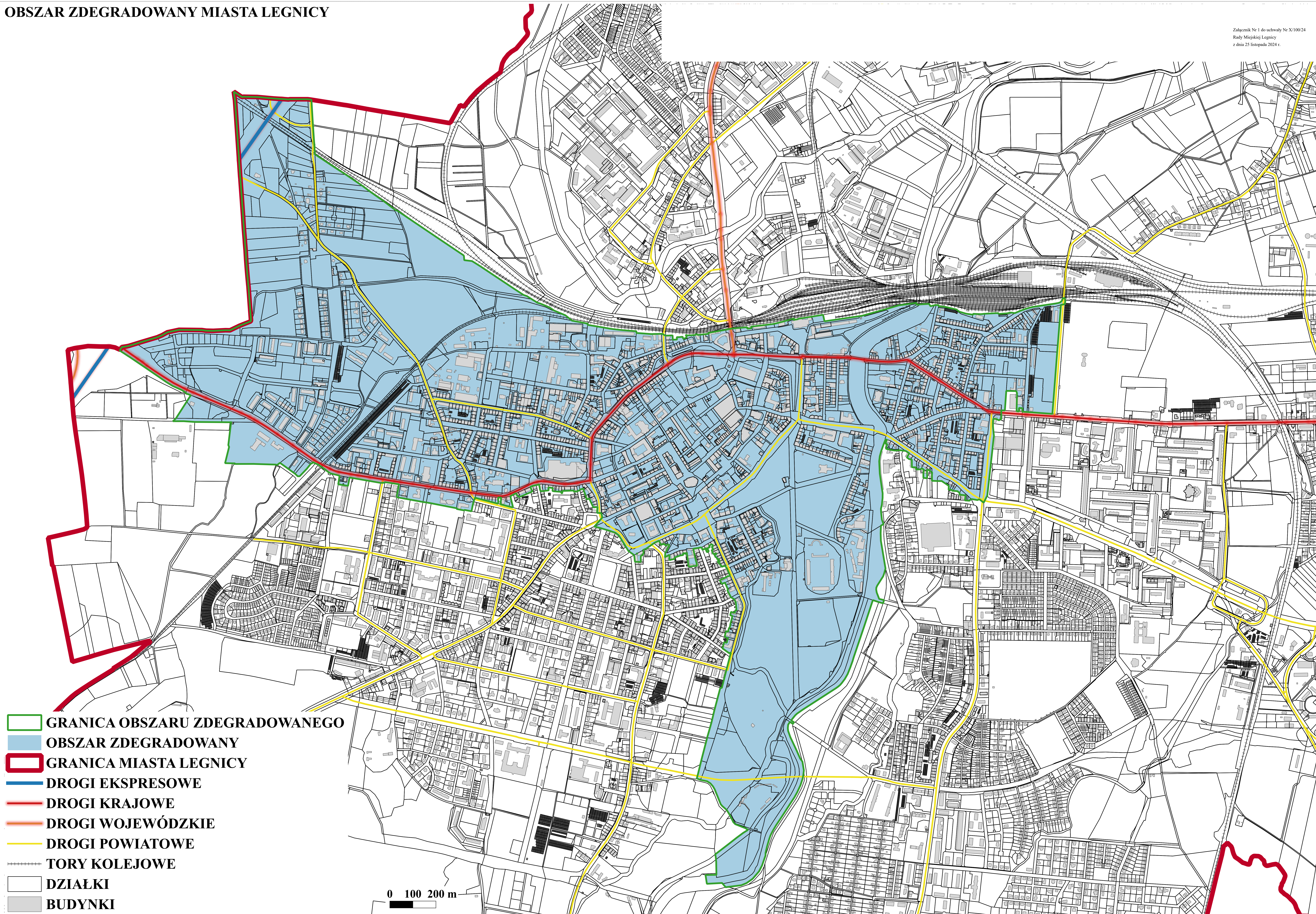
§ 3. 1. Uchwała podlega ogłoszeniu w Dzienniku Urzędowym Województwa Dolnośląskiego.

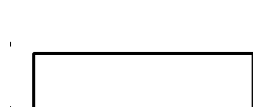
2. Uchwała wchodzi w życie po upływie 14 dni od dnia ogłoszenia w Dzienniku Urzędowym Województwa Dolnośląskiego.

Przewodnicząca Rady:
Karolina Jaczewska - Szymkowiak

OBSZAR ZDEGRADOWANY MIASTA LEGNICY

Załącznik Nr 1 do uchwały Nr X/100/24
Rady Miejskiej Legnicy
z dnia 25 listopada 2024 r.

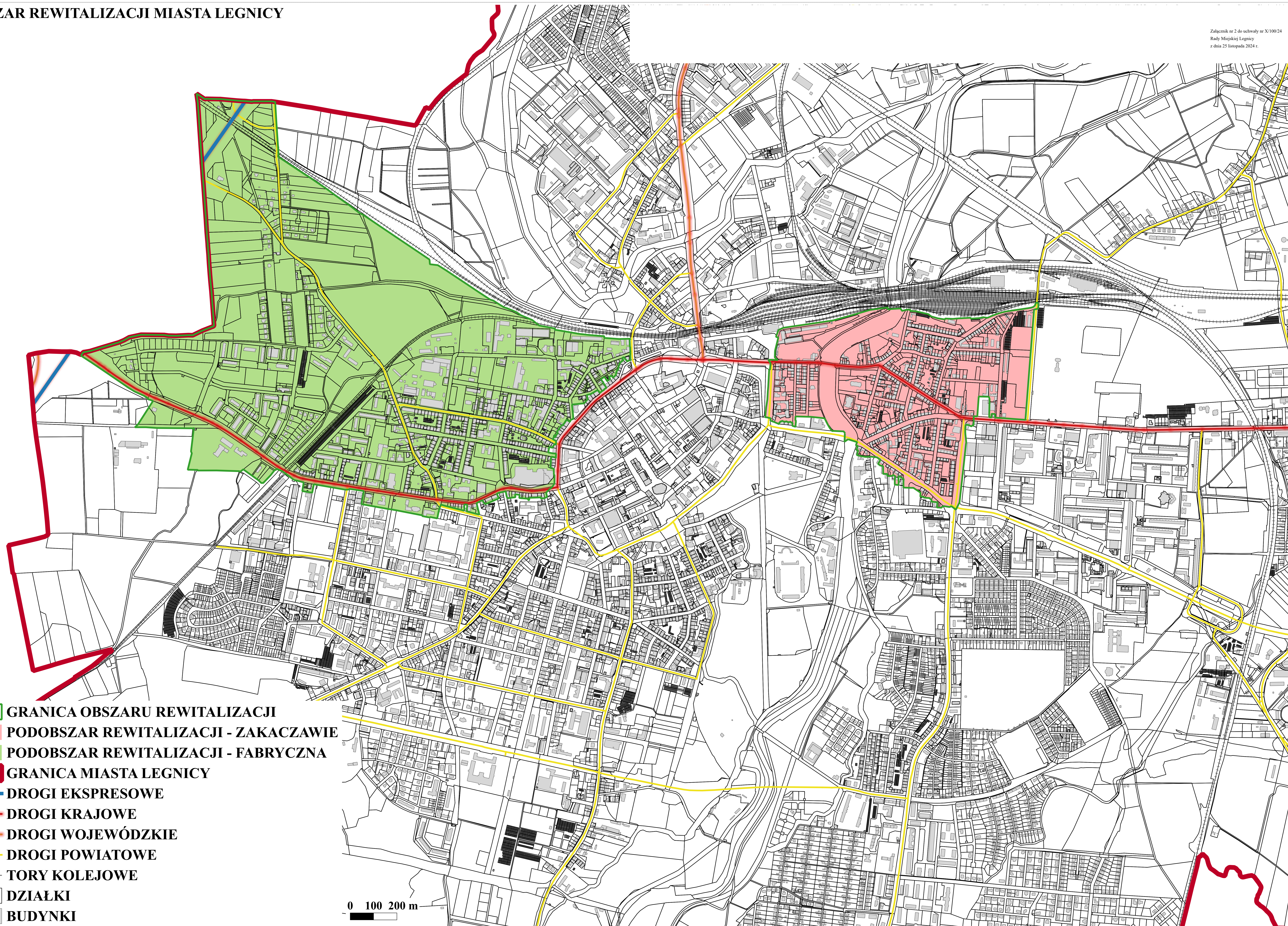


-  GRANICA OBSZARU ZDEGRADOWANEGO
-  OBSZAR ZDEGRADOWANY
-  GRANICA MIASTA LEGNICY
-  DROGI EKSPRESOWE
-  DROGI KRAJOWE
-  DROGI POWIATOWE
-  TORY KOLEJOWE
-  DZIAŁKI
-  BUDYNKI

0 100 200 m

OBSZAR REWITALIZACJI MIASTA LEGNICY

Załącznik nr 2 do uchwały nr X/100/24
Rady Miejskiej Legnicy
z dnia 25 listopada 2024 r.



- GRANICA OBSZARU REWITALIZACJI
- PODOBSZAR REWITALIZACJI - ZAKACZAWIE
- PODOBSZAR REWITALIZACJI - FABRYCZNA
- GRANICA MIASTA LEGNICY
- DROGI EKSPRESOWE
- DROGI KRAJOWE
- DROGI WOJEWÓDZKIE
- DROGI POWIATOWE
- TORY KOLEJOWE
- DZIAŁKI
- BUDYNKI

0 100 200 m