DZIENNIK URZĘDOWY
WOJEWÓDZTWA DOLNOŚLĄSKIEGO

Wrocław, dnia 10 grudnia 2024 r.

Poz. 6221

Podpisany przez:
Agnieszka Augustynowicz
Data: 10.12.2024 12:03:38

UCHWAŁA NR IX/50/2024
RADY GMINY RUDNA

z dnia 27 listopada 2024 r.

w sprawie uchwalenia miejscowego planu zagospodarowania przestrzennego części obrębu Rudna w Gminie Rudna dla terenu położonego przy ul. Krochmalnej

Na podstawie art. 18 ust. 2 pkt 5 ustawy z dnia 8 marca 1990 r. o samorządzie gminnym (t.j. Dz. U. z 2024 r. poz. 1465 z późn. zm.) i art. 20 ust. 1 ustawy z 27 marca 2003 r. o planowaniu i zagospodarowaniu przestrzennym (t.j. Dz. U. z 2024 r., poz. 1130), w związku z uchwałą nr LXVII/487/2024 Rady Gminy Rudna z dnia 29 lutego 2024 r. w sprawie przystąpienia do sporządzenia zmiany miejscowego planu zagospodarowania przestrzennego części obrębu Rudna w Gminie Rudna dla terenu położonego przy ul. Krochmalnej oraz po stwierdzeniu, że nie narusza on ustaleń „Studium uwarunkowań i kierunków zagospodarowania przestrzennego Gminy Rudna" przyjętego uchwałą nr V/24/2024 Rady Gminy Rudna z dnia 5 lipca 2024 r., Rada Gminy Rudna uchwala, co następuje:

Rozdział 1.
Ustalenia ogólne

§ 1. 1. Uchwala się miejscowy plan zagospodarowania przestrzennego części obrębu Rudna w Gminie Rudna dla terenu położonego przy ul. Krochmalnej, zwany dalej planem.

2. Załącznikami do niniejszej uchwały są:

1) załącznik nr 1 – załącznik graficzny w skali 1:1000, zwany dalej rysunkiem planu;

2) załącznik nr 2 - rozstrzygnięcie o sposobie realizacji zapisanych w planie inwestycji z zakresu infrastruktury technicznej oraz inwestycji celu publicznego, które należą do zadań własnych gminy oraz zasad ich finansowania;

3) załącznik nr 3 - dane przestrzenne, o których mowa w art. 67a ust. 2 ustawy z dnia 27 marca 2003 roku o planowaniu i zagospodarowaniu przestrzennym.

3. Granice obszaru objętego planem przedstawiono na rysunku planu.

§ 2. Ze względu na brak występowania na obszarze planu problematyki, terenów lub obiektów określonych w pkt od 1 do 4, w planie nie określa się:

1) zasad ochrony dziedzictwa kulturowego i zabytków, w tym krajobrazów kulturowych, oraz dóbr kultury współczesnej;

2) wymagań wynikających z potrzeb kształtowania przestrzeni publicznych;

3) granic i sposobów zagospodarowania terenów górniczych, a także obszarów szczególnego zagrożenia powodzią, obszarów osuwania się mas ziemnych, krajobrazów priorytetowych określonych w audycie krajobrazowym oraz w planach zagospodarowania przestrzennego województwa;

4) sposobu i terminu tymczasowego zagospodarowania, urządzania i użytkowania terenów.

§ 3. 1. Ilekroć w przepisach niniejszej uchwały jest mowa o:

1) **dachu płaskim** – należy przez to rozumieć dach o kącie nachylenia do 12°;

2) **infrastrukturze technicznej** – należy przez to rozumieć wszystkie sieci uzbrojenia technicznego oraz obiekty i urządzenia im towarzyszące;

3) **nieprzekraczalnej linii zabudowy** - należy przez to rozumieć linię, której nie może przekroczyć nadziemna część budynku, z wyjątkiem okapów, gzymsów, daszków, balkonów, tarasów, galerii, schodów, ramp, pochylni i innych podobnych elementów budynku, które mogą być wysunięte poza tę linię na odległość nie większą niż 1,5 m, a także budynków portierni i budynków obsługi parkingów;

4) **przeznaczeniu podstawowym terenu** - należy przez to rozumieć część przeznaczenia terenu, która dominuje na danym terenie w sposób określony ustaleniami planu - w przypadkach ustalenia więcej niż jednej kategorii przeznaczenia podstawowego, każda z tych kategorii może stanowić wyłączne przeznaczenie terenu lub poszczególnych nieruchomości położonych w granicach terenu;

5) **przeznaczeniu uzupełniającym terenu** - należy przez to rozumieć rodzaje przeznaczenia inne niż podstawowe, które jedynie uzupełniają lub wzbogacają przeznaczenie podstawowe, lokalizowane na zasadzie braku konfliktu z przeznaczeniem podstawowym wynikającym z ich sąsiedztwa, przy czym powierzchnia zabudowy budynków związanych z uzupełniającym przeznaczeniem terenu nie może przekraczać powierzchni zabudowy budynków związanych z podstawowym przeznaczeniem terenu oraz dopuszcza się nie realizowanie przeznaczenia uzupełniającego;

6) **zieleni izolacyjnej** – należy przez to rozumieć drzewa zimozielone o docelowej wysokości minimalnej 2,0 m, przy czym nasadzenia należy realizować w dwóch rzędach, tak by roślinność tworzyła zwarty pas zieleni.

2. Pojęcia nie wymienione w ust. 1 i użyte w niniejszej uchwale, należy rozumieć zgodnie z przepisami odrębnymi.

§ 4. 1. Następujące oznaczenia graficzne przedstawione na rysunku planu są obowiązującymi ustaleniami planu:

1) granice obszaru objętego planem;

2) linie rozgraniczające tereny o różnym przeznaczeniu lub różnych zasadach zagospodarowania;

3) nieprzekraczalne linie zabudowy;

4) przeznaczenia terenu.

2. Pozostałe oznaczenia graficzne przedstawione na rysunku planu mają charakter informacyjny lub wynikają z przepisów odrębnych.

3. Ustala się następujące przeznaczenia terenów wyznaczonych liniami rozgraniczającymi na rysunku planu:

1) **U-P** – tereny usług i/lub produkcji;

2) **KR** – tereny komunikacji drogowej wewnętrznej.

Rozdział 2.
Ustalenia dla całego obszaru objętego planem

§ 5. 1. Szczegółowe nakazy, zakazy, dopuszczenia i ograniczenia w zagospodarowaniu terenów służące ochronie i kształtowaniu ładu przestrzennego określają przepisy zawarte w rozdziale 3.

2. Ograniczenia wysokości zabudowy określone w niniejszej uchwale nie dotyczą inwestycji celu publicznego z zakresu łączności publicznej, w rozumieniu ustawy z dnia 21 sierpnia 1997 r. o gospodarce nieruchomościami.

§ 6. W zakresie zasad ochrony środowiska, przyrody i krajobrazu kulturowego, obowiązują następujące ustalenia:

1) zakaz lokalizacji:

a) przedsięwzięć mogących zawsze znacząco oddziaływać na środowisko, na podstawie przepisów odrębnych; za wyjątkiem inwestycji z zakresu infrastruktury technicznej, w tym inwestycji z zakresu łączności publicznej i dróg publicznych oraz podziemnej eksploatacji złóż rud miedzi,

b) obiektów o zwiększonym lub dużym ryzyku wystąpienia poważnej awarii przemysłowej ryzyku awarii,

c) działalności związanej z gospodarowaniem odpadami i przetwarzaniem odpadów, zgodnie z definicjami zawartymi w ustawie z dnia 14 grudnia 2012 r. o odpadach;

2) nakaz dotrzymania standardów ochrony środowiska, określonych w przepisach odrębnych;

3) na obszarze planu miejscowego dopuszcza się lokalizowanie obiektów, instalacji i urządzeń związanych z monitorowaniem i ochroną środowiska oraz bezpieczeństwem ludzi i mienia, w sposób niekolidujący z przepisami odrębnymi.

§ 7. W zakresie granic i sposobów zagospodarowania terenów lub obiektów podlegających ochronie na podstawie odrębnych przepisów - teren objęty planem znajduje się w granice udokumentowanego złoża rud miedzi „Retków” nr 6751, dla którego obowiązują przepisy odrębne.

§ 8. W zakresie szczegółowych zasad i warunków scalania i podziału nieruchomości ustala się:

1) minimalne powierzchnie działek:

a) dla terenu U-P – 1000 m^2,

b) dla terenu KR – 2 m^2;

2) minimalne szerokości frontów działek:

a) dla terenu U-P – 20 m,

b) dla terenu KR - 2 m;

3) kąt położenia granic działek w stosunku do pasa drogowego powinien zawierać się w przedziale od 60° do 120°.

§ 9. W zakresie szczególnych warunków zagospodarowania terenów oraz ograniczenia w ich użytkowaniu, w tym zakazu zabudowy:

1) wskazuje się strefę technologiczną od istniejącej napowietrznej linii elektroenergetycznej wysokiego napięcia 110 kV, wynoszącą 30 m, po 15 m od osi linii, w obrębie której obowiązują przepisy odrębne;

2) w strefie ochronnej terenu kolejowego, o szerokości 20 m licząc od linii rozgraniczającej terenu kolejowego, w celu zapewnienia eksploatacji linii kolejowej, działania urządzeń związanych z prowadzeniem ruchu kolejowego, a także bezpieczeństwa ruchu kolejowego, obowiązują nakazy, zakazy i ograniczenia w zagospodarowaniu i użytkowaniu terenów, zgodnie z przepisami odrębnymi w zakresie transportu kolejowego;

3) na projektowanych drogach przebiegających w sąsiedztwie linii kolejowej, ustala się zakaz instalowania świateł o kolorach stosowanych w sygnalizacji kolejowej, w bezpośrednim sąsiedztwie tych linii;

4) na terenie oznaczonym symbolem 1U-P, ustala się nakaz oddzielenia pasem zieleni izolacyjnej, usług zaliczonych do uciążliwych oraz produkcji, od terenów zabudowy mieszkaniowej.

§ 10. 1. W zakresie zasad modernizacji, rozbudowy i budowy systemów komunikacji, obowiązują następujące ustalenia:

1) powiązanie obszaru z zewnętrznym układem komunikacji drogowej, poprzez istniejącą drogę publiczną – ul. Krochmalną, sąsiadującą bezpośrednio z obszarem objętym planem miejscowym;

2) obsługa komunikacyjna terenów odbywać się będzie poprzez:

a) istniejącą drogę publiczną – ul. Krochmalną, sąsiadującą bezpośrednio z obszarem objętym planem miejscowym, zgodnie z przepisami odrębnymi,

b) teren komunikacji drogowej wewnętrznej, oznaczony symbolami KR;

3) ustala się możliwość realizacji dróg wewnętrznych nie wskazanych na rysunku planu, o szerokości nie mniejszej niż 6 m.

2. Ustala się minimalną liczbę miejsc do parkowania w tym miejsca przeznaczone na parkowanie pojazdów zaopatrzonych w kartę parkingową:

1) 1 miejsce do parkowania na każde 25 m^2 powierzchni sprzedaży lub 1 miejsce do parkowania na 5 zatrudnionych, w przypadku lokalizacji usług handlu detalicznego;

2) 1 miejsce do parkowania na każde 50 m^2 powierzchni użytkowej lub 1 miejsce do parkowania na 5 zatrudnionych, w przypadku lokalizacji usług innych niż wymienione w pkt 1;

3) 1 miejsce do parkowania na każde 300 m^2 powierzchni użytkowej magazynu lub składu lub 1 miejsce do parkowania na 5 zatrudnionych;

4) 1 miejsce do parkowania na każde 100 m^2 powierzchni użytkowej produkcji lub 1 miejsce do parkowania na 5 zatrudnionych;

5) z wynikowej liczby miejsc do parkowania realizowanych na podstawie pkt 1-4, na obszarach i terenach innych niż drogi publiczne, strefy zamieszkania i strefy ruchu, ustala się liczbę miejsc przeznaczonych na parkowanie pojazdów zaopatrzonych w kartę parkingową w ilości 5% lecz nie mniej niż 1 miejsce dla zabudowy zawierającej funkcje usługowe, produkcyjne lub magazynowe.

3. Miejsca do parkowania, o których mowa w ust. 2, należy urządzić:

1) w formie: placów postojowych, garaży wbudowanych, wolnostojących lub podziemnych;

2) w granicach terenu, na którym zlokalizowane są lokale i obiekty, dla których ilość tych miejsc jest liczona.

§ 11. 1. W zakresie zasad modernizacji, rozbudowy i budowy systemów infrastruktury technicznej, obowiązują następujące ustalenia:

1) dopuszcza się lokalizację dystrybucyjnej infrastruktury technicznej na obszarze objętym planem, pod warunkiem zgodności z przepisami odrębnymi;

2) dopuszcza się modernizację, przebudowę, rozbudowę obiektów i urządzeń infrastruktury technicznej oraz zmianę przebiegu istniejących sieci infrastruktury technicznej, pod warunkiem zgodności z przepisami odrębnymi;

3) parametry infrastruktury technicznej należy dostosować do wymagań przepisów odrębnych;

4) dopuszcza się wydzielanie działek dla realizacji obiektów i urządzeń infrastruktury technicznej, obiektów komunikacji, niezbędnych dla obsługi terenu, z zachowaniem warunków wynikających z przepisów odrębnych.

2. W zakresie zaopatrzenia w energię elektryczną:

1) dopuszcza się zaopatrzenie w energię elektryczną z dystrybucyjnej sieci elektroenergetycznej średniego i niskiego napięcia;

2) dla sieci dystrybucyjnych ustala się rozbudowę i budowę nowych linii energetycznych kablowych, średniego i niskiego napięcia;

3) dopuszcza się wykonanie stacji transformatorowych w zależności od sposobu zagospodarowania terenów jako wbudowane lub obiekty wolnostojące na wydzielonych działkach lub na terenie własnym inwestora, z zapewnieniem dogodnego do nich dojazdu, dopuszcza się usytuowanie budynku stacji transformatorowej w odległości 1,5 m od granicy działki lub w granicy działki;

4) należy uwzględnić ograniczenia w sytuowaniu obiektów przeznaczonych na stały lub czasowy pobyt ludzi oraz miejsc dostępnych dla ludności, zgodnie z przepisami odrębnymi w zakresie ochrony przed oddziaływaniem pól elektromagnetycznych;

5) dopuszcza się zaopatrzenie w energię z odnawialnych źródeł energii, zgodnie z przepisami odrębnymi.

3. W zakresie zaopatrzenia w wodę:

1) ustala się zaopatrzenie w wodę z rozdzielczej sieci wodociągowej, z uwzględnieniem warunków dostępności do wody dla celów przeciwpożarowych;

2) dopuszcza się indywidualne ujęcia wody, zgodnie z przepisami odrębnymi.

4. W zakresie odprowadzenia ścieków:

1) ustala się odprowadzenie ścieków do dystrybucyjnej sieci kanalizacji sanitarnej;

2) dopuszcza się indywidualne systemy oczyszczania i odprowadzania ścieków, zgodnie z przepisami odrębnymi.

5. W zakresie odprowadzenia wód opadowych i roztopowych:

1) ustala się odprowadzanie wód opadowych i roztopowych do kanalizacji deszczowej, zgodnie z przepisami odrębnymi;

2) dopuszcza się stosowanie studni chłonnych oraz odprowadzanie wód opadowych i roztopowych na nieutwardzony teren działki budowlanej lub do cieków i zbiorników retencyjnych zgodnie z przepisami odrębnymi;

3) zakazuje się odprowadzania wód opadowych i roztopowych z terenów sąsiednich na obszar kolejowy (poza granicami planu).

6. W zakresie zaopatrzenia w gaz dopuszcza się:

1) zaopatrzenie w gaz z sieci gazowej, w oparciu o obowiązujące przepisy odrębne w zakresie systemu gazowego;

2) ze zbiorników na gaz do celów grzewczych i technologicznych zgodnie z przepisami odrębnymi.

7. W zakresie zaopatrzenia w ciepło:

1) ustala się zaopatrzenie w ciepło z indywidualnych źródeł ciepła lub lokalnych sieci ciepłowniczych, w tym z kogeneracji;

2) ustala się obowiązek stosowania urządzeń grzewczych o wysokiej sprawności i niskim stopniu emisji zanieczyszczeń, zgodnie z przepisami odrębnymi;

3) dopuszcza się zaopatrzenie w energię do celów grzewczych z odnawialnych źródeł energii, zgodnie z przepisami odrębnymi.

8. W zakresie rozwoju systemu telekomunikacyjnego - dopuszcza się rozbudowę i przebudowę istniejących oraz budowę nowych dystrybucyjnych sieci teletechnicznych, zgodnie z zapotrzebowaniem.

9. W zakresie gromadzenia i usuwania odpadów obowiązują zasady określone w przepisach odrębnych oraz gminnych przepisach dotyczących utrzymania czystości i porządku w Gminie Rudna.

10. Określa się zasady lokalizacji urządzeń wytwarzających energię z odnawialnych źródeł energii (OZE):

1) w obszarze planu dopuszcza się lokalizację urządzeń wytwarzających energię z odnawialnych źródeł energii (OZE), na warunkach określonych w przepisach odrębnych, z zastrzeżeniem pkt 2;

2) w obszarze planu ustala się zakaz lokalizacji:

a) biogazowni, w tym instalacji służących do wytwarzania biogazu rolniczego, niezależnie od ich mocy,

b) urządzeń wytwarzających energię z odnawialnych źródeł energii wykorzystujących energię wiatru;

3) w przypadku lokalizacji urządzeń wykorzystujących energię promieniowania słonecznego w sąsiedztwie terenu kolejowego, powinny być one tak ustawione, aby słońce na nie padające, nie odbijało się w stronę torów; należy stosować powłoki anty refleksyjne oraz inne rozwiązania i materiały niepowodujące negatywnego wpływu na ruch kolejowy, w szczególności oślepiania maszynistów.

§ 12. Określa się wysokość stawki procentowej, na podstawie której ustala się opłatę, o której mowa w art. 36 ust. 4 ustawy z dnia 27 marca 2003 r. o planowaniu i zagospodarowaniu przestrzennym, dla wszystkich terenów objętych planem, na 1%.

Rozdział 3.
Ustalenia szczegółowe dla terenów

§ 13. 1. Dla terenu oznaczonego na rysunku planu symbolami **1U-P**, ustala się:

1) przeznaczenie podstawowe:

a) teren usług, z wyłączeniem usług handlu wielkopowierzchniowego, usług zdrowia i pomocy społecznej, usług nauki, usług edukacji, usług sportu i rekreacji, usług kultu religijnego, usług bezpieczeństwa i porządku publicznego, i/lub,

b) teren produkcji, z wykluczeniem elektrowni wiatrowej i przemysłu portowego;

2) przeznaczenie uzupełniające – teren parkingu.

2. Na terenie, o którym mowa w ust. 1 dopuszcza się lokalizację:

1) obiektów towarzyszących zamierzeniu inwestycyjnemu, w tym:

a) infrastruktury technicznej,

b) dojazdów, dojść, ciągów pieszych i rowerowych,

c) budynków technicznych, wiat, garaży,

d) budowli terenowych takich, jak: podjazdy, schody, rampy, mury oporowe, itp.;

2) zieleni.

3. Na terenie, o którym mowa w ust. 1, obowiązują następujące ustalenia dotyczące kształtowania zabudowy, zagospodarowania terenu i kształtowania ładu przestrzennego:

1) maksymalny udział powierzchni zabudowy - 50%;

2) minimalny udział powierzchni biologicznie czynnej - 15%;

3) nadziemna intensywność zabudowy:

a) minimalna - 0,04,

b) maksymalna - 1,8;

4) nieprzekraczalne linie zabudowy, zgodnie z rysunkiem planu;

5) maksymalna wysokość zabudowy – 12 m;

6) liczba kondygnacji nie większa niż 4;

7) geometria dachów:

a) dachy dwuspadowe lub wielospadowe, o symetrycznym układzie połaci głównych i kącie nachylenia głównych połaci nie większym niż 15º,

b) dachy płaskie.

4. Na terenie, o którym mowa w ust. 1, ustala się powierzchnię nowo wydzielanych działek budowlanych nie mniejszą niż 1000 m^2.

§ 14. 1. Dla terenu oznaczonego na rysunku planu symbolem **1KR**, ustala się przeznaczenie podstawowe – teren komunikacji drogowej wewnętrznej.

2. Na terenie, o którym mowa w ust. 1:

1) ustala się szerokość w liniach rozgraniczających, zgodnie z rysunkiem planu;

2) dopuszcza się lokalizację:

a) obiektów budowlanych związanych z realizacją dróg,

b) infrastruktury technicznej,

c) miejsc postojowych,

d) zieleni,

e) chodników, ciągów pieszych i ścieżek rowerowych.

Rozdział 4.
Przepisy końcowe

§ 15. Wykonanie niniejszej uchwały powierza się Wójtowi Gminy Rudna.

§ 16. Uchwała wchodzi w życie po upływie 14 dni od daty ogłoszenia w Dzienniku Urzędowym Województwa Dolnośląskiego.

Przewodniczący Rady Gminy Rudna:
Andrzej Pakuła

MIEJSCOWY PLAN ZAGOSPODAROWANIA PRZESTRZENNEGO CZĘŚCI OBRĘBU RUDNA W GMINIE RUDNA DLA TERENU POŁOŻONEGO PRZY UL. KROCHMALNEJ

RYSUNEK PLANU

SKALA 1:1000

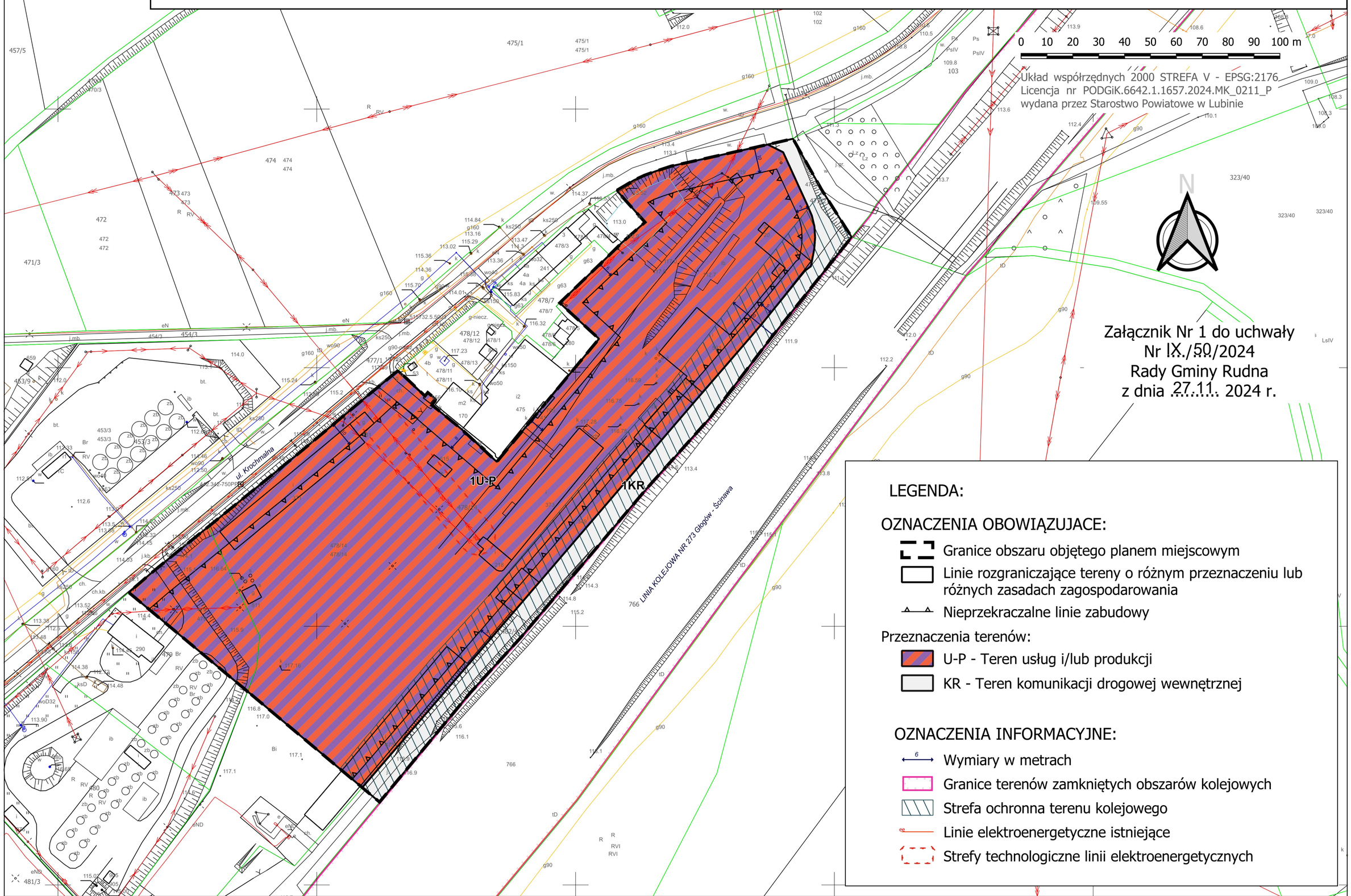

Legenda Studium:

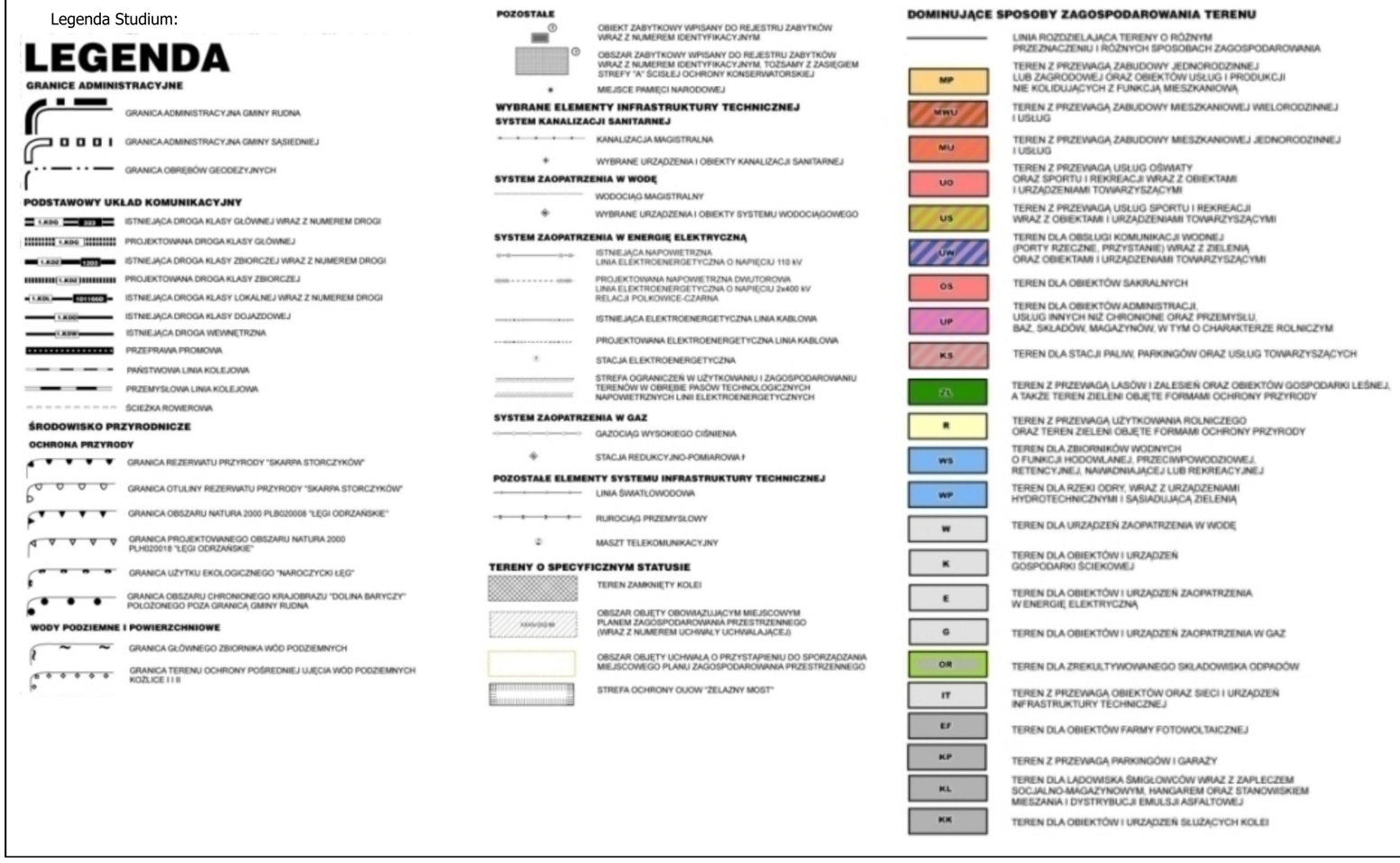

Wyrys ze Studium uwarunkowań i kierunków zagospodarowania przestrzennego Gminy Rudna, uchwalonego przez Radę Gminy Rudna uchwałą Nr XXIV/240/2013 z dnia 23 grudnia 2013 r.

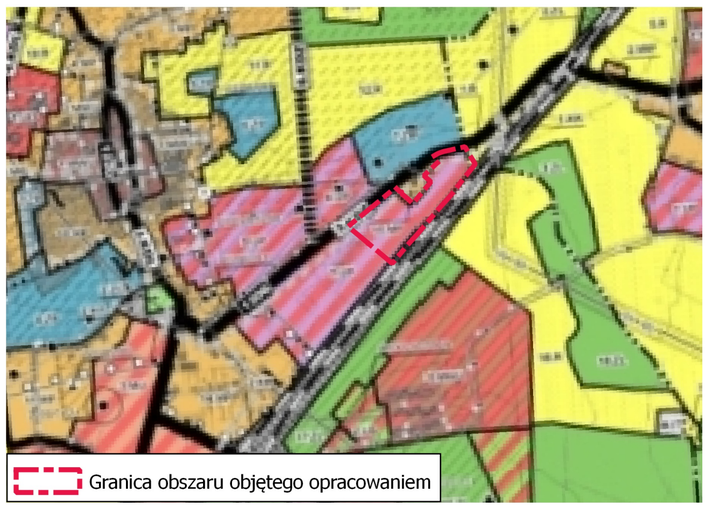

Załącznik nr 2 do uchwały nr IX/50/2024
Rady Gminy Rudna
z dnia 27 listopada 2024 r.

Rozstrzygnięcie o sposobie realizacji zapisanych w planie miejscowym inwestycji z zakresu infrastruktury technicznej oraz o zasadach ich finansowania

Na podstawie art. 20 ust. 1 ustawy z dnia 27 marca 2003 r. o planowaniu i zagospodarowaniu przestrzennym (t.j. Dz. U. z 2024 r. poz. 1130), art. 7 ust. 1 pkt 2 i 3 ustawy z dnia 8 marca 1990 r. o samorządzie gminnym (t.j. Dz. U. z 2024 r., poz. 1465 z późn. zm.), art. 216 ust. 2 pkt 1 ustawy z dnia 27 sierpnia 2009 r. o finansach publicznych (t.j. Dz. U. z 2024 r., poz. 1530 z późn. zm.), art. 3 i 4 ustawy z dnia 13 listopada 2003 r. o dochodach jednostek samorządu terytorialnego (t.j. Dz. U. z 2024 r. poz. 356), Rada Gminy Rudna, uchwala co następuje:

§ 1. W obszarze objętym planem przewiduje się realizację inwestycji z zakresu infrastruktury technicznej należącej do zadań własnych gminy służących zaspokajaniu zbiorowych potrzeb wspólnoty, m.in. budową lub modernizacją sieci wodociągowej, kanalizacji deszczowej i sanitarnej oraz sieci elektroenergetycznej, obejmującej potrzeby oświetlenia ulic i dróg.

§ 2. Sposób realizacji zapisanych w planie inwestycji z zakresu infrastruktury technicznej:

1) zadania w zakresie infrastruktury technicznej prowadzić będą właściwe przedsiębiorstwa, w kompetencji których leży rozwój sieci: wodociągowej, kanalizacji sanitarnej, energetycznej i gazowej, zgodnie z miejscowym planem zagospodarowania przestrzennego oraz na podstawie przepisów odrębnych. Zadania w zakresie gospodarki odpadami realizowane będą zgodnie z regulaminem utrzymania czystości i porządku na terenie gminy oraz na podstawie przepisów odrębnych;

2) za podstawę przyjęcia do realizacji zadań określonych w miejscowym planie zagospodarowania przestrzennego, które należą do zadań własnych gminy, stanowić będą zapisy planu wydatków na wieloletnie programy inwestycyjne;

3) określenie terminów przystąpienia i zakończenia realizacji tych zadań, ustalone będzie według kryteriów i zasad przyjętych przy konstruowaniu planu wydatków na wieloletnie programy inwestycyjne;

4) inwestycje realizowane mogą być etapowo w zależności od wielkości środków przeznaczonych na inwestycje.

§ 3. Powyżej wymienione inwestycje należące do zadań własnych gminy będą mogły być finansowane:

1) z budżetu gminy;

2) współfinansowane ze środków zewnętrznych, w tym pozyskiwanych z funduszy Unii Europejskiej;

3) z udziału inwestorów zewnętrznych na podstawie zawartych porozumień;

4) dotacji, pożyczek, kredytów, obligacji komunalnych;

5) innych środków zewnętrznych.

Załącznik nr 3 do uchwały nr IX/50/2024
Rady Gminy Rudna
z dnia 27 listopada 2024 r.
Zalacznik3.gml

Dane przestrzenne, o których mowa w art. 67a ust. 3 i 5 ustawy z dnia 27 marca 2003 r. o planowaniu i zagospodarowaniu przestrzennym.