



DZIENNIK URZĘDOWY

WOJEWÓDZTWA DOLNOŚLĄSKIEGO

Wrocław, dnia 2 stycznia 2025 r.

Poz. 1

ROZPORZĄDZENIE NR 25 WOJEWODY WIELKOPOLSKIEGO I WOJEWODY DOLNOŚLĄSKIEGO

z dnia 20 grudnia 2024 r.

w sprawie ustanowienia strefy ochronnej ujęcia wody podziemnej w miejscowości Zduny, gmina Zduny

Na podstawie art. 59 ust. 1 ustawy z dnia 23 stycznia 2009 r. o wojewodzie i administracji rządowej w województwie (Dz. U. z 2023 r. poz. 190) oraz art. 135 ust. 1 pkt 2 oraz ust. 2 i 3 ustawy z dnia 20 lipca 2017 r. – Prawo wodne (Dz.U. z 2024 r. poz. 1087, 1089 i 1473) zarządza się, co następuje:

§ 1. 1. Ustanawia się strefę ochronną ujęcia wody podziemnej w miejscowości Zduny, gmina Zduny, powiat krotoszyński, województwo wielkopolskie.

2. Strefa ochronna ujęcia składa się z:

- 1) terenu ochrony bezpośredniej;
- 2) terenu ochrony pośredniej.

3. Teren ochrony bezpośredniej i teren ochrony pośredniej ujęcia wody podziemnej określa załącznik nr 1 do rozporządzenia.

§ 2. 1. Teren ochrony bezpośredniej obejmuje obszar o powierzchni 1011 m², stanowiący działki o nr. ewid. 288/2, 287/2, obręb geodezyjny Perzyce, 8055/19, 735/5, 735/6, obręb geodezyjny Chachalnia, 929/3, 953/2, obręb geodezyjny Zduny, gmina Zduny, powiat krotoszyński, województwo wielkopolskie oraz działkę o nr ewid. 556/5, obręb geodezyjny Cieszków, gmina Cieszków, powiat milicki, województwo dolnośląskie.

2. Przebieg granicy terenu ochrony bezpośredniej określa załącznik nr 2 do rozporządzenia.

3. Na terenie ochrony bezpośredniej stosuje się zakazy, nakazy i obowiązki określone w art. 127-129 ustawy z dnia 20 lipca 2017 r. - Prawo wodne.

§ 3. 1. Teren ochrony pośredniej położony jest w województwie wielkopolskim, w powiecie krotoszyńskim, w gminie Zduny oraz w województwie dolnośląskim, w powiecie milickim, w gminie Cieszków i obejmuje powierzchnię 6,16 km².

2. Opis przebiegu granicy terenu ochrony pośredniej określa załącznik nr 3 do rozporządzenia.

3. Przebieg granicy terenu ochrony pośredniej oraz lokalizacje tablic informacyjnych określa załącznik nr 4 do rozporządzenia.

4. Na terenie ochrony pośredniej zakazuje się:

- 1) wprowadzania ścieków do wód lub do ziemi, z wyjątkiem ścieków pochodzących ze stacji uzdatniania wody;
- 2) rolniczego wykorzystania ścieków;
- 3) przechowywania lub składowania odpadów promieniotwórczych;

- 4) stosowania nawozów oraz środków ochrony roślin, które zgodnie z zezwoleniem na ich wprowadzenie do obrotu zostały zaklasyfikowane jako stwarzające zagrożenie dla zdrowia człowieka, organizmów wodnych lub środowiska;
- 5) budowy nowych dróg, z wyjątkiem dróg z zastosowaniem szczelnego podłoża oraz szczelnego systemu odprowadzającego oczyszczone wody opadowe i roztopowe poza teren strefy ochronnej ujęcia wody, spełniających wymogi zgodnie z obowiązującymi przepisami;
- 6) lokalizowania zakładów przemysłowych oraz ferm chowu lub hodowli zwierząt;
- 7) lokalizowania magazynów produktów ropopochodnych oraz innych substancji, a także rurociągów do ich transportu;
- 8) lokalizowania składowisk odpadów niebezpiecznych, innych niż niebezpieczne i obojętne oraz obojętnych;
- 9) mycia pojazdów mechanicznych poza myjniami usługowymi;
- 10) urządzania parkingów i obozowisk, z wyjątkiem posiadających utwardzoną, szczelną nawierzchnię, uniemożliwiającą przedostawanie się wód opadowych lub roztopowych do poziomu wodonośnego zasilającego ujęcie oraz wyposażonych w urządzenia oczyszczające i systemy odprowadzające wody opadowe i roztopowe;
- 11) lokalizowania nowych ujęć wody podziemnej, z wyjątkiem:
 - a) studni zastępczych i awaryjnych,
 - b) służących rozbudowie ujęcia Zduny,
 - c) służących zwykłemu korzystaniu z wód;
- 12) lokalizowania cmentarzy oraz grzebania martwych zwierząt;
- 13) wydobywania kopalin;
- 14) wykonywania odwodnień budowlanych lub górniczych, z wyjątkiem odwodnień realizowanych w systemie zamkniętego obiegu wody;
- 15) lokalizowania budynków mieszkalnych oraz obiektów budowlanych związanych z turystyką, z wyjątkiem posiadających przyłącze do kanalizacji sanitarnej;
- 16) urządzania przyzmy kiszonkowych;
- 17) lokalizowania nowych przedsięwzięć mogących znacząco oddziaływać na środowisko, dla których sporządzony raport o oddziaływaniu na środowisko wskazuje na zagrożenie dla wód podziemnych;
- 18) składowania opakowań po nawozach i środkach ochrony roślin;
- 19) stosowania i składowania chemicznych środków zimowego utrzymania dróg, z wyjątkiem dróg, dla których przewidziano techniczne rozwiązania eliminujące przedostawanie się tych środków poza jezdnię.

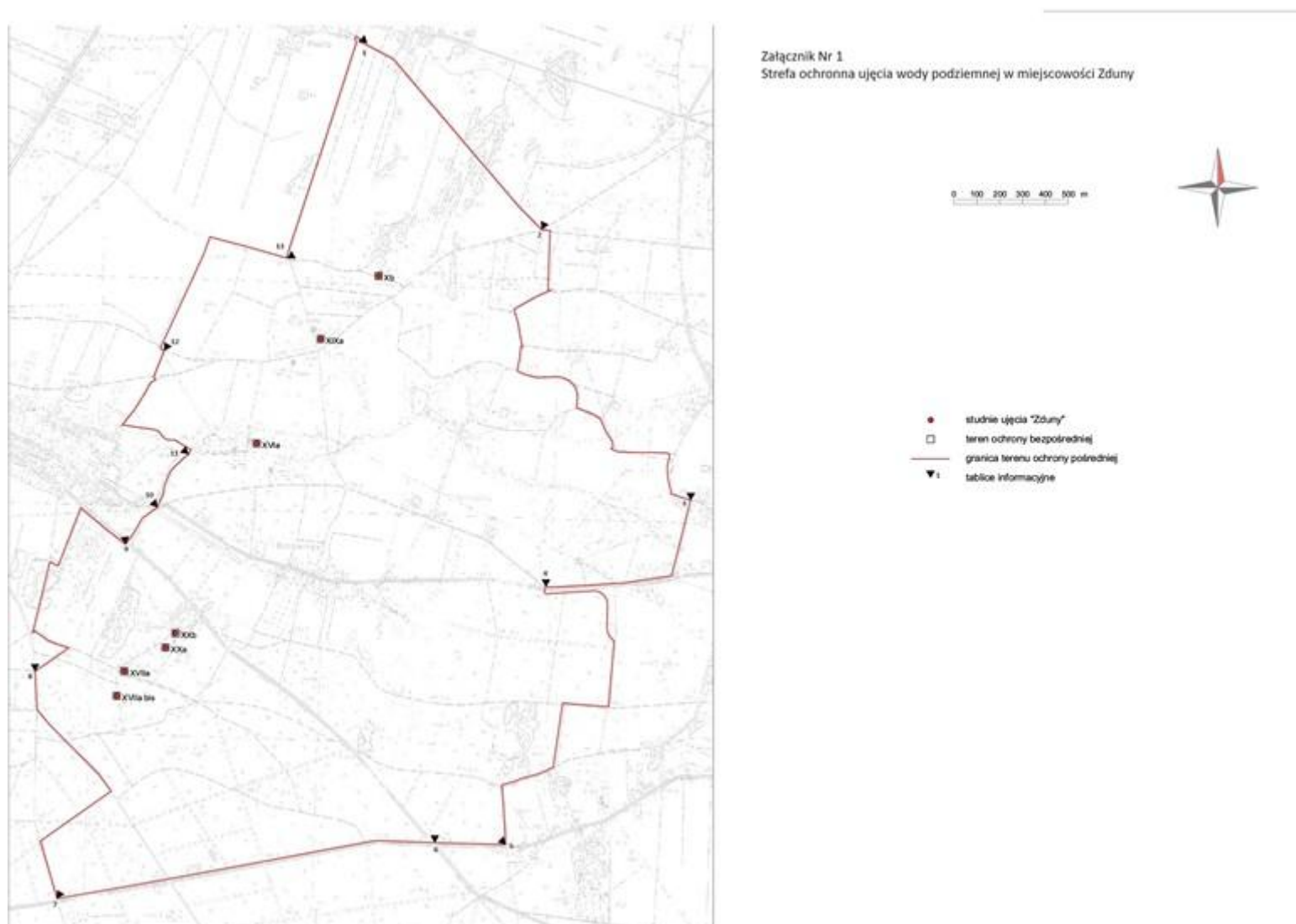
§ 4. Z dniem wejścia w życie niniejszego rozporządzenia, strefa ochronna obejmująca wyłącznie teren ochrony bezpośredniej, ustanowiona decyzją Dyrektora Zarządu Zlewni w Lesznie Państwowego Gospodarstwa Wodnego Wody Polskie z dnia 19 czerwca 2019 r., znak: WR.ZUZ.2.4100.126.2019.AS zostaje zniesiona.

§ 5. Rozporządzenie jest ogłaszane w Dzienniku Urzędowym Województwa Dolnośląskiego i w Dzienniku Urzędowym Województwa Wielkopolskiego. Rozporządzenie wchodzi w życie po upływie 14 dni od dnia ogłoszenia rozporządzenia w dzienniku wydanym jako późniejszym.

Wojewoda Wielkopolski:
Agata Sobczyk

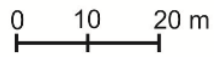
Wojewoda Dolnośląski:
Anna Żabska

Załączniki do Rozporządzenia Wojewody Wielkopolskiego i Wojewody Dolnośląskiego z dnia 20 grudnia 2024 r.

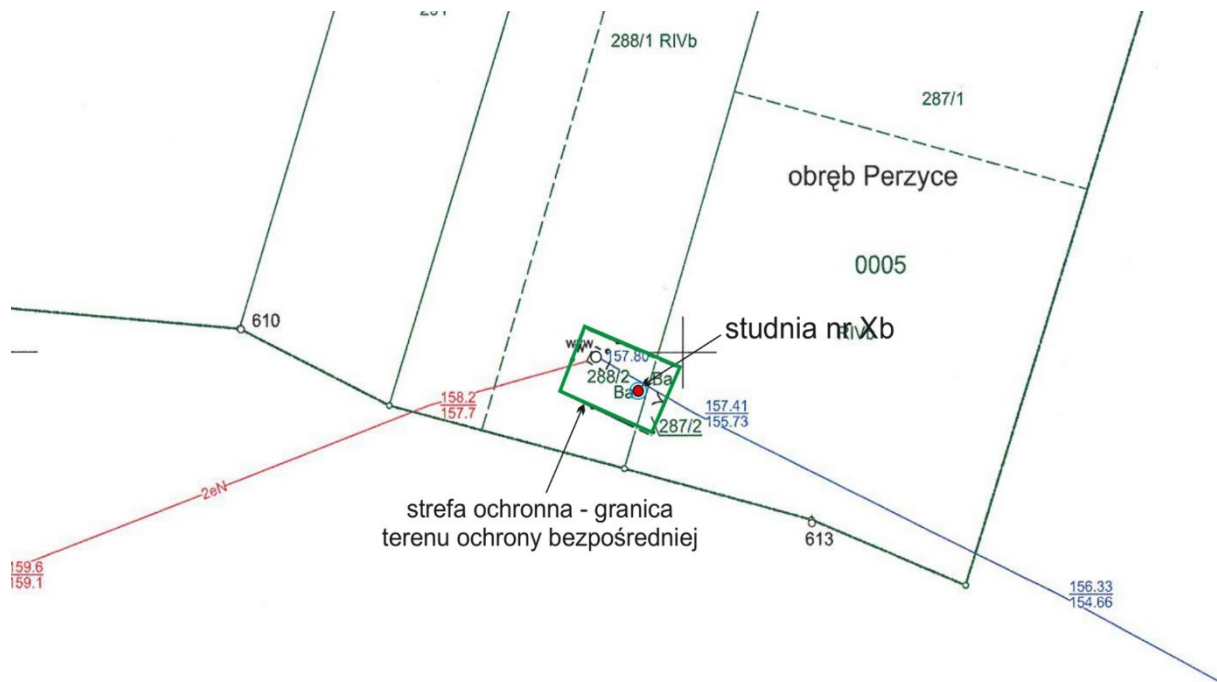


Załącznik Nr 2

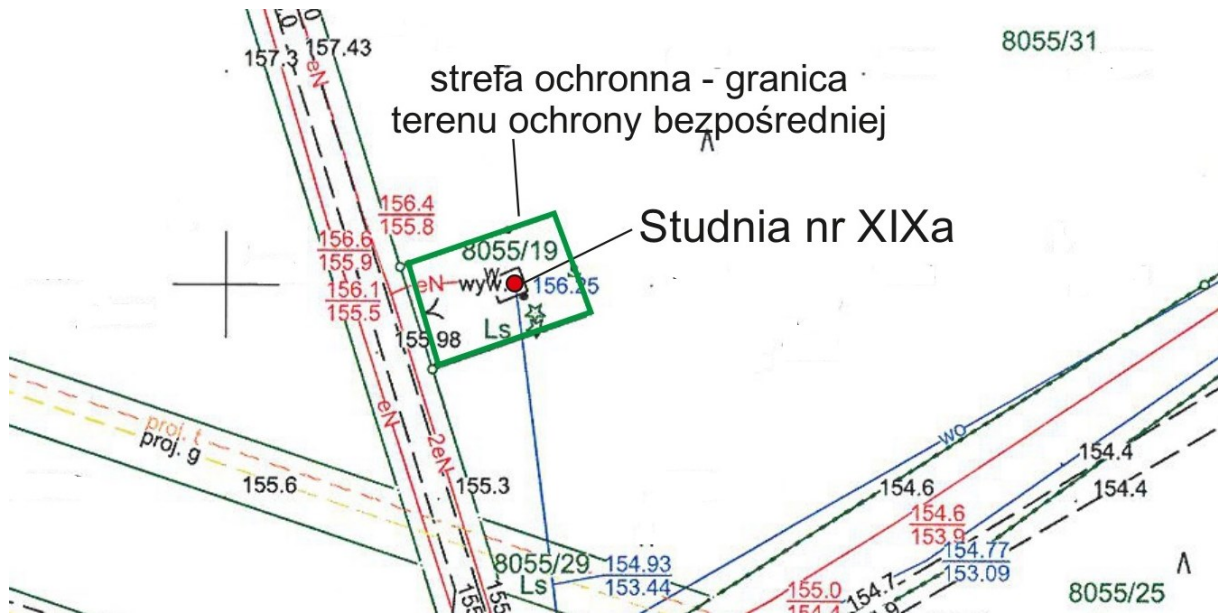
Przebieg granicy terenu ochrony bezpośredniej ujęcia wody podziemnej w miejscowości Zduny



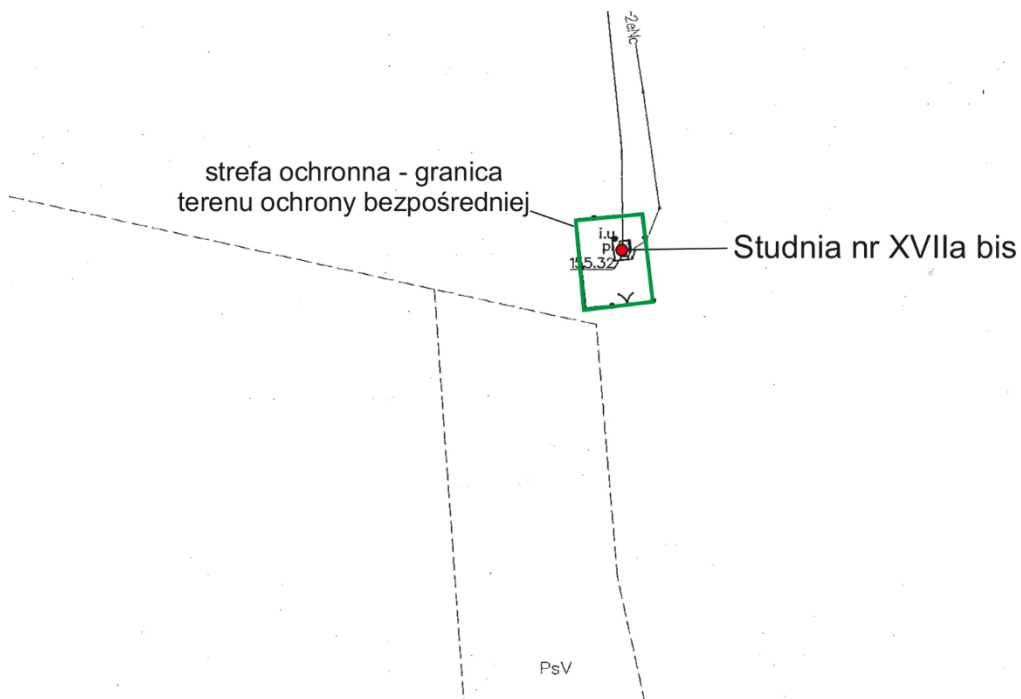
1.



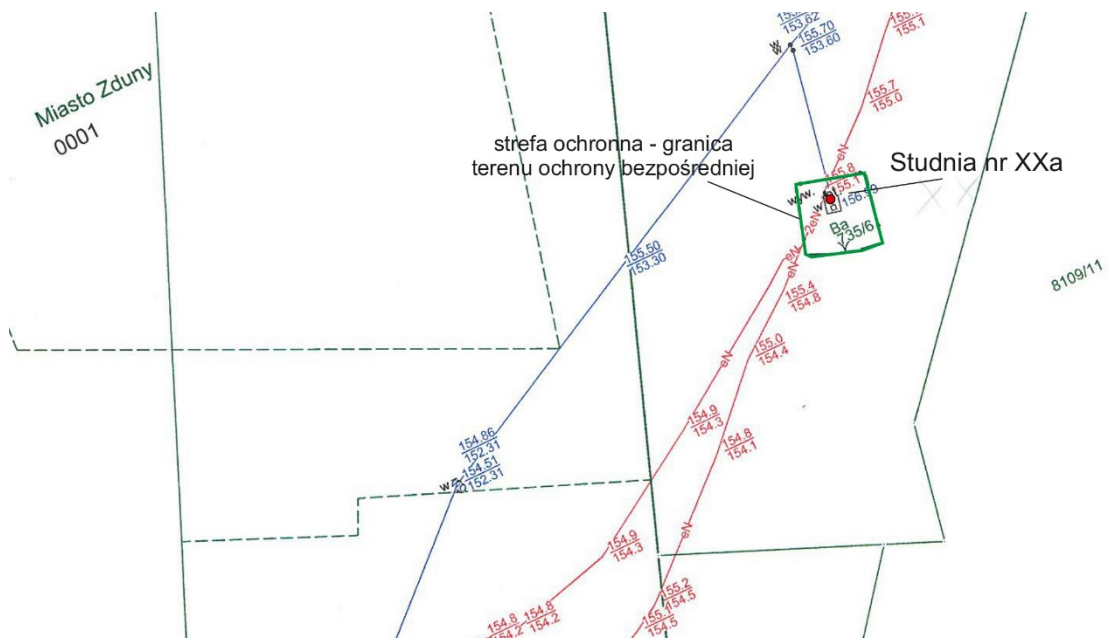
2.



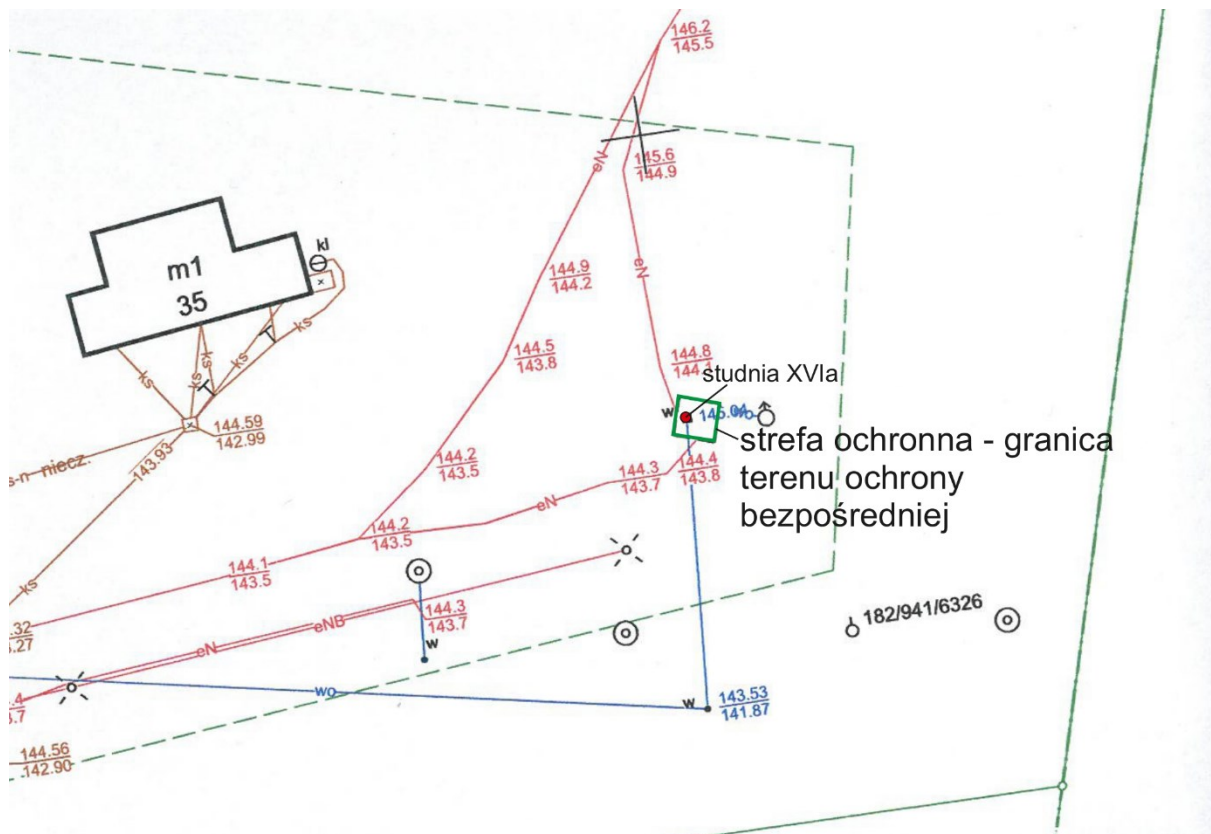
3.



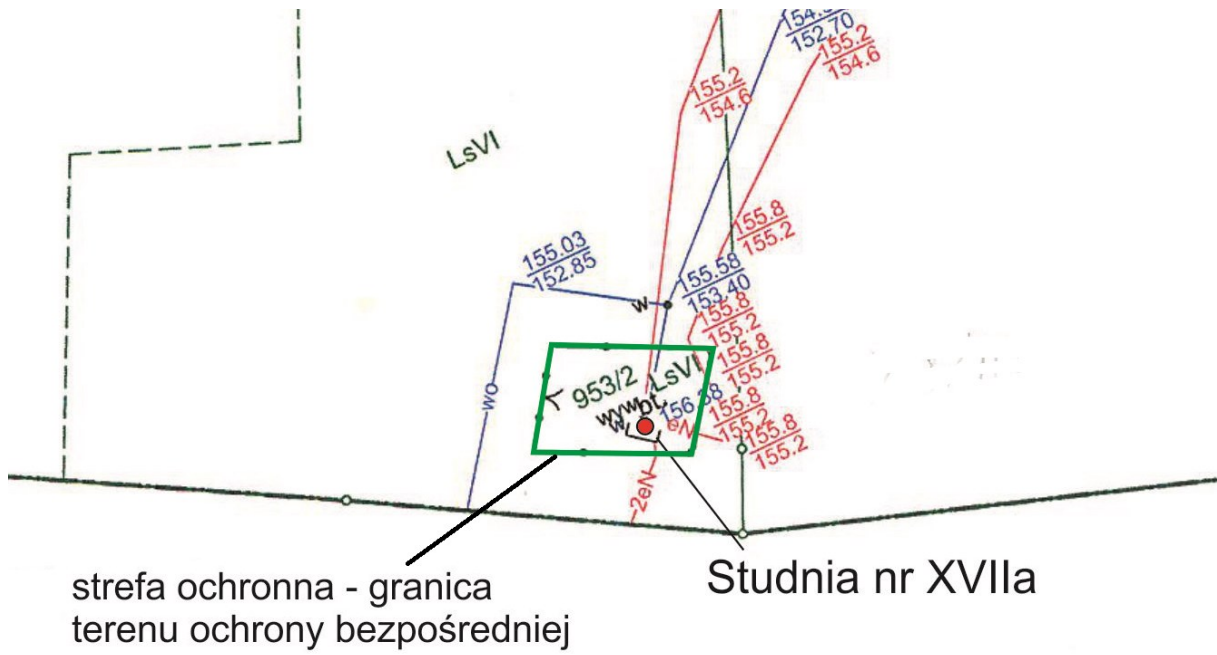
4.



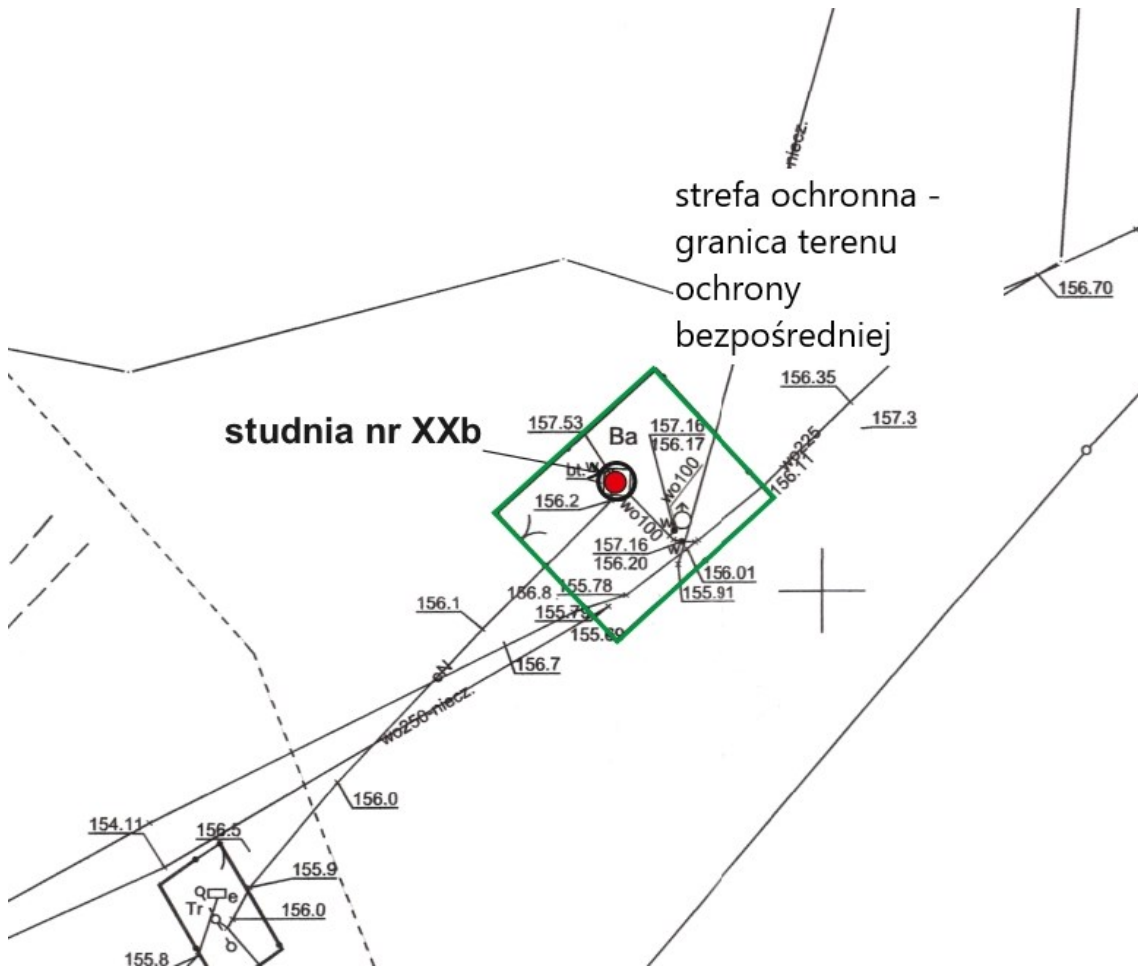
5.



6.



7.



Załącznik Nr 3

Opis przebiegu granicy terenu ochrony pośredniej ujęcia wody podziemnej w miejscowości Zduny

Opis przebiegu granicy terenu ochrony pośredniej rozpoczyna się w północnej części strefy ochronnej, od północnego narożnika działki ewidencyjnej nr 126 obręb Perzyce i prowadzi się go zgodnie z kierunkiem ruchu wskazówek zegara, wzdłuż jej północnej granicy aż do jej północno-wschodniego narożnika, gdzie skręca na południe i biegnie ok. 10 m wzdłuż wschodniej granicy działki, aż do południowo-zachodniego narożnika działki ewidencyjnej nr 303 (w tym miejscu zlokalizowano tablicę informacyjną nr 1), gdzie ponownie zmienia kierunek na południowo-wschodni i biegnie dalej do południowo-wschodniego narożnika działki nr 303. Dalej granica strefy biegnie w kierunku południowo-wschodnim wzdłuż północno-wschodnich granic działek ewidencyjnych 294/1, 293, 292, 290, 289, 287/1, 285/2, 284, 283/3, 282, 281, 280, 279, 278, 277, 276 obręb Perzyce oraz 8038/8 i 168/1 obręb Chachalnia. Tutaj w południowo-wschodnim narożniku działki 168/1, po południowej stronie drogi zlokalizowano tablicę informacyjną nr 2. W punkcie tym skręca na wschód i biegnie dalej wzdłuż północnej granicy działki 8054/1 obręb Chachalnia, by po ok. 30 m w jej północno-wschodnim narożniku skręcić na południe. Dalej granica strefy biegnie wschodnią granicą działki 8054/1, a następnie odbijając na południowy-zachód wzdłuż północnych granic działek 43/22, 43/21, 43/13, aż do północno-zachodniego narożnika działki ewidencyjnej 43/13. W tym punkcie granica ponownie skręca na południe i dalej biegnie wzdłuż zachodnich granic działek ewidencyjnych nr 43/13, 43/17, 43/15, 43/19, 43/18, 46, gdzie skręca na zachód wzdłuż południowej granicy działki nr 751, a następnie zmienia kierunek na południowy i biegnie wzdłuż wschodnich granic działek ewidencyjnych nr 50/29, 50/14, 50/7 i 50/6. W punkcie tym granica strefy ochronnej skręca na wschód i biegnie wzdłuż południowej granicy drogi gruntowej oznaczonej jako działka ewidencyjna 59, a później skręcając na południowy-wschód przechodzi w działkę nr 33 i biegnie na południowy-wschód zachodnią granicą działki nr 33 i dalej na wschód wzdłuż jej południowej granicy, aż do jej południowo-wschodniego narożnika, gdzie ponownie skręca na południe wzdłuż zachodniej granicy działki ewidencyjnej nr 35, aż do północno-wschodniego narożnika działki ewidencyjnej 19/5 (w tym miejscu zlokalizowano tablicę informacyjną nr 3). Tutaj granica skręca ponownie na południe wzdłuż zachodniej granicy drogi gruntowej stanowiącej działkę ewidencyjną nr 18 dochodzi do asfaltowej drogi gminnej Zduny-Chwaliszew, gdzie skręca wzdłuż niej na zachód i biegnie ok. 560 m północną granicą działki nr 264, dochodząc do południowo-zachodniego narożnika działki nr 249/1 (tutaj zlokalizowano tablicę informacyjną nr 4), gdzie zmienia kierunek na południowy i przecinając działkę 264 dochodzi do północno-zachodniego narożnika działki 8107/3. W tym punkcie granica skręca na południowy wschód i dalej na wschód oraz południe wzdłuż południowej granicy działki 8107/3, aż do końca tej działki, gdzie skręca ponownie na południe wzdłuż wschodniej granicy działki 8107/5 dochodząc do jej południowo-wschodniego narożnika. Tutaj granica skręca w kierunku zachodnim i biegnie ok. 200 m wzdłuż południowej granicy działki 8107/5. Następnie na wysokości północno-zachodniego narożnika działki 146 obręb Chachalnia, przecinając działkę nr 132/4 skręca na południe biegnąc wzdłuż zachodniej granicy działki nr 146 do drogi gruntowej stanowiącej działkę nr 140/4, gdzie łagodnie skręca w kierunku południowo-zachodnim. Następnie biegnie północną granicą

działki drogi gruntowej (działka ewidencyjna nr 140/4) aż do jej północno-zachodniego narożnika, gdzie skręca na południe i po około 10 m skręca na wschód wzdłuż północnej granicy działki ewidencyjnej nr 566/18 obręb Cieszków dochodząc do jej północno-wschodniego narożnika, gdzie skręca na południe i biegnie wschodnią granicą działki ok. 260 m i ponownie skręca na zachód wzdłuż południowej granicy działki 566/18 (w tym miejscu zlokalizowano tablicę informacyjną nr 5), aż do drogi asfaltowej gminnej Cieszków-Ujazd. Na przecięciu drogi asfaltowej gminnej Cieszków-Ujazd z drogą asfaltową gminną Ujazd-Zduny (południowo-zachodni narożnik działki 566/18 obręb Cieszków) zlokalizowano tablicę informacyjną nr 6. Następnie granica strefy biegnie wzdłuż północnej granicy drogi (działka ewidencyjna 577/2) w kierunku zachodnim aż do południowo-zachodniego narożnika działki ewidencyjnej 572/14 obręb Cieszków (w tym miejscu zlokalizowano tablicę informacyjną nr 7). Tutaj ponownie skręca na północ i biegnie wzdłuż zachodniej i północno-zachodniej granicy tej działki aż do północno-wschodniego narożnika, gdzie skręca na północny zachód i biegnie dalej wzdłuż zachodniej granicy działki 556/5 obręb Cieszków (w zachodnim narożniku działki 556/5 przy drodze gruntowej stanowiącej przedłużenie ulicy Strzeleckiej w Zdunach zlokalizowano tablicę informacyjną nr 8). Dalej granica strefy biegnie wzdłuż działki 556/5 aż do jej północno-zachodniego narożnika stanowiącego granicę województwa wielkopolskiego i dolnośląskiego. Następnie granica strefy ochronnej skręca na zachód i biegnie wzdłuż granicy województw aż do południowo-zachodniego narożnika działki 8110/6 obręb Miasto Zduny. W punkcie tym granica strefy skręca na północny-wschód i biegnie wzdłuż zachodnich granic działek ewidencyjnych 8110/6, 958/5 i 957/6, a następnie skręca na południowy-wschód wzdłuż ulicy Sulmierzyckiej w Zdunach tj. wzdłuż granicy działki ewidencyjnej 954 aż do jej wschodniej granicy (tutaj zlokalizowano tablicę informacyjną nr 9), gdzie ponownie zmienia kierunek na północny wschód dochodząc do jej północno-wschodniego narożnika działki. Dalej granica strefy biegnie wzdłuż zachodnich granic działek ewidencyjnych nr 8078/1, 83/1 (na styku granic działek nr 8078/1 i 83/1 po południowej stronie ulicy Zdunowskiej zlokalizowano tablicę informacyjną nr 10) 8077/5, 8112, 2605 obręb Chachalnia aż do północno-wschodniego narożnika działki 1478/1. W południowo-wschodnim narożniku działki 1478/1 zlokalizowano tablicę informacyjną nr 11. Tutaj granica skręca na północny-zachód i biegnie wzdłuż północnych granic działki ewidencyjnej 2612 (obręb Miasto Zduny), a następnie skręca na północ wzdłuż wschodniej granicy działki 927/1 (obręb Miasto Zduny) i biegnie aż do południowego narożnika działki 937/2, gdzie ponownie skręca w kierunku północno-zachodnim i biegnie wzdłuż północnej granicy działki 927/1 aż do południowo-zachodniego narożnika działki nr 947. Tutaj granica ponownie skręca w kierunku północno-wschodnim i biegnie wzdłuż południowo-zachodniej granicy działek nr 947, 945/2 i 945/1 (obręb Miasto Zduny) aż do północno-wschodniego narożnika działki 945/1 obręb Miasto Zduny. W punkcie tym granica przecina działkę 927/1 dochodząc do południowo-zachodniego narożnika działki 922 i biegnie wzdłuż wschodniej i północnej granicy działki 921 obręb Miasto Zduny. W północno-wschodnim narożniku działki 921 zlokalizowano tablicę informacyjną nr 12. Dalej granica strefy przecina drogę gruntową (działkę ewidencyjną 914) dochodząc do południowo-zachodniego narożnika działki ewidencyjnej 866 i biegnie wzdłuż zachodniej granicy tej działki ewidencyjnej aż do jej północno-zachodniego narożnika. Tutaj skręca w kierunku południowo-wschodnim i biegnie wzdłuż rowu melioracyjnego po północnej granicy działek 866, 868, 870, 872, 874, 876, 878, 880, 882 obręb Miasto Zduny

i 141 obręb Perzyce, gdzie dochodząc do jej północno-wschodniego narożnika (tutaj zlokalizowano tablicę informacyjną nr 13) skręca ponownie na północ dochodząc do południowej granicy działki 126 i dalej na zachód do południowo-zachodniego narożnika działki 126. Dalej biegnie na północny wschód wzdłuż zachodniej granicy działki ewidencyjnej nr 126 obręb Perzyce aż do jej północnego narożnika, a więc do miejsca, od którego rozpoczęto opis przebiegu granicy terenu ochrony pośredniej.

Stanu ewidencji na dzień 14 czerwca 2017 r.

Załącznik Nr 4

Przebieg granicy terenu ochrony pośredniej ujęcia wody podziemnej
w miejscowości Zduny wraz z lokalizacją tablic informacyjnych

0 250 500 750 1000 m

- — — granice województw
- — — granice m. Krotoszyń i gmin
- studnie ujęcia "Zduny"
- - - - granica obszaru zasilania ujęcia "Zduny"
- strefa ochronna:**
- - - - granica strefy ochronnej wg przesłanek hydrogeologicznych
- - - - granica strefy ochronnej po uwzględnieniu granic działek ewidencyjnych
- proponowana do ustanowienia strefa ochronna
- teren ochrony bezpośredniej (bezskałowo)
- teren ochrony pośredniej
- lokalizacja tablic informacyjnych o:
- terenie ochrony bezpośredniej (bezskałowo)
- terenie ochrony pośredniej
- ↓ początek opisu granicy strefy ochronnej
- siatka podziału mapy ewidencyjnej na sekcje

