



# DZIENNIK URZĘDOWY

## WOJEWÓDZTWA DOLNOŚLĄSKIEGO

---

Wrocław, dnia 13 stycznia 2026 r.

Poz. 171

### UCHWAŁA NR 353/XXII/2025 RADY MIEJSKIEJ WĘGLIŃCA

z dnia 18 grudnia 2025 r.

#### **w sprawie uchwalenia zmiany miejscowego planu zagospodarowania przestrzennego dla wyodrębnionych terenów położonych na obszarze wsi Piaseczna**

Na podstawie art. 18 ust. 2 pkt 5 ustawy z dnia 8 marca 1990 r. o samorządzie gminnym (t.j. Dz. U. z 2025 r. poz. 1153), art. 3 ust. 1 i 20 ust. 1 ustawy z dnia 27 marca 2003 r. o planowaniu i zagospodarowaniu przestrzennym (t.j. Dz. U. z 2024 r. poz. 1130) w związku z art. 64 ust. 2 i art. 67 ust. 3 pkt 2 i pkt 4 ustawy z dnia 7 lipca 2023 r. o zmianie ustawy o planowaniu i zagospodarowaniu przestrzennym oraz niektórych innych ustaw (Dz. U. z 2023 r. poz. 1688), w związku z uchwałą nr 1051/LXIII/23 Rady Miejskiej Węglińca z dnia 28 kwietnia 2023 r. w sprawie przystąpienia do sporządzenia zmiany miejscowego planu zagospodarowania przestrzennego dla wyodrębnionych terenów położonych na obszarze wsi Piaseczna oraz po stwierdzeniu, że plan nie narusza ustaleń zmiany studium uwarunkowań i kierunków zagospodarowania przestrzennego Miasta i Gminy Węglińca przyjętej uchwałą nr 125/XI/2019 Rady Miejskiej Węglińca z dnia 27 czerwca 2019 r., z uwzględnieniem art. 67 ust. 3 pkt 2 lit. a ustawy z dnia 7 lipca 2023 r. o zmianie ustawy o planowaniu i zagospodarowaniu przestrzennym oraz niektórych innych ustaw (Dz. U. z 2023 r. poz. 1688), Rada Miejska Węglińca uchwala, co następuje:

#### **Rozdział 1.**

§ 1. 1. Uchwala się zmianę miejscowego planu zagospodarowania przestrzennego dla wyodrębnionych terenów położonych na obszarze wsi Piaseczna, zwane dalej planem miejscowym.

2. Załącznikami do niniejszej uchwały są:

- a) część graficzna planu miejscowego w skali 1: 1000, zwana dalej rysunkiem planu, stanowiąca załącznik nr 1 do uchwały,
- b) rozstrzygnięcie o sposobie rozpatrzenia uwag wniesionych do projektu planu miejscowego stanowiące załącznik nr 2 do uchwały,
- c) rozstrzygnięcie o sposobie realizacji, zapisanych w planie inwestycji z zakresu infrastruktury technicznej, które należą do zadań własnych gminy oraz o zasadach ich finansowania, zgodnie z przepisami o finansach publicznych, stanowiące załącznik nr 3 do uchwały,
- d) dane przestrzenne, o których mowa w art. 67a ust. 2 ustawy z dnia 27 marca 2003 roku o planowaniu i zagospodarowaniu przestrzennym, stanowiące załącznik nr 4 do uchwały.

§ 2. Granicę obszaru objętego planem miejscowym określono na rysunku planu w skali 1: 1000.

§ 3. 1. Obowiązującymi ustaleniami planu miejscowego są następujące oznaczenia graficzne rysunku planu:

- 1) granica obszaru objętego planem miejscowym;
- 2) linie rozgraniczające tereny o różnym przeznaczeniu lub różnych zasadach zagospodarowania, wraz z symbolami i oznaczeniami określającymi przeznaczenie terenów;
- 3) nieprzekraczalne linie zabudowy;
- 4) wymiary w metrach.

2. Pozostałe oznaczenia graficzne rysunku planu mają znaczenie informacyjne i nie stanowią obowiązujących ustaleń planu.

3. Wymiary linii zabudowy oraz szerokości dróg określa się w miejscu wskazania na rysunku planu.

**§ 4.** Ilekroć w niniejszej uchwale jest mowa o:

- 1) przeznaczeniu podstawowym - należy przez to rozumieć takie przeznaczenie, które przeważa na terenie wydzielonym liniami rozgraniczającymi tzn. zajmuje więcej niż 50 % powierzchni działki lub obszaru objętego inwestycją;
- 2) przeznaczeniu uzupełniającym - należy przez to rozumieć rodzaje przeznaczenia inne niż podstawowe, które stanowią uzupełnienie lub wzbogacają funkcję podstawową, jednocześnie nie kolidując z nią lub nie wykluczając możliwości zagospodarowania terenu w sposób określony przeznaczeniem podstawowym;
- 3) liniach rozgraniczających - należy przez to rozumieć linie rozdzielające tereny o różnym przeznaczeniu lub różnych zasadach zagospodarowania o ściśle określonych granicach;
- 4) nieprzekraczalnych liniach zabudowy - należy przez to rozumieć linie wyznaczające dopuszczalne zbliżenie ściany budynku do wskazanej linii rozgraniczającej terenu; regulacji tej nie podlegają: zadaszenia nad wejściami do budynków, balkony, wykusze, loggie, gzymsy i okapy nie przekraczające tej linii o więcej niż 1,5 m oraz tarasy bez podpiwniczenia, rampy i podesty, części podziemne obiektów budowlanych, infrastruktura techniczna w tym obiekty kontenerowe;
- 5) dachach stromych o symetrycznym układzie połączy dachowych - należy przez to rozumieć dachy dwuspadowe, wielospadowe oraz mansardowe, o jednakowym kącie nachylenia głównych połączy dachowych, zbiegających się w jednej kalenicy (nie dotyczy dachów mansardowych);
- 6) dystrybucyjnej infrastrukturze technicznej – należy przez to rozumieć ogół podziemnych i nadziemnych dystrybucyjnych urządzeń liniowych i kubaturowych służących: zaopatrzeniu w wodę, odprowadzeniu ścieków i wód opadowych, zaopatrzeniu w energię elektryczną, gaz i ciepło oraz łączności i telekomunikacji.

**§ 5. 1.** Ustala się następujące kategorie przeznaczenia:

- 1) teren zabudowy mieszkaniowej jednorodzinnej lub usług - oznaczony symbolem MN-U;
- 2) teren elektrowni słonecznej - oznaczony symbolem PEF;
- 3) teren elektroenergetyki - oznaczony symbolem IE;
- 4) teren telekomunikacji - oznaczony symbolem IT;
- 5) teren drogi dojazdowej - oznaczony symbolem KDD;
- 6) teren wód powierzchniowych śródlądowych - oznaczony symbolem WS;
- 7) teren lasu - oznaczony symbolem L.

2. W ramach przeznaczenia podstawowego lub uzupełniającego dopuszcza się realizację obiektów technicznego wyposażenia, dojazdów i dojść, parkingów, wiat i zadaszeń oraz innych urządzeń, w tym technologicznych, pełniących służebną rolę wobec funkcji określonych w przeznaczeniu podstawowym lub uzupełniającym.

3. W granicach obszaru objętego planem miejscowym dopuszcza się lokalizację inwestycji celu publicznego z zakresu łączności publicznej zgodnie z przepisami odrębnymi.

**§ 6.** Zasady ochrony i kształtowania ładu przestrzennego:

- 1) wyznacza się nieprzekraczalne linie zabudowy zgodnie z rysunkiem planu;
- 2) miejscach gdzie nie wskazano linii zabudowy obiekty budowlane należy lokalizować zgodnie z przepisami odrębnymi;

#### **§ 7. Zasady ochrony środowiska, przyrody i krajobrazu oraz kształtowania krajobrazu.**

1. Obszary NATURA 2000: obszar objęty planem miejscowym znajduje się w całości w granicach Specjalnego Obszaru Ochrony Ptaków – Dyrektywa Ptasia „Bory Dolnośląskie” – kod obszaru PLB020005, obowiązują szczególne procedury związane z lokalizacją inwestycji określone w przepisach odrębnych.

2. Ustala się w granicach obszaru objętego planem miejscowym zakaz lokalizacji przedsięwzięć mogących zawsze znacząco oddziaływać na środowisko zgodnie z przepisami odrębnymi z wyłączeniem inwestycji w zakresie infrastruktury technicznej i dróg.

3. Działalność realizowana w ramach przeznaczenia podstawowego lub uzupełniającego nie może powodować ponadnormatywnych obciążeń środowiska uciążliwościami w zakresie hałasu, wibracji, emisji zanieczyszczeń pyłowych i gazowych, zanieczyszczenia wód podziemnych i powierzchniowych, natężenia pola elektromagnetycznego poza granicami terenu, do którego inwestor posiada tytuł prawny, z wyłączeniem inwestycji w zakresie elektroenergetyki lub telekomunikacji.

4. Ustala się jako dopuszczalne poziomy hałasu wartości określone w obowiązujących przepisach odrębnych: na terenach MN-U – jak dla zabudowy mieszkaniowo-usługowej.

**§ 8. Zasady ochrony dziedzictwa kulturowego i zabytków, w tym krajobrazów kulturowych oraz dóbr kultury współczesnej.**

1. W granicach obszaru objętego planem miejscowym nie występują dobra kultury współczesnej.

2. Ze względu na brak wniosków z audytu krajobrazowego, o którym mowa w art. 38a ustawy z dnia 27 marca 2003 r. o planowaniu i zagospodarowaniu przestrzennym nie ustala się zasad kształtowania krajobrazów kulturowych.

3. Ustala się ochronę potencjalnych zabytków archeologicznych:

- 1) wszystkie przedmioty, co do których istnieje przypuszczenie że są zabytkami pozyskanymi w trakcie prac ziemnych lub odkryte jako przypadkowe znaleziska podlegają ochronie prawnej na podstawie przepisów odrębnych;
- 2) postępowanie z przedmiotami lub obiektami o cechach zabytkowych odkrytymi w trakcie robót budowlanych lub prac ziemnych należy prowadzić z uwzględnieniem obowiązujących przepisów odrębnych.

**§ 9. W zakresie wymagań wynikających z potrzeb kształtowania przestrzeni publicznych, dla terenu drogi publicznej wyszczególnionej w § 20 obowiązują następujące ustalenia:**

- 1) lokalizacja infrastruktury technicznej niezwiązanej z drogą na warunkach określonych w przepisach odrębnych;
- 2) lokalizacja zieleni w formie nie kolidującej z przeznaczeniem podstawowym na warunkach określonych w przepisach odrębnych;
- 3) dopuszcza się lokalizację tymczasowych obiektów usługowo-handlowych w liniach rozgraniczających dróg dojazdowych KDD, na następujących warunkach:
  - a) maksymalna powierzchnia zabudowy tymczasowego obiektu usługowo-handlowego nie przekroczy 12 m<sup>2</sup>,
  - b) maksymalna wysokość tymczasowego obiektu usługowo-handlowego nie przekroczy 5 m.

**§ 10. Granice i sposoby zagospodarowania terenów lub obiektów podlegających ochronie, na podstawie odrębnych przepisów, terenów górniczych, a także obszarów szczególnego zagrożenia powodzią, obszarów osuwania się mas ziemnych, krajobrazów priorytetowych określonych w audycie krajobrazowym oraz w planach zagospodarowania przestrzennego województwa.**

1. Ze względu na położenie obszaru objętego planem miejscowym w granicach Głównego Zbiornika Wód Podziemnych nr 315 „Chocianów-Gozdnicza” ustala się zakaz odprowadzania nieoczyszczonych ścieków do wód podziemnych, gruntów oraz wód otwartych (rowów).

2. Ze względu na brak w granicach obszaru objętego planem miejscowym:

- 1) terenów górniczych;
- 2) obszarów szczególnego zagrożenia powodzią;
- 3) obszarów osuwania się mas ziemnych;
- 4) krajobrazów priorytetowych określonych w audycie krajobrazowym oraz w planach zagospodarowania przestrzennego województwa;

nie ustala się wymagań w powyższym zakresie.

**§ 11.** Szczegółowe zasady i warunki scalania i podziału nieruchomości.

1. Minimalne powierzchnie działek:

- 1) dla zabudowy mieszkaniowej jednorodzinnej na terenach MN-U:
  - a) wolnostojącej: 900 m<sup>2</sup>,
  - b) bliźniaczej: 450 m<sup>2</sup>;
- 2) dla zabudowy mieszkaniowej jednorodzinnej i usługowej na terenach MN-U: 1200 m<sup>2</sup>;
- 3) dla zabudowy usług na terenach MN-U: 500 m<sup>2</sup>;
- 4) w granicach terenu elektrowni słonecznej PEF: 2000 m<sup>2</sup>;
- 5) w granicach pozostałych terenów przeznaczonych na cele nierolnicze i nieleśne oraz dla działek pod wydzielone urządzenia dystrybucyjnej infrastruktury technicznej, drogi i zieleń urządzoną: 4 m<sup>2</sup>.

2. Minimalne szerokości frontów działek:

- 1) dla zabudowy mieszkaniowej jednorodzinnej na terenach MN-U:
  - a) wolnostojącej: 20 m,
  - b) bliźniaczej: 18 m;
- 2) dla zabudowy mieszkaniowej jednorodzinnej i usługowej oraz usługowej na terenach MN-U: 20 m;
- 3) w granicach terenu elektrowni słonecznej PEF: 20 m;
- 4) w granicach pozostałych terenów przeznaczonych na cele nierolnicze i nieleśne oraz dla działek pod wydzielone urządzenia dystrybucyjnej infrastruktury technicznej, drogi i zieleń urządzoną: 2 m.

3. Kąt położenia granic działek w stosunku do pasa drogowego powinien zawierać się w przedziale od 60° do 120°.

**§ 12.** Szczególne warunki zagospodarowania terenów oraz ograniczenia w ich użytkowaniu, w tym zakaz zabudowy.

Nie określa się ze względu na brak w granicach obszaru objętego planem miejscowym terenów wymagających ww ustaleń.

**§ 13.** Zasady modernizacji, rozbudowy i budowy systemów komunikacji i infrastruktury technicznej

1. Komunikacja:

- 1) obszar objęty planem miejscowym jest powiązany z zewnętrznym układem komunikacyjnym przez przyległe drogi publiczne i tereny komunikacji drogowej wewnętrznej;
- 2) ustala się obowiązek zapewnienia miejsc parkingowych w liczbie nie mniejszej niż:

- a) co najmniej 1 miejsce parkingowe na 1 lokal mieszkalny; warunek ten uznaje się za spełniony w przypadku lokalizacji na terenie działki garażu (wolnostojącego lub wbudowanego) lub wiaty garażowej,
  - b) co najmniej 1 miejsce parkingowe na każde 25 m<sup>2</sup> powierzchni obiektów usługowych,
  - c) w granicach terenu elektrowni słonecznej PEF 1 miejsce parkingowe na każdym 5 zatrudnionych;
- 3) naziemne miejsca parkingowe należy realizować jako utwardzone w całości lub w części;
- 4) ustala się minimalne parametry dla dojazdów wewnętrznych służących do obsługi komunikacyjnej terenów:
- a) do 2 działek budowlanych:
    - nie mniej niż 5 m szerokości w liniach rozgraniczających,
    - nie mniej niż 3,0 m szerokości jezdni utwardzonej,
    - obowiązek wyznaczenia trójkątów widoczności w miejscach połączenia z innymi drogami publicznymi i wewnętrznymi o wymiarach 5 x 5 m,
    - przy drodze wewnętrznej bez możliwości przejazdu jednokierunkowego należy wyznaczyć plac do zawracania o wymiarach co najmniej 12,5 x 12,5 m,
  - b) do 3 – 8 działek budowlanych:
    - nie mniej niż 8 m szerokości w liniach rozgraniczających,
    - nie mniej niż 3,0 m szerokości jezdni utwardzonej,
    - obowiązek wyznaczenia trójkątów widoczności w miejscach połączenia z innymi drogami publicznymi i wewnętrznymi o wymiarach 5 x 5 m,
  - c) do więcej niż 8 działek budowlanych:
    - nie mniej niż 10 m szerokości w liniach rozgraniczających,
    - nie mniej niż 3,5 m szerokości jezdni utwardzonej,
    - obowiązek wyznaczenia trójkątów widoczności w miejscach połączenia z innymi drogami publicznymi i wewnętrznymi o wymiarach 5 x 5 m;
- 5) miejsca parkingowe przeznaczone na parkowanie pojazdów zaopatrzonych w kartę parkingową należy wyznaczać na zasadach określonych w przepisach odrębnych.
2. Infrastruktura techniczna: ustala się w granicach obszaru objętego planem miejscowym realizację dystrybucyjnej sieci infrastruktury technicznej na zasadach określonych w przepisach odrębnych.
3. Zaopatrzenie w wodę:
- 1) zaopatrzenie w wodę: z własnego ujęcia wody lub z sieci wodociągowej;
  - 2) parametry sieci wodociągowej należy dostosować do wymagań przepisów odrębnych.
4. Kanalizacja sanitarna:
- 1) odprowadzenie ścieków komunalnych: do systemu kanalizacji sanitarnej, lub z wykorzystaniem indywidualnych urządzeń do gromadzenia i utylizacji ścieków, zgodnie z przepisami odrębnymi;
  - 2) odprowadzenie i utylizacja ścieków przemysłowych, zgodnie z przepisami odrębnymi;
  - 3) parametry sieci kanalizacji sanitarnej należy dostosować do wymagań przepisów odrębnych.
5. Kanalizacja deszczowa:
- 1) odprowadzenie wód opadowych i roztopowych z połąci dachowych i nawierzchni utwardzonych alternatywnie: powierzchniowo, do innych odbiorników wód, z zastosowaniem studni chłonnych lub zbiorników retencyjno-odparowujących zlokalizowanych na terenie inwestora, lub do kanalizacji deszczowej, zgodnie z przepisami odrębnymi;

- 2) parametry sieci kanalizacji deszczowej należy dostosować do wymagań przepisów odrębnych;
- 3) obowiązuje stosowanie rozwiązań polegających na zagospodarowaniu całości lub części wód w miejscu opadu, w szczególności poprzez gospodarcze wykorzystanie, odparowanie, rozsączanie do gruntu lub retencjonowanie na działce budowlanej wraz ze spowolnieniem ich odpływu do odbiornika.

#### 6. Elektroenergetyka:

- 1) zasilanie z dystrybucyjnej sieci elektroenergetycznej lub ze źródeł indywidualnych, w tym z wolnostojących fotowoltaicznych urządzeń wytwarzających energię z odnawialnych źródeł, z zastrzeżeniem ust. 11;
- 2) parametry sieci elektroenergetycznej należy dostosować do wymagań przepisów odrębnych;
- 3) dopuszcza się lokalizację stacji transformatorowych.

#### 7. Zaopatrzenie w gaz:

- 1) dostawa gazu z dystrybucyjnej sieci gazowej, przyłączanie obiektów, zgodnie z wymogami przepisów odrębnych;
- 2) parametry sieci gazowej należy dostosować do wymagań przepisów odrębnych;
- 3) dopuszcza się stosowanie indywidualnych zbiorników zaopatrzenia w gaz płynny, lokalizacja zbiorników i związanych z nimi instalacji zgodnie z wymogami przepisów odrębnych.

8. Zaopatrzenie w ciepło: zaopatrzenie z indywidualnych lub zbiorczych źródeł zaopatrzenia w ciepło, z uwzględnieniem ograniczeń i zakazów w zakresie eksploatacji instalacji, w których następuje spalanie paliw wynikających z przepisów odrębnych i z zastrzeżeniem ust. 11.

9. Telekomunikacja: dostęp do usług telekomunikacyjnych, w tym sieci szerokopasmowych, podziemną lub radiową siecią telekomunikacyjną.

#### 10. Gospodarka odpadami:

- 1) odpady komunalne należy zagospodarować zgodnie z przepisami odrębnymi;
- 2) odpady inne niż komunalne należy zagospodarować zgodnie z wymaganiami przepisów odrębnych.

#### 11. Zasady lokalizacji urządzeń wytwarzających energię z odnawialnych źródeł energii:

- 1) w granicach terenu elektrowni słonecznej IPEF ustala budowę niezbędnej infrastruktury technicznej, stacji transformatorowych wysokiego napięcia lub średniego napięcia, inwerterów, magazynów energii, Głównego Punktu Odbioru wysokiego napięcia, średniego napięcia, szaf elektroenergetycznych, sieci elektroenergetycznej wysokiego napięcia, średniego napięcia, niskiego napięcia (w tym: podziemnych kabli elektroenergetycznych wysokiego napięcia, średniego napięcia, niskiego napięcia, napowietrznych sieci elektroenergetycznych wysokiego napięcia, średniego napięcia, niskiego napięcia, rozdzielnic napięcia), sieci teletechnicznej, oświetlenia terenu i innych infrastrukturalnych obiektów budowlanych;
- 2) w granicach obszaru objętego planem miejscowym dopuszcza się lokalizację urządzeń wytwarzających energię z odnawialnych źródeł energii, na warunkach określonych w przepisach odrębnych, z zastrzeżeniem pkt 3 i 4;
- 3) maksymalna moc zainstalowana wolnostojących fotowoltaicznych urządzeń wytwarzających energię z odnawialnych źródeł energii mniejsza niż 500 kW, a w granicach terenu elektrowni słonecznej IPEF większa niż 500 kW;
- 4) w obszarze planu miejscowego ustala się zakaz lokalizacji:
  - a) biogazowni, w tym instalacji służących do wytwarzania biogazu rolniczego, niezależnie od ich mocy,
  - b) urządzeń wytwarzających energię z odnawialnych źródeł energii wykorzystujących energię wiatru, z wyjątkiem urządzeń stanowiących mikroinstalacje.

§ 14. Nie ustala się szczególnych wymagań w zakresie sposobu ani terminu tymczasowego zagospodarowania terenów.

§ 15. Ustala się stawkę służącą naliczeniu opłaty, o której mowa w art. 36 ust. 4 ustawy z dnia 27 marca 2003 r. o planowaniu i zagospodarowaniu przestrzennym w wysokości 15%.

## **Rozdział 2.** **Ustalenia szczegółowe**

§ 16. Wyznacza się tereny zabudowy mieszkaniowej jednorodzinnej lub usług oznaczone na rysunku planu symbolami od 1MN-U do 3MN-U.

1. Przeznaczenie podstawowe:

- 1) zabudowa mieszkaniowa jednorodzinna typu wolnostojącego lub bliźniaczego;
- 2) usługi: handlu detalicznego i hurtowego, rzemieślnicze, turystyki, gastronomii, zdrowia i pomocy społecznej, nauki, edukacji, sportu i rekreacji, biurowe i administracji.

2. Przeznaczenie uzupełniające:

- 1) dystrybucyjna infrastruktura techniczna – wyłącznie sieci i urządzenia dystrybucyjne: elektroenergetyki, telekomunikacji, pompowni wody, pompowni ścieków;
- 2) teren parkingu;
- 3) zieleń urządzona.

3. Zasady kształtowania zabudowy oraz wskaźniki zagospodarowania terenu:

1) wskaźniki nadziemnej intensywności zabudowy:

- a) minimalny: 0,01,
- b) maksymalny: 0,70;

2) maksymalny udział powierzchni zabudowy: 0,50;

3) minimalny udział powierzchni biologicznie czynnej: 0,30;

4) gabaryty i wysokość zabudowy:

- a) dla zabudowy mieszkaniowej jednorodzinnej: 2 kondygnacje nadziemne (w tym druga kondygnacja użytkowa w poddaszu), lecz nie więcej niż 10 m,
- b) dla zabudowy usług: 2 kondygnacje nadziemne, lecz nie więcej niż 12 m;

5) geometria dachów:

- a) w budynkach mieszkalnych: dachy strome symetryczne, o kącie nachylenia połaci w zakresie od 30° - 45° (nie dotyczy lukarn, zadaszeń tarasów i wejść do budynków),
- b) w budynkach usługowych i gospodarczych: dachy strome symetryczne, o kącie nachylenia połaci w zakresie od 20° do 45°;

6) pokrycie dachów dachówką ceramiczną, cementową, łupkiem lub innymi materiałami o fakturze dachówkopodobnej;

7) dopuszcza się stosowanie w wiatkach i garażach dachów jednospadowych lub płaskich; dla tych obiektów nie ustala się szczególnych wymagań w zakresie spadków oraz rodzaju pokrycia.

4. Sposób usytuowania obiektów budowlanych w stosunku do dróg i innych terenów publicznie dostępnych oraz do granic przyległych nieruchomości: zabudowę należy sytuować prostopadle lub równolegle do linii rozgraniczającej terenu od strony dróg publicznych lub do granic przyległych nieruchomości, z tolerancją do 20°.

5. Należy stosować stonowaną, nie jaskrawą kolorystykę elewacji budynków oraz ustala się zakaz stosowania okładzin elewacyjnych z tworzyw sztucznych typu „sidding”.

6. Minimalne powierzchnie nowo wydzielanych działek budowlanych:

- 1) pod zabudowę mieszkaniową jednorodziną:

- a) wolno stojącą: 900 m<sup>2</sup>,
- b) bliźniaczą: 450 m<sup>2</sup>;
- 2) pod zabudowę mieszkaniową jednorodzinną i usługową: 1200 m<sup>2</sup>;
- 3) pod usługi: 500 m<sup>2</sup>;
- 4) pod dystrybucyjną infrastrukturę techniczną, parkingi i zieleń urządzoną: 4 m<sup>2</sup>.

**§ 17.** Wyznacza się teren elektrowni słonecznej oznaczony na rysunku planu symbolem IPEF.

- 1. Przeznaczenie podstawowe: elektrownia słoneczna (farma fotowoltaiczna).
- 2. Zasady kształtowania zabudowy oraz wskaźniki zagospodarowania terenu:

- 1) nadziemna intensywność zabudowy:
  - a) minimalna: 0,01,
  - b) maksymalna: 0,80;
- 2) maksymalny udział powierzchni zabudowy: 0,80;
- 3) minimalny udział powierzchni biologicznie czynnej: 0,10;
- 4) maksymalna wysokość zabudowy oraz gabaryty zabudowy:
  - a) wysokość zabudowy nie większa niż: 5 m,
  - b) wysokość wolnostojących paneli ogniów fotowoltaicznych nie większa niż 5 m,
  - c) liczba kondygnacji nadziemnych budynków: nie więcej niż jedna;
- 5) geometria dachów: dopuszcza się dowolną geometrię dachów;
- 6) nieprzekraczalne linie zabudowy dotyczą sytuowania budynków związanych z funkcją podstawową, w szczególności: stacji transformatorowych, magazynów energii i Głównego Punktu Odbioru.

**§ 18.** Wyznacza się teren elektroenergetyki oznaczony na rysunku planu symbolem IIE.

- 1. Przeznaczenie podstawowe: elektroenergetyka – stacja transformatorowa.
- 2. Zasady kształtowania zabudowy oraz wskaźniki zagospodarowania terenu:

- 1) nadziemna intensywność zabudowy:
  - a) minimalna: 0,
  - b) maksymalna: 1,0;
- 2) maksymalny udział powierzchni zabudowy: 0,90;
- 3) minimalny udział powierzchni biologicznie czynnej: 0,10;
- 4) maksymalna wysokość zabudowy oraz gabaryty zabudowy:
  - a) wysokość budynku nie większa niż 8 m,
  - b) wysokość budowli nie większa niż 8 m,
  - c) liczba kondygnacji nadziemnych budynków nie może przekraczać jednej,
- 5) ustala się stosowanie dachów o symetrycznych, stromych połaciach, o kącie nachylenia połaci w zakresie od 38° do 45°;
- 6) dopuszcza się lokalizację zabudowy w odległości 1,5 m od granic terenu.

3. Ustala się stosowanie pokrycia dachu budynku z dachówki w matowym kolorze ceglastym.

**§ 19.** Wyznacza się teren telekomunikacji oznaczony na rysunku planu symbolem IIT.

- 1. Przeznaczenie podstawowe: telekomunikacja.

2. Zasady kształtowania zabudowy oraz wskaźniki zagospodarowania terenu:

- 1) nadziemna intensywność zabudowy:
  - a) minimalny: 0,
  - b) maksymalny: 0,40;
- 2) maksymalny udział powierzchni zabudowy: 0,40;
- 3) minimalny udział powierzchni biologicznie czynnej: 0,20;
- 4) maksymalna wysokość zabudowy oraz gabaryty zabudowy:
  - a) wysokość budynku nie większa niż 6 m,
  - b) wysokość budowli nie większa niż 70 m,
  - c) liczba kondygnacji nadziemnych budynków nie może przekraczać jednej;
- 5) geometria dachów: dopuszcza się dowolną geometrię dachów;
- 6) dopuszcza się lokalizację zabudowy w odległości 1,5 m od granic terenu.

§ 20. Wyznacza się tereny dróg dojazdowych oznaczonych na rysunku planu symbolami od 1KDD do 3KDD.

1. Przeznaczenie podstawowe: droga dojazdowa.

2. Przeznaczenie uzupełniające: dystrybucyjna infrastruktura techniczna - wyłącznie sieci i urządzenia dystrybucyjne: elektroenergetyki, telekomunikacji, wodociągów, kanalizacji.

3. Zasady modernizacji, rozbudowy i budowy systemów komunikacji: szerokość w liniach rozgraniczających zgodnie z rysunkiem planu.

§ 21. Wyznacza się teren wód powierzchniowych śródlądowych oznaczony na rysunku planu symbolem 1WS.

1. Przeznaczenie podstawowe: śródlądowe wody powierzchniowe.

2. Zasady kształtowania zabudowy oraz wskaźniki zagospodarowania terenu:

- 1) dopuszcza się budowę budowli związanych z melioracjami lub ochroną przeciwpowodziową;
- 2) dopuszcza się przebudowę lub zarurowanie odcinków rowów melioracyjnych na warunkach określonych przepisach odrębnych.

§ 22. Wyznacza się teren lasu oznaczony na rysunku planu symbolem 1L.

1. Przeznaczenie podstawowe: las – zabudowa związana z gospodarką leśną, wykorzystywana dla potrzeb gospodarki leśnej.

2. Zasady kształtowania zabudowy oraz wskaźniki zagospodarowania terenu:

- 1) wskaźniki nadziemnej intensywności zabudowy:
  - a) minimalny: 0,01,
  - b) maksymalny: 0,20;
- 2) maksymalny udział powierzchni zabudowy: 0,10;
- 3) minimalny udział powierzchni biologicznie czynnej: 0,60;
- 4) gabaryty i wysokość zabudowy: 2 kondygnacje nadziemne (w tym druga kondygnacja użytkowa w poddaszu), lecz nie więcej niż 10 m;
- 5) geometria dachów: dachy strome symetryczne, o kącie nachylenia połaci w zakresie od 30° - 45° (nie dotyczy lukarn, zadaszeń tarasów i wejść do budynków);
- 6) pokrycie dachów dachówką ceramiczną, cementową, łupkiem lub innymi materiałami o fakturze dachówkopodobnej;

7) dopuszcza się stosowanie w wiatach dachów jednospadowych lub płaskich; dla tych obiektów nie ustala się szczególnych wymagań w zakresie spadków oraz rodzaju pokrycia.

3. Sposób usytuowania obiektów budowlanych w stosunku do dróg i innych terenów publicznie dostępnych oraz do granic przyległych nieruchomości: zabudowę należy sytuować prostopadle lub równolegle do linii rozgraniczającej terenu od strony dróg publicznych lub do granic przyległych nieruchomości, z tolerancją do 20°.

4. Należy stosować stonowaną, nie jaskrawą kolorystykę elewacji budynków oraz ustala się zakaz stosowania okładzin elewacyjnych z tworzyw sztucznych typu „sidding”.

5. Ustala się stosowanie pokrycia dachów budynków z dachówki w matowym kolorze ceglastym.

### **Rozdział 3. Ustalenia końcowe**

§ 23. Wykonanie niniejszej uchwały powierza się Burmistrzowi Węglińca.

§ 24. Uchwała wchodzi w życie po upływie 14 dni od daty ogłoszenia w Dzienniku Urzędowym Województwa Dolnośląskiego.


Przewodniczący Rady:  
**Marek Wawrzynek**

# ZMIANA MIEJSCOWEGO PLANU ZAGOSPODAROWANIA PRZESTRZENNEGO DLA WYODRĘBNIONYCH TERENÓW POŁOŻONYCH NA OBSZARZE WSI PIASECZNA

## RYSUNEK PLANU SKALA 1:1000

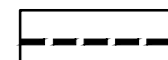










0m 100m 200m

ZAŁĄCZNIK NR 1  
DO UCHWAŁY NR 353/XXII/2025  
RADY MIEJSKIEJ WĘGLINCA  
Z DNIA 18 GRUDNIA 2025 R



### LEGENDA:

#### OBOWIĄZUJĄCE USTALENIA PLANU

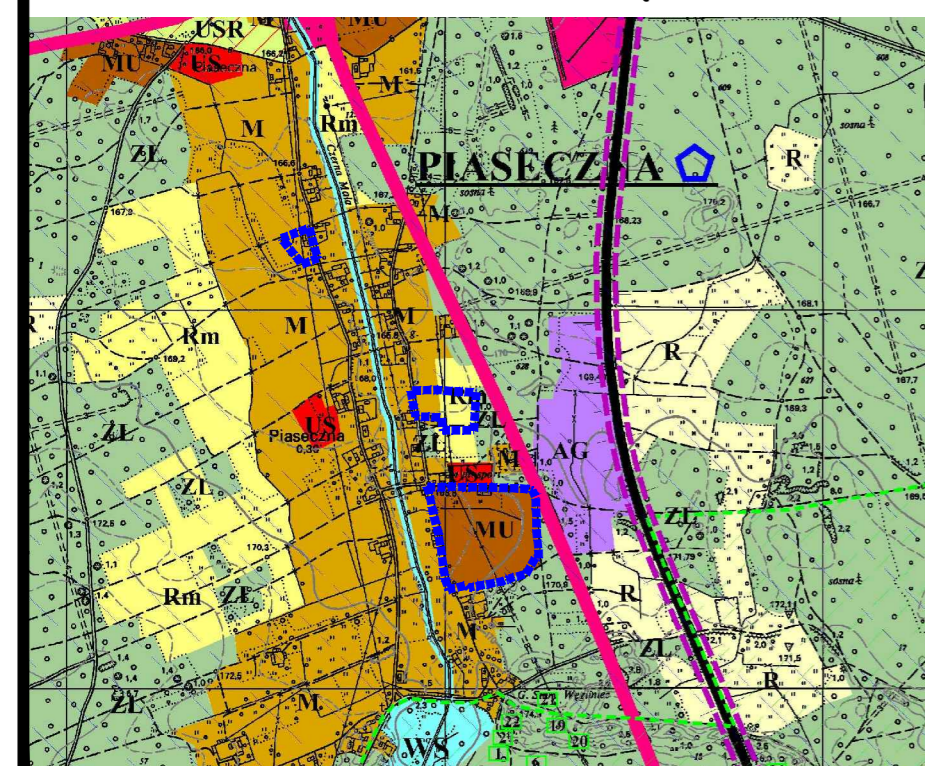
-  GRANICA OBSZARU OBJĘTEGO PLANEM MIEJSCOWYM
-  LINIE ROZGRANICZAJĄCE TERENY O RÓŻNYM PRZEZNACZENIU LUB RÓŻNYCH ZASADACH ZAGOSPODAROWANIA
-  **MN-U** TEREN ZABUDOWY MIESZKANIOWEJ JEDNORODZINNEJ LUB USŁUG
-  **PEF** TEREN ELEKTROWNI SŁONECZNEJ
-  **IE** TEREN ELEKTROENERGETYKI
-  **IT** TEREN TELEKOMUNIKACJI
-  **KDD** TEREN DROGI DOJAZDOWEJ
-  **WS** TEREN WÓD POWIERZCHNIOWYCH ŚRÓDLĄDOWYCH
-  **L** TEREN LASU
-  NIEPRZEKRACZALNE LINIE ZABUDOWY
-  **13** WYMIARY W METRACH

#### OZNACZENIA INFORMACYJNE

OBSZAR OPRACOWANIA POŁOŻONY JEST W OBSZARZE SPECJALNEJ OCHRONY PTAKÓW  
NATURA 2000 - DYREKTYWA PTASIA; BORY DOLNOŚLĄSKIE - PLB020005

OBSZAR OPRACOWANIA POŁOŻONY JEST W OBSZARZE GŁÓWNEGO ZBIORNIKA  
WÓD PODZIEMNYCH NR 315 - ZBIORNIK CHOCIANÓW - GOZDNICA

#### WYRYS ZE STUDIUM UWARUNKOWAŃ I KIERUNKÓW ZAGOSPODAROWANIA PRZESTRZENNEGO MIASTA I GMINY WĘGLINIEC DLA TERENU OBJĘTEGO OPRACOWANIEM MPZP



PRZYJĘTEGO UCHWAŁĄ NR 123 / X / 2015  
RADY MIEJSKIEJ WĘGLINCA Z DN. 29.09.2015R.  
ZMIENIONE UCHWAŁĄ NR 125/XI/19 Z DN. 27.06.2019R.  
skala 1:10 000

#### legenda przeznaczeń ze studium

-  GRANICE TERENÓW ZAMKNIĘTYCH
-  **M** STREFA ROZWOJU FUNKCJI MIESZKANIOWEJ
-  **MU** STREFA ROZWOJU FUNKCJI MIESZKANIOWEJ I USŁUGOWEJ
-  **US** TERENY USŁUG SPORTU I REKREACJI
-  **Rm** TERENY ROLNE Z MOŻLIWOŚCIĄ ZABUDOWY SIEDLISKOWEJ
-  **WS** TERENY WÓD POWIERZCHNIOWYCH
-  **ZL** TERENY LEŚNE
-  **IK** TERENY KOLEJOWE
-  DROGI GŁÓWNE
-  GRANICE TERENÓW OBJĘTYCH OPRACOWANIEM

Załącznik nr 2 do uchwały nr 353/XXII/2025  
Rady Miejskiej Węglińca  
z dnia 18 grudnia 2025 r.

**ROZSTRZYGNĘCIE**  
**o sposobie rozpatrzenia uwag wniesionych do projektu zmiany miejscowego planu zagospodarowania**  
**przestrzennego dla wyodrębnionych terenów położonych na obszarze wsi Piaseczna podczas wyłożenia**  
**do publicznego wglądu**

Ze względu na brak uwag wniesionych do projektu zmiany miejscowego planu zagospodarowania przestrzennego dla wyodrębnionych terenów położonych na obszarze wsi Piaseczna podczas wyłożenia do publicznego wglądu nie ma podstaw do przeprowadzenia rozstrzygnięcia zgodnie z art. 17 ust. 12 ustawy z dnia 27 marca 2003 r. o planowaniu i zagospodarowaniu przestrzennym (t.j. Dz. U. z 2024 r., poz. 1130, z późniejszymi zmianami) w związku z art. 64 ust 2 i art. 67 ust 3 pkt 2 i pkt 4 ustawy z dnia 7 lipca 2023 r. o zmianie ustawy o planowaniu i zagospodarowaniu przestrzennym oraz niektórych innych ustaw (Dz. U. z 2023 r. poz. 1688),

Załącznik nr 3 do uchwały nr 353/XXII/2025  
Rady Miejskiej Węglińca  
z dnia 18 grudnia 2025 r.

### **ROZSTRZYGNĘCIE**

**o sposobie realizacji, zapisanych w zmianie miejscowego planu zagospodarowania przestrzennego dla wyodrębnionych terenów położonych na obszarze wsi Piaseczna inwestycji z zakresu infrastruktury technicznej, które należą do zadań własnych gminy oraz zasadach ich finansowania, zgodnie z przepisami o finansach publicznych**

Zgodnie z ustaleniami planu zawartymi w treści uchwały nie przewiduje się realizacji inwestycji z zakresu infrastruktury technicznej należących do zadań własnych gminy.

Załącznik nr 4 do uchwały nr 353/XXII/2025

Rady Miejskiej Węglińca

z dnia 18 grudnia 2025 r.

Zalacznik4.xml

**Dane przestrzenne, o których mowa w art. 67a ust. 3 i 5 ustawy z dnia 27 marca 2003 r. o planowaniu i zagospodarowaniu przestrzennym (j.t. Dz.U. z 2022 r. poz. 503 z późn. zm.) ujawnione zostaną po kliknięciu w ikonę**