



DZIENNIK URZĘDOWY

WOJEWÓDZTWA DOLNOŚLĄSKIEGO

Wrocław, dnia 6 marca 2026 r.

Poz. 1236

UCHWAŁA NR 254.XXXIII.2026 RADY MIEJSKIEJ JELENIEJ GÓRY

z dnia 25 lutego 2026 r.

w sprawie rozszerzenia terenu cmentarza komunalnego przy ulicy Sudeckiej 44 w Jeleniej Górze

Na podstawie art. 1 ust. 2 ustawy z dnia 31 stycznia 1959 r. o cmentarzach i chowaniu zmarłych (Dz. U. z 2025 r. poz. 1590), art. 7 ust. 1 pkt 13 i art. 18 ust. 2 pkt 15 ustawy z dnia 8 marca 1990 r. o samorządzie gminnym (Dz. U. z 2025 r. poz. 1153, z późn. zm.), po uzyskaniu zgody Państwowego Powiatowego Inspektora Sanitarnego w Jeleniej Górze uchwała się, co następuje:

§ 1. 1. Rozszerza się teren istniejącego cmentarza komunalnego zlokalizowanego w Jeleniej Górze przy ulicy Sudeckiej 44 o działkę położoną w bezpośrednim sąsiedztwie cmentarza tj. o działkę nr 31/5, Obręb 0042, AM-2 o powierzchni 1,09 ha, stanowiącą własność Gminy Jelenia Góra, oznaczoną w uchwale Rady Miejskiej Jeleniej Góry nr 49.VI.2019 z dnia 6 marca 2019 r. w sprawie uchwalenia miejscowego planu zagospodarowania przestrzennego dla terenu w rejonie cmentarza pomiędzy ulicami Sudecką i Adama Mickiewicza w Jeleniej Górze symbolem ZC-teren cmentarza.

2. Granice terenu przeznaczonego pod rozszerzenie cmentarza komunalnego przedstawione zostały na załączniku graficznym do niniejszej uchwały.

§ 2. Wykonanie uchwały powierza się Prezydentowi Miasta Jeleniej Góry.



§ 3. Uchwała wchodzi w życie po upływie 14 dni od dnia jej ogłoszenia w Dzienniku Urzędowym Województwa Dolnośląskiego.

Przewodniczący Rady Miejskiej:
Wojciech Chadży







Załącznik do uchwały Rady Miejskiej Jeleniej Góry Nr 254.XXXIII.2026 z dnia 25.02.2026 r.



LEGENDA:

Obowiązujące ustalenia planu:


-  granica obszaru objętego planem, która w części sąsiadującej z istniejącym cmentarzem jest tożsama z granicą strefy ochrony konserwatorskiej
-  linie rozgraniczające tereny o różnym przeznaczeniu

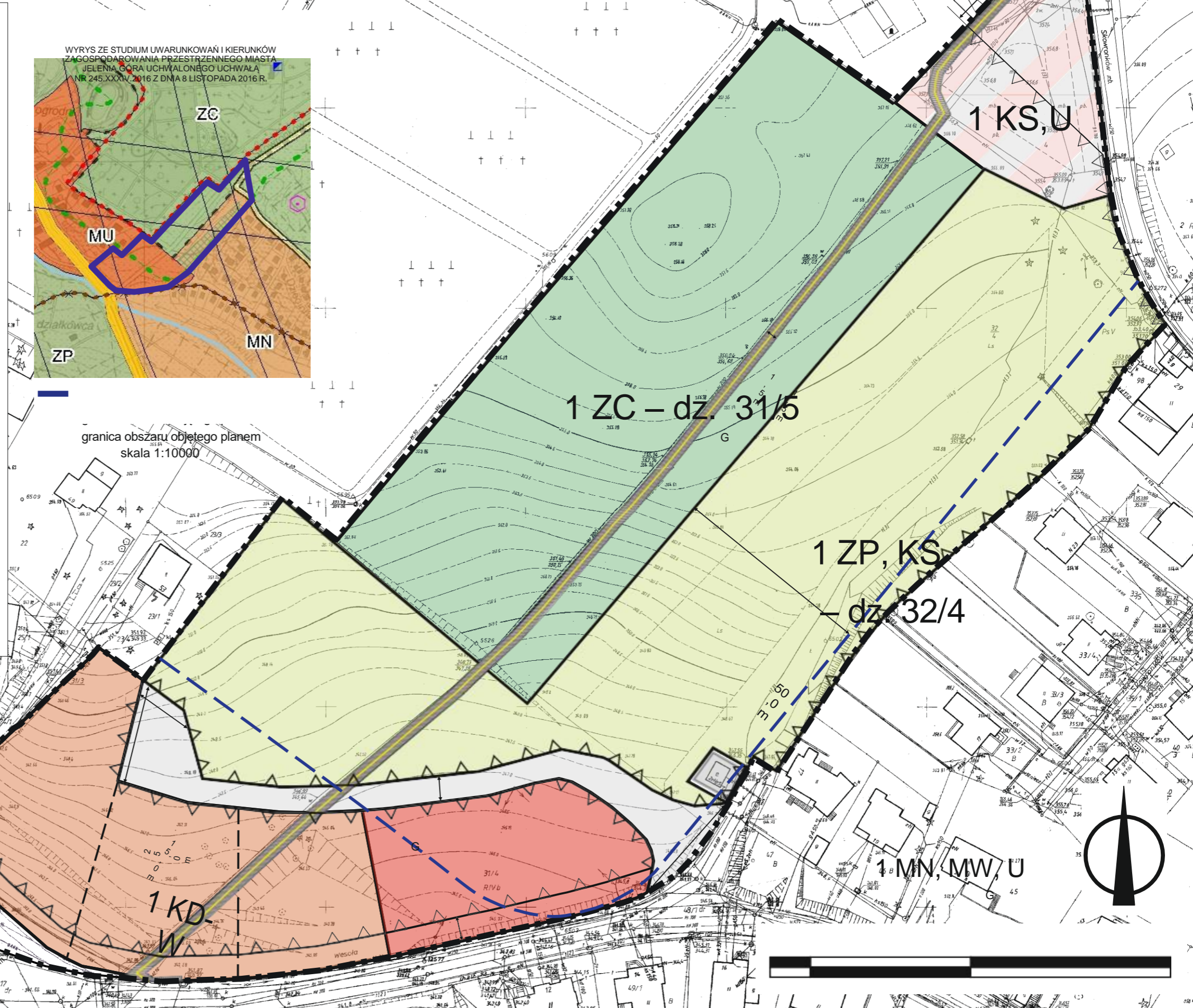
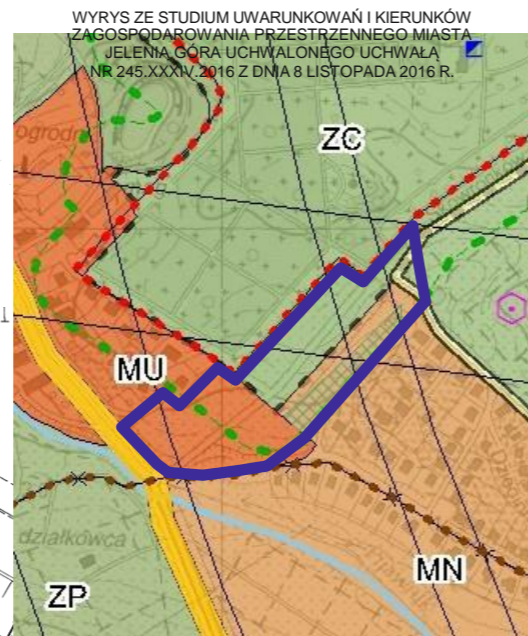
nieprzekraczalna linia zabudowy

-  MN, MW, U tereny zabudowy mieszkaniowej jednorodzinnej lub /i wielorodzinnej, lub/ i usługowej z zielenią
-  U tereny zabudowy usługowej lub / i zieleni urządzonej
-  ZC teren cmentarza
-  ZP, KS zieleni urządzonej lub / i tereny komunikacji
-  KS, U teren komunikacji lub / i usług
-  KD-W teren drogi wewnętrznej

-  KD-Z tereny drogi publicznej klasy zbiorczej, tereny inwestycji celu publicznego
-  E obiekty lub / i urządzenia i sieci infrastruktury energetycznej

Oznaczenia pełniące funkcję informacyjną:

-  gazociąg średniego ciśnienia DN 80 mm wraz ze strefą



G kontrolowana w odległości po 1,5 m w każdą stronę od osi gazociągu
 granica sanitarnej strefy cmentarza 50 m
 propozycja podziału nieruchomości

