



DZIENNIK URZĘDOWY

WOJEWÓDZTWA LUBUSKIEGO

Gorzów Wielkopolski, dnia 25 września 2014 r.

Poz. 1685

UCHWAŁA NR XLVII/308/14 RADY MIEJSKIEJ W CYBINCE

z dnia 18 września 2014 r.

w sprawie zaliczenia dróg do kategorii gminnych dróg publicznych

Na podstawie art. 18 ust. 2 pkt 15 ustawy z dnia 8 marca 1990 r. o samorządzie gminnym (t. jedn. Dz. U z 2013 r. poz. 594 ze zm.) oraz art. 7 ust. 2, w związku z art. 7 ust. 1 ustawy z dnia 21 marca 1985 r. o drogach publicznych (t. jedn. Dz. U. z 2013 r., poz. 260 ze zm.), po zasięgnięciu opinii Zarządu Powiatu Słubickiego

uchwała się, co następuje:

§ 1. Zalicza się do kategorii dróg gminnych drogi zgodnie z załącznikiem nr 1 do niniejszej uchwały na terenie Gminy Cybinka.

§ 2. Położenie i przebieg dróg, o których mowa w § 1 oznaczone są na mapach stanowiących załącznik nr 2 do uchwały.

§ 3. Wykonanie uchwały powierza się Burmistrzowi Cybinki.

§ 4. Uchwała wchodzi w życie po upływie 14 dni od dnia opublikowania w Dzienniku Urzędowym Województwa Lubuskiego.

Przewodniczący Rady

Zenon Walenczewski

Załącznik do Uchwały Nr XLVII/308/14
Rady Miejskiej w Cybince
z dnia 18 września 2014 r.

**WYKAZ GMINNYCH DRÓG WEWNĘTRZNYCH - DO ZALICZENIA DO SIECI DRÓG
PUBLICZNYCH GMINY CYBINKA**

Lp.	Droga i ulica	Przebieg drogi	Długość	Numery działek
1.	Droga na dz. nr ewid. 2 w obrębie miejscowości Cybinka	od drogi lokalnej - dz. nr ewid. 49 obręb m. Cybinka do drogi kolejowej - dz. nr ewid. 4/15 obręb m. Cybinka	705,0 m	2 (obręb m. Cybinka)
2.	Droga na dz. nr ewid. 45 w miejscowości Cybinka	od drogi powiatowej nr 1249F (ul. Dąbrowskiego w m. Cybinka) - dz. nr ewid. 254/2 obręb m. Cybinka do drogi powiatowej nr 1248F (ul. Szkolna w m. Cybinka) - dz. nr ewid. 47/2 obręb m. Cybinka	1085,0 m	45 (obręb m. Cybinka)
3.	Droga na dz. nr ewid. 49 w obrębie miejscowości Cybinka	od drogi krajowej nr 29 (ul. Słubicka w m. Cybinka) - dz. nr ewid. 148/1 do drogi powiatowej nr 1248F (ul. Szkolna w m. Cybinka) - dz. nr ewid. 47/2	985,0 m	49 (obręb m. Cybinka)
4.	Droga na dz. nr ewid. 51 w obrębie miejscowości Cybinka	od drogi lokalnej - dz. nr ewid. 167/6 obręb m. Cybinka do drogi lokalnej - dz. nr ewid. 49 obręb m. Cybinka	600,0 m	51 (obręb m. Cybinka)
5.	Droga na dz. nr ewid. 53 w obrębie miejscowości Cybinka	od drogi lokalnej - dz. nr ewid. 167/6 obręb m. Cybinka do drogi lokalnej - dz. nr ewid. 167/6 obręb m. Cybinka	753,0 m	53 (obręb m. Cybinka)
6.	Droga na dz. nr ewid. 71 w obrębie miejscowości Cybinka	od granicy obrębu m. Cybinka - dz. nr ewid. 1096 obręb Grzmiąca do dz. nr ewid. 72/4 obręb m. Cybinka	220,0 m	71 (obręb m. Cybinka)
7.	Ulica Mickiewicza w miejscowości Cybinka	od drogi gminnej nr 100314F (ul. Mickiewicza w m. Cybinka) - dz. nr ewid. 314 obręb m. Cybinka do granicy obrębu m. Cybinka - dz. nr ewid. 2109 obręb Sądów	870,0 m	274 (obręb m. Cybinka)
8.	Ulica Krótka w miejscowości Cybinka	od drogi lokalnej (ul. Mickiewicza w m. Cybinka) - dz. nr ewid. 274 obręb m. Cybinka do drogi gminnej nr 100324F (ul. Wojska Polskiego w m. Cybinka) - dz. nr ewid. 272 obręb m. Cybinka	406,0 m	279 (obręb m. Cybinka)
9.	Ulica Wojska Polskiego w miejscowości Cybinka	od drogi gminnej nr 100324F (ul. Wojska Polskiego w m. Cybinka) - dz. nr ewid. 272 obręb m. Cybinka do granicy obrębu m. Cybinka - dz. nr ewid. 2109 obręb Sądów	440,0 m	276 (obręb m. Cybinka)
10.	Ulica Cmentarna w miejscowości Cybinka	od drogi powiatowej nr 1248F (ul. Szkolna w m. Cybinka) - dz. nr ewid. 47/2 obręb m. Cybinka do dz. nr ewid. 174 obręb m. Cybinka	143,0 m	192 (obręb m. Cybinka)
11.	Ulica Leśna w miejscowości Cybinka	od drogi krajowej nr 29 (ul. Krośnińska w m. Cybinka) - dz. nr ewid. 325 do drogi gminnej nr 100309F (ul. Leśna w m. Cybinka) - dz. nr ewid. 657	442,0 m	648 (obręb m. Cybinka)

12.	Droga na dz. nr ewid. 691 w obrębie miejscowości Cybinka	od drogi krajowej nr 29 (ul. Krośnieńska w m. Cybinka) – dz. nr ewid. 325 do granicy obrębu m. Cybinka – dz. nr ewid. 323 obręb Białków	940,0 m	691 (obręb m. Cybinka)
13.	Ulica Polna w miejscowości Cybinka	od drogi krajowej nr 29 (ul. Krośnieńska w m. Cybinka) – dz. nr ewid. 325 obręb m. Cybinka do granicy obrębu m. Cybinka – dz. nr ewid. 636 obręb Białków	808,0 m	635 (obręb m. Cybinka)
14.	Droga na dz. nr ewid. 642 w obrębie miejscowości Cybinka	od drogi lokalnej (ul. Polna w m. Cybinka) – dz. nr ewid. 635 obręb m. Cybinka do drogi lokalnej – dz. nr ewid. 691 obręb m. Cybinka	530,0 m	642 (obręb m. Cybinka)
15.	Droga na dz. nr ewid. 688 w obrębie miejscowości Cybinka	od drogi lokalnej (ul. Polna w m. Cybinka) – dz. nr ewid. 635 obręb m. Cybinka do drogi lokalnej – dz. nr ewid. 691 obręb m. Cybinka	455,0 m	688 (obręb m. Cybinka)
16.	Droga na dz. nr ewid. 685, 687 w obrębie miejscowości Cybinka	od drogi krajowej nr 29 (ul. Krośnieńska w m. Cybinka) – dz. nr ewid. 325 obręb m. Cybinka do drogi lokalnej – dz. nr ewid. 688 obręb m. Cybinka	391,0 m	685, 687 (obręb m. Cybinka)
17.	Ulica Sienkiewicza w miejscowości Cybinka	od drogi gminnej nr 100304F (ul. Kaliska w m. Cybinka) – dz. nr ewid. 600 obręb m. Cybinka do dz. nr ewid. 617/15 obręb m. Cybinka	166,0 m	616 (obręb m. Cybinka)
18.	Ulica Ogrodowa w miejscowości Cybinka	od drogi gminnej nr 100315F (ul. 1 Maja w m. Cybinka) – dz. nr ewid. 344/5 obręb m. Cybinka do drogi lokalnej (ul. Sosnowa w m. Cybinka) – dz. nr ewid. 609/34 obręb m. Cybinka	220,0 m	609/33 (obręb m. Cybinka)
19.	Ulica Sosnowa w miejscowości Cybinka	Od drogi gminnej nr 100304F (ul. Kaliska w m. Cybinka) – dz. nr ewid. 600 obręb m. Cybinka do dz. nr ewid. 327/2 obręb m. Cybinka	253,0 m	601/73, 609/34 (obręb m. Cybinka)
20.	Ulica Wincentego Witosa w miejscowości Cybinka	od drogi lokalnej (ul. Sosnowa w m. Cybinka) – dz. nr ewid. 601/73 obręb m. Cybinka do dz. nr ewid. 601/78 obręb m. Cybinka	233,0 m	601/79 (obręb m. Cybinka)
21.	Droga na dz. nr ewid. 601/56, 601/59, 609/35, 609/36 w miejscowości Cybinka	od drogi gminnej nr 100304F (ul. Kaliska w m. Cybinka) – dz. nr ewid. 600 obręb m. Cybinka do drogi lokalnej (ul. Ogrodowa w m. Cybinka) – dz. nr ewid. 609/33 obręb m. Cybinka	233,0 m	601/56, 601/59, 609/35, 609/36 (obręb m. Cybinka)
22.	Ulica Białkowska I w miejscowości Cybinka	od drogi powiatowej nr 1248F (ul. Białkowska w m. Cybinka) – dz. nr ewid. 569 obręb m. Cybinka do granicy obrębu m. Cybinka – dz. nr ewid. 584 obręb Białków	304,0 m	564 (obręb m. Cybinka)
23.	Ulica Białkowska II w miejscowości Cybinka	od drogi powiatowej nr 1248F (ul. Białkowska w m. Cybinka) – dz. nr ewid. 569 obręb m. Cybinka do granicy obrębu m. Cybinka – dz. nr ewid. 636 obręb Białków	519,0 m	589 (obręb m. Cybinka)
24.	Ulica Grunwaldzka w miejscowości Cybinka	od drogi gminnej nr 100303F (ul. Grunwaldzka w m. Cybinka) – dz. nr ewid. 145 obręb m. Cybinka do drogi gminnej nr 100313F (ul. Matejki w m. Cybinka) – dz. nr ewid. 481	400,0 m	495/53 (obręb m. Cybinka)

25.	Ulica Pl. Limanowskiego w miejscowości Cybinka	od drogi powiatowej nr 1248F (ul. Białkowska w m. Cybinka) – dz. nr ewid. 569 obręb m. Cybinka do drogi gminnej nr 100301F (ul. Pl. Limanowskiego w m. Cybinka) – dz. nr ewid. 466 obręb m. Cybinka	61,0 m	469 (obręb m. Cybinka)
26.	Droga na dz. nr ewid. 355, 364/51 w miejscowości Cybinka	od drogi krajowej nr 29 (ul. Krośnieńska w m. Cybinka) – dz. nr ewid. 325 do drogi lokalnej (ul. Słoneczna w m. Cybinka) – dz. nr ewid. 364/36	220,0 m	355, 364/51 (obręb m. Cybinka)
27.	Ulica Słoneczna w miejscowości Cybinka	od drogi gminnej nr 100304F (ul. Kaliska w m. Cybinka) – dz. nr ewid. 600 obręb m. Cybinka do drogi gminnej nr 100311F (ul. 2 Lutego w m. Cybinka) – dz. nr ewid. 363 oraz do drogi gminnej nr 100315F (ul. 1 Maja w m. Cybinka) – dz. nr ewid. 364/44 obręb m. Cybinka	421,0 m	364/15, 364/25, 364/36, 364/43 (obręb m. Cybinka)
28.	Droga na dz. nr ewid. 318/14, 318/21, 318/29 w miejscowości Cybinka	od drogi gminnej nr 100314F (ul. Mickiewicza w m. Cybinka) – dz. nr ewid. 314 obręb m. Cybinka do dz. nr ewid. 271/3 obręb m. Cybinka	420,0 m	318/14, 318/21, 318/29 (obręb m. Cybinka)
29.	Ulica Wileńska w miejscowości Cybinka	Od drogi gminnej nr 100323F (ul. Wileńska w m. Cybinka) – dz. nr ewid. 74, 142 obręb m. Cybinka do dz. nr ewid. 130/10 obręb m. Cybinka	60,0 m	123/7, 278/6, 124/2, 134/3, 133/1, 130/13 (obręb m. Cybinka)
30.	Droga na dz. nr ewid. 203, 167/6 w miejscowości Cybinka	od drogi powiatowej nr 1248F (ul. Szkolna w m. Cybinka) – dz. nr ewid. 47/2 obręb m. Cybinka do drogi lokalnej - dz. nr ewid. 49 obręb m. Cybinka	1115,0 m	203, 167/6 (obręb m. Cybinka)
31.	Ulica Słubicka w miejscowości Cybinka	od drogi krajowej nr 29 (ul. Słubicka) – dz. nr ewid. 160/1 obręb m. Cybinka do drogi lokalnej – dz. nr ewid. 167/6 obręb m. Cybinka	190,0 m	160/4, 166/18 (obręb m. Cybinka)
32.	Droga na dz. nr ewid. 153 w miejscowości Cybinka	od drogi krajowej nr 29 (ul. Słubicka w m. Cybinka) – dz. nr ewid. 148/1 do drogi lokalnej – dz. nr ewid. 167/6 obręb m. Cybinka	168,0 m	153 (obręb m. Cybinka)
33.	Droga na dz. nr ewid. 540 w miejscowości Cybinka	od drogi gminnej nr 100302F (ul. Daszyńskiego w m. Cybinka) – dz. nr ewid. 536 obręb m. Cybinka do granicy obrębu m. Cybinka – dz. nr ewid. 1154 obręb Grzmiąca	38,0 m	540 (obręb m. Cybinka)
34.	Droga na dz. nr ewid. 4/16 w miejscowości Białków	od drogi powiatowej nr 1248F – dz. nr ewid. 738/3 obręb Białków do drogi lokalnej – dz. nr ewid. 746 obręb Białków	171,0 m	4/16 (obręb Białków)
35.	Droga na dz. nr ewid. 124/3, 124/7 w miejscowości Białków	od drogi powiatowej nr 1248F – dz. nr ewid. 738/3 obręb Białków do drogi lokalnej – dz. nr ewid. 743 obręb Białków	147,0 m	124/3, 124/7 (obręb Białków)
36.	Droga na dz. nr ewid. 196/40 w miejscowości Białków	od drogi gminnej nr 001005F – dz. nr ewid. 314 obręb Białków, do drogi gminnej nr 001005F – dz. nr ewid. 314 obręb Białków	574,0 m	196/40 (obręb Białków)
37.	Droga na dz. nr ewid. 311 w obrębie Białków	od drogi powiatowej nr 1250F – dz. nr ewid. 312 obręb Białków do drogi lokalnej – dz. nr ewid. 748	366,0 m	311 (obręb Białków)
38.	Droga na dz. nr ewid. 313 w obrębie Białków	od drogi powiatowej nr 1248F – 738/4 obręb Białków do dz. nr ewid. 2155 obręb Białków	790,0 m	313 (obręb Białków)

39.	Droga na dz. nr ewid. 317 w obrębie Białków	od drogi lokalnej – dz. nr ewid. 748 obręb Białków do drogi lokalnej – dz. nr ewid. 740 obręb Białków	420,0 m	317 (obręb Białków)
40.	Droga na dz. nr ewid. 318 w obrębie Białków	od drogi lokalnej – dz. nr ewid. 740 obręb Białków do dz. nr ewid. 546/5 obręb Białków	881,0 m	318 (obręb Białków)
41.	Droga na dz. nr ewid. 319 w obrębie Białków	od drogi lokalnej – dz. nr ewid. 318 obręb Białków do drogi lokalnej – dz. nr ewid. 740 obręb Białków	1610,0 m	319 (obręb Białków)
42.	Droga na dz. nr ewid. 321 w obrębie Białków	od drogi lokalnej – dz. nr ewid. 322 obręb Białków do drogi lokalnej – dz. nr ewid. 740 obręb Białków	370,0 m	321 (obręb Białków)
43.	Droga na dz. nr ewid. 322 w obrębie Białków	od drogi lokalnej – dz. nr ewid. 742 obręb Białków do drogi lokalnej – dz. nr ewid. 741 obręb Białków	526,0 m	322 (obręb Białków)
44.	Droga na dz. nr ewid. 323 w obrębie Białków	od drogi lokalnej – dz. nr ewid. 327 obręb Białków do granicy obrębu Białków – dz. nr ewid. 691 obręb m. Cybinka	1200,0 m	323 (obręb Białków)
45.	Droga na dz. nr ewid. 324, 1033/4 w obrębie Białków	od drogi lokalnej – dz. nr ewid. 323 obręb Białków do dz. nr ewid. 2003/1 obręb Białków	1295,0 m	324, 1033/4 (obręb Białków)
46.	Droga na dz. nr ewid. 325 w obrębie Białków	od drogi gminnej nr 001027F – dz. nr ewid. 328 obręb Białków do drogi lokalnej – dz. nr ewid. 324 obręb Białków	1110,0 m	325 (obręb Białków)
47.	Droga na dz. nr ewid. 326, 327 w obrębie Białków	od drogi powiatowej nr 1248F – dz. nr ewid. 738/3 obręb Białków do dz. nr ewid. 2003/1 obręb Białków	1340,0 m	326, 327 (obręb Białków)
48.	Droga na dz. nr ewid. 329 w miejscowości Białków	od drogi gminnej nr 001005F – dz. nr ewid. 314 obręb Białków do drogi lokalnej – dz. nr ewid. 330 obręb Białków	398,0 m	329 (obręb Białków)
49.	Droga na dz. nr ewid. 330 w miejscowości Białków	od drogi lokalnej – dz. nr ewid. 334 obręb Białków do drogi gminnej nr 001027F – dz. nr ewid. 328 obręb Białków	605,0 m	330 (obręb Białków)
50.	Droga na dz. nr ewid. 332 w obrębie Białków	od drogi lokalnej – dz. nr ewid. 333 obręb Białków do drogi gminnej nr 001027F – dz. nr ewid. 328 obręb Białków	602,0 m	332 (obręb Białków)
51.	Droga na dz. nr ewid. 333 w obrębie Białków	od drogi lokalnej – dz. nr ewid. 330 obręb Białków do granicy obrębu Białków – dz. nr ewid. 91 obręb Drzeniów	1562,0 m	333 (obręb Białków)
52.	Droga na dz. nr ewid. 334, 719 w obrębie Białków	od drogi gminnej nr 001005F – dz. nr ewid. 314 obręb Białków do dz. nr ewid. 2189 obręb Białków	2333,0 m	334, 719 (obręb Białków)
53.	Droga na dz. nr ewid. 469 w obrębie Białków	od drogi lokalnej – dz. nr ewid. 741 obręb Białków do drogi lokalnej – dz. nr ewid. 740 obręb Białków	633,0 m	469 (obręb Białków)
54.	Droga na dz. nr	od drogi powiatowej nr 1248F – dz. nr ewid. 372	1119,0	566 (obręb

	ewid. 566 w obrębie Biazków	obręb Biazków do granicy obrębu Biazków - dz. nr ewid. 111/2 obręb Grzmiąca		Biazków)
55.	Droga na dz. nr ewid. 575 w obrębie Biazków	od drogi gminnej nr 001008F – dz. nr ewid. 450 obręb Biazków do drogi lokalnej – dz. nr ewid. 566 obręb Biazków	397,0 m	575 (obręb Biazków)
56.	Droga na dz. nr ewid. 583 w obrębie Biazków	od granicy obrębu Biazków – dz. nr ewid. 556 obręb m. Cybinka do drogi lokalnej – dz. nr ewid. 1154 obręb Grzmiąca	370,0 m	583 (obręb Biazków)
57.	Droga na dz. nr ewid. 584 w obrębie Biazków	od drogi lokalnej – dz. nr ewid. 556 obręb Biazków do granicy obrębu Biazków – dz. nr ewid. 564 obręb m. Cybinka	522,0 m	584 (obręb Biazków)
58.	Droga na dz. nr ewid. 605 w obrębie Biazków	od drogi powiatowej nr 1248F – dz. nr ewid. 372 obręb Biazków do drogi lokalnej – dz. nr ewid. 636 obręb Biazków	669,0	605 (obręb Biazków)
59.	Droga na dz. nr ewid. 636 w obrębie Biazków	od granicy obrębu Biazków – dz. nr ewid. 589 obręb m. Cybinka do drogi lokalnej – dz. nr ewid. 323 obręb Biazków	923,0 m	636 (obręb Biazków)
60.	Droga na dz. nr ewid. 738/2 w miejscowości Biazków	od drogi powiatowej nr 1248F – dz. nr ewid. 738/3 obręb Biazków do drogi powiatowej nr 1248F – dz. nr ewid. 738/3 obręb Biazków	540,0 m	738/2 (obręb Biazków)
61.	Droga na dz. nr ewid. 740 w obrębie Biazków	od drogi powiatowej nr 1248F – dz. nr ewid. 738/3 obręb Biazków do drogi lokalnej – dz. nr ewid. 319 obręb Biazków	2034,0 m	740 (obręb Biazków)
62.	Droga na dz. nr ewid. 741 w obrębie Biazków	od drogi lokalnej – dz. nr ewid. 748 obręb Biazków do drogi lokalnej – dz. nr ewid. 740 obręb Biazków	761,0 m	741 (obręb Biazków)
63.	Droga na dz. nr ewid. 742 w obrębie Biazków	od drogi lokalnej – dz. nr ewid. 748 obręb Biazków do drogi lokalnej – dz. nr ewid. 740 obręb Biazków	426,0 m	742 (obręb Biazków)
64.	Droga na dz. nr ewid. 743 w obrębie Biazków	od drogi powiatowej nr 1248F – dz. nr ewid. 738/4 obręb Biazków do drogi lokalnej – dz. nr ewid. 740 obręb Biazków	717,0 m	743 (obręb Biazków)
65.	Droga na dz. nr ewid. 744, 748 w obrębie Biazków	od drogi powiatowej nr 1248F – dz. nr ewid. 738/3 obręb Biazków do granicy obrębu Biazków – dz. nr ewid. 2150/2 obręb Grzmiąca	1453,0 m	744, 748 (obręb Biazków)
66.	Droga na dz. nr ewid. 745 w miejscowości Biazków	od drogi lokalnej – dz. nr ewid. 738/2 obręb Biazków do drogi lokalnej – dz. nr ewid. 746 obręb Biazków	153,0 m	745 (obręb Biazków)
67.	Droga na dz. nr ewid. 746 w miejscowości Biazków	od drogi gminnej nr 001005F – dz. nr ewid. 314 obręb Biazków do drogi lokalnej – dz. nr ewid. 327 obręb Biazków	902,0 m	746 (obręb Biazków)
68.	Droga na dz. nr ewid. 747 w miejscowości Biazków	od drogi gminnej nr 001005F – dz. nr ewid. 314 obręb Biazków do drogi lokalnej – dz. nr ewid. 746 obręb Biazków	128,0 m	747 (obręb Biazków)
69.	Droga na dz. nr ewid. 3/7, 6/8 w obrębie	od drogi lokalnej – dz. nr ewid. 257/2 obręb Kłopot do dz. nr ewid. 2309/6 obręb Kłopot	696,0 m	3/7, 6/8 (obręb Kłopot)

	Kłopot			
70.	Droga na dz. nr ewid. 3/7, 6/8 w obrębie Kłopot	od drogi lokalnej – dz. nr ewid. 258/4 obręb Kłopot do drogi lokalnej – dz. nr ewid. 214 obręb Kłopot	354,0 m	9/9 (obręb Kłopot)
71.	Droga na dz. nr ewid. 212/2, 328, 330 w obrębie Kłopot	od drogi powiatowej nr 1159F – dz. nr ewid. 212/4 obręb Kłopot do drogi lokalnej – dz. nr ewid. 331 obręb Kłopot	3528,0 m	212/2, 328, 330 (obręb Kłopot)
72.	Droga na dz. nr ewid. 212/3, w obrębie Kłopot	od drogi powiatowej nr 1248F – dz. nr ewid. 212/5 obręb Kłopot do drogi powiatowej nr 1159F – dz. nr ewid. 212/6 obręb Kłopot	374,0 m	212/3 (obręb Kłopot)
73.	Droga na dz. nr ewid. 214, 334 w obrębie Kłopot	od drogi lokalnej – dz. nr ewid. 258/4 obręb Kłopot do drogi lokalnej – dz. nr ewid. 212/2 obręb Kłopot	530,0 m	214, 334 (obręb Kłopot)
74.	Droga na dz. nr ewid. 222/1 w obrębie Kłopot	od drogi lokalnej – dz. nr ewid. 212/2 obręb Kłopot do granicy obrębu Kłopot – dz. nr ewid. 668 obręb Rapice	1756,0 m	222/1 (obręb Kłopot)
75.	Droga na dz. nr ewid. 222/2, 225 w miejscowości Kłopot	od drogi lokalnej – dz. nr ewid. 222/1 obręb Kłopot do drogi powiatowej nr 1159F – dz. nr ewid. 212/4 obręb Kłopot	275,0 m	222/2, 225 (obręb Kłopot)
76.	Droga na dz. nr ewid. 223, 230 w obrębie Kłopot	od drogi powiatowej nr 1159F – dz. nr ewid. 212/6 obręb Kłopot do drogi lokalnej – dz. nr ewid. 222/1 obręb Kłopot	1233,0 m	223, 230 (obręb Kłopot)
77.	Droga na dz. nr ewid. 231/1, 231/2, 231/3 w obrębie Kłopot	od drogi powiatowej nr 1248F – dz. nr ewid. 212/5 obręb Kłopot do drogi powiatowej nr 1159F – dz. nr ewid. 212/6 obręb Kłopot	1165,0 m	231/1, 231/2, 231/3 (obręb Kłopot)
78.	Droga na dz. nr ewid. 244 w obrębie Kłopot	od dz. nr ewid. 215/2 obręb Kłopot do dz. nr ewid. 166/1 obręb Kłopot	1702, 0m	244 (obręb Kłopot)
79.	Droga na dz. nr ewid. 258/11, 326 w obrębie Kłopot	od drogi lokalnej – dz. nr ewid. 222/1 obręb Kłopot do dz. nr ewid. 258/2 obręb Kłopot	220,0 m	258/11, 326 (obręb Kłopot)
80.	Droga na dz. nr ewid. 329 w obrębie Kłopot	od drogi lokalnej – dz. nr ewid. 328 obręb Kłopot do drogi lokalnej – dz. nr ewid. 331 obręb Kłopot	1730,0 m	329 (obręb Kłopot)
81.	Droga na dz. nr ewid. 206, 199/1, 209, 215 w obrębie Krzesin	od drogi powiatowej nr 1159F – dz. nr ewid. 755 obręb Krzesin do drogi lokalnej – dz. nr ewid. 216 obręb Krzesin	2865,0 m	206, 199/1, 209, 215 (obręb Krzesin)
82.	Droga na dz. nr ewid. 200 w miejscowości Krzesin	od drogi gminnej nr 001015F – dz. nr ewid. 109/1 obręb Krzesin do drogi lokalnej – dz. nr ewid. 207 obręb Krzesin	1128,0 m	200 (obręb Krzesin)
83.	Droga na dz. nr ewid. 203 w miejscowości Krzesin	od drogi gminnej nr 001015F – dz. nr ewid. 109/1 obręb Krzesin do drogi powiatowej nr 1159F – dz. nr ewid. 755 obręb Krzesin	950,0 m	203 (obręb Krzesin)
84.	Droga na dz. nr ewid. 207, 214, 706, 707, 217 w obrębie Krzesin	od drogi lokalnej – dz. nr ewid. 200 obręb Krzesin do dz. nr ewid. 2312 obręb Krzesin	2516,0 m	207, 214, 706, 707, 217 (obręb Krzesin)

85.	Droga na dz. nr ewid. 210 w obrębie Krzesin	od drogi lokalnej – dz. nr ewid. 209 obręb Krzesin do drogi lokalnej – dz. nr ewid. 487 obręb Krzesin	440,0 m	210 (obręb Krzesin)
86.	Droga na dz. nr ewid. 208 w obrębie Krzesin	od drogi lokalnej – dz. nr ewid. 212 obręb Krzesin do kanału Zbiornik – dz. nr ewid. 225 obręb Krzesin	967,0 m	208 (obręb Krzesin)
87.	Droga na dz. nr ewid. 211, 484 w obrębie Krzesin	od drogi lokalnej – dz. nr ewid. 246 obręb Krzesin do dz. nr ewid. 500/2 obręb Krzesin	1815,0 m	211, 484 (obręb Krzesin)
88.	Droga na dz. nr ewid. 212 w obrębie Krzesin	od drogi lokalnej – dz. nr ewid. 215 obręb Krzesin do drogi lokalnej – dz. nr ewid. 214 obręb Krzesin	729,0 m	212 (obręb Krzesin)
89.	Droga na dz. nr ewid. 213 w obrębie Krzesin	od drogi lokalnej – dz. nr ewid. 214 obręb Krzesin do drogi lokalnej – dz. nr ewid. 212 obręb Krzesin	310,0 m	213 (obręb Krzesin)
90.	Droga na dz. nr ewid. 216, 246, 247 w obrębie Krzesin	od drogi lokalnej – dz. nr ewid. 215 obręb Krzesin do dz. nr ewid. 2314/2 obręb Krzesin	1560,0 m	216, 246, 247 (obręb Krzesin)
91.	Droga na dz. nr ewid. 219, 218 w obrębie Krzesin	od drogi lokalnej – dz. nr ewid. 220 obręb Krzesin do drogi lokalnej – dz. nr ewid. 220 obręb Krzesin	1275,0 m	219, 218 (obręb Krzesin)
92.	Droga na dz. nr ewid. 220, 221 w obrębie Krzesin	od dz. nr ewid. 198/1 obręb Krzesin do dz. nr ewid. 198/1 obręb Krzesin	1035,0 m	220, 221 (obręb Krzesin)
93.	Droga na dz. nr ewid. 584, 580, 583 w obrębie Krzesin	od dz. nr ewid. 605 obręb Krzesin do drogi lokalnej – dz. nr ewid. 484 obręb Krzesin	1230,0 m	584, 580, 583 (obręb Krzesin)
94.	Droga na dz. nr ewid. 626/3 w obrębie Krzesin	od drogi lokalnej – dz. nr ewid. 206 obręb Krzesin do dz. nr ewid. 619 obręb Krzesin	370,0 m	626/3 (obręb Krzesin)
95.	Droga na dz. nr ewid. 701 w obrębie Krzesin	od drogi lokalnej – dz. nr ewid. 706 obręb Krzesin do drogi lokalnej – dz. nr ewid. 702 obręb Krzesin	523,0 m	701 (obręb Krzesin)
96.	Droga na dz. nr ewid. 702 w obrębie Krzesin	od dz. nr ewid. 2312 obręb Krzesin do dz. nr ewid. 668 obręb Krzesin	305,0 m	702 (obręb Krzesin)
97.	Droga na dz. nr ewid. 703 w obrębie Krzesin	od drogi lokalnej – dz. nr ewid. 701 obręb Krzesin do dz. nr ewid. 708 obręb Krzesin	357,0 m	703 (obręb Krzesin)
98.	Droga na dz. nr ewid. 341, 343, 346 w miejscowości Koziczyn	od drogi kolejowej – dz. nr ewid. 17/1 obręb Maczków do dz. nr ewid. 2221, 2219/2, 310 obręb Maczków	1290,0 m	341, 343, 346 (obręb Maczków)
99.	Droga na dz. nr ewid. 4/18,	od drogi gminnej nr 001016F – dz. nr ewid. 4/15 obręb Mielesznica do drogi lokalnej – dz. nr ewid.	346,0 m	4/18, 4/20 (obręb Mielesznica)

	4/20 w miejscowości Tawęcín	231 obręb Mielesznica		
100.	Droga na dz. nr ewid. 10, 8 w miejscowości Mielesznica	od drogi lokalnej – dz. nr ewid. 231 obręb Mielesznica do Kanału B Grzmiąca – dz. nr ewid. 20/5 obręb Kłopot	1070,0 m	10,8 (obręb Mielesznica)
101.	Droga na dz. nr ewid. 12,33 w miejscowości Mielesznica	od dz. nr ewid. 2220/1 obręb Rapice do dz. nr ewid. 2221/1 obręb Rapice	585,0 m	12,33 (obręb Mielesznica)
102.	Droga na dz. nr ewid. 14/1 w miejscowości Mielesznica	od drogi gminnej nr 001007F – dz. nr ewid. 650 obręb Rapice do drogi lokalnej – dz. nr ewid. 14/2 obręb Mielesznica	842,0 m	14/1 (obręb Mielesznica)
103.	Droga na dz. nr ewid. 14/2 w miejscowości Mielesznica	od drogi gminnej nr 001006F – dz. nr ewid. 652 obręb Rapice do dz. nr ewid. 2204 obręb Grzmiąca	318,0 m	14/2 (obręb Mielesznica)
104.	Droga na dz. nr ewid. 14/3, 41 w miejscowości Mielesznica	od drogi lokalnej – dz. nr ewid. 14/2 obręb Mielesznica do drogi powiatowej nr 1248F – dz. nr ewid. 49/3 obręb Mielesznica	800,0 m	14/3, 41 (obręb Mielesznica)
105.	Droga na dz. nr ewid. 269, 234 w miejscowości Radzików	od drogi powiatowej nr 1251F – dz. nr ewid. 267 obręb Radzików do drogi powiatowej nr 1249F – dz. nr ewid. 255/1 obręb Radzików	600,0 m	269, 234 (obręb Radzików)
106.	Droga na dz. nr ewid. 236 w obrębie Radzików	od drogi gminnej nr 001025F – dz. nr ewid. 284 obręb Radzików do dz. nr ewid. 38/3 obręb Radzików	318,0 m	236 (obręb Radzików)
107.	Droga na dz. nr ewid. 237 w obrębie Radzików	od drogi gminnej nr 001025F – dz. nr ewid. 284 obręb Radzików do dz. nr ewid. 2110 obręb Radzików	470,0 m	237 (obręb Radzików)
108.	Droga na dz. nr ewid. 239 w obrębie Radzików	od drogi powiatowej nr 1249F – 233/2 obręb Radzików do dz. nr ewid. 2110 obręb Radzików	740,0 m	239 (obręb Radzików)
109.	Droga na dz. nr ewid. 240 w obrębie Radzików	od drogi powiatowej nr 1249F – 233/2 obręb Radzików do dz. nr ewid. 2086 obręb Radzików	398,0 m	240 (obręb Radzików)
110.	Droga na dz. nr ewid. 260 w obrębie Radzików	od drogi powiatowej nr 1249F – dz. nr ewid. 255/1 obręb Radzików do drogi lokalnej – dz. nr ewid. 347 obręb Radzików	536,0 m	260 (obręb Radzików)
111.	Droga na dz. nr ewid. 277 w miejscowości Radzików	od drogi powiatowej nr 1249F – dz. nr ewid. 233/1 obręb Radzików do drogi gminnej nr 001021F – dz. nr ewid. 246 obręb Radzików	269,0 m	277 (obręb Radzików)
112.	Droga na dz. nr ewid. 326 w obrębie Radzików	od drogi gminnej nr 001026F – dz. nr ewid. 327 obręb Radzików do dz. nr ewid. 2109 obręb Radzików	474,0 m	326 (obręb Radzików)
113.	Droga na dz. nr ewid. 346 w obrębie Radzików	od drogi powiatowej nr 1249F – dz. nr ewid. 233/2 obręb Radzików do dz. nr ewid. 2061 obręb Radzików	865,0 m	346 (obręb Radzików)

114.	Droga na dz. nr ewid. 347,348 w obrębie Radzików	od drogi powiatowej nr 1251F – dz. nr ewid. 255/2 obręb Radzików do dz. nr ewid. 2167, 167/2 obręb Radzików	825,0 m	347, 348 (obręb Radzików)
115.	Droga na dz. nr ewid. 487, 486, 276/14 w obrębie Rapice	od drogi lokalnej – dz. nr ewid. 485 obręb Rapice do dz. nr ewid. 276/15 obręb Rapice	375,0 m	487, 486, 276/14 (obręb Rapice)
116.	Droga na dz. nr ewid. 318/9 w obrębie Rapice	od drogi lokalnej – dz. nr ewid. 501 obręb Rapice do dz. nr ewid. 318/8 obręb Rapice	639,0 m	318/9 (obręb Rapice)
117.	Droga na dz. nr ewid. 355/18 w obrębie Rapice	od drogi lokalnej – dz. nr ewid. 497 obręb Rapice do drogi lokalnej – dz. nr ewid. 498 obręb Rapice	539,0 m	355/18 (obręb Rapice)
118.	Ulica Kościelna w miejscowości Rapice	od drogi powiatowej nr 1159F (ul. Wojska Polskiego w m. Rapice) – dz. nr ewid. 467/3 obręb Rapice do drogi gminnej nr 001002F – dz. nr ewid. 651 obręb Rapice	491,0 m	459 (obręb Rapice)
119.	Ulica Młyńska w miejscowości Rapice	od drogi lokalnej (ul. Kościelna w m. Rapice) – dz. nr ewid. 459 obręb Rapice do drogi gminnej nr 001006F – dz. nr ewid. 652 obręb Rapice	423,0 m	460 (obręb Rapice)
120.	Ulica Dolna w miejscowości Rapice	od drogi lokalnej – dz. nr ewid. 463 obręb Rapice do dz. nr ewid. 106/3 obręb Rapice	162,0 m	462 (obręb Rapice)
121.	Droga na dz. nr ewid. 463, 464, 465 w obrębie Rapice	od drogi lokalnej (ul. Młyńska w m. Rapice) – dz. nr ewid. 460 obręb Rapice do drogi powiatowej nr 1248F – dz. nr ewid. 49/1 obręb Mielesznica	3252,0 m	463, 464, 465 (obręb Rapice)
122.	Ulica Gajowa w miejscowości Rapice	od drogi lokalnej (ul. Młyńska w m. Rapice) – dz. nr ewid. 460 obręb Rapice do drogi powiatowej nr 1159F (ul. Wojska Polskiego w m. Rapice) – dz. nr ewid. 467/3 obręb Rapice	338,0 m	466 (obręb Rapice)
123.	Droga na dz. nr ewid. 470, 497, 524 w obrębie Rapice	od drogi lokalnej – dz. nr ewid. 465 obręb Rapice do drogi lokalnej – dz. nr ewid. 502 obręb Rapice	2415,0 m	470, 497, 524 (obręb Rapice)
124.	Droga na dz. nr ewid. 472 w obrębie Rapice	od drogi lokalnej – dz. nr ewid. 470 obręb Rapice do drogi powiatowej nr 1159F – dz. nr ewid. 467/1 obręb Rapice	655,0 m	472 (obręb Rapice)
125.	Droga na dz. nr ewid. 483, 476 w miejscowości Rapice	od drogi lokalnej (ul. Wolności w m. Rapice) – dz. nr ewid. 480 obręb Rapice do dz. nr ewid. 275 obręb Rapice	280,0 m	483, 476 (obręb Rapice)
126.	Ulica 1 Maja w miejscowości Rapice	od drogi powiatowej nr 1159F (ul. Wojska Polskiego w m. Rapice) – dz. nr ewid. 467/3 obręb Rapice do drogi lokalnej (ul. Wolności w m. Rapice) – dz. nr ewid. 480 obręb Rapice	388,0 m	477 (obręb Rapice)
127.	Ulica Leśna w miejscowości Rapice	od drogi lokalnej (ul. Nadjeziorna w m. Rapice) – dz. nr ewid. 479 obręb Rapice do dz. nr ewid. 2270/2 obręb Rapice	205,0 m	478 (obręb Rapice)
128.	Ulica Nadjeziorna w miejscowości Rapice	od drogi lokalnej (ul. Wolności w m. Rapice) – dz. nr ewid. 480 obręb Rapice do drogi gminnej nr 001006F – dz. nr ewid. 751 obręb Krzesin	216,0 m	479 (obręb Rapice)
129.	Ulica Wolności w miejscowości	od drogi powiatowej nr 1159F (ul. Wojska Polskiego w m. Rapice) – dz. nr ewid. 467/3 obręb Rapice	840,0 m	480 (obręb Rapice)

	Rapice	do dz. nr ewid. 272/6 obręb Krzesin		
130.	Ulica Krótka w miejscowości Rapice	od drogi lokalnej (ul. 1 Maja w m. Rapice) – dz. nr ewid. 477 obręb Rapice do drogi lokalnej (ul. Wąska w m. Rapice) – dz. nr ewid. 484 obręb Rapice	184,0 m	481, 495 (obręb Rapice)
131.	Ulica Wąska w miejscowości Rapice	od drogi powiatowej nr 1159F (ul. Wojska Polskiego w m. Rapice) – dz. nr ewid. 467/3 obręb Rapice do drogi lokalnej (ul. Wolności w m. Rapice) – dz. nr ewid. 480 obręb Rapice	725,0 m	484 (obręb Rapice)
132.	Droga na dz. nr ewid. 485, 502, 503, 512 w obrębie Rapice	od drogi lokalnej (ul. Wąska w m. Rapice) – dz. nr ewid. 484 obręb Rapice do dz. nr ewid. 670 obręb Rapice	2715,0 m	485, 502, 503, 512 (obręb Rapice)
133.	Droga na dz. nr ewid. 489, 490 w obrębie Rapice	od drogi lokalnej – dz. nr ewid. 485 obręb Rapice do drogi powiatowej nr 1159F (ul. Wojska Polskiego w m. Rapice) – dz. nr ewid. 467/3 obręb Rapice	845,0 m	489, 490 (obręb Rapice)
134.	Droga na dz. nr ewid. 498 w obrębie Rapice	od drogi powiatowej nr 1159F – dz. nr ewid. 467/1 obręb Rapice do drogi lokalnej – dz. nr ewid. 497 obręb Rapice	898,0 m	498 (obręb Rapice)
135.	Droga na dz. nr ewid. 500, 501, 504 w obrębie Rapice	od kanału Cybinka – dz. nr ewid. 499 obręb Rapice do dz. nr ewid. 668 obręb Rapice	1880,0 m	500, 501, 504 (obręb Rapice)
136.	Droga na dz. nr ewid. 506, 507 w obrębie Rapice	od drogi lokalnej – dz. nr ewid. 503 obręb Rapice do dz. nr ewid. 668 obręb Rapice	590,0 m	506, 507 (obręb Rapice)
137.	Droga na dz. nr ewid. 515 w obrębie Rapice	od drogi lokalnej – dz. nr ewid. 512 obręb Rapice do dz. nr ewid. 672 obręb Rapice	1047,0 m	515 (obręb Rapice)
138.	Droga na dz. nr ewid. 516 w obrębie Rapice	od drogi lokalnej – dz. nr ewid. 500 obręb Rapice do drogi lokalnej – dz. nr ewid. 497 obręb Rapice	1393,0 m	516 (obręb Rapice)
139.	Droga na dz. nr ewid. 517, 518, 519 w obrębie Rapice	od drogi lokalnej – dz. nr ewid. 500 obręb Rapice do dz. nr ewid. 402/2 obręb Rapice	1723,0 m	517, 518, 519 (obręb Rapice)
140.	Droga na dz. nr ewid. 276 w obrębie Sądów	od drogi gminnej nr 001001F – dz. nr ewid. 278 obręb Sądów do dz. nr ewid. 2103 obręb Sądów	510,0 m	276 (obręb Sądów)
141.	Droga na dz. nr ewid. 277 w obrębie Sądów	od drogi gminnej nr 001001F – dz. nr ewid. 278 obręb Sądów do dz. nr ewid. 2103 obręb Sądów	1020,0 m	277 (obręb Sądów)
142.	Ulica Leśna w miejscowości Sądów	od drogi powiatowej nr 1249F (ul. Żymierskiego w m. Sądów) – dz. nr ewid. 285/2 obręb Sądów do drogi gminnej nr 001001F – dz. nr ewid. 278 obręb Sądów	1543,0 m	284 (obręb Sądów)
143.	Ulica Podgórze w miejscowości Sądów	od drogi powiatowej nr 1249F (ul. Żymierskiego w m. Sądów) – dz. nr ewid. 287 obręb Sądów do drogi lokalnej (ul. Mickiewicza w m. Sądów) – dz. nr ewid. 555 obręb Sądów	217,0 m	286 (obręb Sądów)
144.	Droga na dz. nr ewid. 288 w obrębie Sądów	od drogi powiatowej nr 1249F – dz. nr ewid. 101/1 obręb Sądów do dz. nr ewid. 2320 obręb Sądów	423,0 m	288 (obręb Sądów)
145.	Droga na dz. nr ewid. 290 w miejscowości Sądów	od drogi lokalnej (ul. Podgórze w m. Sądów) – dz. nr ewid. 286 obręb Sądów do drogi gminnej nr 001014F (ul. Mickiewicza w m. Sądów) – dz. nr ewid. 289 obręb Sądów	276,0 m	290 (obręb Sądów)
146.	Droga na dz. nr ewid. 291, 301 w miejscowości	od drogi powiatowej nr 1249F (ul. Żymierskiego w m. Sądów) – dz. nr ewid. 285/1 obręb Sądów do drogi gminnej nr 001013F (ul. Zagórze w m.	316,0 m	291, 301 (obręb Sądów)

	Sądów	Sądów) – dz. nr ewid. 300 obręb Sądów		
147.	Ulica Parkowa w miejscowości Sądów	od drogi lokalnej (ul. Parkowa w m. Sądów) – dz. nr ewid. 285/4 obręb Sądów do dz. nr ewid. 63/3 obręb Sądów	82,0 m	292 (obręb Sądów)
148.	Ulica Uradzka w miejscowości Sądów	od drogi lokalnej (ul. Parkowa w m. Sądów) – dz. nr ewid. 285/4 obręb Sądów do dz. nr ewid. 2078 obręb Sądów	161,0 m	293 (obręb Sądów)
149.	Ulica Dworska w miejscowości Sądów	od drogi powiatowej nr 1249F (ul. Żymierskiego w m. Sądów) – dz. nr ewid. 285/1 obręb Sądów do drogi gminnej nr 001001F – dz. nr ewid. 500 obręb Sądów	362,0 m	296, 297 (obręb Sądów)
150.	Ulica Piaskowa w miejscowości Sądów	od drogi powiatowej nr 1249F (ul. Żymierskiego w m. Sądów) – dz. nr ewid. 285/3 obręb Sądów do drogi lokalnej (ul. Leśna w m. Sądów) – dz. nr ewid. 284 obręb Sądów	567,0 m	307, 303 (obręb Sądów)
151.	Ulica Mickiewicza w miejscowości Sądów	od drogi powiatowej nr 1249F – dz. nr ewid. 101/1 obręb Sądów do drogi gminnej nr 001014F (ul. Mickiewicza w m. Sądów) – dz. nr ewid. 289 obręb Sądów	189,0 m	555, 556 (obręb Sądów)
152.	Ulica Szosowa w miejscowości Urząd	od drogi powiatowej nr 1252F (ul. Odrzańska w m. Urząd) – dz. nr ewid. 220/2 obręb Urząd do drogi wojewódzkiej nr 134 (ul. Bohaterów Polskich w m. Urząd) – dz. nr ewid. 171/2 obręb Urząd	1353,0 m	92 (obręb Urząd)
153.	Ulica Polna w miejscowości Urząd	od drogi powiatowej nr 1252F (ul. Odrzańska w m. Urząd) – dz. nr ewid. 220/2 obręb Urząd do dz. nr ewid. 2004/2 obręb Urząd	500,0 m	128 (obręb Urząd)
154.	Droga na dz. nr ewid. 131 w miejscowości Urząd	od drogi lokalnej (ul. Polna w m. Urząd) – dz. nr ewid. 128 obręb Urząd do drogi wojewódzkiej nr 134 (ul. Bohaterów Polskich w m. Urząd) – dz. nr ewid. 171/2 obręb Urząd	158,0 m	131 (obręb Urząd)
155.	Ulica Wiedeńska w miejscowości Urząd	od drogi lokalnej (ul. Polna w m. Urząd) – dz. nr ewid. 128 obręb Urząd do drogi wojewódzkiej nr 134 (ul. Bohaterów Polskich w m. Urząd) – dz. nr ewid. 171/2 obręb Urząd	193,0 m	141 (obręb Urząd)
156.	Ulica Małodrzańska w miejscowości Urząd	od drogi lokalnej (ul. Polna w m. Urząd) – dz. nr ewid. 128 obręb Urząd do drogi wojewódzkiej nr 134 (ul. Bohaterów Polskich w m. Urząd) – dz. nr ewid. 171/2 obręb Urząd	214,0 m	154 (obręb Urząd)
157.	Ulica Wąska w miejscowości Urząd	od drogi lokalnej (ul. Odrzańska w m. Urząd) – dz. 224 obręb Urząd do dz. nr ewid. 184/2, 211 obręb Urząd	288,0 m	210, 191, 213, 216 (obręb Urząd)
158.	Ulica Odrzańska w miejscowości Urząd	od drogi wojewódzkiej nr 134 (ul. Odrzańska w m. Urząd) – dz. nr ewid. 220/1 obręb Urząd do dz. nr ewid. 2009 obręb Urząd	1017,0 m	224, 434 (obręb Urząd)
159.	Droga na dz. nr ewid. 252, 655 obręb Urząd	od drogi powiatowej nr 1252F – dz. nr ewid. 248/3 obręb Urząd do drogi krajowej nr 29 – dz. nr ewid. 4 obręb Urząd	1420,0 m	252, 655 (obręb Urząd)
160.	Droga na dz. nr ewid. 250, 657/2 w obręb Urząd	od drogi kolejowej – dz. nr ewid. 8 obręb Urząd do drogi krajowej nr 29 – dz. nr ewid. 657/1 obręb Urząd	2106,0 m	250, 657/2 (obręb Urząd)
161.	Droga na dz. nr ewid. 375 w obręb Urząd	od dz. nr ewid. 373/3 obręb Urząd do drogi lokalnej – dz. nr ewid. 394 obręb Urząd	286,0 m	375 (obręb Urząd)
162.	Droga na dz. nr ewid. 425/1, 424 w obręb Urząd	od drogi lokalnej – dz. nr ewid. 394 obręb Urząd do dz. nr ewid. 597/1 obręb Urząd	906,0 m	425/1, 424 (obręb Urząd)

	Urząd			
163.	Droga na dz. nr ewid. 455 w obrębie Urząd	od drogi lokalnej – dz. nr ewid. 424 obręb Urząd do drogi lokalnej – dz. nr ewid. 481/1 obręb Urząd	500,0 m	455 (obręb Urząd)
164.	Droga na dz. nr ewid. 480, 481/1 obrębie Urząd	od dz. nr ewid. 488/2 obręb Urząd do dz. nr ewid. 597/1 obręb Urząd	584,0 m	480, 481/1 (obręb Urząd)
165.	Droga na dz. nr ewid. 601/1 w obrębie Urząd	od drogi lokalnej – dz. nr ewid. 544/1 obręb Urząd do dz. nr ewid. 528/7 obręb Urząd	598,0 m	601/1 (obręb Urząd)
166.	Droga na dz. nr ewid. 1/12, 1083 w obrębie Grzmiąca	od dz. nr ewid. 2308/1 obręb Grzmiąca do drogi lokalnej – dz. nr ewid. 1087 obręb Grzmiąca	2225,0 m	1/12, 1083 (obręb Grzmiąca)
167.	Droga na dz. nr ewid. 22, 1077 w obrębie Grzmiąca	od drogi krajowej nr 29 – dz. nr ewid. 1027/1 obręb Grzmiąca do dz. nr ewid. 1162 obręb Grzmiąca	904,0 m	22, 1077 (obręb Grzmiąca)
168.	Droga na dz. nr ewid. 25/10, 431/1 w obrębie Grzmiąca	od kanału Przyrzecze – dz. nr ewid. 178 obręb Grzmiąca do kanału Lubońskiego – dz. nr ewid. 1210 obręb Grzmiąca	1183,0 m	25/10, 431/1 (obręb Grzmiąca)
169.	Droga na dz. nr ewid. 25/11, 34/7 w obrębie Grzmiąca	od drogi lokalnej – dz. nr ewid. 25/10 obręb Grzmiąca do dz. nr ewid. 432/1 obręb Grzmiąca	821,0 m	25/11, 34/7 (obręb Grzmiąca)
170.	Droga na dz. nr ewid. 59, 1060/2, 1087, 75/1 w obrębie Grzmiąca	od drogi gminnej nr 001011F – dz. nr ewid. 1144 obręb Grzmiąca do dz. nr ewid. 1066 obręb Grzmiąca i kanału Lubońskiego – dz. nr ewid. 1089 obręb Grzmiąca	5513,0 m	59, 1060/2, 1087, 75/1 (obręb Grzmiąca)
171.	Droga na dz. nr ewid. 78/1, 181 w obrębie Grzmiąca	od drogi lokalnej – dz. nr ewid. 75/1 obręb Grzmiąca do drogi lokalnej – dz. nr ewid. 179 obręb Grzmiąca	2320,0 m	78/1, 181 (obręb Grzmiąca)
172.	Droga na dz. nr ewid. 88/34, 1136 w obrębie Grzmiąca	od drogi gminnej nr 001011F – dz. nr ewid. 1144 obręb Grzmiąca do dz. nr ewid. 143/1 obręb Grzmiąca	2690,0 m	88/34, 1136 (obręb Grzmiąca)
173.	Droga na dz. nr ewid. 100/40, 1153, 1154 w obrębie Grzmiąca	od drogi lokalnej – dz. nr ewid. 1145/1 obręb Grzmiąca do drogi gminnej nr 001008F – dz. nr ewid. 1155 obręb Grzmiąca	2192,0 m	100/40, 1153, 1154 (obręb Grzmiąca)
174.	Droga na dz. nr ewid. 190/13, 1228 w obrębie Grzmiąca	od drogi powiatowej nr 1250F – dz. nr ewid. 654/1 obręb Grzmiąca do dz. nr ewid. 190/6 obręb Grzmiąca	580,0 m	190/13, 1228 (obręb Grzmiąca)
175.	Droga na dz. nr ewid. 352/3, 436, 437, 435, 452 w obrębie Grzmiąca	od drogi gminnej nr 001016F – dz. nr ewid. 7/5 obręb Grzmiąca do kanału Cybinka – dz. nr ewid. 483 obręb Grzmiąca i dz. nr ewid. 411 obręb Grzmiąca	1153,0 m	352/3, 436, 437, 435, 452 (obręb Grzmiąca)
176.	Droga na dz. nr ewid. 390/12, 460 obrębie w Grzmiąca	od drogi gminnej nr 001016F – dz. nr ewid. 7/3 obręb Grzmiąca do drogi lokalnej – dz. nr ewid. 454/6 obręb Grzmiąca	1811,0 m	390/12, 460 (obręb Grzmiąca)

177.	Droga na dz. nr ewid. 439 w obrębie Grzmiąca	od drogi lokalnej (ul. Wojska Polskiego w m. Grzmiąca) – dz. nr ewid. 1196/14 obręb Grzmiąca do drogi lokalnej – dz. nr ewid. 1211 obręb Grzmiąca	808,0 m	439 (obręb Grzmiąca)
178.	Droga na dz. nr ewid. 1196/14, 443, 454/6, 454/4, 454/2 w obrębie Grzmiąca	od drogi powiatowej nr 1250F (ul. Wojska Polskiego w m. Grzmiąca) – dz. nr ewid. 1196/1 obręb Grzmiąca do dz. nr ewid. 1080 obręb Grzmiąca	2815,0 m	1196/14, 443, 454/6, 454/4, 454/2 (obręb Grzmiąca)
179.	Droga na dz. nr ewid. 465 w obrębie Grzmiąca	od drogi lokalnej – dz. nr ewid. 460 obręb Grzmiąca do drogi lokalnej – dz. nr ewid. 466 obręb Grzmiąca	2157,0 m	465 (obręb Grzmiąca)
180.	Droga na dz. nr ewid. 470 w obrębie Grzmiąca	od drogi lokalnej – dz. nr ewid. 390/12 do granicy obrębu Grzmiąca – dz. nr ewid. 332 obręb Kłopot	1989,0 m	470 (obręb Grzmiąca)
181.	Droga na dz. nr ewid. 1035, 1064 w obrębie Grzmiąca	od granicy obrębu Grzmiąca – dz. nr ewid. 142 obręb m. Cybinka do dz. nr ewid. 2062/2 obręb Grzmiąca	1368,0 m	1035, 1064 (obręb Grzmiąca)
182.	Droga na dz. nr ewid. 1081/1, 1081/2, 1081/3 w obrębie Grzmiąca	od drogi lokalnej – dz. nr ewid. 454/2 obręb Grzmiąca do dz. nr ewid. 2308/1 obręb Grzmiąca	3292,0 m	1081/1, 1081/2, 1081/3 (obręb Grzmiąca)
183.	Droga na dz. nr ewid. 1096 w obrębie Grzmiąca	od granicy obrębu Grzmiąca – dz. nr ewid. 71 obręb m. Cybinka do dz. nr ewid. 2093 obręb Grzmiąca	680,0 m	1096 (obręb Grzmiąca)
184.	Droga na dz. nr ewid. 1159, 1160 w obrębie Grzmiąca	od drogi gminnej nr 001008F – dz. nr ewid. 1155 obręb Grzmiąca do granicy obrębu Grzmiąca – dz. nr ewid. 541/1 obręb Białków	1365,0 m	1159, 1160 (obręb Grzmiąca)
185.	Ulica Szeroka w miejscowości Grzmiąca	od dz. nr ewid. 147/12 obręb Grzmiąca do dz. nr ewid. 2148/9 obręb Grzmiąca	851,0 m	1194, 1196/12, 1197 (obręb Grzmiąca)
186.	Ulica Piotra Skargi w miejscowości Grzmiąca	od drogi lokalnej (ul. Szeroka w m. Grzmiąca) – 1196/12 obręb Grzmiąca do dz. nr ewid. 2148/1 obręb Grzmiąca	205,0 m	1195 (obręb Grzmiąca)
187.	Ulica Dolna w miejscowości Grzmiąca	od drogi lokalnej (ul. Wojska Polskiego w m. Grzmiąca) – dz. nr ewid. 1196/14 obręb Grzmiąca do drogi powiatowej nr 1250F (ul. Staniczka w m. Grzmiąca) – dz. nr ewid. 1201 obręb Grzmiąca	421,0 m	1198/2, 1200 (obręb Grzmiąca)
188.	Ulica Krótka w miejscowości Grzmiąca	od drogi lokalnej (ul. Wojska Polskiego w m. Grzmiąca) – dz. nr ewid. 1196/14 obręb Grzmiąca do drogi lokalnej (ul. Dolna w m. Grzmiąca) – dz. nr ewid. 1198/2 obręb Grzmiąca	165,0 m	1199 (obręb Grzmiąca)
189.	Ulica Głucholeśna w miejscowości Grzmiąca	od drogi powiatowej nr 1250F (ul. Staniczka w m. Grzmiąca) – dz. nr ewid. 1201 obręb Grzmiąca do drogi lokalnej (ul. Kazimierza w m. Grzmiąca) – dz. nr ewid. 1204 obręb Grzmiąca	425,0 m	1202 (obręb Grzmiąca)
190.	Ulica Leśna w miejscowości Grzmiąca	od drogi lokalnej (ul. Głucholeśna w m. Grzmiąca) – dz. nr ewid. 1202 obręb Grzmiąca do drogi lokalnej (ul. Kazimierza w m. Grzmiąca) – dz. nr ewid. 1204 obręb Grzmiąca	284,0 m	1203 (obręb Grzmiąca)
191.	Ulica	od drogi lokalnej (ul. Biłgorajska w m. Grzmiąca) –	258,0 m	1204 (obręb

	Kazimierza w miejscowości Grzmiąca	dz. nr ewid. 1205 obręb Grzmiąca do drogi lokalnej – dz. nr ewid. 2153/3 obręb Grzmiąca		Grzmiąca)
192.	Ulica Biłgorajska w miejscowości Grzmiąca	od drogi powiatowej nr 1250F (ul. Staniczka w m. Grzmiąca) – dz. nr ewid. 1201 obręb Grzmiąca do drogi powiatowej nr 1250F (ul. Wojska Polskiego w m. Grzmiąca) – dz. nr ewid. 1196/1 obręb Grzmiąca	272,0 m	1205 (obręb Grzmiąca)
193.	Droga na dz. nr ewid. 1211 w obrębie Grzmiąca	od drogi lokalnej – dz. nr ewid. 454/4 obręb Grzmiąca do dz. nr ewid. 1129 obręb Grzmiąca	1895,0 m	1211 (obręb Grzmiąca)
194.	Droga na dz. nr ewid. 1214 w obrębie Grzmiąca	od drogi gminnej nr 001016F – dz. nr ewid. 7/5 obręb Grzmiąca do dz. nr ewid. 421 obręb Grzmiąca	860,0 m	1214 (obręb Grzmiąca)
195.	Droga na dz. nr ewid. 1221, 1223 w obrębie Grzmiąca	od dz. nr ewid. 1230 obręb Grzmiąca do drogi lokalnej – dz. nr ewid. 443 obręb Grzmiąca	842,0 m	1221, 1223 (obręb Grzmiąca)
196.	Droga na dz. nr ewid. 320 w obrębie Białków i dz. nr ewid. 1151, 1157 w obrębie Grzmiąca	od drogi lokalnej – dz. nr ewid. 319 obręb Białków do drogi gminnej nr 001011F – dz. nr ewid. 1144 obręb Grzmiąca	2103,0 m	320 (obręb Białków), 1151, 1157 (obręb Grzmiąca)
197.	Droga na dz. nr ewid. 245, 239, 331 w obrębie Kłopot i dz. nr ewid. 25/13, 466 w obrębie Grzmiąca	od drogi lokalnej – dz. nr ewid. 246 obręb Kłopot do dz. nr ewid. 1066 obręb Grzmiąca	3682,0 m	245, 239, 331 (obręb Kłopot), 25/13, 466 (obręb Grzmiąca)
198.	Droga na dz. nr ewid. 241 w obrębie Kłopot i dz. nr ewid. 9 w obrębie Mielesznica	od drogi lokalnej – dz. nr ewid. 239 obręb Kłopot do drogi lokalnej – dz. nr ewid. 8 obręb Mielesznica	904,0 m	241 (obręb Kłopot), 9 (obręb Mielesznica)
199.	Droga na dz. nr ewid. 246 w obrębie Kłopot i dz. nr ewid. 68, 231 w obrębie Mielesznica	od drogi lokalnej – dz. nr ewid. 212/2 obręb Kłopot do drogi lokalnej – dz. nr ewid. 4/12 obręb Mielesznica	2343,0 m	246 (obręb Kłopot), 68, 231 (obręb Mielesznica)
200.	Droga na dz. nr ewid. 247 w obrębie Kłopot i dz. nr ewid. 78 w obrębie Mielesznica	od drogi powiatowej nr 1248F – dz. nr ewid. 212/5 obręb Kłopot do drogi powiatowej nr 1248F – dz. nr ewid. 49/1 obręb Mielesznica	1652,0 m	247 (obręb Kłopot), 78 (obręb Mielesznica)
201.	Droga na dz. nr ewid. 333, 332 w obrębie Kłopot i dz. nr ewid. 7/1 w obrębie Mielesznica	od dz. nr ewid. 257/4 obręb Kłopot do drogi gminnej nr 001016F – dz. nr ewid. 7/3 obręb Mielesznica	1084,0 m	333, 332 (obręb Kłopot), 7/1 (obręb Mielesznica)
202.	Droga na dz. nr ewid. 254, 261,	od dz. nr ewid. 2014/1 obręb Urad do dz. nr ewid. 25/3 obręb Grzmiąca	8227,0 m	254, 261, 394, 506, 521/1, 521/2, 519

	394, 506, 521/1, 521/2, 519 w obrębie Urad i dz. nr ewid. 179, 1114, 1082 w obrębie Mielesznica			(obręb Urad) 179, 1114, 1082 (obręb Grzmiąca)
203.	Droga na dz. nr ewid. 258, 266 w obrębie Urad i dz. nr ewid. 1134 w obrębie Grzmiąca	od dz. nr ewid. 257 obręb Urad do drogi gminnej nr 001011F – dz. nr ewid 1144 obręb Grzmiąca	5706,0 m	258, 266 (obręb Urad), 1134 (obręb Grzmiąca)
204.	Droga na dz. nr ewid. 490, 513, 544/1 w obrębie Urad i dz. nr ewid. 1107, 52/1 w obrębie Grzmiąca	od dz. nr ewid. 487 obręb Urad do drogi lokalnej – dz. nr ewid. 59 obręb Grzmiąca	4370,0 m	490, 513, 544/1 (obręb Urad), 1107, 52/1 (obręb Grzmiąca)

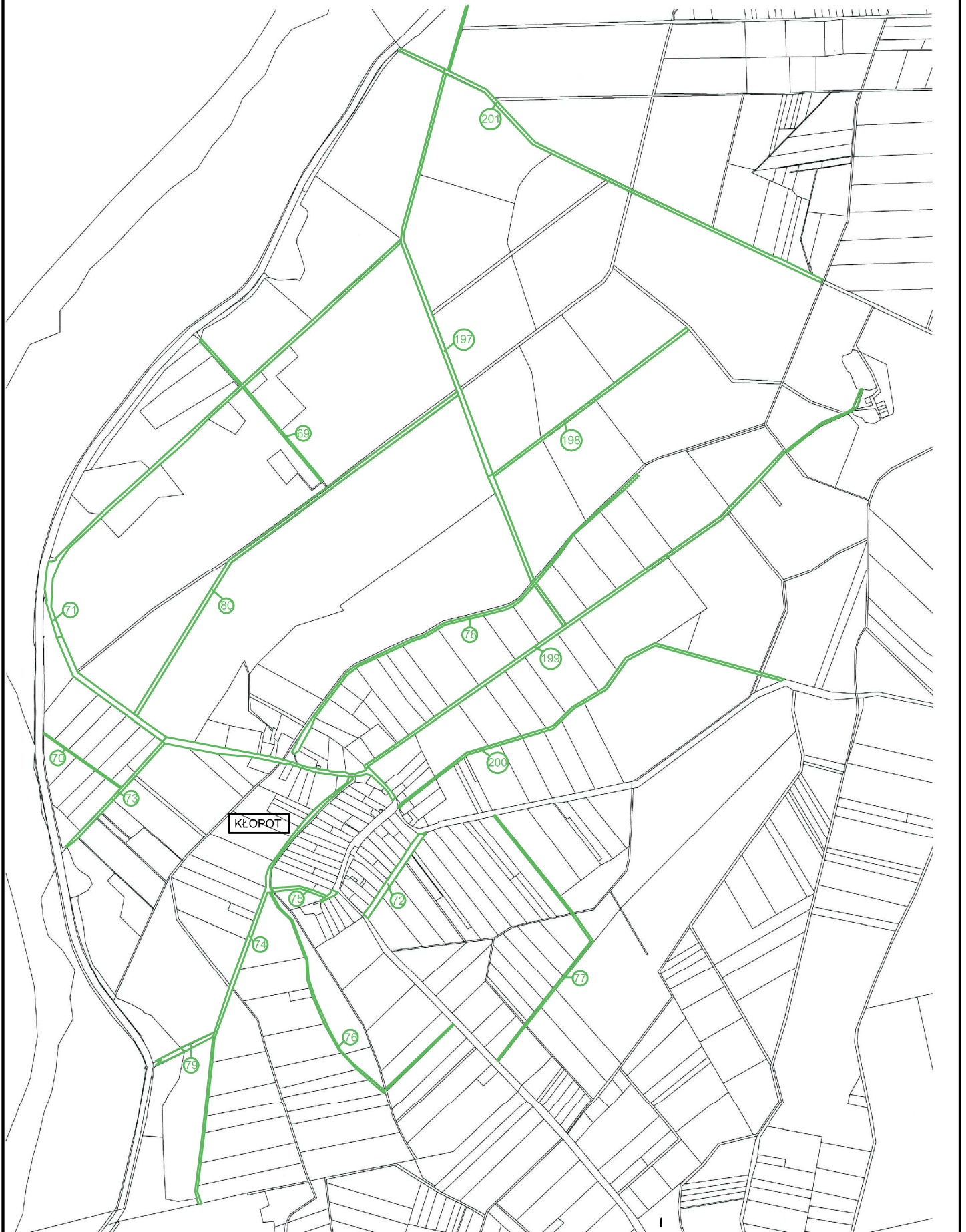
Załącznik nr 2
do uchwały nr XLVII/308/14
Rady Miejskiej w Cybince
z dnia 18 września 2014 r.
ARKUSZ NR 1



ARKUSZ NR 2



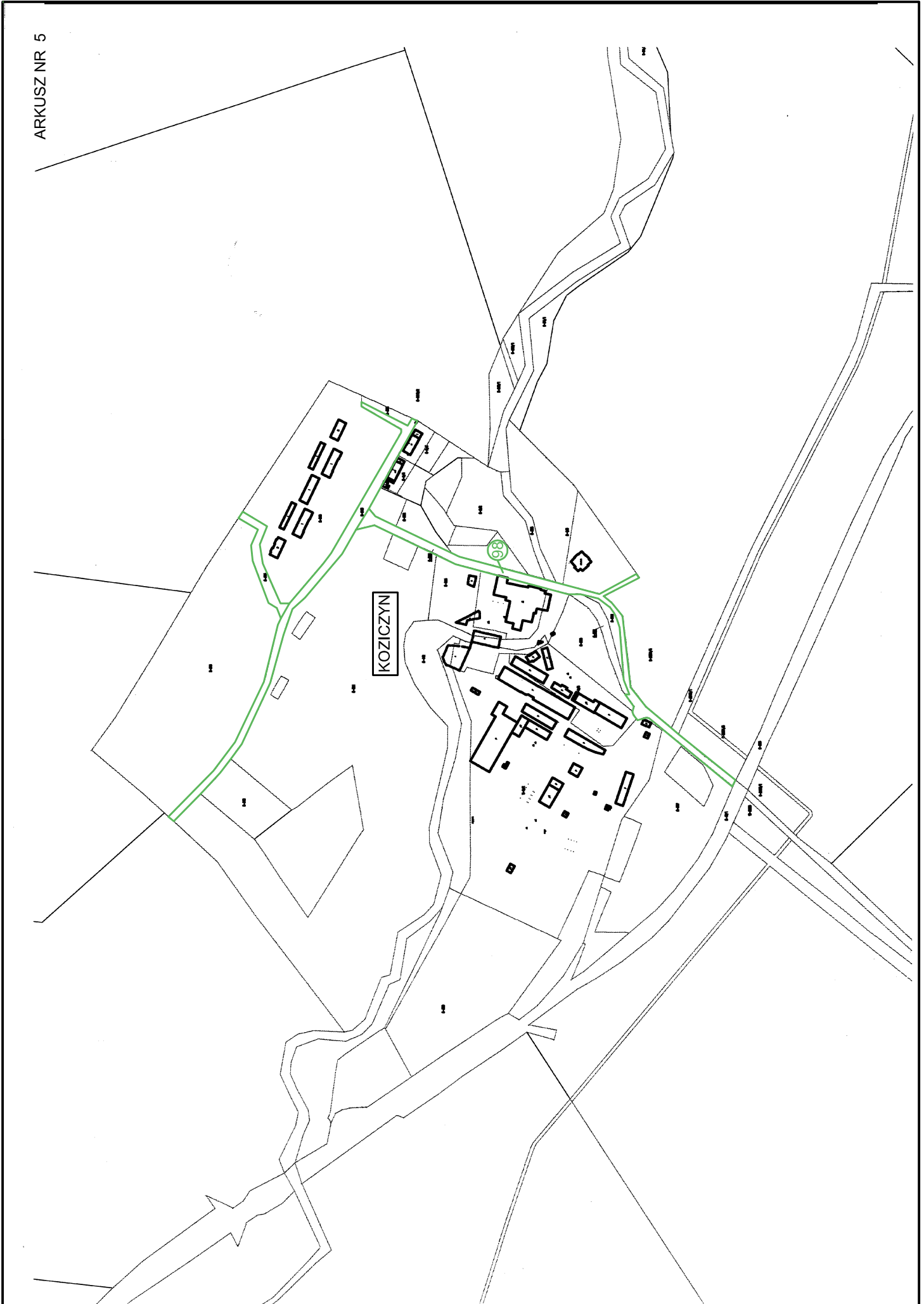
ARKUSZ NR 3



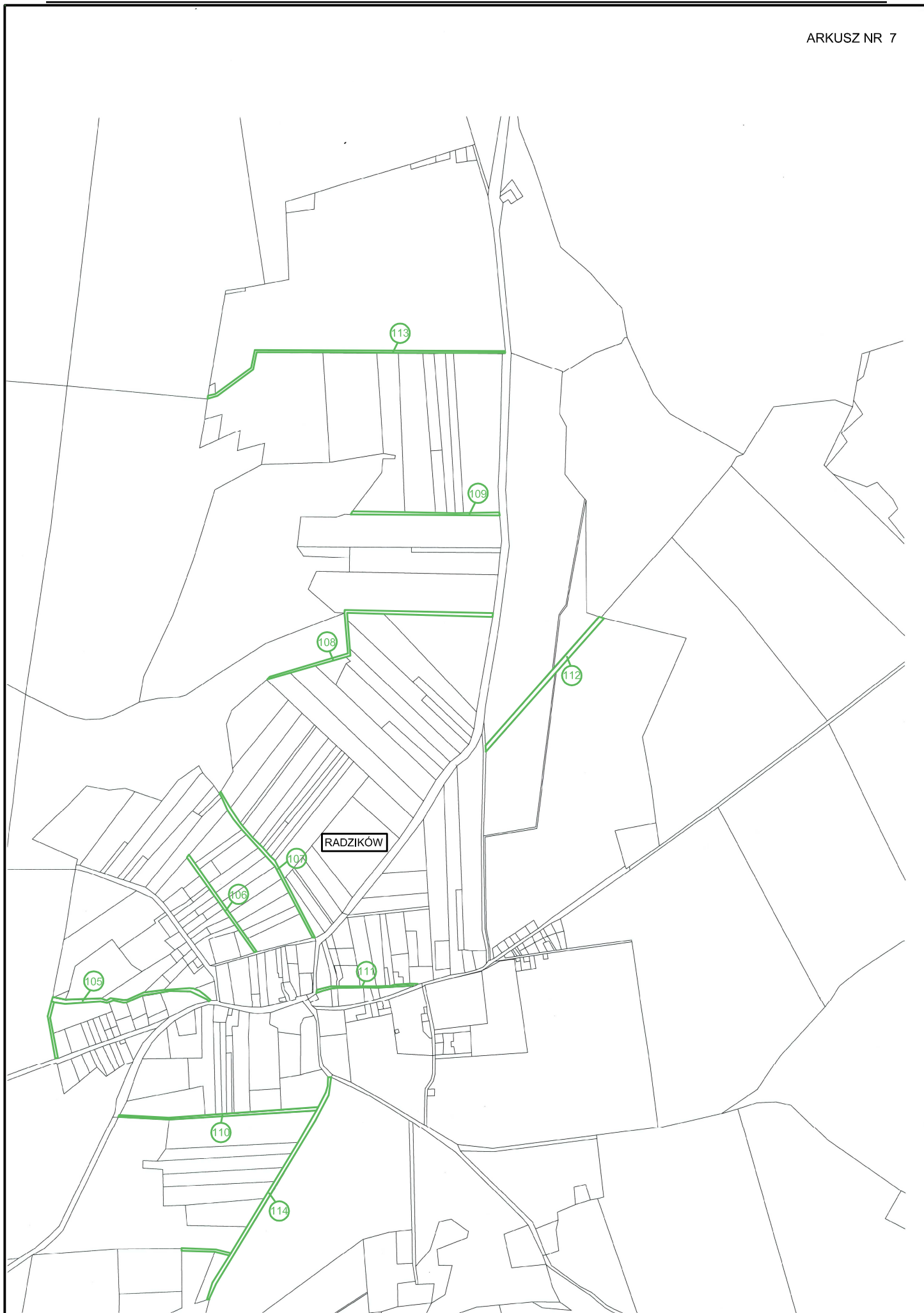
ARKUSZ NR 4

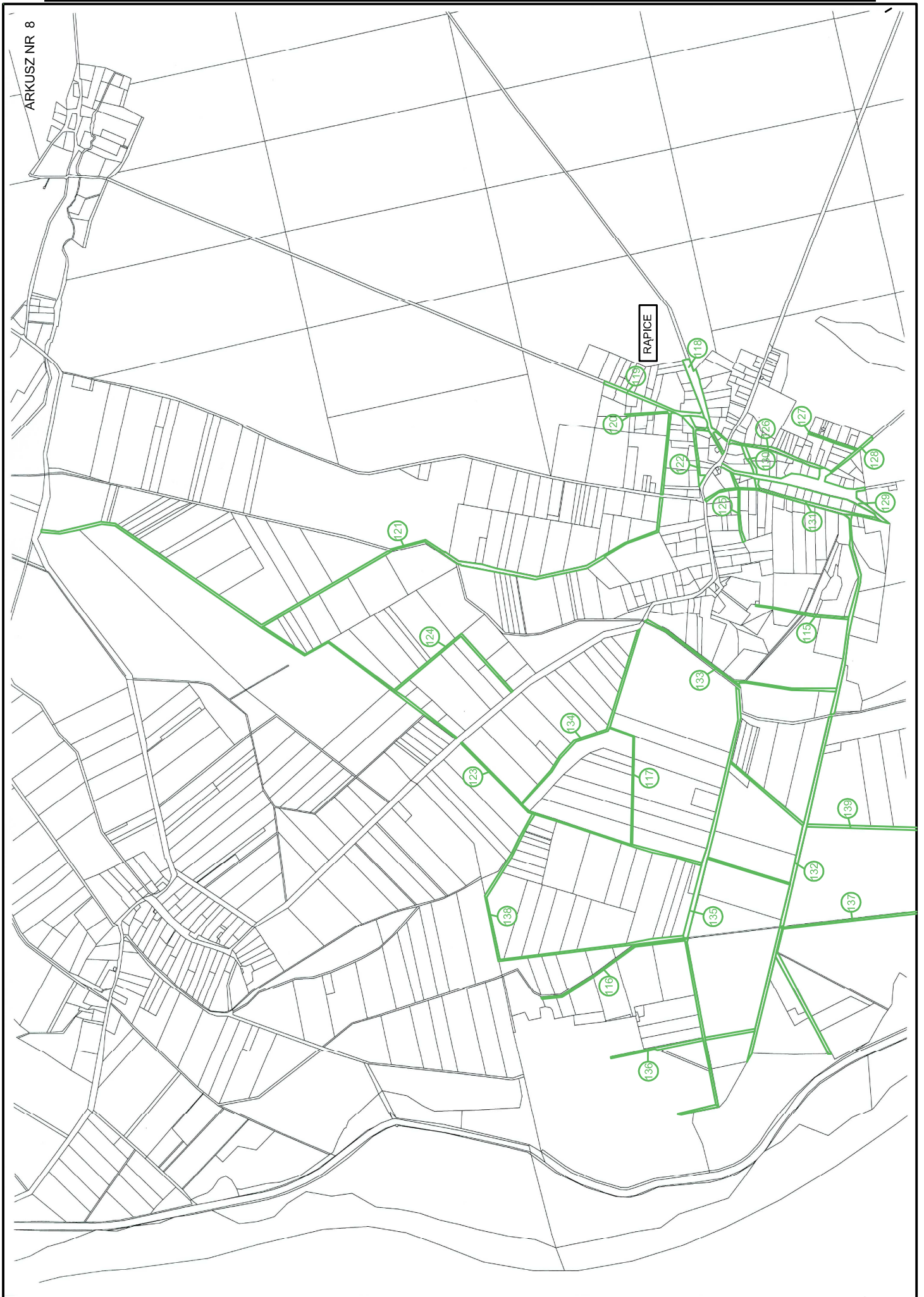


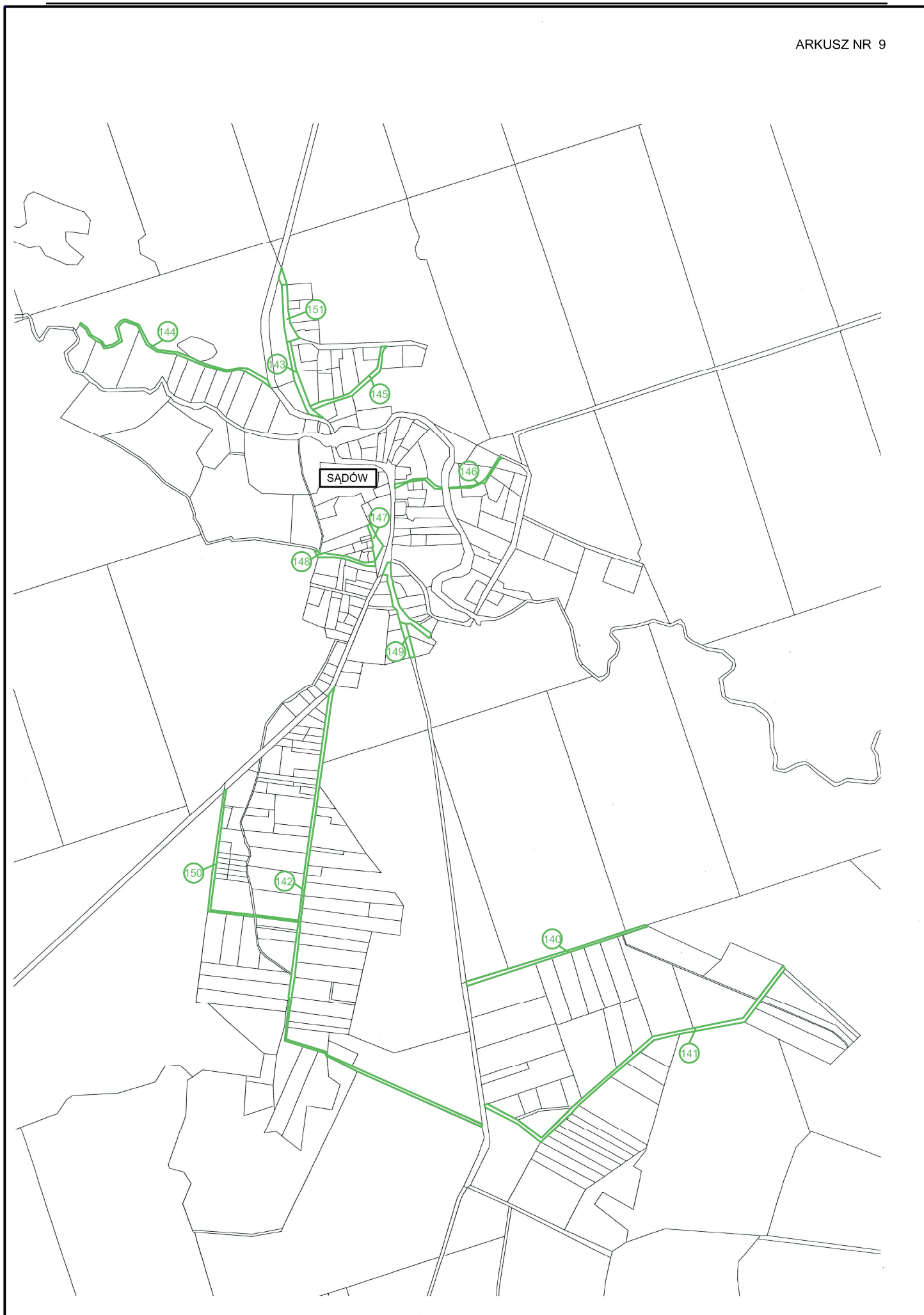
ARKUSZ NR 5











ARKUSZ NR 10

