



# DZIENNIK URZĘDOWY

## WOJEWÓDZTWA LUBUSKIEGO

---

Gorzów Wielkopolski, dnia 30 lipca 2015 r.

Poz. 1425

### **UCHWAŁA NR VII/40/2015 RADY GMINY SŁOŃSK**

z dnia 10 lipca 2015 r.

#### **w sprawie ustalenia przebiegu dróg gminnych**

Na podstawie art. 7 ust. 3 ustawy z dnia 21 marca 1985 r. o drogach publicznych (t.j. Dz. U. z 2015r. poz. 460) uchwała się co następuje:

**§ 1.** Ustala się przebieg dróg gminnych na terenie gminy Słońsk.

**§ 2. 1.** Przebieg dróg gminnych oznaczono na mapach stanowiących załączniki graficzne do uchwały oznaczone numerami od 1 do 207.

2. Załączniki, o jakich mowa w ust. 1, stanowią integralną część niniejszej uchwały.

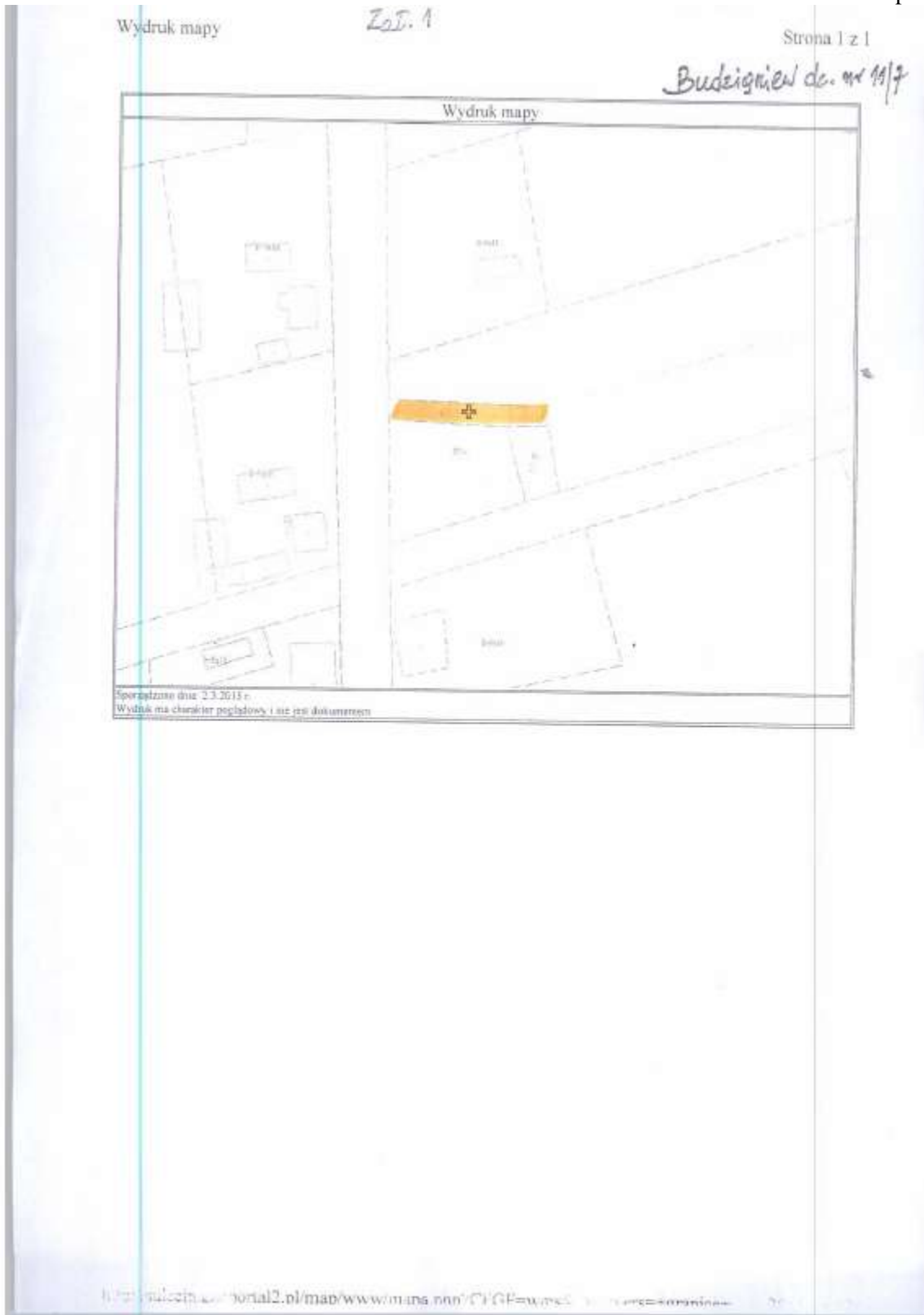
**§ 3.** Wykonanie uchwały powierza się Wójtowi Gminy Słońsk.

**§ 4.** Uchwała wchodzi w życie po upływie 14 dni od dnia ogłoszenia w Dzienniku Urzędowym Województwa Lubuskiego.

Przewodnicząca Rady Gminy

**Lilla Burkiewicz**

Załącznik Nr 1  
do Uchwały Nr VII/40/2015  
Rady Gminy Słońsk  
z dnia 10 lipca 2015 r.





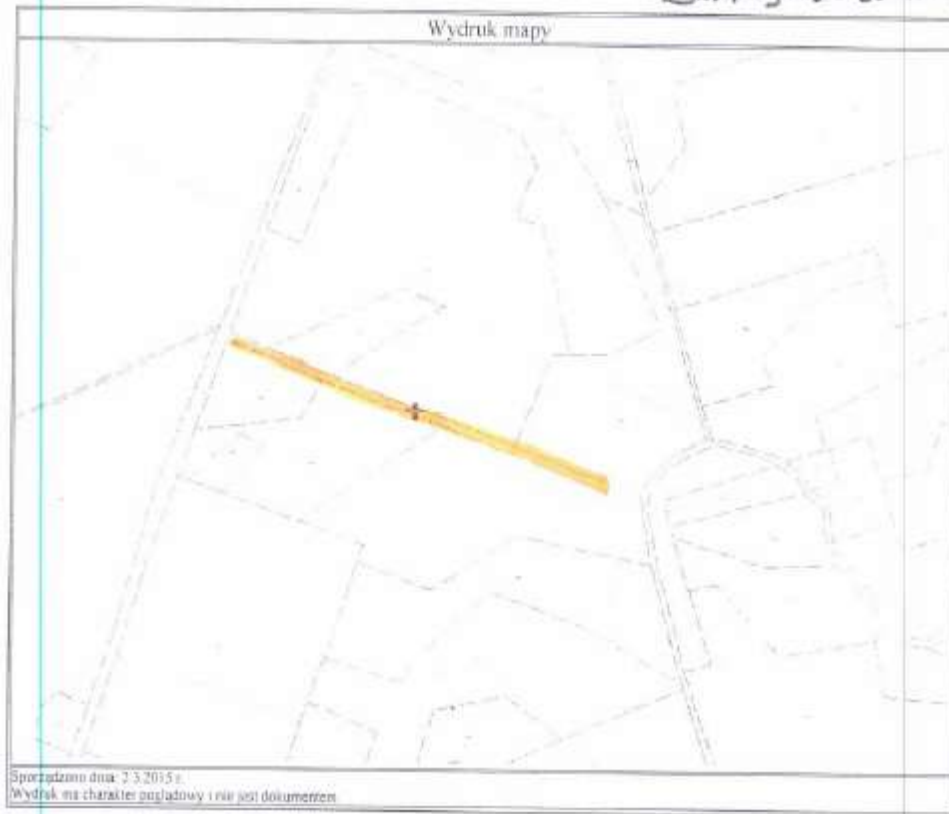
Załącznik Nr 3  
do Uchwały Nr VII/40/2015  
Rady Gminy Słońsk  
z dnia 10 lipca 2015 r.

Wydruk mapy


*Zat. 3*

Strona 1 z 1

*Budżyniew de nr 46/1*



Załącznik Nr 4  
do Uchwały Nr VII/40/2015  
Rady Gminy Słońsk  
z dnia 10 lipca 2015 r.



Załącznik Nr 5  
do Uchwały Nr VII/40/2015  
Rady Gminy Słońsk  
z dnia 10 lipca 2015 r.

Wydruk mapy

Załącznik 5

Strona 1 z 1

Chartów dz. nr 73



Załącznik Nr 6  
do Uchwały Nr VII/40/2015  
Rady Gminy Słońsk  
z dnia 10 lipca 2015 r.

Wydruk mapy

Załącznik 6

Strona 1 z 1

Charakterystyka nr 74; 76

Wydruk mapy



Sporządzono dnia 23.07.2015 r.  
Wydruk ma charakter poglądowy i nie jest dokumentem

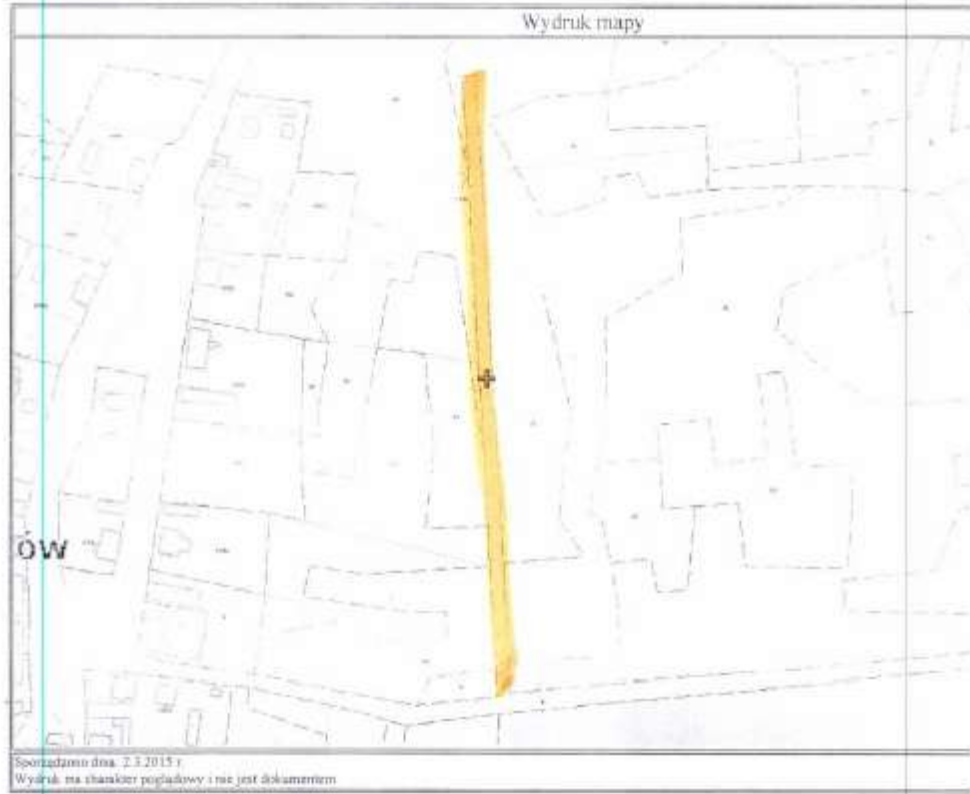
Załącznik Nr 7  
do Uchwały Nr VII/40/2015  
Rady Gminy Słońsk  
z dnia 10 lipca 2015 r.

Wydruk mapy

Lot. 7

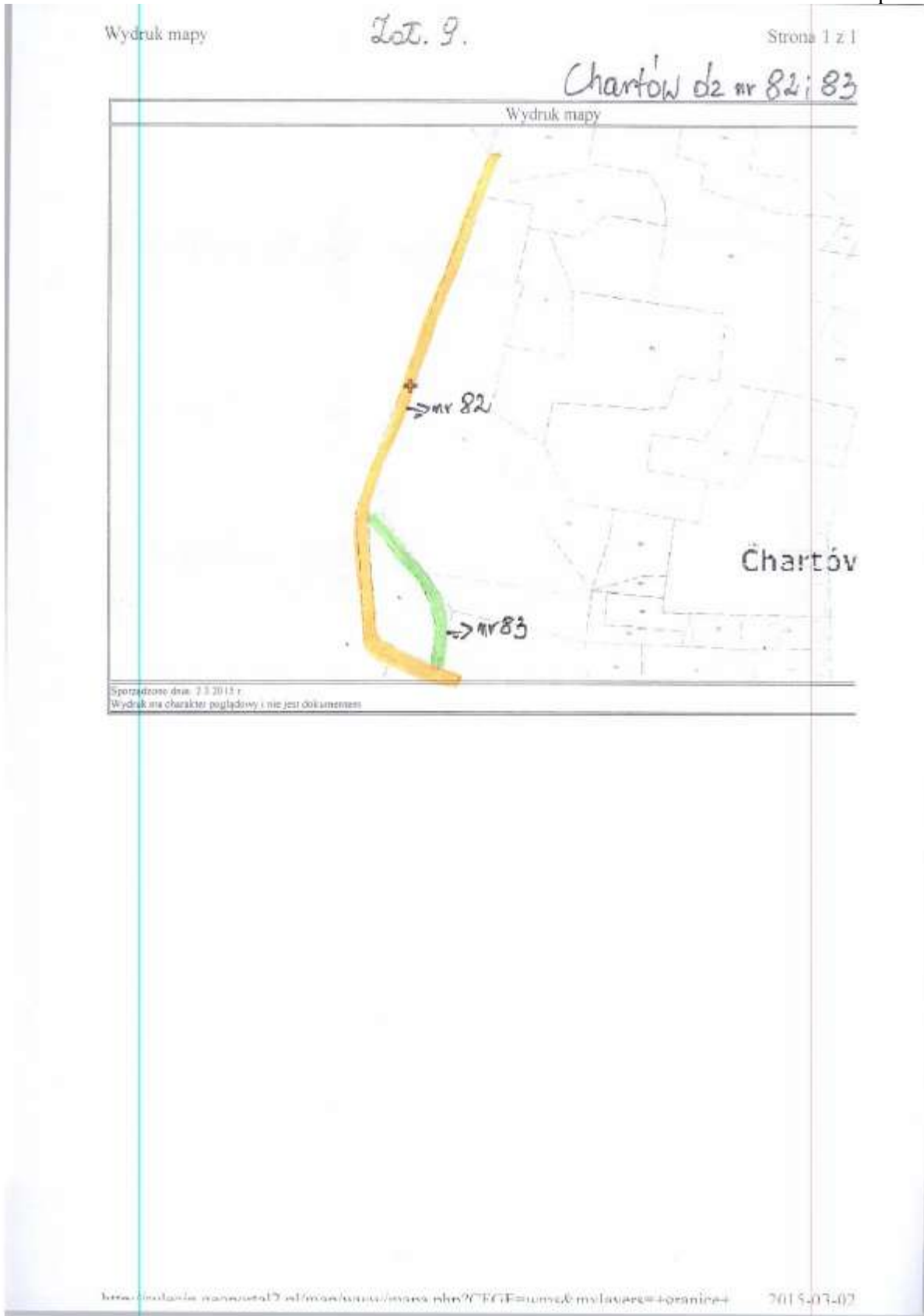
Strona 1 z 1

Chartów dz. nr 75






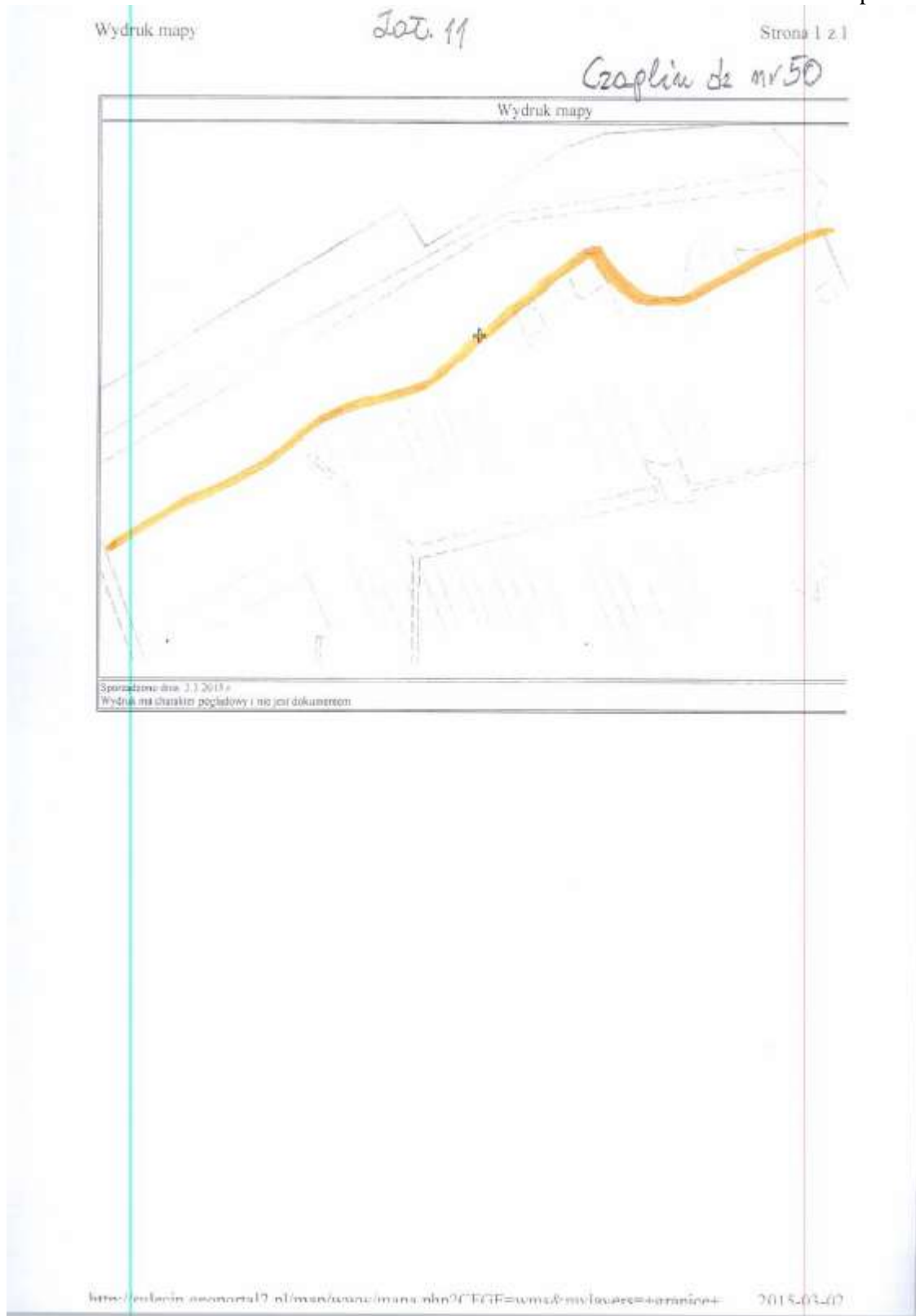
Załącznik Nr 9  
do Uchwały Nr VII/40/2015  
Rady Gminy Słońsk  
z dnia 10 lipca 2015 r.



Załącznik Nr 10  
do Uchwały Nr VII/40/2015  
Rady Gminy Słońsk  
z dnia 10 lipca 2015 r.



Załącznik Nr 11  
do Uchwały Nr VII/40/2015  
Rady Gminy Słońsk  
z dnia 10 lipca 2015 r.



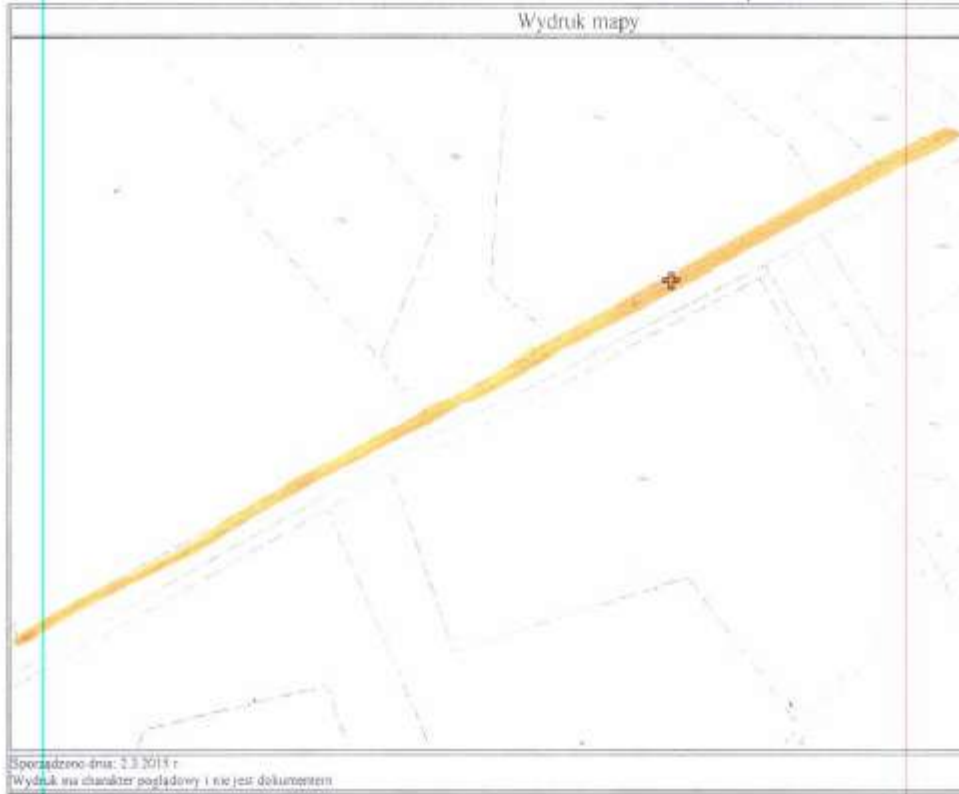
Załącznik Nr 12  
do Uchwały Nr VII/40/2015  
Rady Gminy Słońsk  
z dnia 10 lipca 2015 r.

Wydruk mapy


*Lot. 12*

Strona 1 z 1

*Czaplin dz nr 98*



Załącznik Nr 13  
do Uchwały Nr VII/40/2015  
Rady Gminy Słońsk  
z dnia 10 lipca 2015 r.



Załącznik Nr 14  
do Uchwały Nr VII/40/2015  
Rady Gminy Słońsk  
z dnia 10 lipca 2015 r.

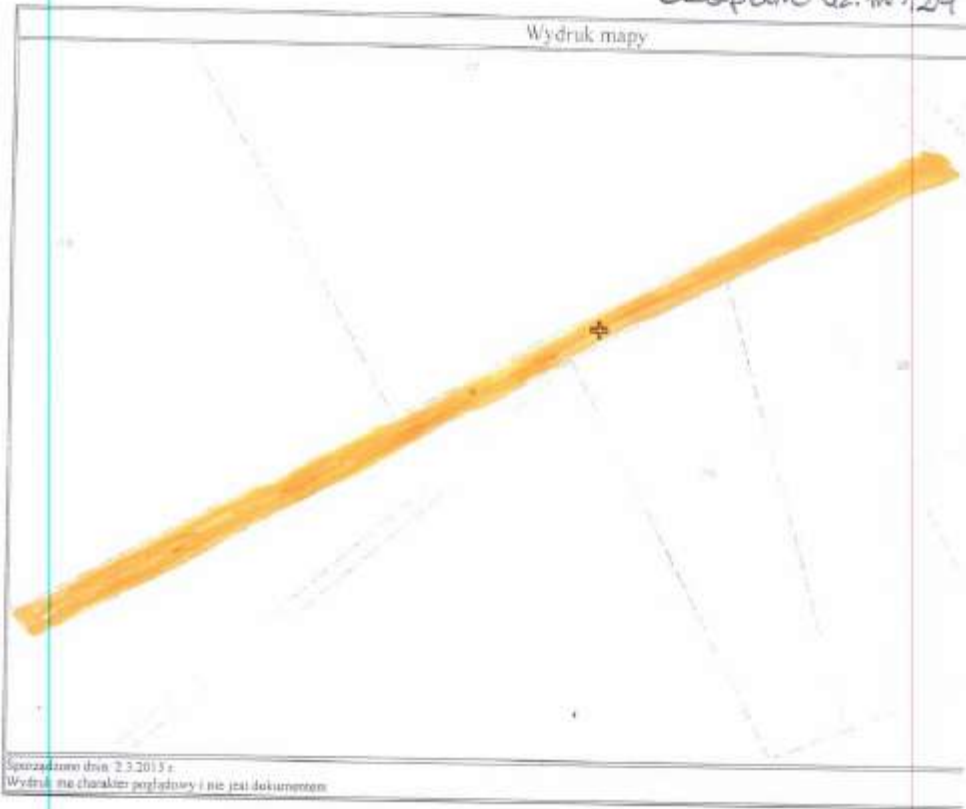
Wydruk mapy

Zat. 14

Strona 1 z 1

Czoplin dz. w 124

Wydruk mapy



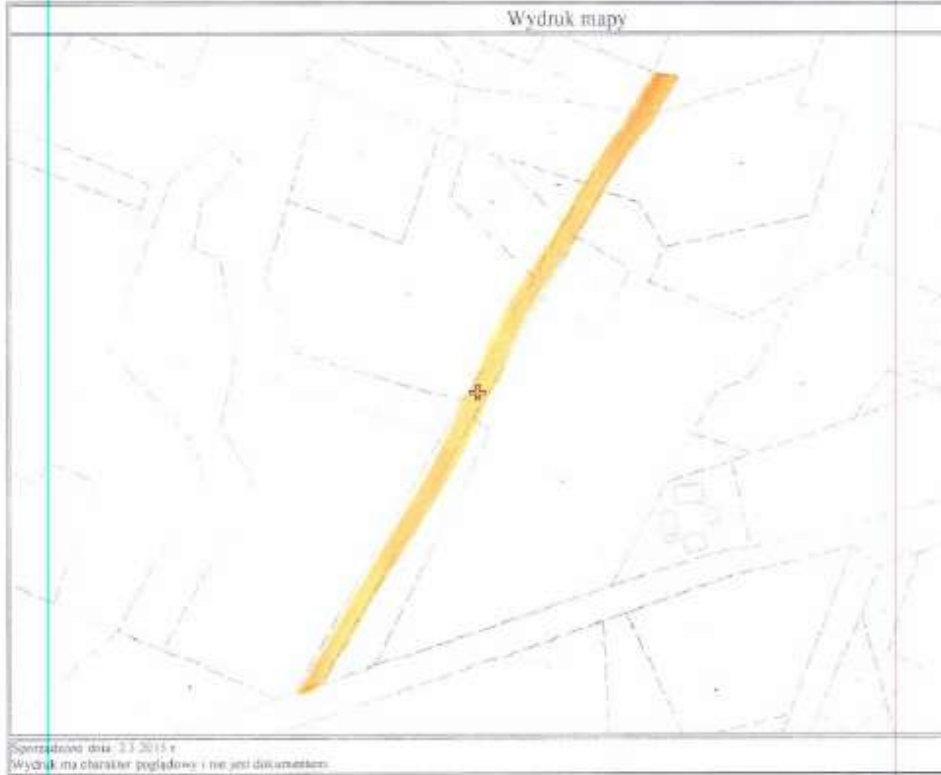
Załącznik Nr 15  
do Uchwały Nr VII/40/2015  
Rady Gminy Słońsk  
z dnia 10 lipca 2015 r.

Wydruk mapy

Lot 15

Strona 1 z 1

Gruchowo dz nr 213



Załącznik Nr 16  
do Uchwały Nr VII/40/2015  
Rady Gminy Słońsk  
z dnia 10 lipca 2015 r.

Wydruk mapy

Lot. 16

Strona 1 z 1

Głuchowo dz nr 219





Załącznik Nr 18  
do Uchwały Nr VII/40/2015  
Rady Gminy Słońsk  
z dnia 10 lipca 2015 r.

Wydruk mapy

*Lat. 18*

Strona 1 z 1

*Głuchowo dz. nr 230*

Wydruk mapy



Sporządzono dnia 2.9.2015 r.  
Wydruk ma charakter poglądowy i nie jest dołączona



Załącznik Nr 20  
do Uchwały Nr VII/40/2015  
Rady Gminy Słońsk  
z dnia 10 lipca 2015 r.

Wydruk mapy

Załącznik 20

Strona 1 z 1

Głuchowo dz nr 237

Wydruk mapy



Sporządzono dnia: 23.2015 r.  
Wydruk ma charakter poglądowy i nie jest dokumentem

Załącznik Nr 21  
do Uchwały Nr VII/40/2015  
Rady Gminy Słońsk  
z dnia 10 lipca 2015 r.

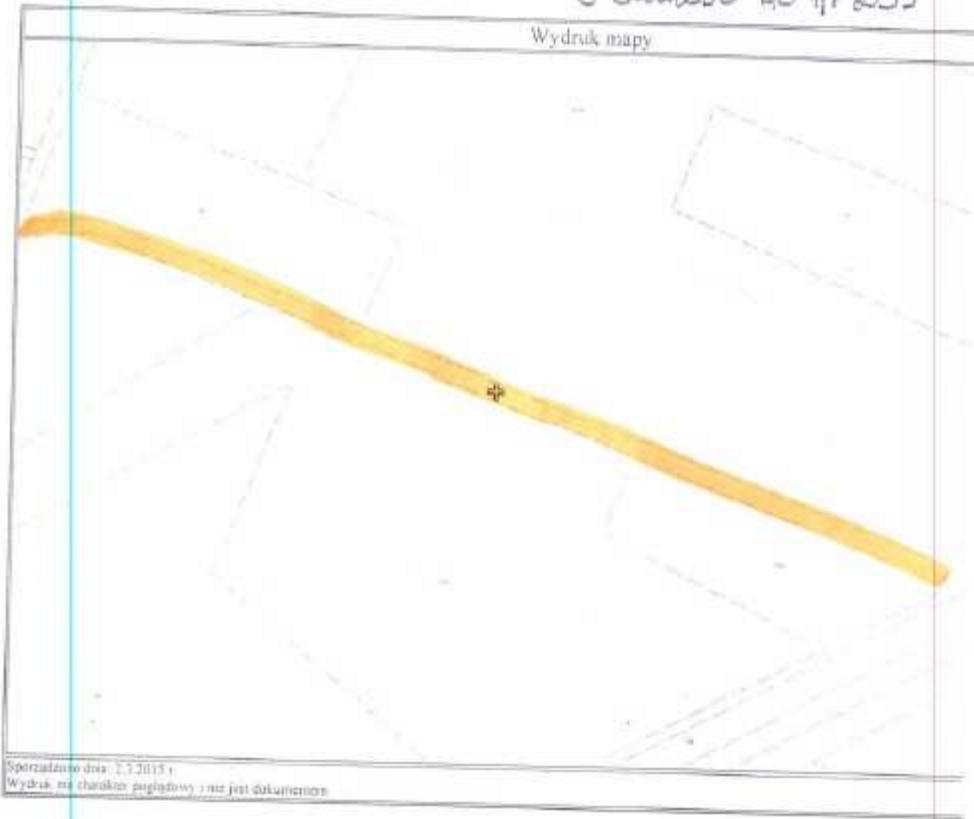
Wydruk mapy

Załącznik 21

Strona 1 z 1

Głuchowo dc nr 239

Wydruk mapy



Spezializacja dnia: 2.7.2015 r.  
Wydruk ma charakter poglądowy i nie jest dokumentem



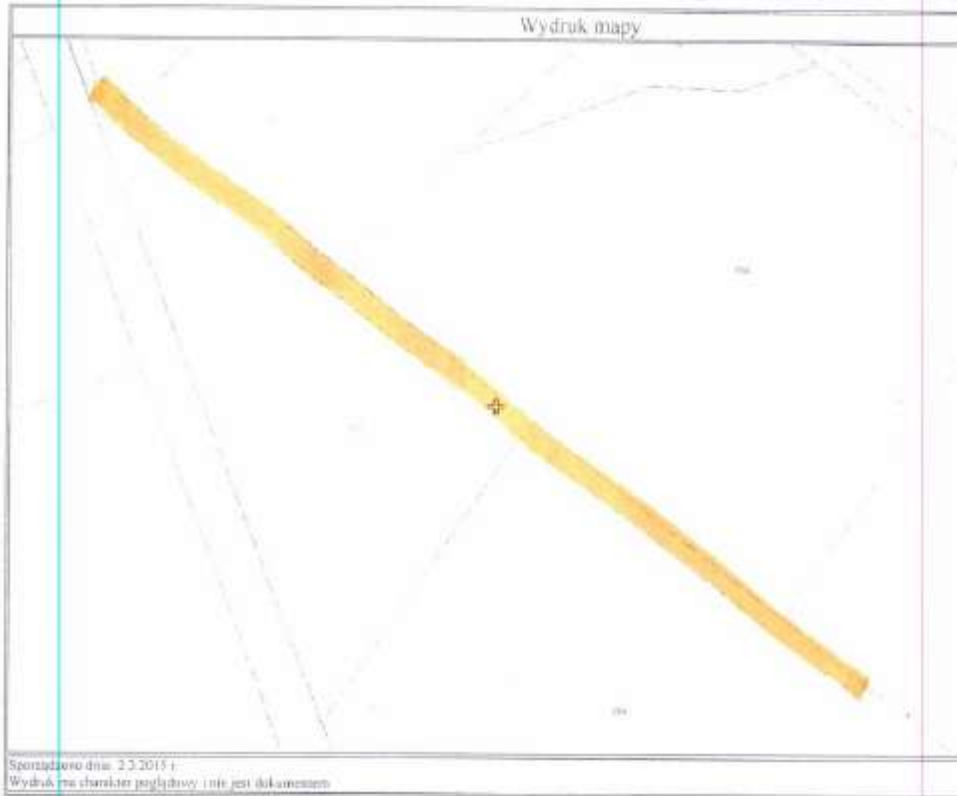
Załącznik Nr 23  
do Uchwały Nr VII/40/2015  
Rady Gminy Słońsk  
z dnia 10 lipca 2015 r.

Wydruk mapy

Załącznik 23

Strona 1 z 1

Grodzisk dz nr 88



Załącznik Nr 24  
do Uchwały Nr VII/40/2015  
Rady Gminy Słońsk  
z dnia 10 lipca 2015 r.

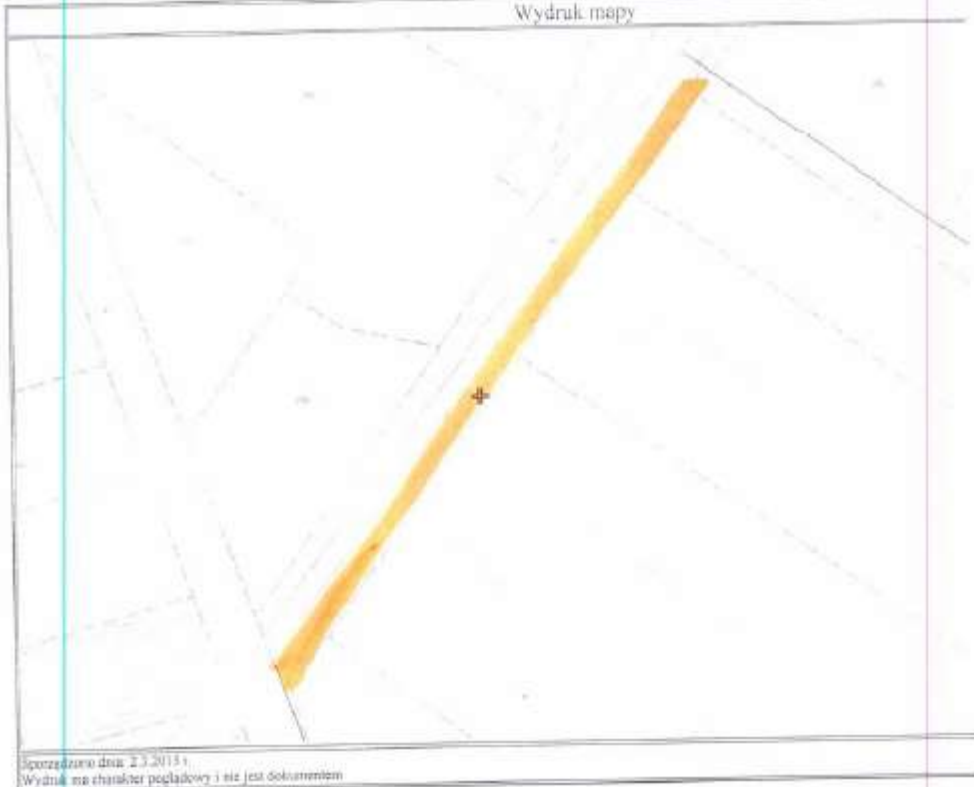
Wydruk mapy

ZaŁ. 24

Strona 1 z 1

Grodzisk dz nr 89

Wydruk mapy



Sporzadzono dnia 2.3.2015.  
Wydruk ma charakter poglądowy i nie jest dokumentem

Załącznik Nr 25  
do Uchwały Nr VII/40/2015  
Rady Gminy Słońsk  
z dnia 10 lipca 2015 r.

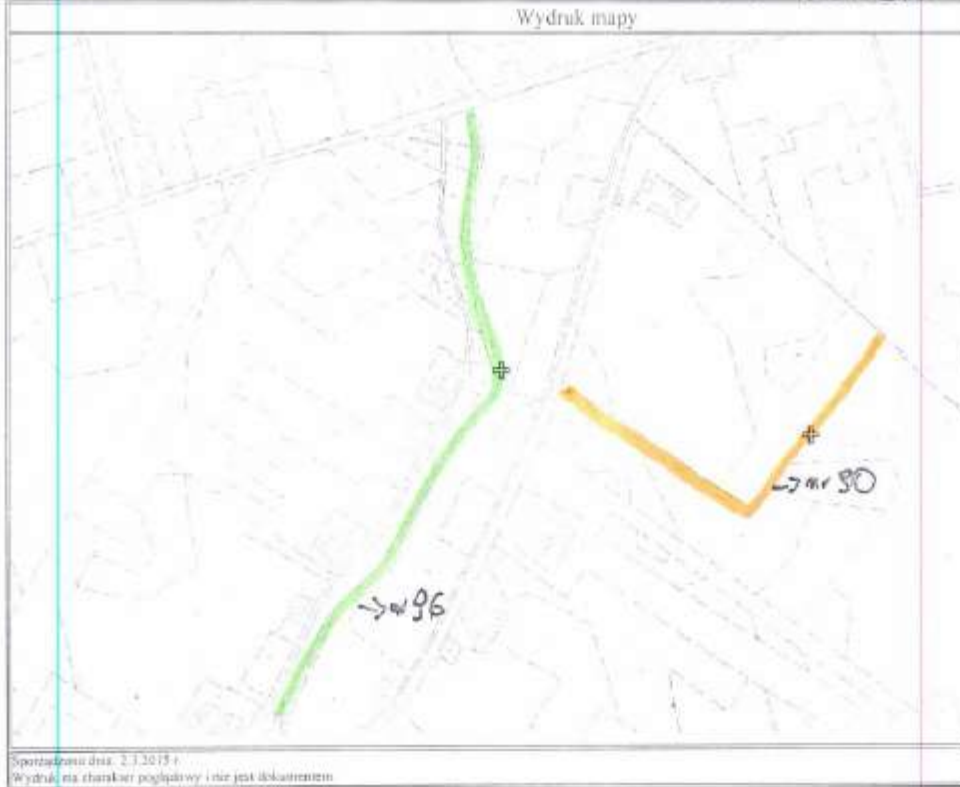
Wydruk mapy

Zot. 25


Strona 1 z 1

Grodzisk de. nr 90 i 96

Wydruk mapy



Załącznik Nr 26  
do Uchwały Nr VII/40/2015  
Rady Gminy Słońsk  
z dnia 10 lipca 2015 r.







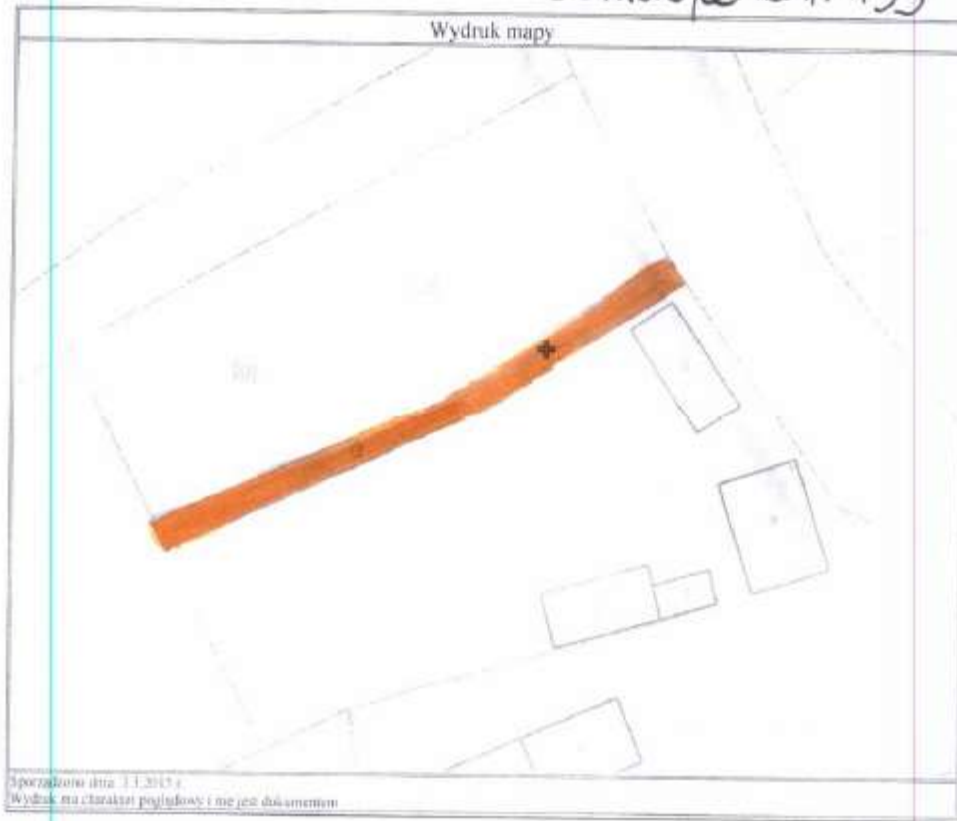
Załącznik Nr 29  
do Uchwały Nr VII/40/2015  
Rady Gminy Słońsk  
z dnia 10 lipca 2015 r.

Wydruk mapy

dot. 24

Strona 1 z 1

Lemierzyce dz nr 133



Załącznik Nr 30  
do Uchwały Nr VII/40/2015  
Rady Gminy Słońsk  
z dnia 10 lipca 2015 r.

Wydruk mapy

Zat. 30

Strona 1 z 1

Lemienyce dz. nr 2/19/5



Załącznik Nr 31  
do Uchwały Nr VII/40/2015  
Rady Gminy Słońsk  
z dnia 10 lipca 2015 r.



Załącznik Nr 32  
do Uchwały Nr VII/40/2015  
Rady Gminy Słońsk  
z dnia 10 lipca 2015 r.

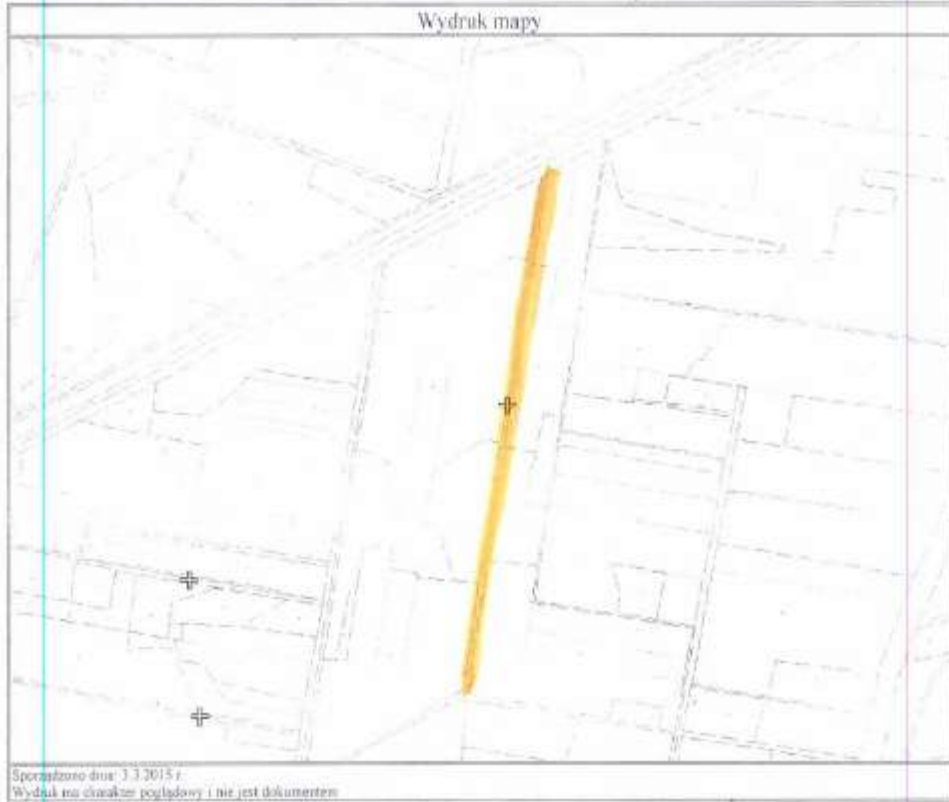
Wydruk mapy

Załącznik 32

Strona 1 z 1

Lemienzyce de. nr 130/3

Wydruk mapy



Sporządzono dnia: 3.3.2015 r.  
Wydruk na ekranie poglądowy i nie jest dokumentem

Załącznik Nr 33  
do Uchwały Nr VII/40/2015  
Rady Gminy Słońsk  
z dnia 10 lipca 2015 r.

Wydruk mapy

Załącznik 33


Strona 1 z 1

Lemienzyce dz nr 234, 236



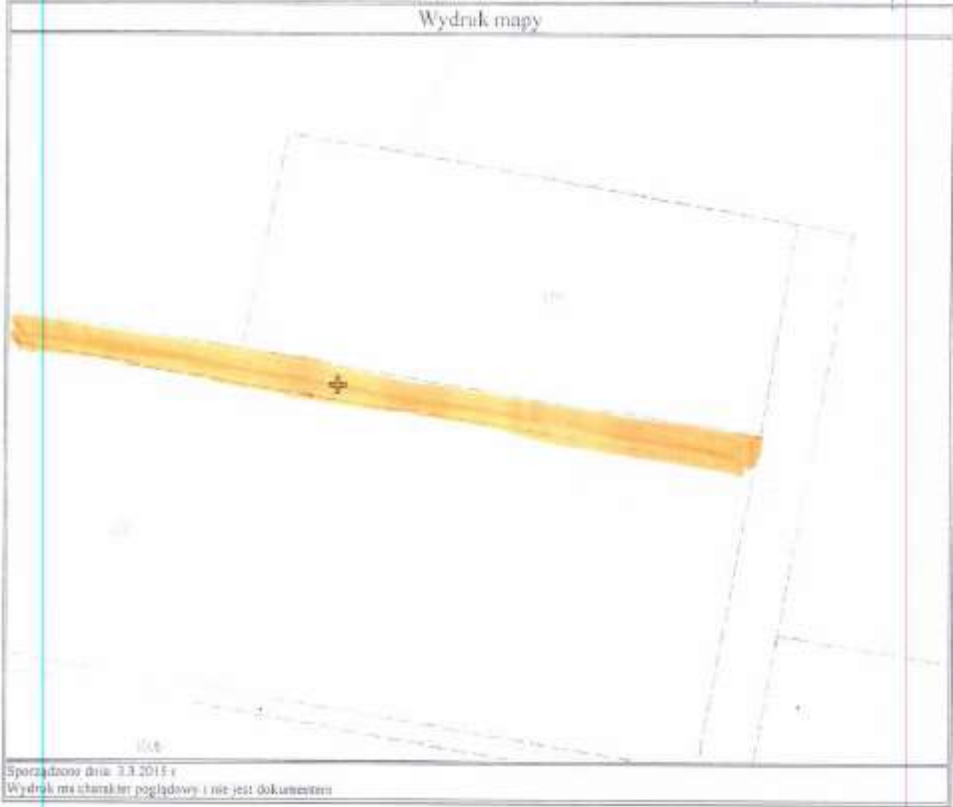


Załącznik Nr 35  
do Uchwały Nr VII/40/2015  
Rady Gminy Słońsk  
z dnia 10 lipca 2015 r.



Załącznik Nr 36  
do Uchwały Nr VII/40/2015  
Rady Gminy Słońsk  
z dnia 10 lipca 2015 r.

Wydruk mapy **20C.36** Strona 1 z 1  
*Lemierzycę 264/3*



Wydruk mapy

Sporządzony dnia 2.3.2015 r.  
Wydruk ma charakter poglądowy i nie jest dokumentem

<http://sulcin.geoportal2.pl/map/www/mapa.php?CFGF=wms&mylayers=-+granice+> 2015-07-07

Załącznik Nr 37  
do Uchwały Nr VII/40/2015  
Rady Gminy Słońsk  
z dnia 10 lipca 2015 r.

Wydruk mapy

Zet. 37

Strona 1 z 1

Lemienice dz nr 265



Załącznik Nr 38  
do Uchwały Nr VII/40/2015  
Rady Gminy Słońsk  
z dnia 10 lipca 2015 r.



Załącznik Nr 39  
do Uchwały Nr VII/40/2015  
Rady Gminy Słońsk  
z dnia 10 lipca 2015 r.

Wydruk mapy


Załącznik 39

Strona 1 z 1


Lemierzycę dz nr 301



Załącznik Nr 40  
do Uchwały Nr VII/40/2015  
Rady Gminy Słońsk  
z dnia 10 lipca 2015 r.



Załącznik Nr 41  
do Uchwały Nr VII/40/2015  
Rady Gminy Słońsk  
z dnia 10 lipca 2015 r.



Załącznik Nr 42  
do Uchwały Nr VII/40/2015  
Rady Gminy Słońsk  
z dnia 10 lipca 2015 r.

Wydruk mapy

Zaś. 42

Strona 1 z 1

Lemierzyce dz nr 333/4



Załącznik Nr 43  
do Uchwały Nr VII/40/2015  
Rady Gminy Słońsk  
z dnia 10 lipca 2015 r.

Wydruk mapy

Załącznik 43

Strona 1 z 1

Lemienzyce dz nr 357





Załącznik Nr 45  
do Uchwały Nr VII/40/2015  
Rady Gminy Słońsk  
z dnia 10 lipca 2015 r.



Załącznik Nr 46  
do Uchwały Nr VII/40/2015  
Rady Gminy Słońsk  
z dnia 10 lipca 2015 r.

Wydruk mapy *Załącznik 46*

Strona 1 z 1

*Lemienowice dz nr 382/3*



Załącznik Nr 47  
do Uchwały Nr VII/40/2015  
Rady Gminy Słońsk  
z dnia 10 lipca 2015 r.

Wydruk mapy *Załącznik 47*

Strona 1 z 1

*Lewiszewice dz nr 400*



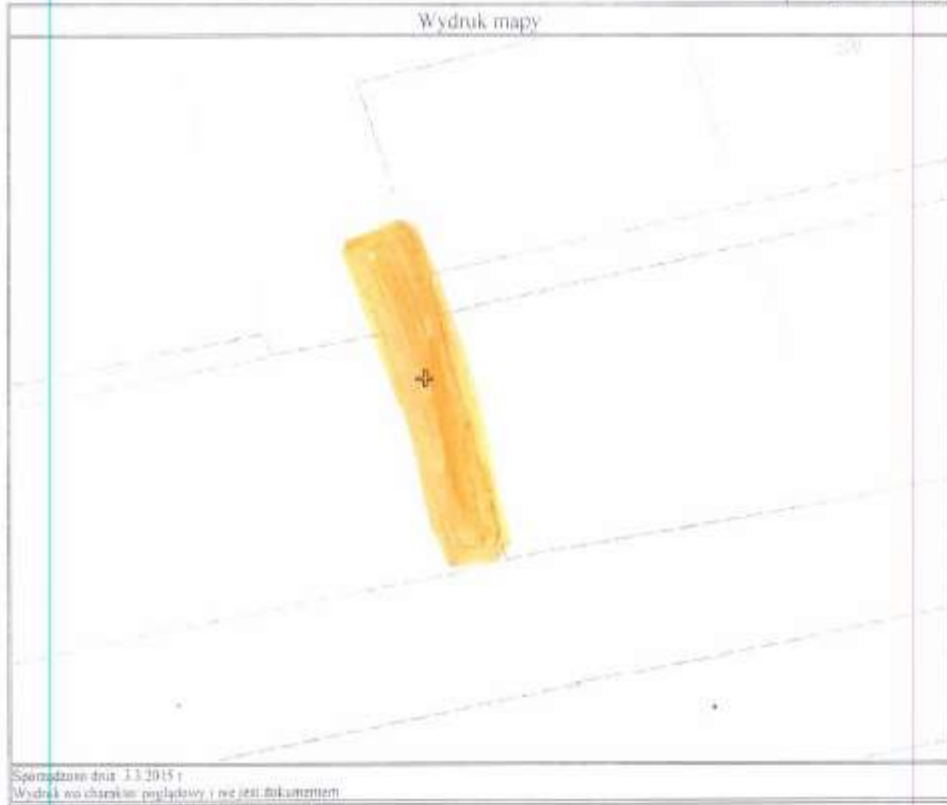


Załącznik Nr 49  
do Uchwały Nr VII/40/2015  
Rady Gminy Słońsk  
z dnia 10 lipca 2015 r.

Wydruk mapy 200.49

Strona 1 z 1

Lemienyce dz nr 466



Załącznik Nr 50  
do Uchwały Nr VII/40/2015  
Rady Gminy Słońsk  
z dnia 10 lipca 2015 r.


Wydruk mapy *ZaŁ. 50*

Strona 1 z 1

*Lemiszycę 82 nr 437*



Załącznik Nr 51  
do Uchwały Nr VII/40/2015  
Rady Gminy Słońsk  
z dnia 10 lipca 2015 r.

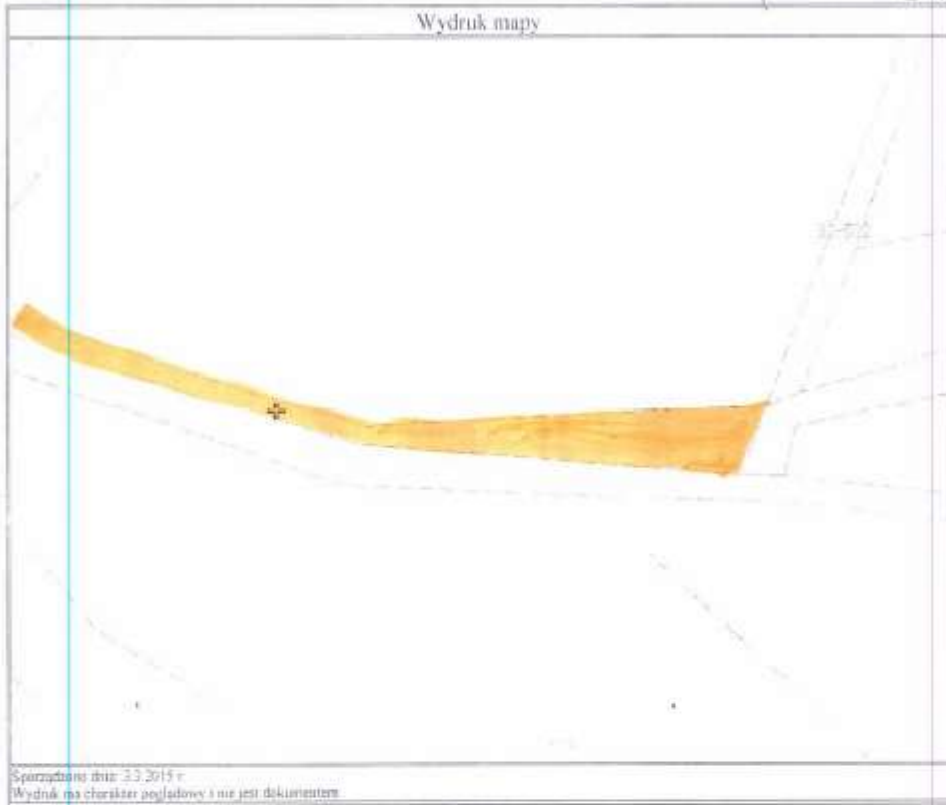


Załącznik Nr 52  
do Uchwały Nr VII/40/2015  
Rady Gminy Słońsk  
z dnia 10 lipca 2015 r.


Wydruk mapy *Zoś. 52*

Strona 1 z 1

*Lemierzycze dz nr 512*



Załącznik Nr 53  
do Uchwały Nr VII/40/2015  
Rady Gminy Słońsk  
z dnia 10 lipca 2015 r.

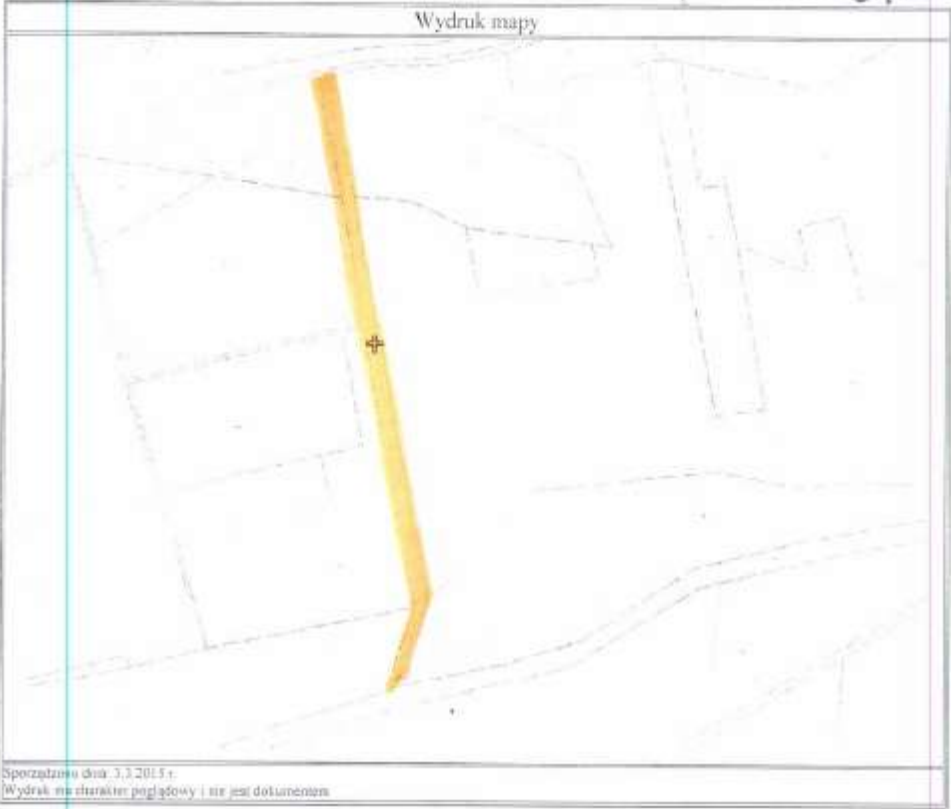


Załącznik Nr 54  
do Uchwały Nr VII/40/2015  
Rady Gminy Słońsk  
z dnia 10 lipca 2015 r.

Wydruk mapy *Załącznik 54* Strona 1 z 1

*demierzyca dz nr 618*

Wydruk mapy



Sporządzono dnia 3.3.2015 r.  
Wydruk ma charakter poglądowy i nie jest dokumentem

<http://sul.ecin.geoportals.pl/map/www/mapa.php?CFGF=wrns&mylayers=+granice+...> 2015-03-03

Załącznik Nr 55  
do Uchwały Nr VII/40/2015  
Rady Gminy Słońsk  
z dnia 10 lipca 2015 r.

Wydruk mapy *ZaŁ. 55*

Strona 1 z 1

*Lemierzyce de nr 647*



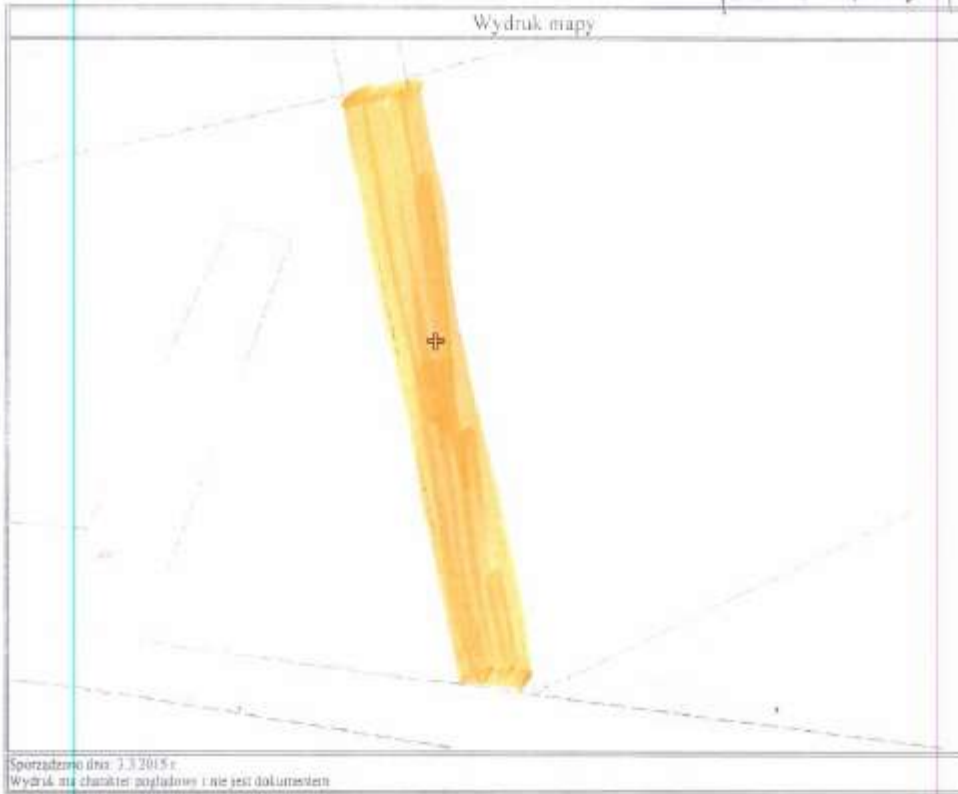
Załącznik Nr 56  
do Uchwały Nr VII/40/2015  
Rady Gminy Słońsk  
z dnia 10 lipca 2015 r.

Wydruk mapy *Zst 56*

Strona 1 z 1

*Lemierzyce dz nr 657/3*

Wydruk mapy



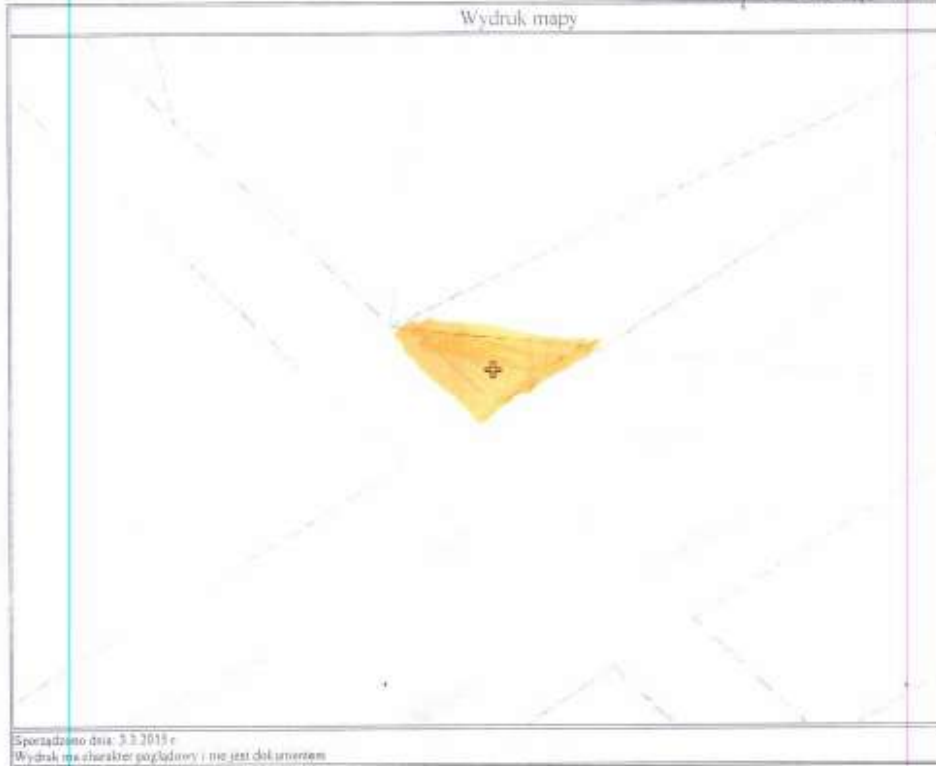
Sporządzono dnia: 2.3.2015 r.  
Wydruk ma charakter poglądowy i nie jest dokumentem

Załącznik Nr 57  
do Uchwały Nr VII/40/2015  
Rady Gminy Słońsk  
z dnia 10 lipca 2015 r.

Wydruk mapy *Załącznik 57*

Strona 1 z 1

*Lemienzyce dz nr 628/1*



Załącznik Nr 58  
do Uchwały Nr VII/40/2015  
Rady Gminy Słońsk  
z dnia 10 lipca 2015 r.

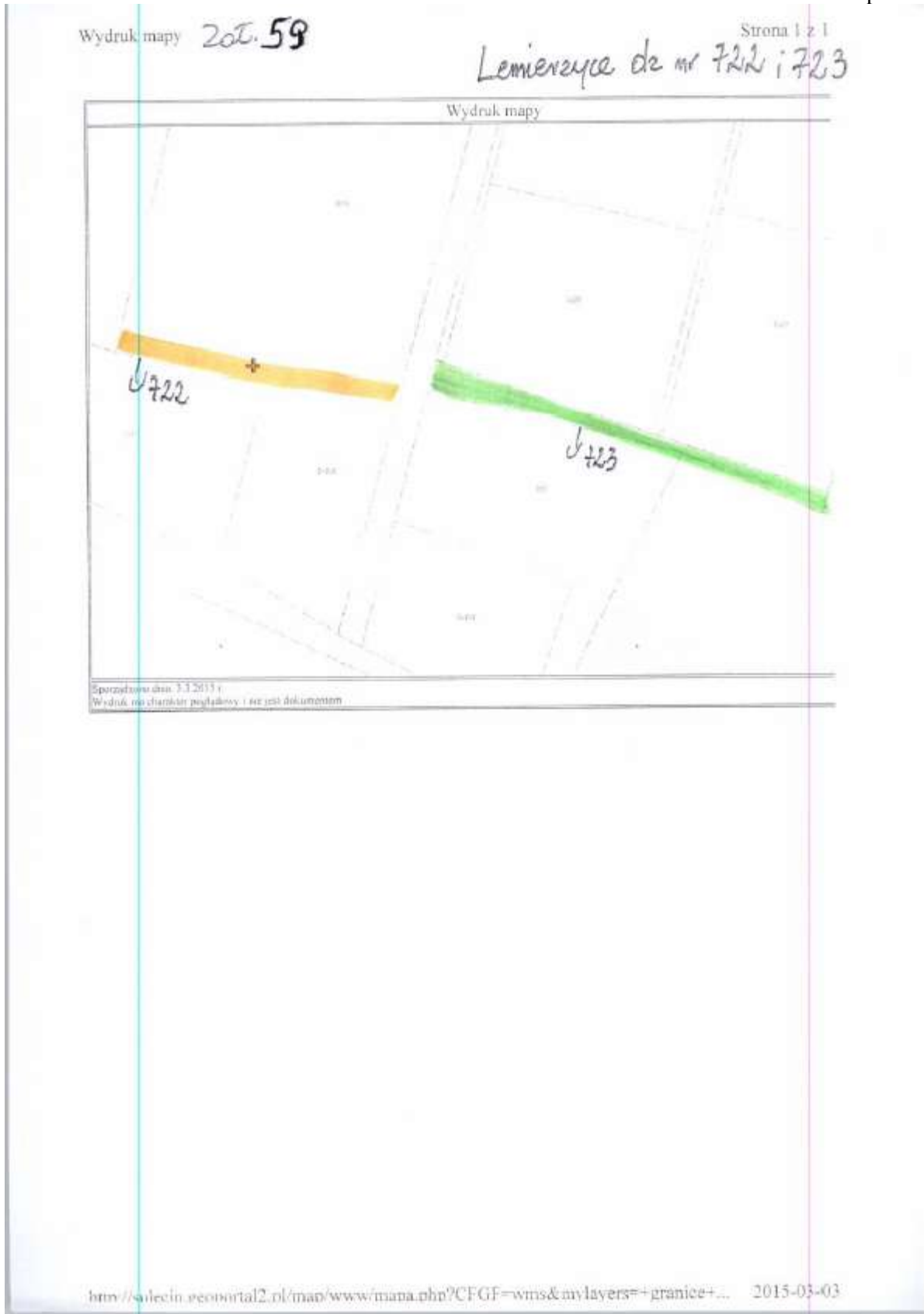
Wydruk mapy *Zal. 58*

Strona 1 z 1

*Lemierzycze de nr 717*



Załącznik Nr 59  
do Uchwały Nr VII/40/2015  
Rady Gminy Słońsk  
z dnia 10 lipca 2015 r.

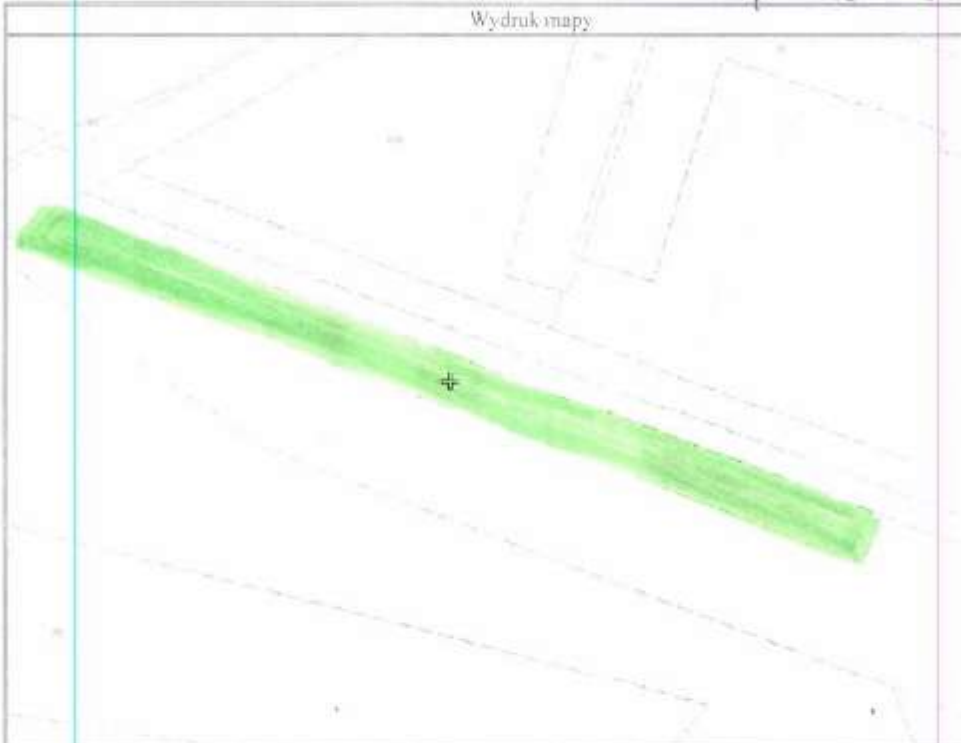


Załącznik Nr 60  
do Uchwały Nr VII/40/2015  
Rady Gminy Słońsk  
z dnia 10 lipca 2015 r.

Wydruk mapy *ZaŁ. 60* Strona 1 z 1

*Lemiarzycę dz nr 729*

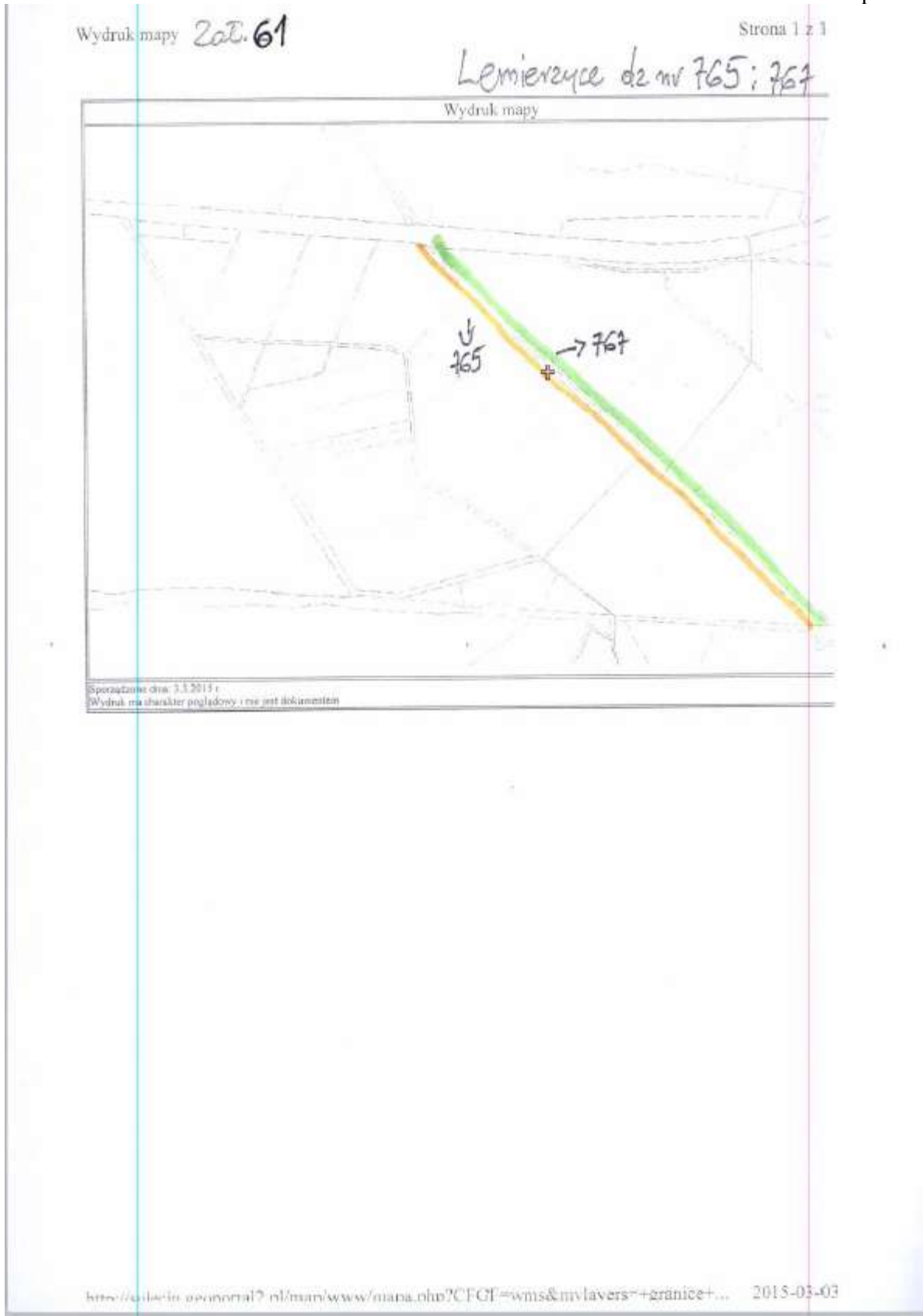
Wydruk mapy



Sporządzone dnia 3.3.2013 r.  
Wydruk ma charakter poglądowy i nie jest dokumentem

<http://solocin.geoportal2.pl/map/www/mapa.php?CFGF=wms&mylayers=+granice+...> 2015-03-03

Załącznik Nr 61  
do Uchwały Nr VII/40/2015  
Rady Gminy Słońsk  
z dnia 10 lipca 2015 r.

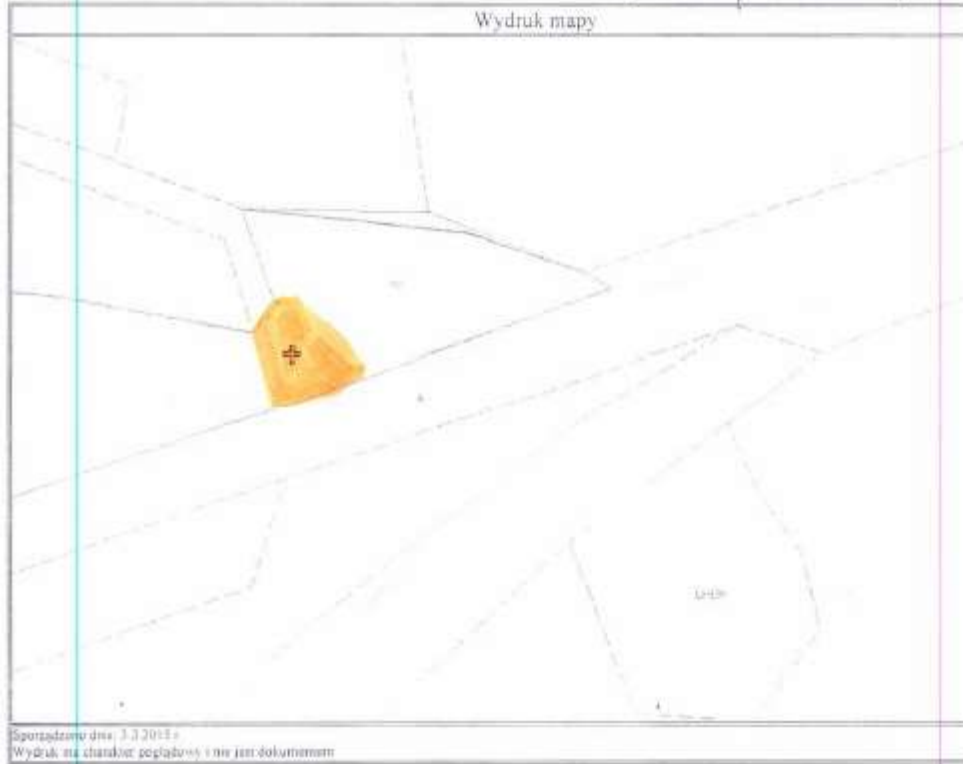


Załącznik Nr 62  
do Uchwały Nr VII/40/2015  
Rady Gminy Słońsk  
z dnia 10 lipca 2015 r.

Wydruk mapy *ZaŁ. 62*

Strona 1 z 1

*Lemierzyce dz nr 785*

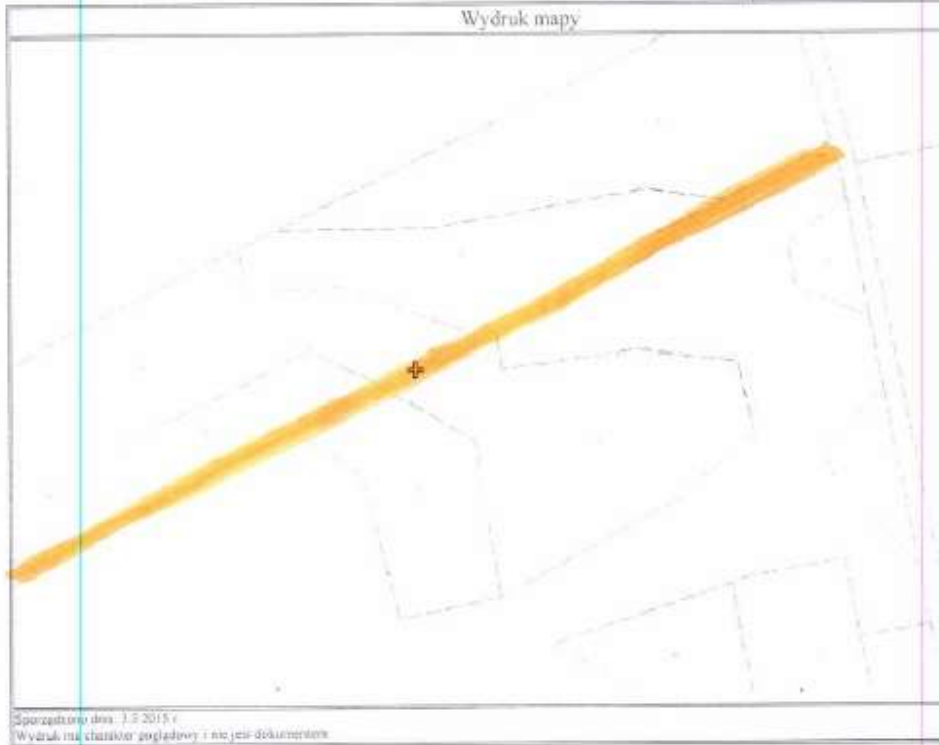


Załącznik Nr 63  
do Uchwały Nr VII/40/2015  
Rady Gminy Słońsk  
z dnia 10 lipca 2015 r.


Wydruk mapy *Zot. 63*

Strona 1 z 1

*Lemienyca dz nr 787*



Załącznik Nr 64  
do Uchwały Nr VII/40/2015  
Rady Gminy Słońsk  
z dnia 10 lipca 2015 r.

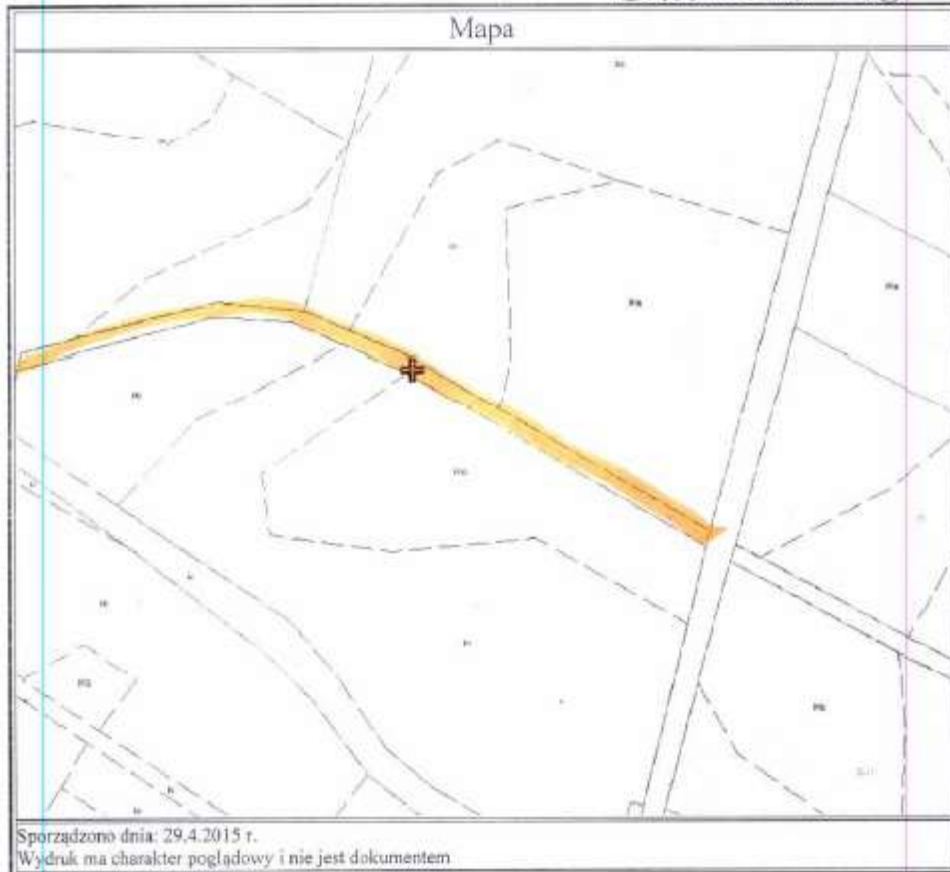


Załącznik Nr 65  
do Uchwały Nr VII/40/2015  
Rady Gminy Słońsk  
z dnia 10 lipca 2015 r.

Wydruk mapy *ZoT. 65*

Strona 1 z 1

*Olszycie dz. nr 2*

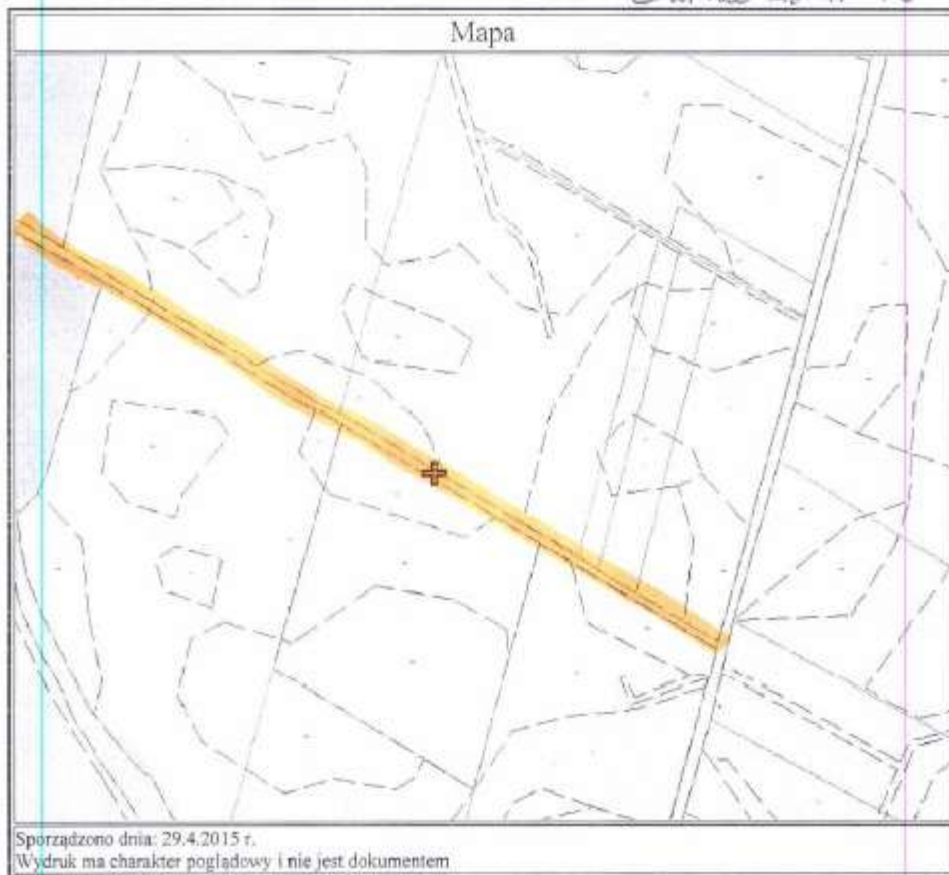


Załącznik Nr 66  
do Uchwały Nr VII/40/2015  
Rady Gminy Słońsk  
z dnia 10 lipca 2015 r.

Wydruk mapy *Załącznik 66*

Strona 1 z 1

*Owmińce dz. nr 10*

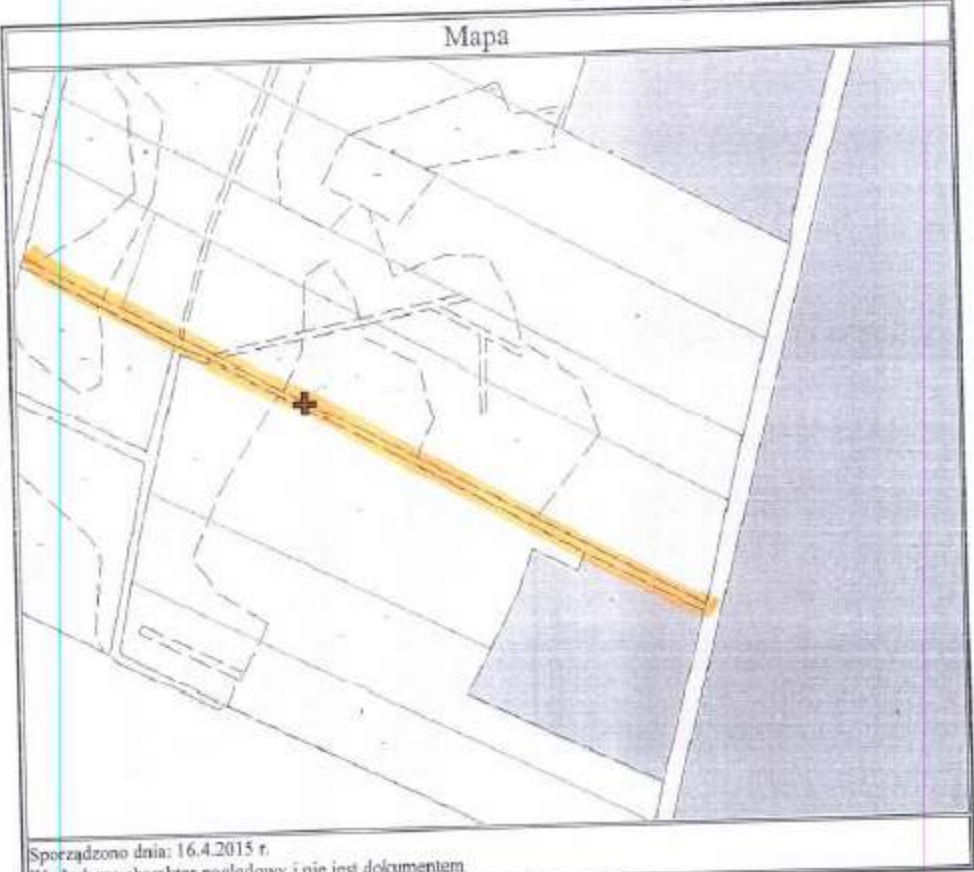


Załącznik Nr 67  
do Uchwały Nr VII/40/2015  
Rady Gminy Słońsk  
z dnia 10 lipca 2015 r.

Wydruk mapy *ZoT.67* Strona 1 z 1

*Ownice dz nr 33*

Mapa



Sporządzono dnia: 16.4.2015 r.  
Wydruk ma charakter poglądowy i nie jest dokumentem

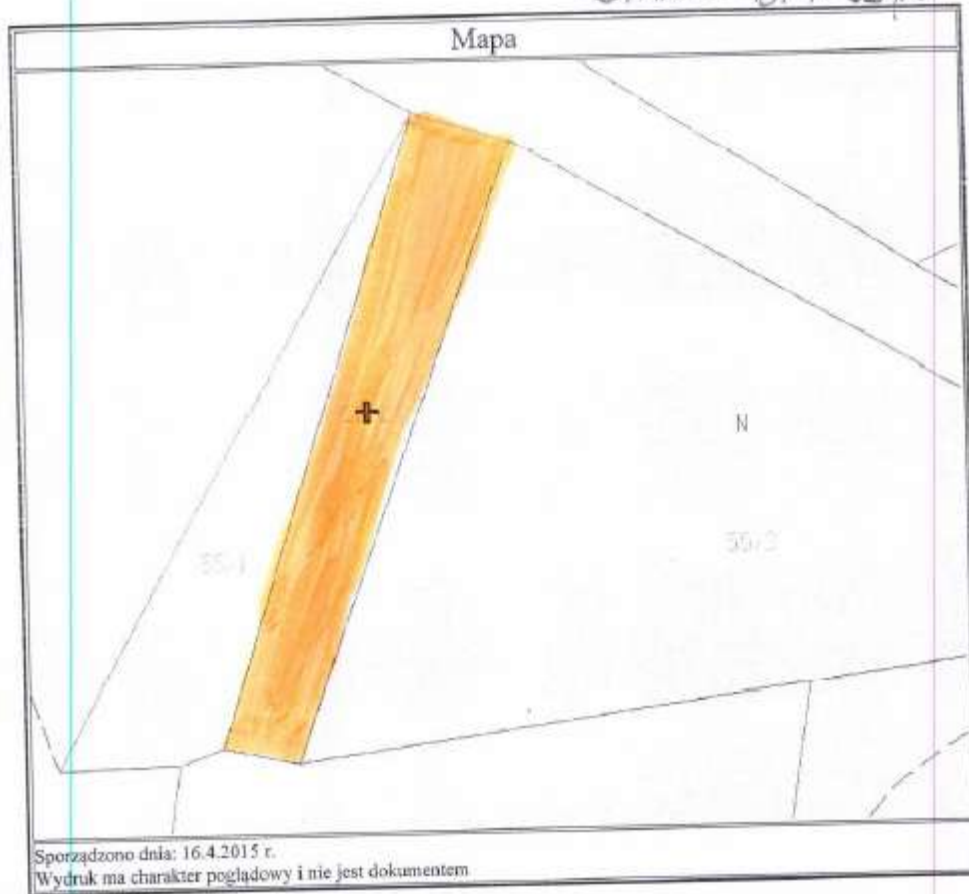
[...](#) 2015-04-16

Załącznik Nr 68  
do Uchwały Nr VII/40/2015  
Rady Gminy Słońsk  
z dnia 10 lipca 2015 r.

Wydruk mapy *Zsł. 68*

Strona 1 z 1

*Ownice dz. nr 55/2*



Załącznik Nr 69  
do Uchwały Nr VII/40/2015  
Rady Gminy Słońsk  
z dnia 10 lipca 2015 r.

Wydruk mapy *Załącznik 69*

Strona 1 z 1

*Ornice dz nr 63/3*



Załącznik Nr 70  
do Uchwały Nr VII/40/2015  
Rady Gminy Słońsk  
z dnia 10 lipca 2015 r.

Wydruk mapy *Załącznik 70*

Strona 1 z 1

*Granice dz. nr 77*

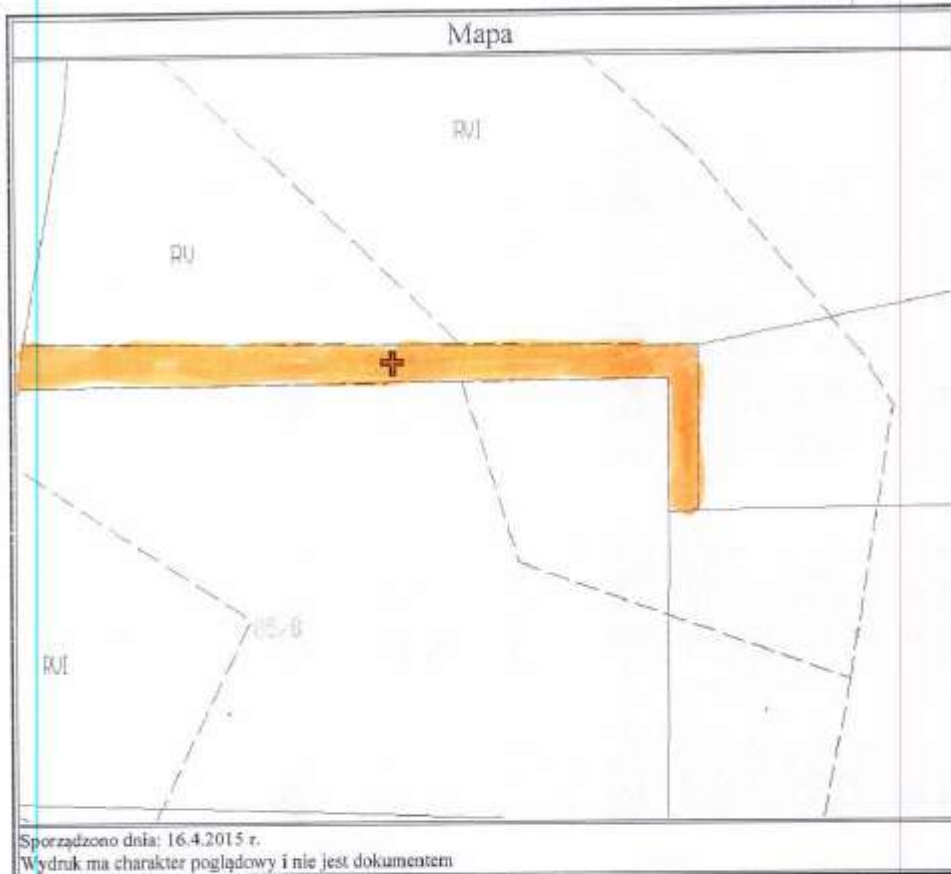


Załącznik Nr 71  
do Uchwały Nr VII/40/2015  
Rady Gminy Słońsk  
z dnia 10 lipca 2015 r.

Wydruk mapy *Załącznik 71*

Strona 1 z 1

*Ownice dz nr 85/4*

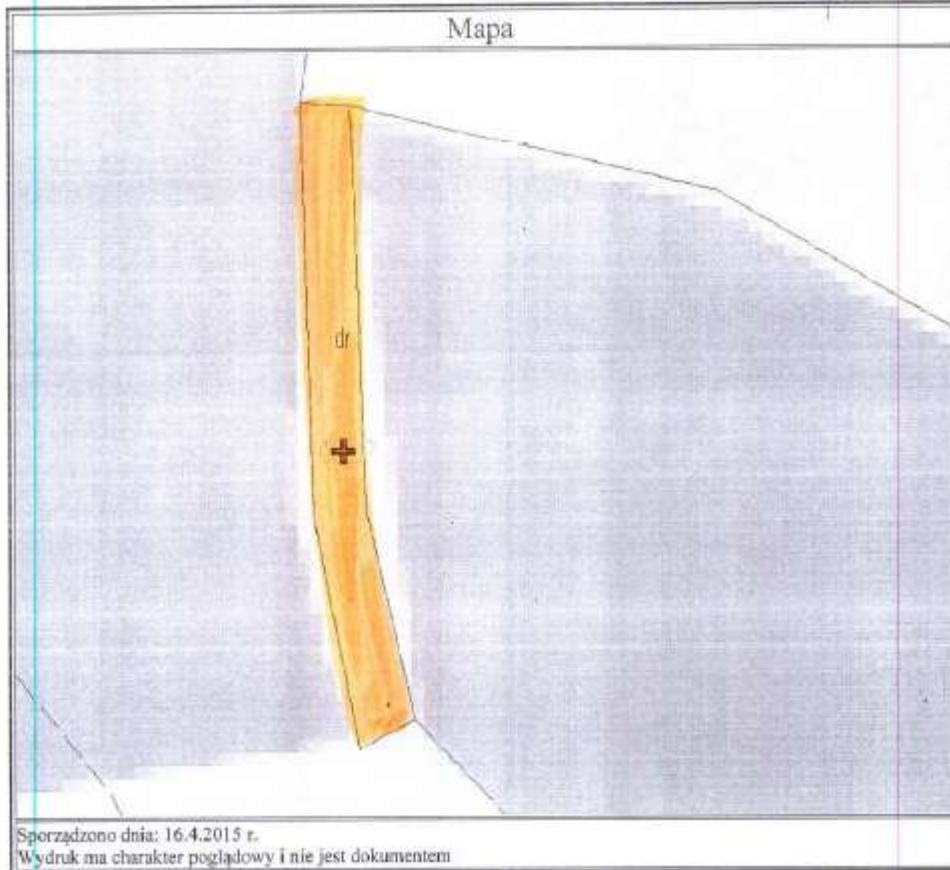


Załącznik Nr 72  
do Uchwały Nr VII/40/2015  
Rady Gminy Słońsk  
z dnia 10 lipca 2015 r.

Wydruk mapy *Załącznik 72*

Strona 1 z 1

*Ogrnice dz nr 100/17*



Załącznik Nr 73  
do Uchwały Nr VII/40/2015  
Rady Gminy Słońsk  
z dnia 10 lipca 2015 r.

Wydruk mapy **Zał. 73**

Strona 1 z 1

*Omnice dz nr 100/18 i dz. nr 109*

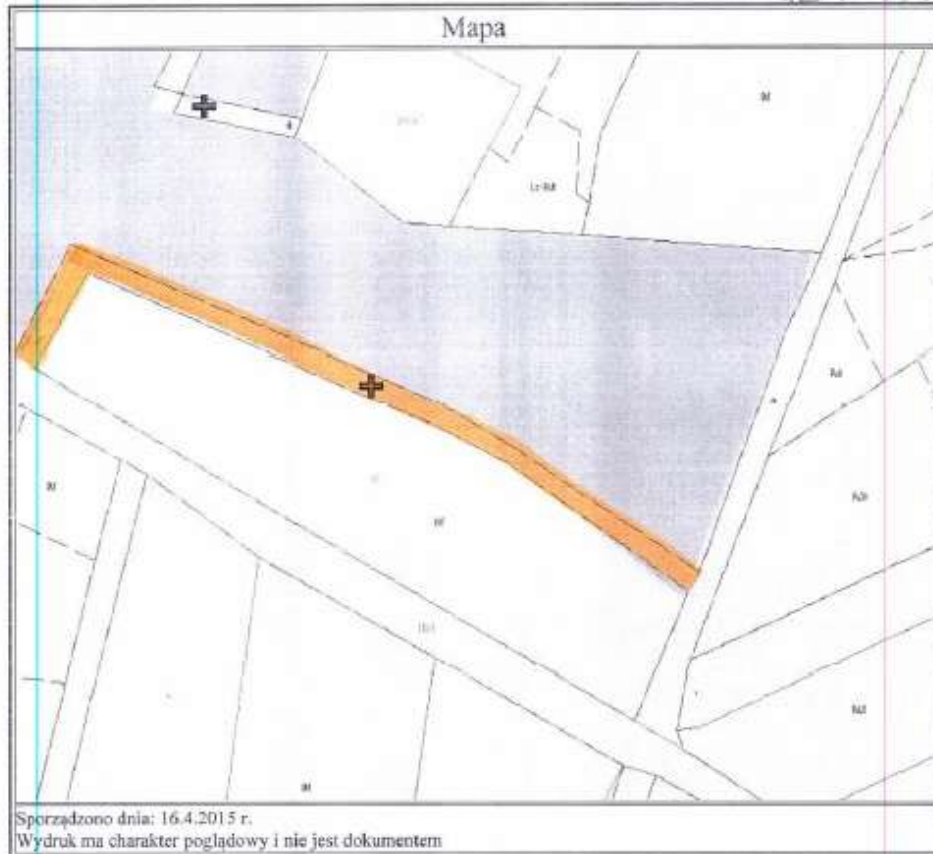


Załącznik Nr 74  
do Uchwały Nr VII/40/2015  
Rady Gminy Słońsk  
z dnia 10 lipca 2015 r.

Wydruk mapy *Lot. 74*

Strona 1 z 1

*Oumice dz. nr 111*



Załącznik Nr 75  
do Uchwały Nr VII/40/2015  
Rady Gminy Słońsk  
z dnia 10 lipca 2015 r.

Wydruk mapy *Lot. 75*

Strona 1 z 1

*Odmice dz. nr 148*

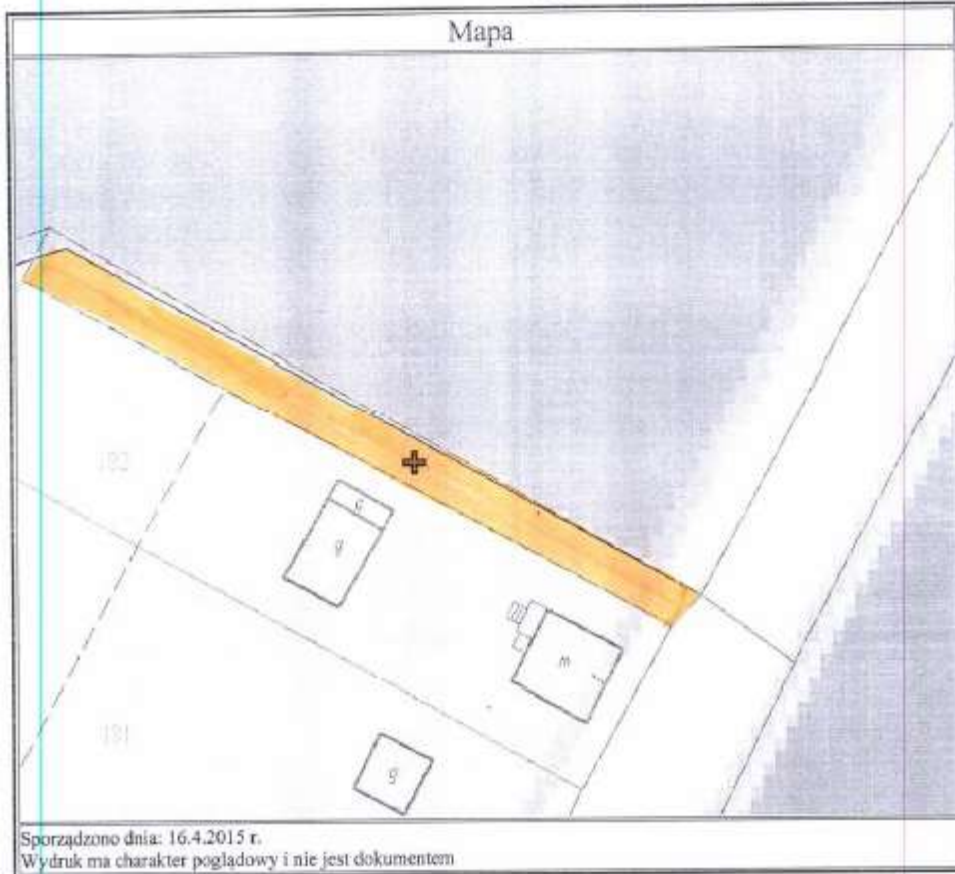


Załącznik Nr 76  
do Uchwały Nr VII/40/2015  
Rady Gminy Słońsk  
z dnia 10 lipca 2015 r.

Wydruk mapy *Załącznik 76*

Strona 1 z 1

*Ośmice dz nr 183*

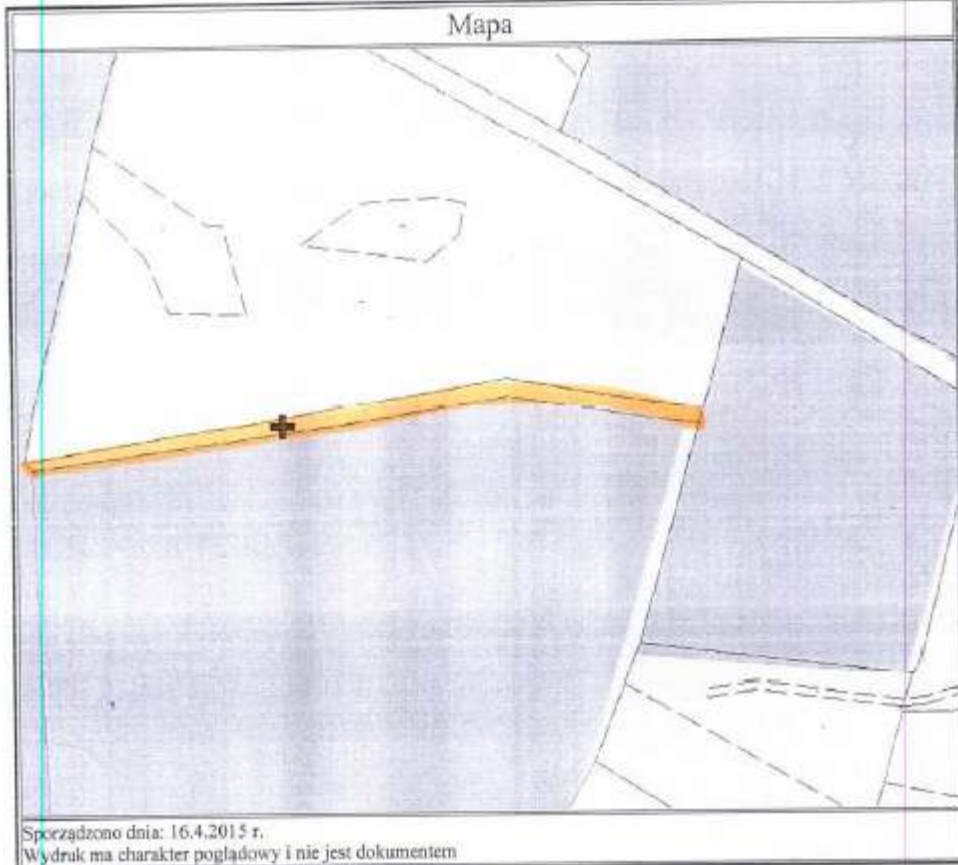


Załącznik Nr 77  
do Uchwały Nr VII/40/2015  
Rady Gminy Słońsk  
z dnia 10 lipca 2015 r.

Wydruk mapy *Zat. 77*

Strona 1 z 1

*Olwice dz nr 184*



Załącznik Nr 78  
do Uchwały Nr VII/40/2015  
Rady Gminy Słońsk  
z dnia 10 lipca 2015 r.

Wydruk mapy *Lot. 78*

Strona 1 z 1

*Omnice dz nr 282*



Załącznik Nr 79  
do Uchwały Nr VII/40/2015  
Rady Gminy Słońsk  
z dnia 10 lipca 2015 r.

Lat. 79

Strona 1 z 1

Owice dz nr 293



Załącznik Nr 80  
do Uchwały Nr VII/40/2015  
Rady Gminy Słońsk  
z dnia 10 lipca 2015 r.

Wydruk mapy *Zaś. 80*

Strona 1 z 1

*Oznice dz nr 295*

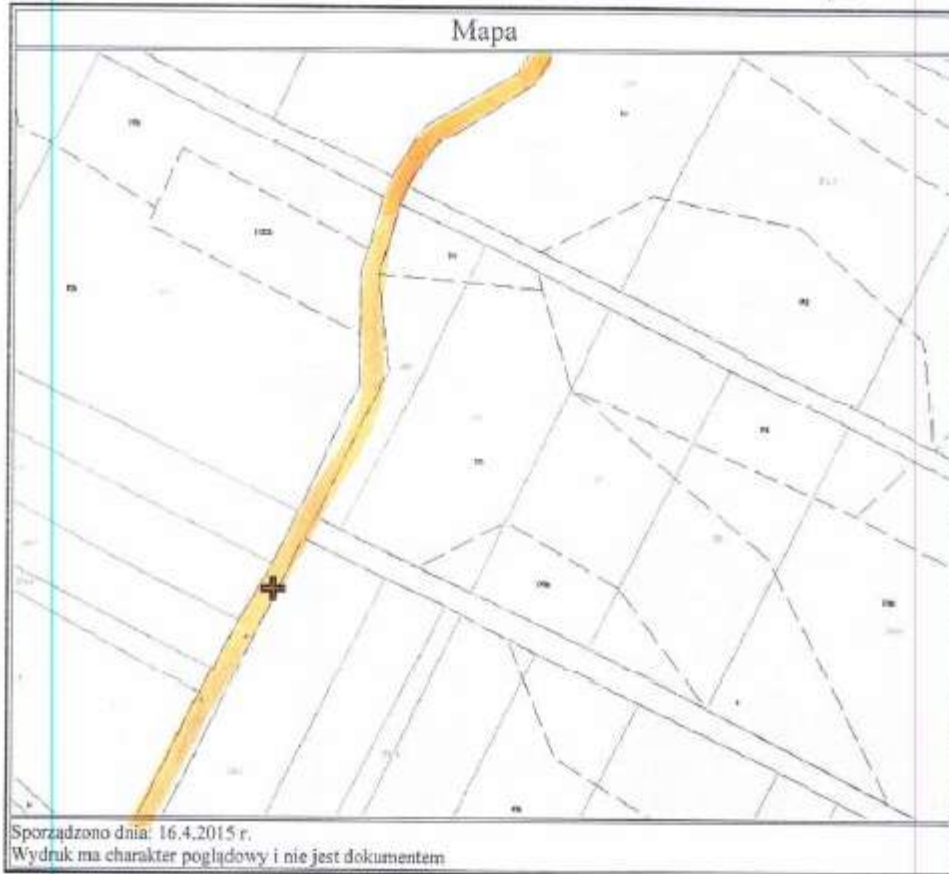


Załącznik Nr 81  
do Uchwały Nr VII/40/2015  
Rady Gminy Słońsk  
z dnia 10 lipca 2015 r.

Wydruk mapy *Zał. 81*

Strona 1 z 1

*Ownice dz. nr 310*



Załącznik Nr 82  
do Uchwały Nr VII/40/2015  
Rady Gminy Słońsk  
z dnia 10 lipca 2015 r.

Wydruk mapy *Lot. 82*

Strona 1 z 1

*Dzielnice dz. nr 319*



Załącznik Nr 83  
do Uchwały Nr VII/40/2015  
Rady Gminy Słońsk  
z dnia 10 lipca 2015 r.

Wydruk mapy *Zoś. 83*

Strona 1 z 1

*Ownice dz nr 321*

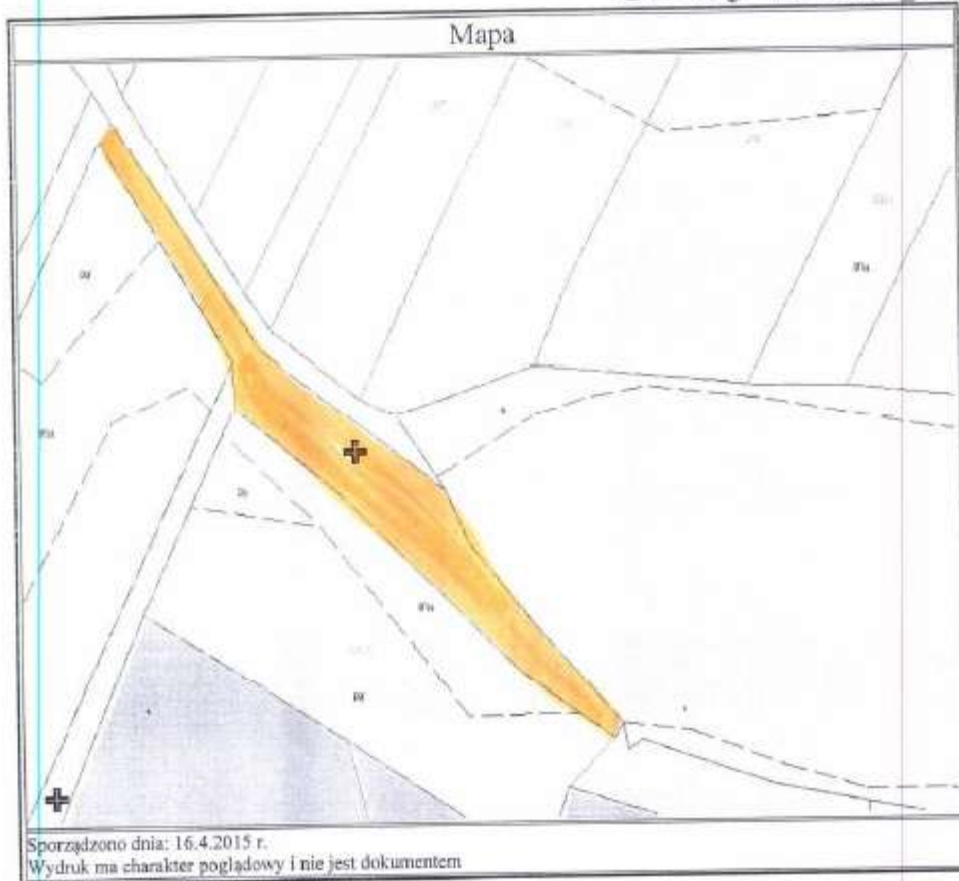


Załącznik Nr 84  
do Uchwały Nr VII/40/2015  
Rady Gminy Słońsk  
z dnia 10 lipca 2015 r.

Wydruk mapy *ZoW. 84*

Strona 1 z 1

*Olmice dz nr 323*

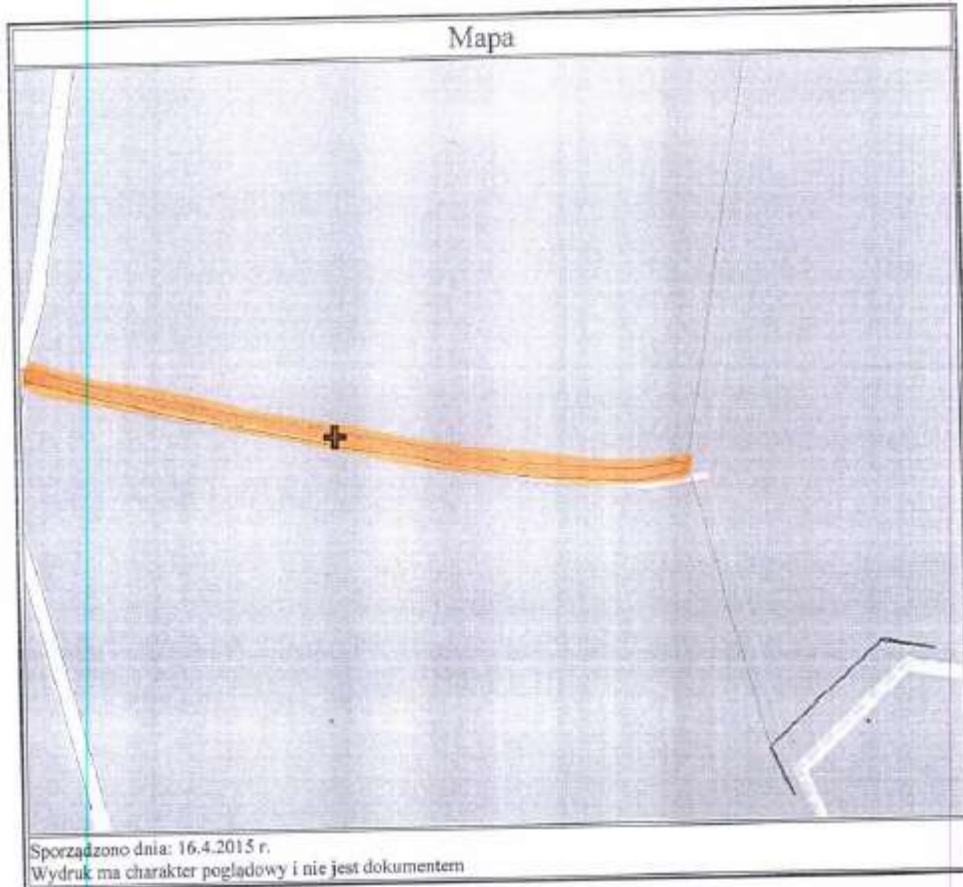


Załącznik Nr 85  
do Uchwały Nr VII/40/2015  
Rady Gminy Słońsk  
z dnia 10 lipca 2015 r.

Wydruk mapy *Za. 85*

Strona 1 z 1

*Olwice dz nr 329*

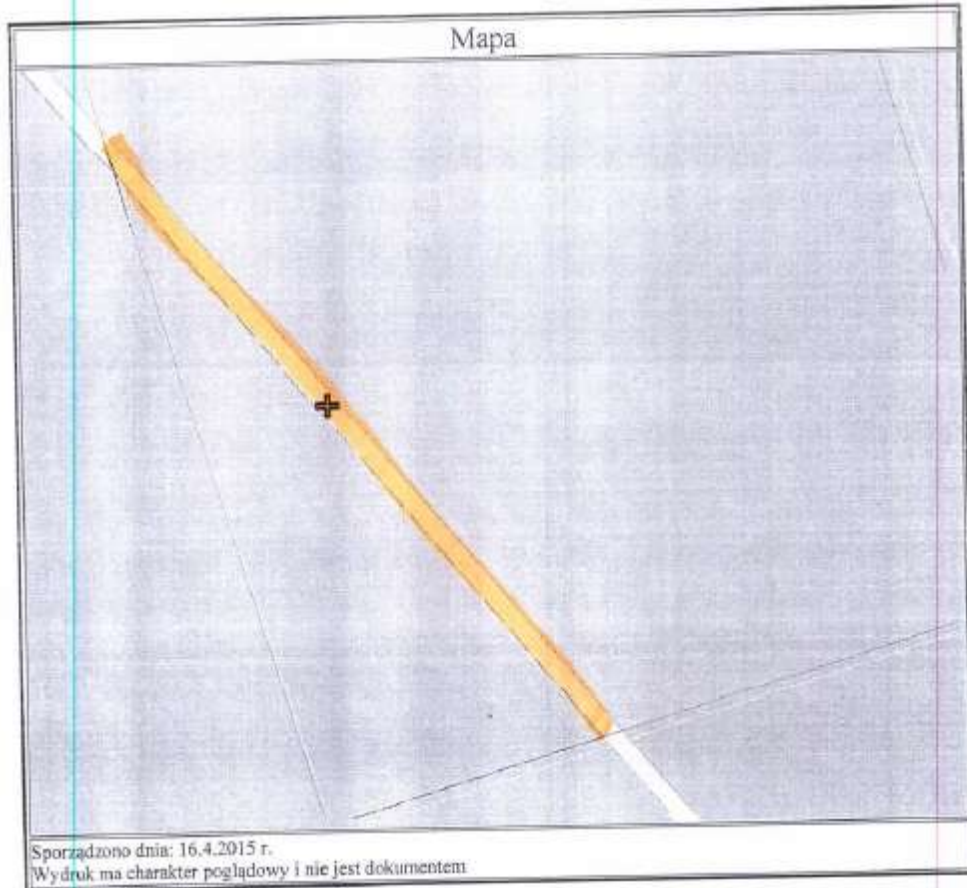


Załącznik Nr 86  
do Uchwały Nr VII/40/2015  
Rady Gminy Słońsk  
z dnia 10 lipca 2015 r.

Wydruk mapy 206.86

Strona 1 z 1

Granice dz nr 401

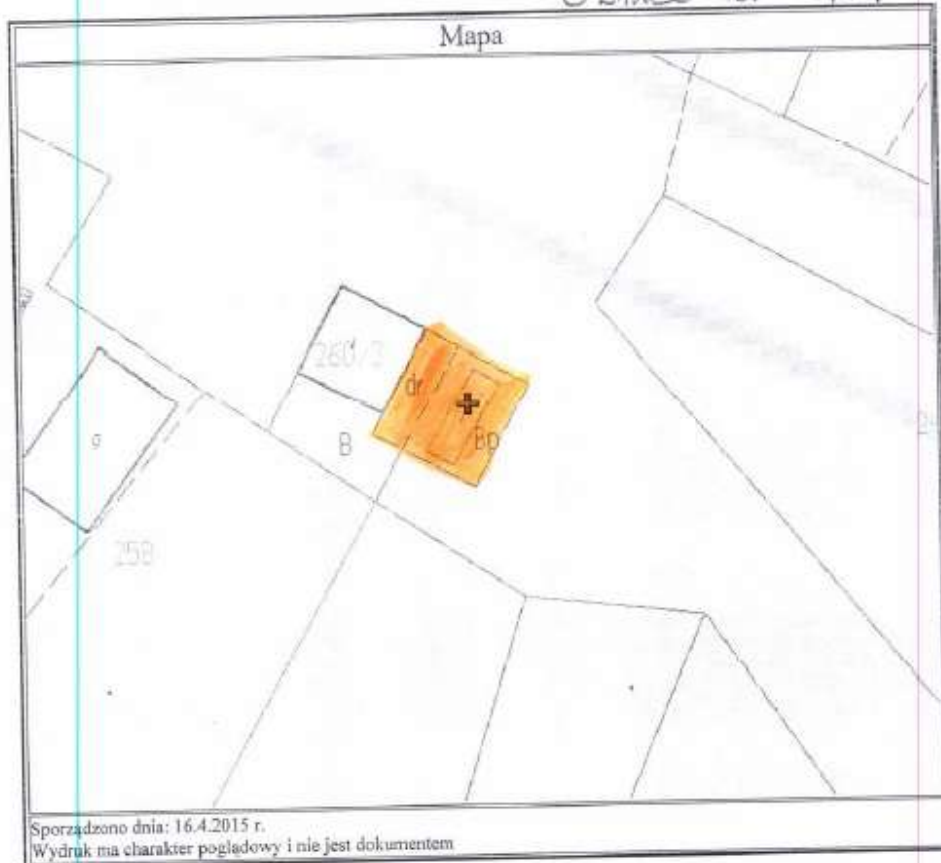


Załącznik Nr 87  
do Uchwały Nr VII/40/2015  
Rady Gminy Słońsk  
z dnia 10 lipca 2015 r.

Wydruk mapy *Zoś. 87*

Strona 1 z 1


*Ornice dz. nr 407*



Załącznik Nr 88  
do Uchwały Nr VII/40/2015  
Rady Gminy Słońsk  
z dnia 10 lipca 2015 r.

Wydruk mapy *ZoL. 88* Strona 1 z 1  
*Ownice dz nr 412*

Mapa



Sporządzono dnia: 16.4.2015 r.  
Wydruk ma charakter poglądowy i nie jest dokumentem

[http://landis.pozostal2.pl/mapa/ww/wmana\\_nh0?CFGF=wmes&mvizwers=+eranic...](http://landis.pozostal2.pl/mapa/ww/wmana_nh0?CFGF=wmes&mvizwers=+eranic...) 2015-04-16

Załącznik Nr 89  
do Uchwały Nr VII/40/2015  
Rady Gminy Słońsk  
z dnia 10 lipca 2015 r.


Wydruk mapy 20. 89

Strona 1 z 1

Ownice dz nr 413



Załącznik Nr 90  
do Uchwały Nr VII/40/2015  
Rady Gminy Słońsk  
z dnia 10 lipca 2015 r.



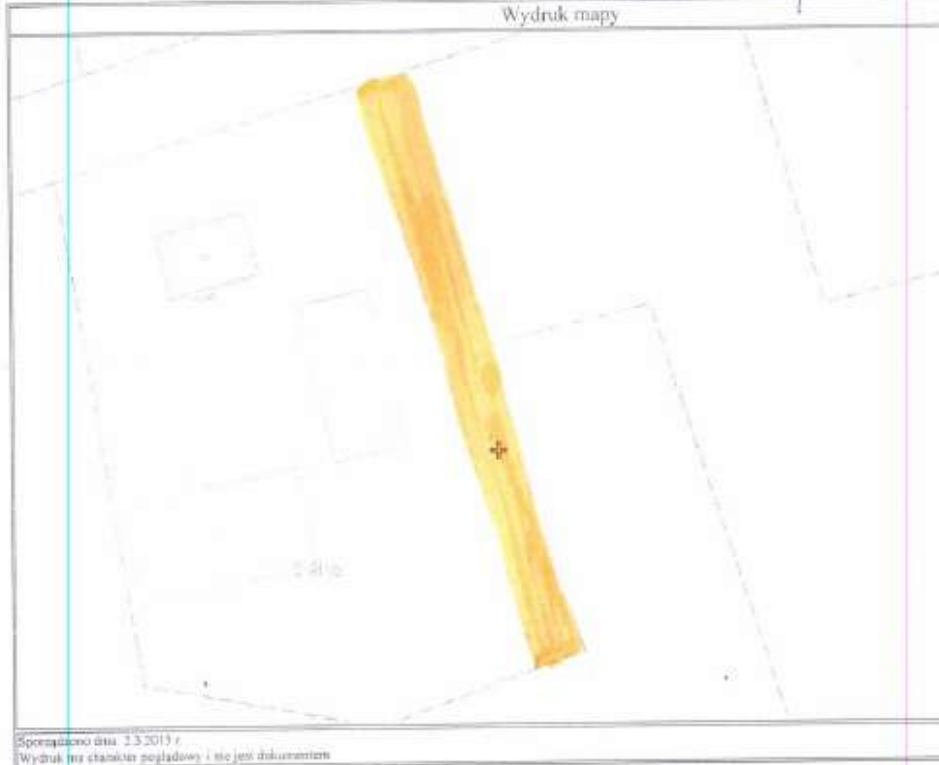
Załącznik Nr 91  
do Uchwały Nr VII/40/2015  
Rady Gminy Słońsk  
z dnia 10 lipca 2015 r.

Wydruk mapy *Zał. 91*

Strona 1 z 1


*Polne dz nr 38/3*

Wydruk mapy



Sporządzono dnia 23 2013 r.  
Wydruk ma charakter poglądowy i nie jest dokumentem

Załącznik Nr 92  
do Uchwały Nr VII/40/2015  
Rady Gminy Słońsk  
z dnia 10 lipca 2015 r.



Załącznik Nr 93  
do Uchwały Nr VII/40/2015  
Rady Gminy Słońsk  
z dnia 10 lipca 2015 r.

Wydruk mapy *Zat. 93*

Strona 1 z 1

*Polne dz. nr 45*



Załącznik Nr 94  
do Uchwały Nr VII/40/2015  
Rady Gminy Słońsk  
z dnia 10 lipca 2015 r.

Wydruk mapy *Zat. 94* Strona 1 z 1

*Polna dz nr 46/2*

Wydruk mapy



Wygenerowano dnia 23.07.2015 r.  
Wydruk ma charakter poglądowy i nie jest dokumentem.

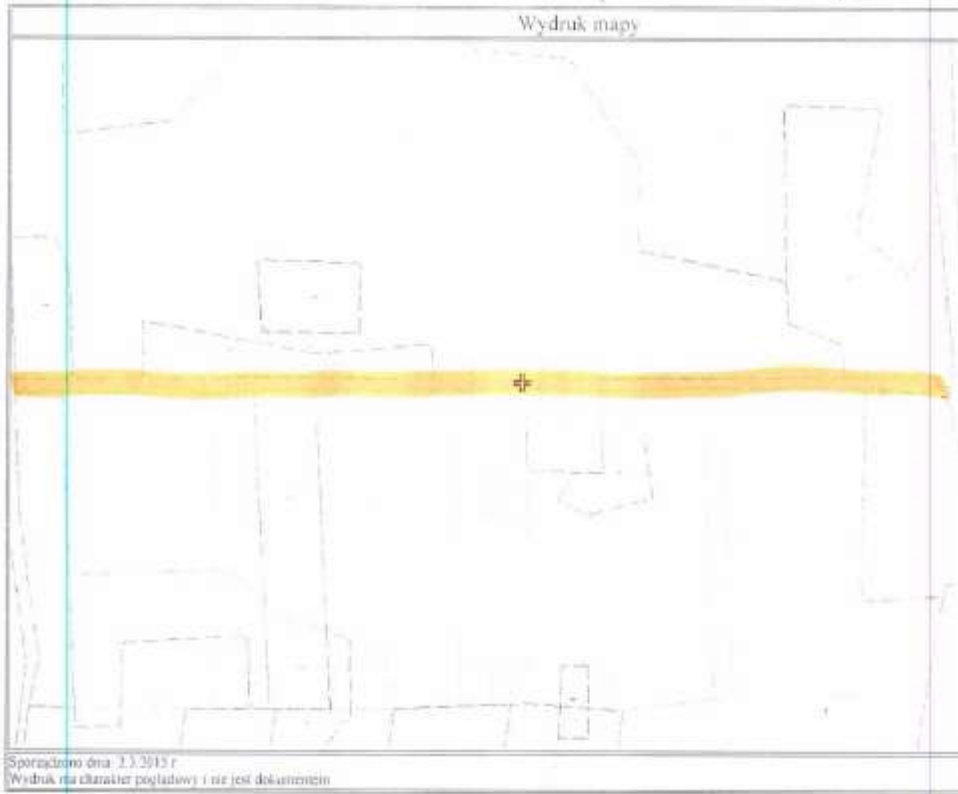
Załącznik Nr 95  
do Uchwały Nr VII/40/2015  
Rady Gminy Słońsk  
z dnia 10 lipca 2015 r.

Wydruk mapy 205. 95


Strona 1 z 1

Przyborów dz nr 144/1


Wydruk mapy



Załącznik Nr 96  
do Uchwały Nr VII/40/2015  
Rady Gminy Słońsk  
z dnia 10 lipca 2015 r.



Załącznik Nr 97  
do Uchwały Nr VII/40/2015  
Rady Gminy Słońsk  
z dnia 10 lipca 2015 r.

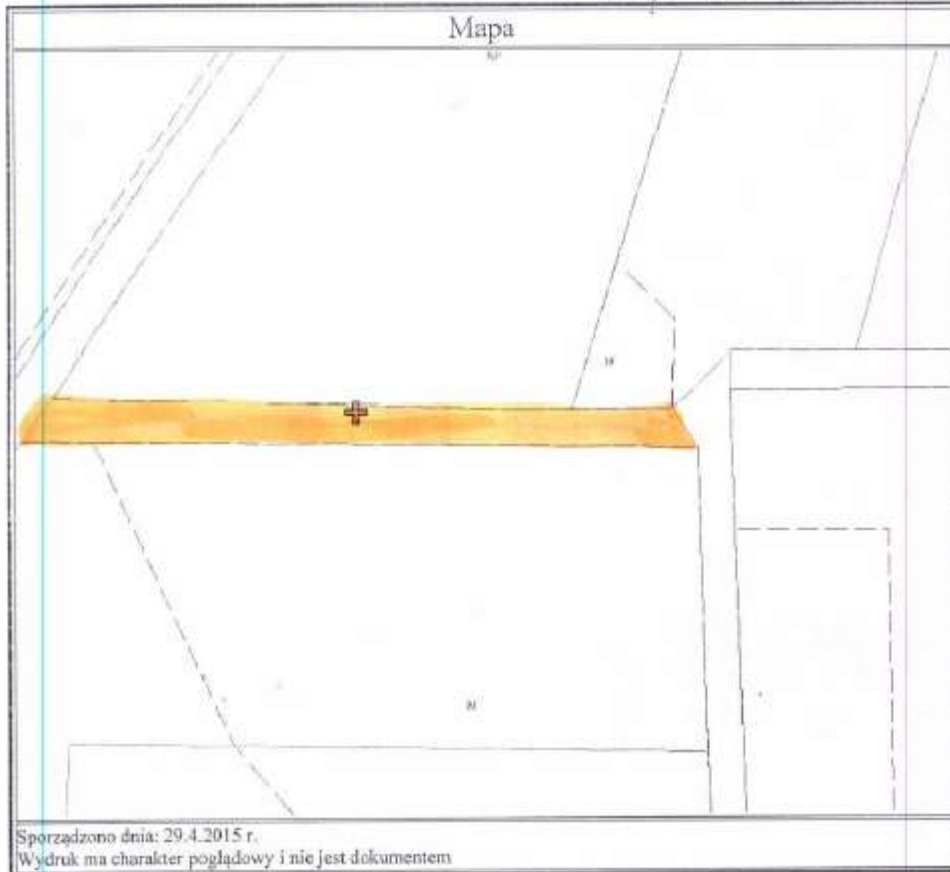


Załącznik Nr 98  
do Uchwały Nr VII/40/2015  
Rady Gminy Słońsk  
z dnia 10 lipca 2015 r.

Wydruk mapy *Załącznik 98*

Strona 1 z 1

*Przebiegu dz. nr 235*



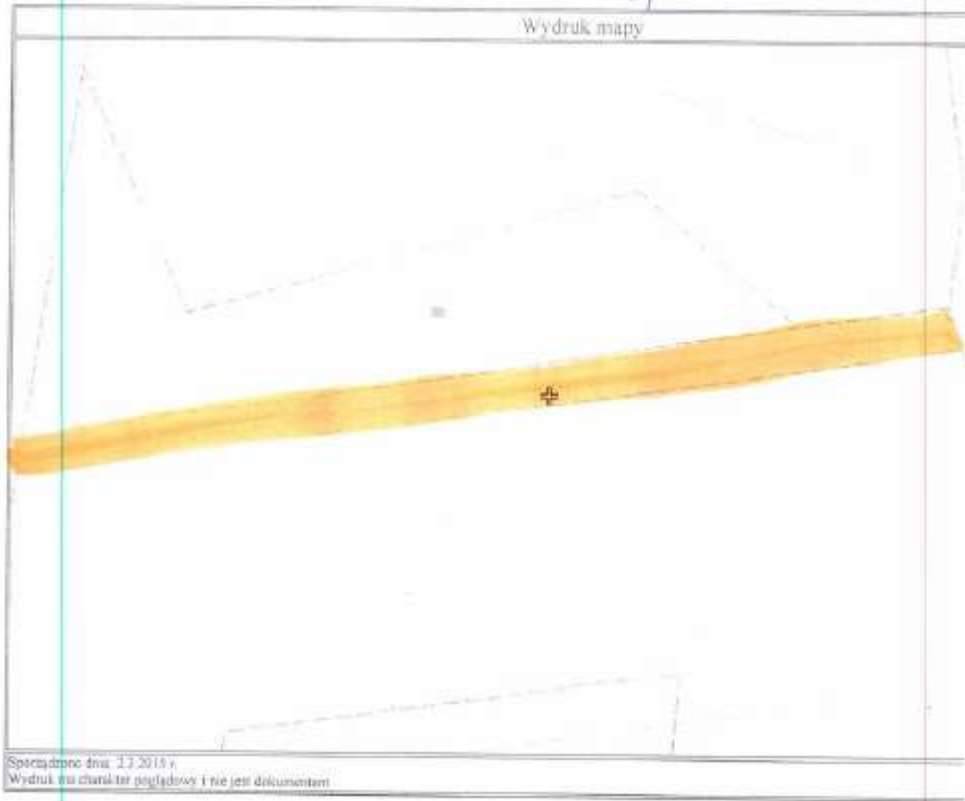
Załącznik Nr 99  
do Uchwały Nr VII/40/2015  
Rady Gminy Słońsk  
z dnia 10 lipca 2015 r.

Wydruk mapy *Załącznik 99*

Strona 1 z 1


*Przyborów dz nr 255*

Wydruk mapy





Załącznik Nr 101  
do Uchwały Nr VII/40/2015  
Rady Gminy Słońsk  
z dnia 10 lipca 2015 r.



Załącznik Nr 102  
do Uchwały Nr VII/40/2015  
Rady Gminy Słońsk  
z dnia 10 lipca 2015 r.

Wydruk mapy *Załącznik 102*

Strona 1 z 1

*Przebieg drogi nr 319*



Załącznik Nr 103  
do Uchwały Nr VII/40/2015  
Rady Gminy Słońsk  
z dnia 10 lipca 2015 r.

Wydruk mapy *Zaś. 103*

Strona 1 z 1

*Przebieg dz nr 334*

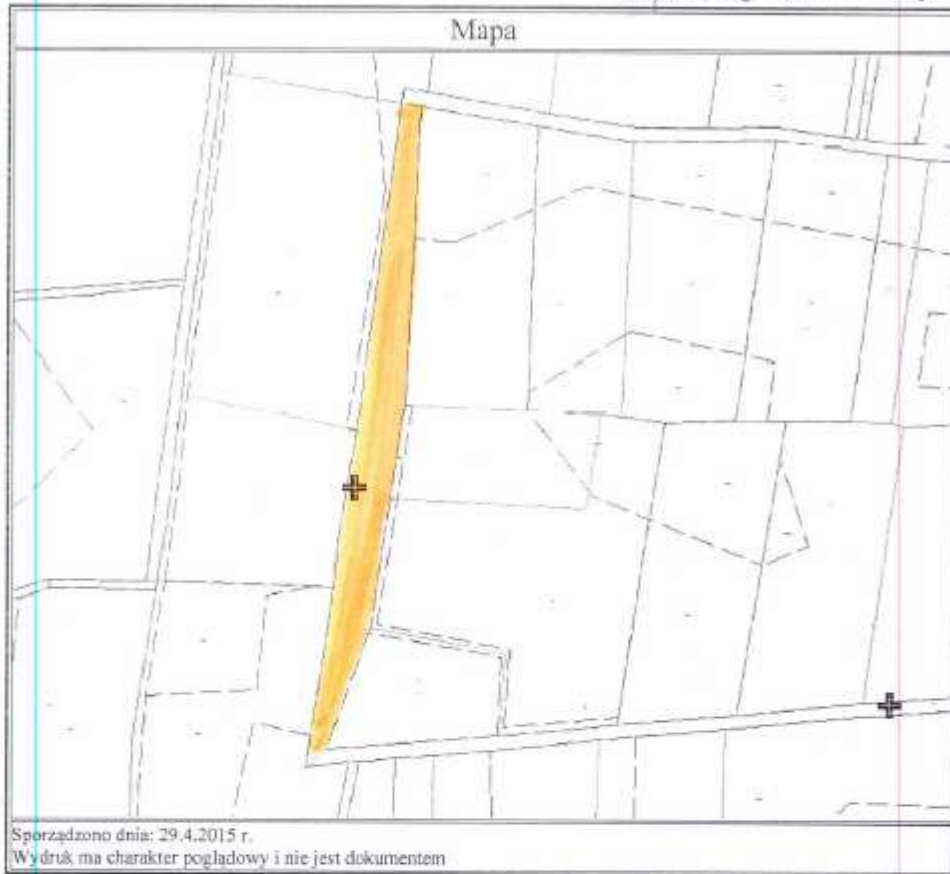


Załącznik Nr 104  
do Uchwały Nr VII/40/2015  
Rady Gminy Słońsk  
z dnia 10 lipca 2015 r.

Wydruk mapy *Załącznik 104*

Strona 1 z 1

*Przebieg drogi nr 335*

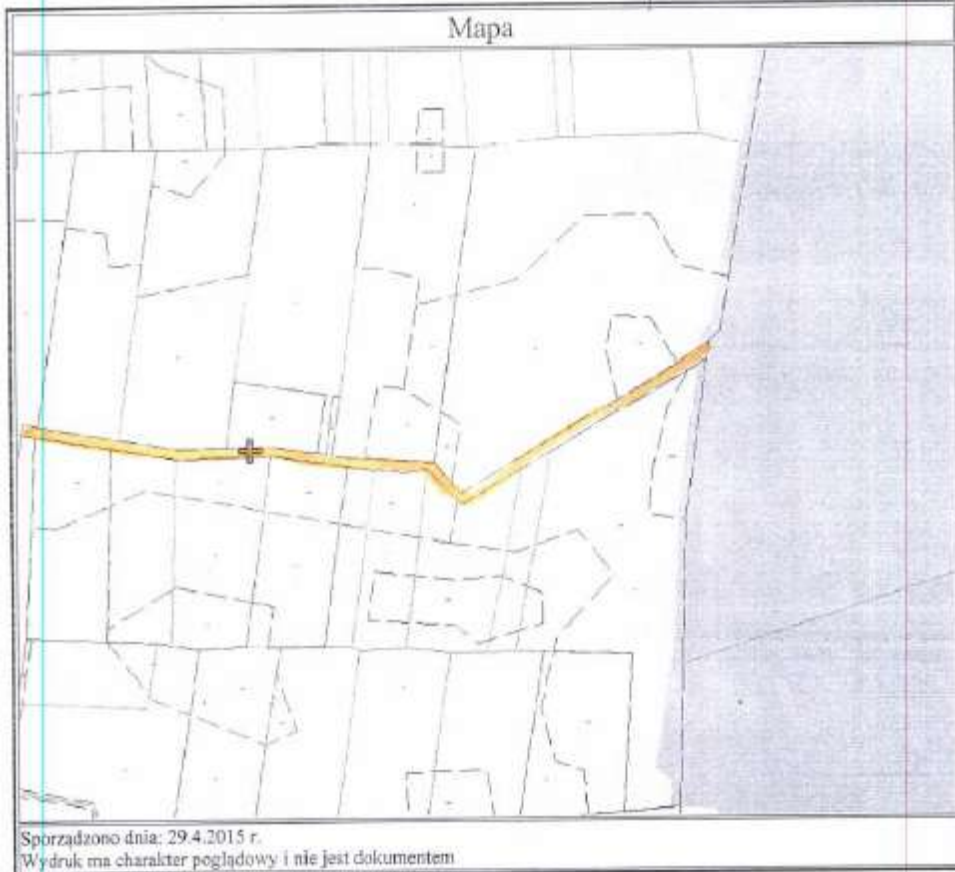


Załącznik Nr 105  
do Uchwały Nr VII/40/2015  
Rady Gminy Słońsk  
z dnia 10 lipca 2015 r.

Wydruk mapy *Zał. 105*

Strona 1 z 1

*Przyborów dz nr 336*



Załącznik Nr 106  
do Uchwały Nr VII/40/2015  
Rady Gminy Słońsk  
z dnia 10 lipca 2015 r.

Wydruk mapy *ZoŁ. 106*

Strona 1 z 1

*Przyborów dz nr 338*

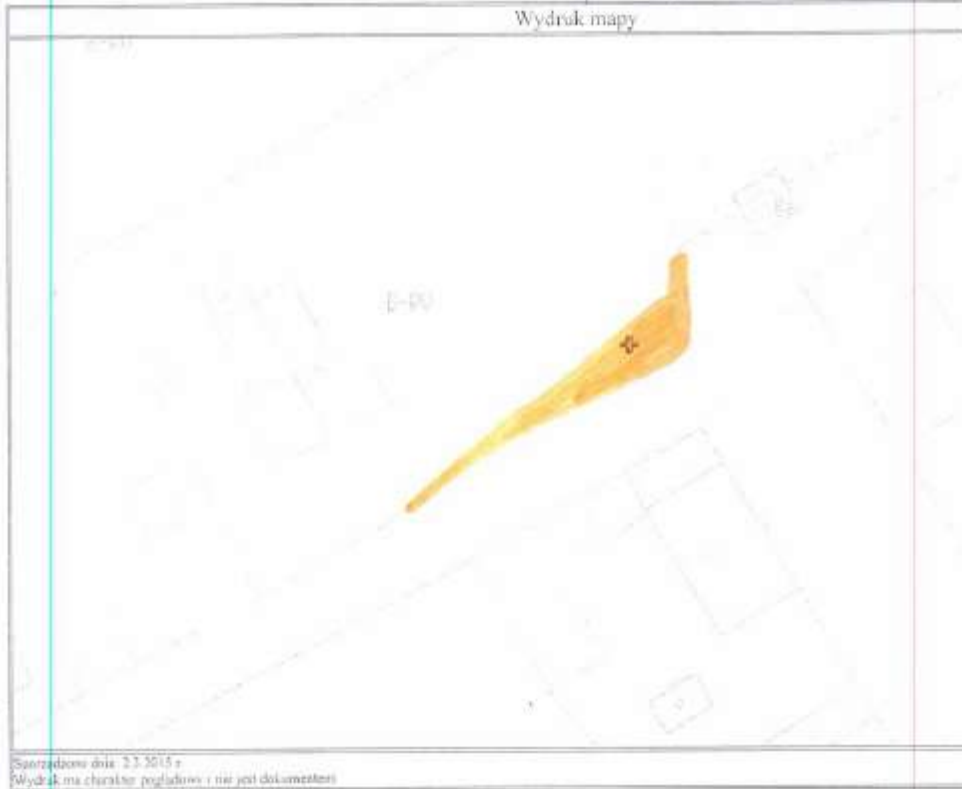


Załącznik Nr 107  
do Uchwały Nr VII/40/2015  
Rady Gminy Słońsk  
z dnia 10 lipca 2015 r.

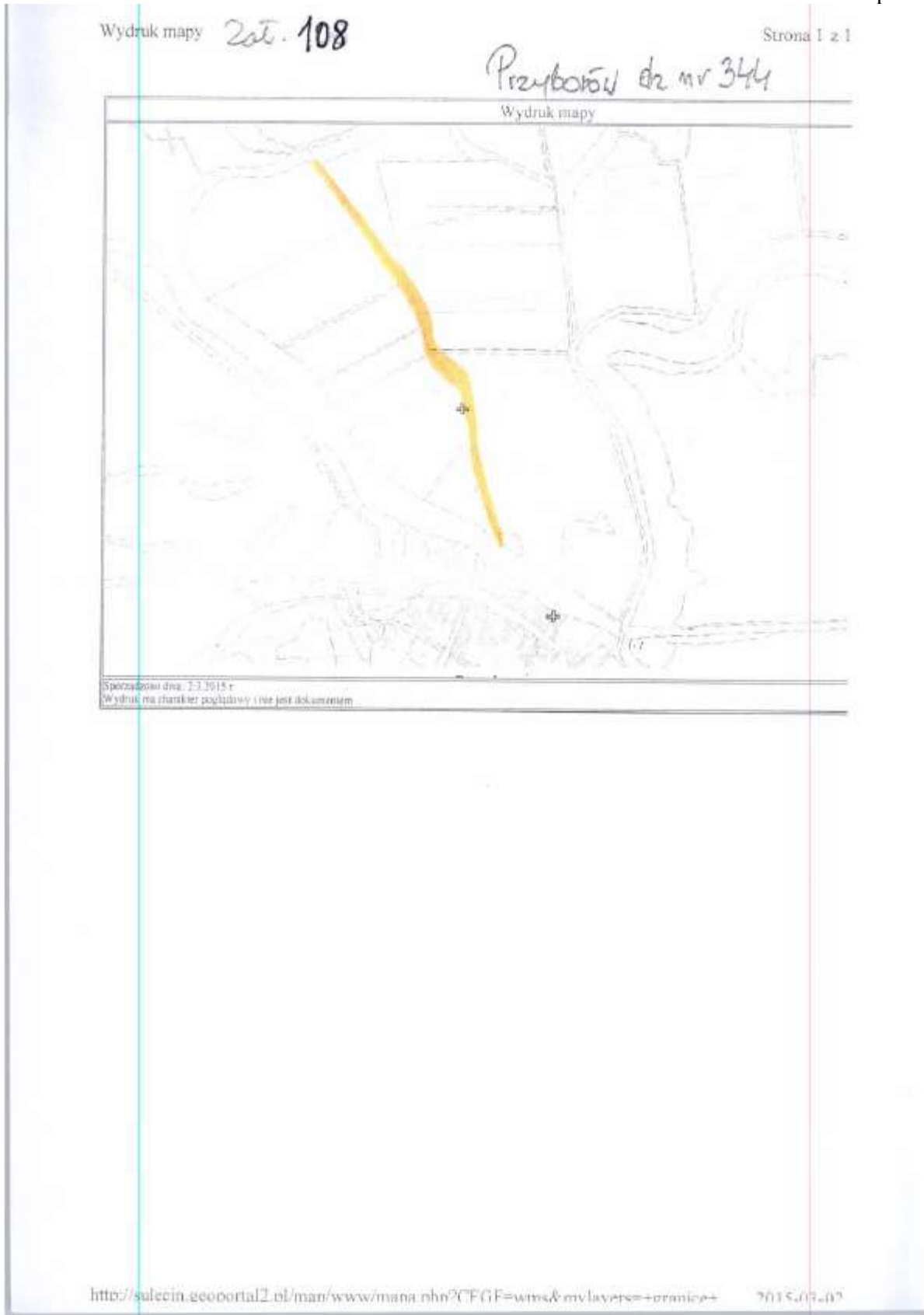
Wydruk mapy *ZaŁ. 107*

Strona 1 z 1


*Przyborów dz nr 342*  
Wydruk mapy




Załącznik Nr 108  
do Uchwały Nr VII/40/2015  
Rady Gminy Słońsk  
z dnia 10 lipca 2015 r.



Załącznik Nr 109  
do Uchwały Nr VII/40/2015  
Rady Gminy Słońsk  
z dnia 10 lipca 2015 r.



Załącznik Nr 110  
do Uchwały Nr VII/40/2015  
Rady Gminy Słońsk  
z dnia 10 lipca 2015 r.



Załącznik Nr 111  
do Uchwały Nr VII/40/2015  
Rady Gminy Słońsk  
z dnia 10 lipca 2015 r.

*Lot 111*

Województwo : lubuskie  
Powiat : sulęciński  
Jednostka ewidencyjna : SŁOŃSK  
Część : 38 PRZYBORÓW

### WYPIS Z REJESTRU GRUNTÓW

z dnia: 4/20/2015

Jednostka rejestrowa : G.21

Lp.	Podmiot ewidencyjny	Charakter własności / władania	Udział
1	GMINA SŁOŃSK SIKORSKIEGO 15; 65-435 SŁOŃSK	Własność	1/1

Nr działki	Ark.	Położenie działki	Pow. działki [ha]	Nr KW lub inny element własności	Opis użytku	Klasa	Pow. uż. [ha]
345	1	BRAK CZ. NA MAPIE	0,14		dr		0,14

Razem powierzchnia działek : 0,14 ha

Słownie : czterdzieści ar.

Część jednostki rejestrowej: 19,44 ha

Słownie : dziewiętnaście ha, czterdzieści cztery ar.

Sprowadził : Beata Forgaż

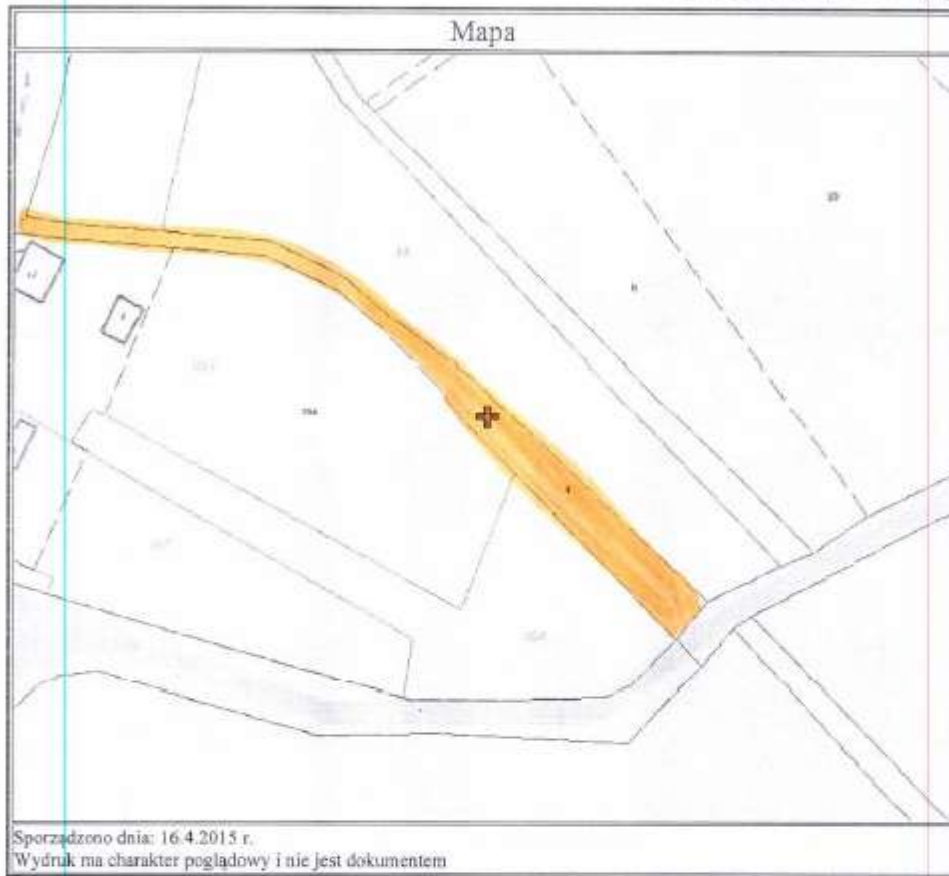


Załącznik Nr 113  
do Uchwały Nr VII/40/2015  
Rady Gminy Słońsk  
z dnia 10 lipca 2015 r.

Wydruk mapy *Zaś. 113*

Strona 1 z 1

*Słońsk dz nr 169/2*



Załącznik Nr 114  
do Uchwały Nr VII/40/2015  
Rady Gminy Słońsk  
z dnia 10 lipca 2015 r.

Wydruk mapy *Załącznik 114*

Strona 1 z 1

*Słońsk dz nr 176*



Załącznik Nr 115  
do Uchwały Nr VII/40/2015  
Rady Gminy Słońsk  
z dnia 10 lipca 2015 r.

Wydruk mapy *Załącznik 115*

Strona 1 z 1

*Słońsk de mv 179*



Załącznik Nr 116  
do Uchwały Nr VII/40/2015  
Rady Gminy Słońsk  
z dnia 10 lipca 2015 r.

Wydruk mapy *ZaŁ. 116*

Strona 1 z 1

*Słońsk dz nr 180*



Załącznik Nr 117  
do Uchwały Nr VII/40/2015  
Rady Gminy Słońsk  
z dnia 10 lipca 2015 r.

Wydruk mapy *Załącznik 117*

Strona 1 z 1

*Słońsk dz. nr 181*



Załącznik Nr 118  
do Uchwały Nr VII/40/2015  
Rady Gminy Słońsk  
z dnia 10 lipca 2015 r.

Wydruk mapy *Załącznik 118*

Strona 1 z 1

*Słońsk dn. nr 251*



Załącznik Nr 119  
do Uchwały Nr VII/40/2015  
Rady Gminy Słońsk  
z dnia 10 lipca 2015 r.

Wydruk mapy *Załącznik 119*

Strona 1 z 1

*SŁONSK dz nr 253/1*



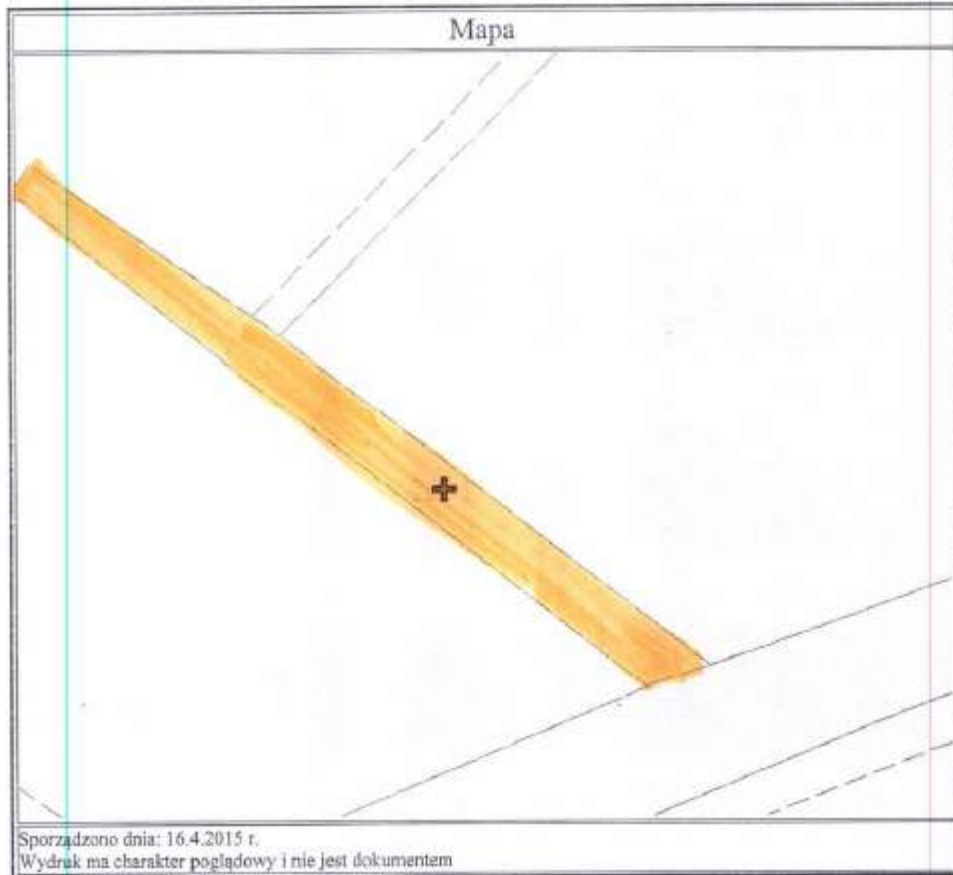


Załącznik Nr 121  
do Uchwały Nr VII/40/2015  
Rady Gminy Słońsk  
z dnia 10 lipca 2015 r.

Wydruk mapy *Zat. 121*

Strona 1 z 1

*Słońsk dz nr 2168/1*

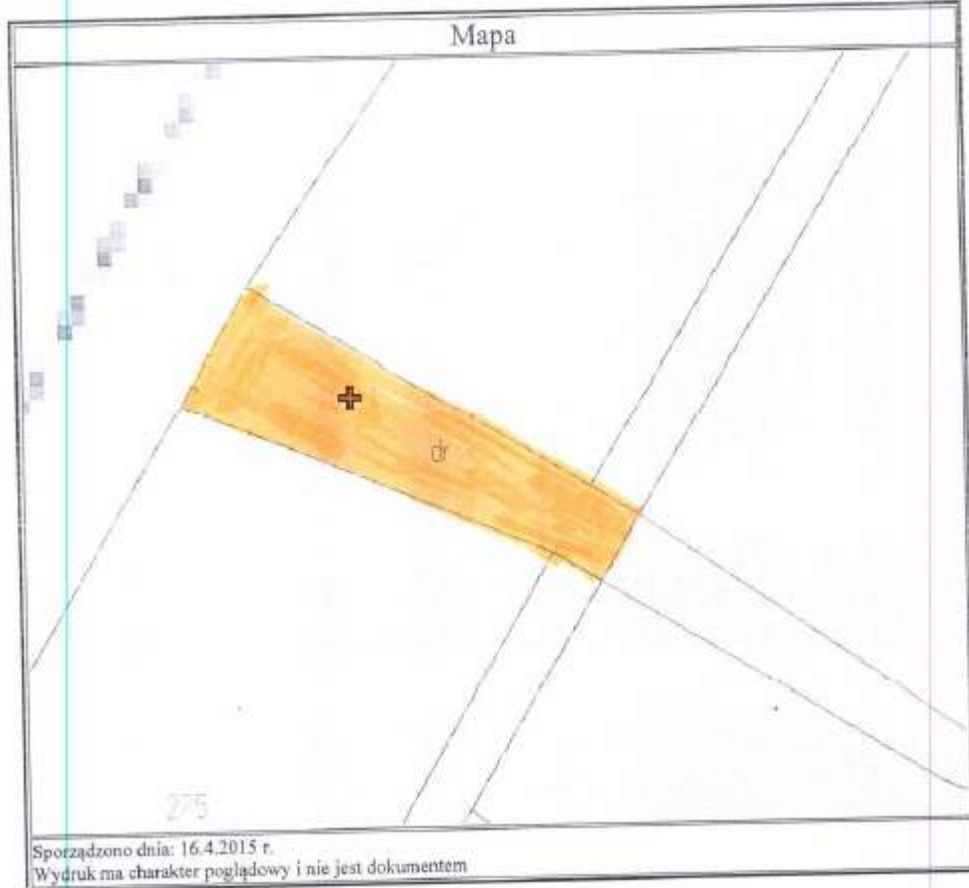


Załącznik Nr 122  
do Uchwały Nr VII/40/2015  
Rady Gminy Słońsk  
z dnia 10 lipca 2015 r.

Wydruk mapy *ZaT. 122*

Strona 1 z 1

*Słońsk dz 281/1*

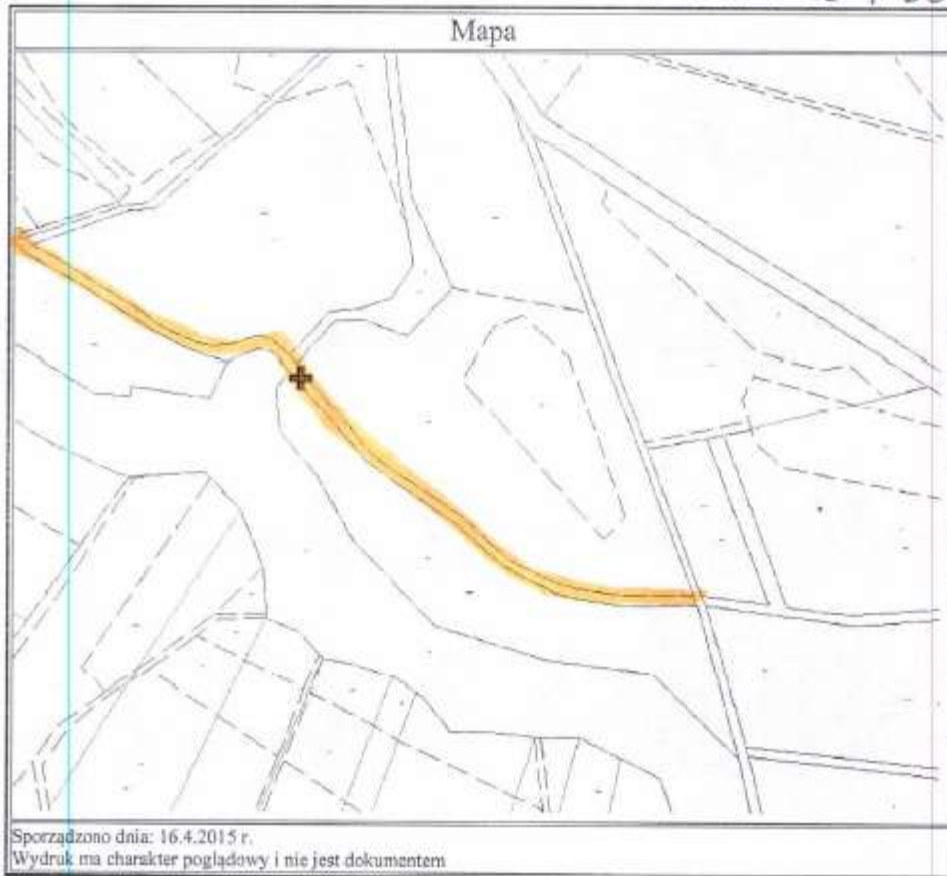


Załącznik Nr 123  
do Uchwały Nr VII/40/2015  
Rady Gminy Słońsk  
z dnia 10 lipca 2015 r.

Wydruk mapy *Załącznik 123*

Strona 1 z 1

*Słońsk dz. nr 309*

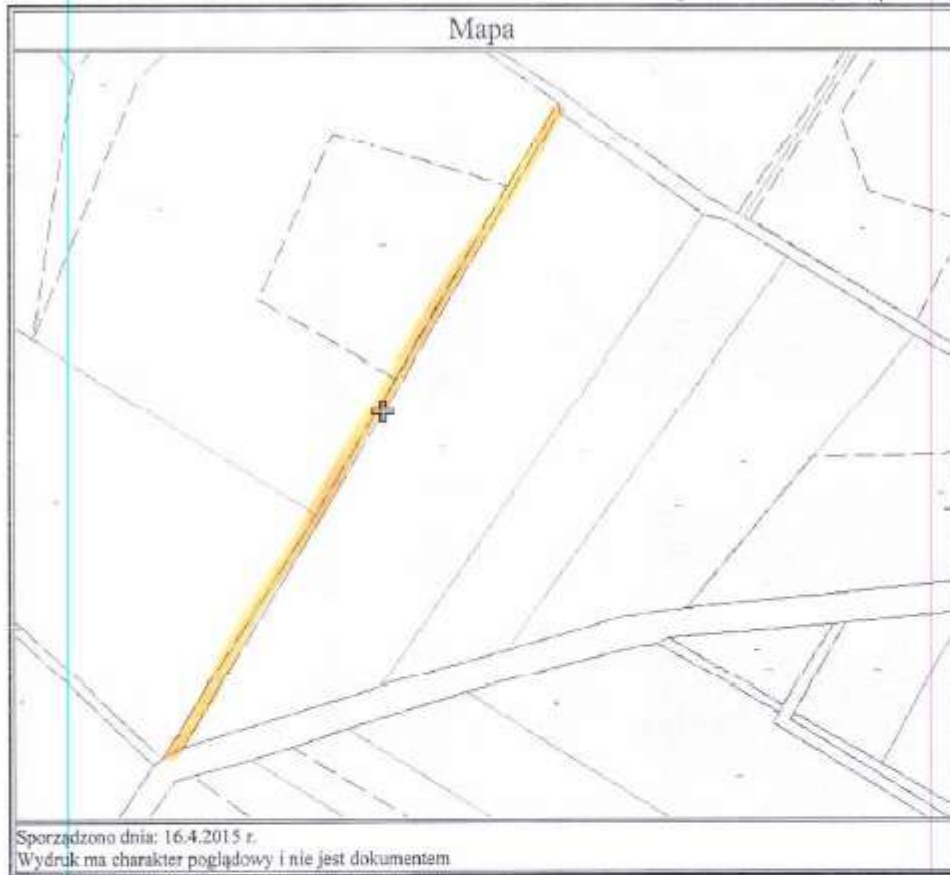


Załącznik Nr 124  
do Uchwały Nr VII/40/2015  
Rady Gminy Słońsk  
z dnia 10 lipca 2015 r.

Wydruk mapy *Zał. 124*

Strona 1 z 1

*Słońsk dz nr 327*



Załącznik Nr 125  
do Uchwały Nr VII/40/2015  
Rady Gminy Słońsk  
z dnia 10 lipca 2015 r.

Wydruk mapy *ZaŁ. 125*

Strona 1 z 1

*Słońsk dz nr 338*





Załącznik Nr 127  
do Uchwały Nr VII/40/2015  
Rady Gminy Słońsk  
z dnia 10 lipca 2015 r.

Wydruk mapy 201.127

Strona 1 z 1

Słońsk dz. nr 360



Załącznik Nr 128  
do Uchwały Nr VII/40/2015  
Rady Gminy Słońsk  
z dnia 10 lipca 2015 r.

Wydruk mapy *ZoT. 128*

Strona 1 z 1

*SŁONSK de nr 372*



Załącznik Nr 129  
do Uchwały Nr VII/40/2015  
Rady Gminy Słońsk  
z dnia 10 lipca 2015 r.


Wydruk mapy *Załącznik 129*

Strona 1 z 1

*Słomisk dz nr 388*



Załącznik Nr 130  
do Uchwały Nr VII/40/2015  
Rady Gminy Słońsk  
z dnia 10 lipca 2015 r.



Załącznik Nr 131  
do Uchwały Nr VII/40/2015  
Rady Gminy Słońsk  
z dnia 10 lipca 2015 r.

Wydruk mapy *ZaŁ.131*

Strona 1 z 1

*SŁonisk dz nr 476*



Załącznik Nr 132  
do Uchwały Nr VII/40/2015  
Rady Gminy Słońsk  
z dnia 10 lipca 2015 r.

Wydruk mapy *ZaŁ. 132*

Strona 1 z 1

*SŁonisk dz-nr 428/1*



Załącznik Nr 133  
do Uchwały Nr VII/40/2015  
Rady Gminy Słońsk  
z dnia 10 lipca 2015 r.

Wydruk mapy *zot. 133*

Strona 1 z 1

*Stowisko dz nr 49/16*

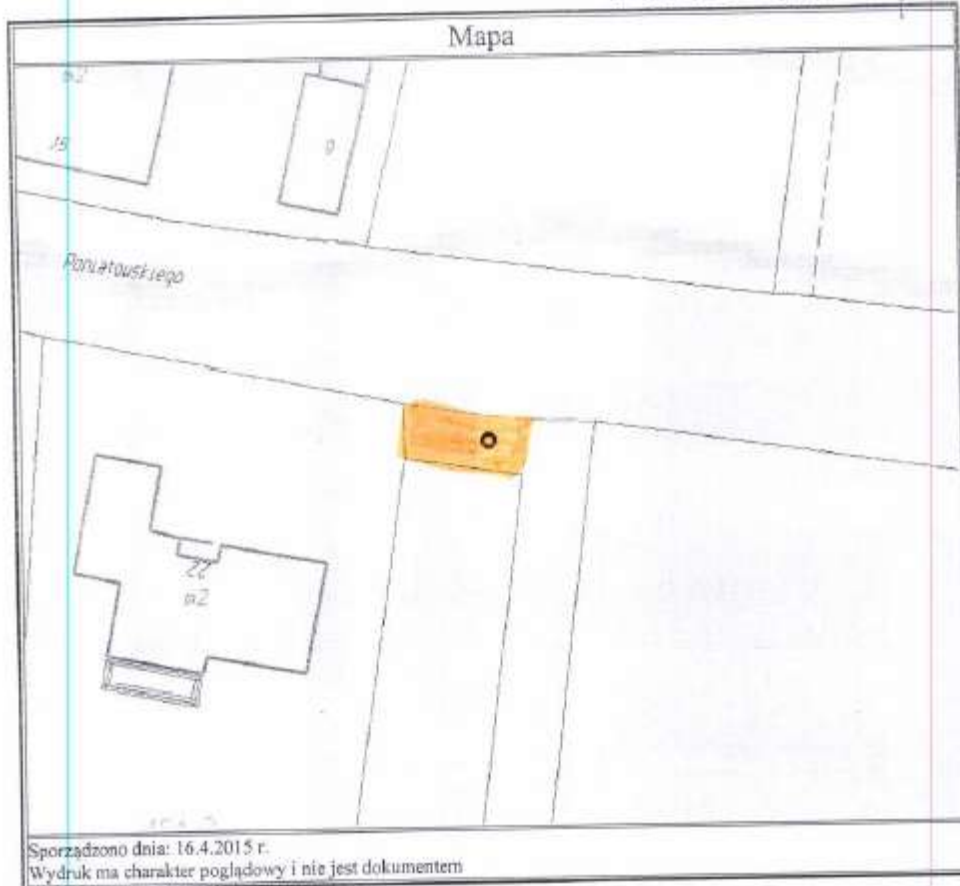


Załącznik Nr 134  
do Uchwały Nr VII/40/2015  
Rady Gminy Słońsk  
z dnia 10 lipca 2015 r.

Wydruk mapy *Załącznik 134*

Strona 1 z 1

*Słońsk dz. nr 494/2*

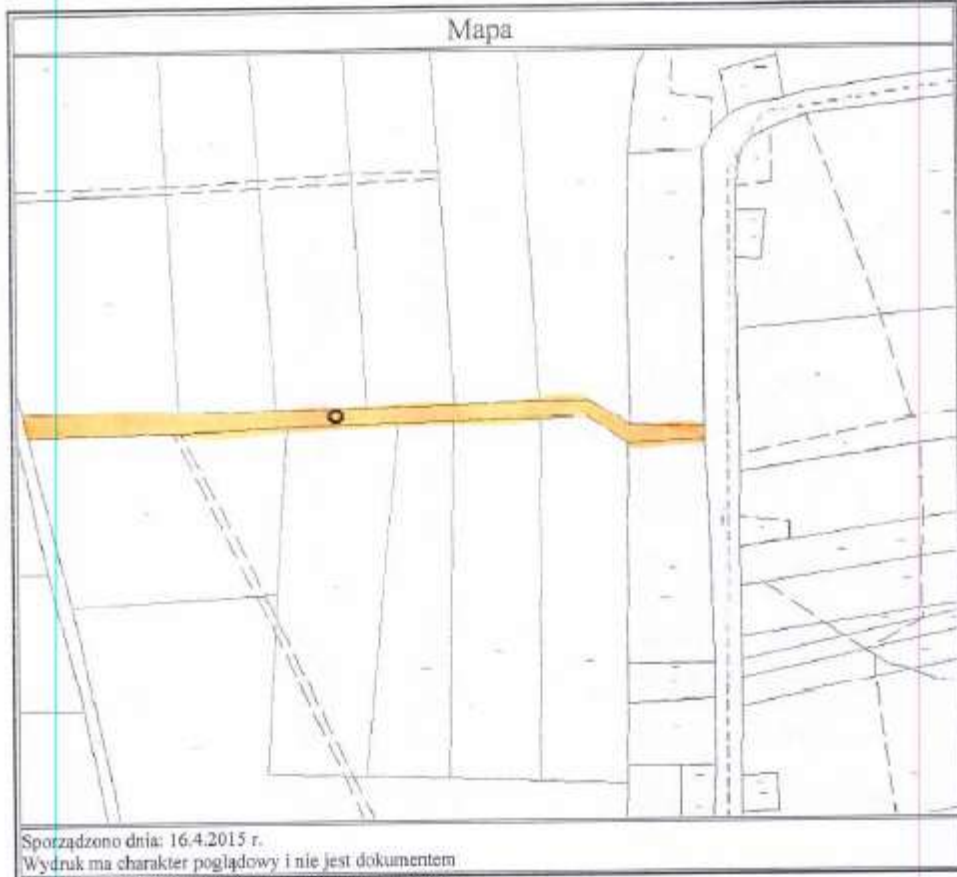


Załącznik Nr 135  
do Uchwały Nr VII/40/2015  
Rady Gminy Słońsk  
z dnia 10 lipca 2015 r.

Wydruk mapy *ZaŁ. 135*

Strona 1 z 1

*SŁonisk dz. nr 540*

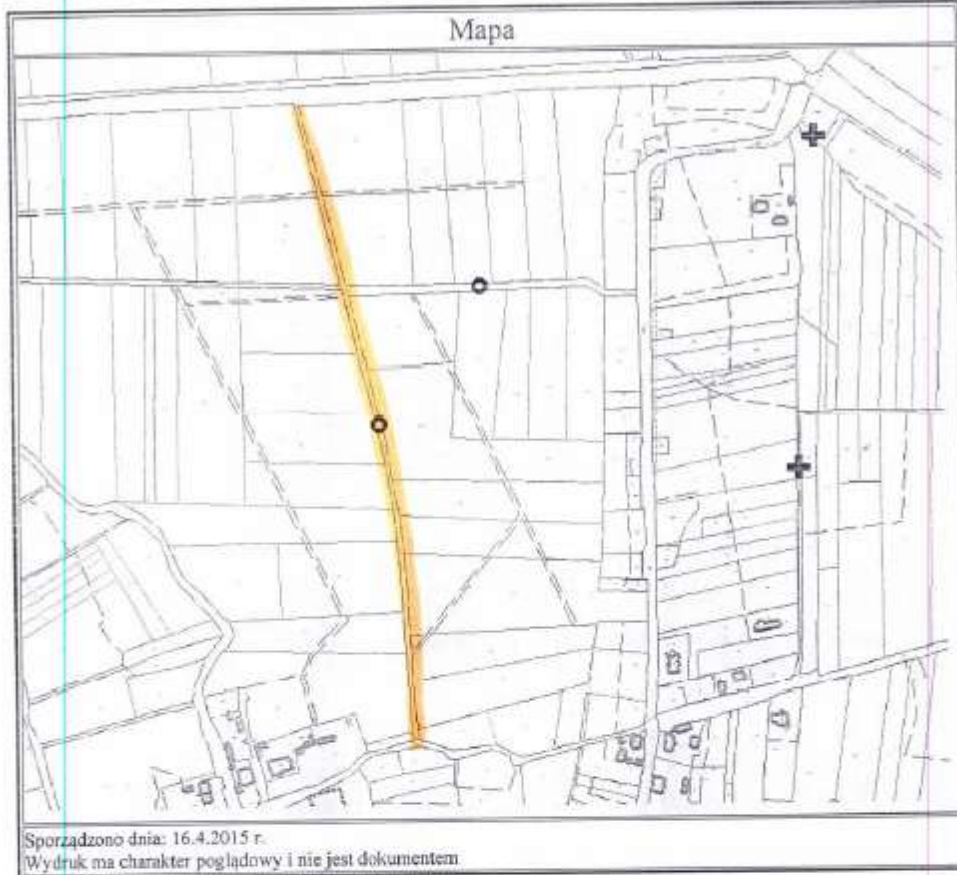


Załącznik Nr 136  
do Uchwały Nr VII/40/2015  
Rady Gminy Słońsk  
z dnia 10 lipca 2015 r.

Wydruk mapy *Zoś. 136*

Strona 1 z 1

*Słońsk dz. nr 562*



Załącznik Nr 137  
do Uchwały Nr VII/40/2015  
Rady Gminy Słońsk  
z dnia 10 lipca 2015 r.

Wydruk mapy 2015. 137

Strona 1 z 1

Słońsk dz nr 573/1

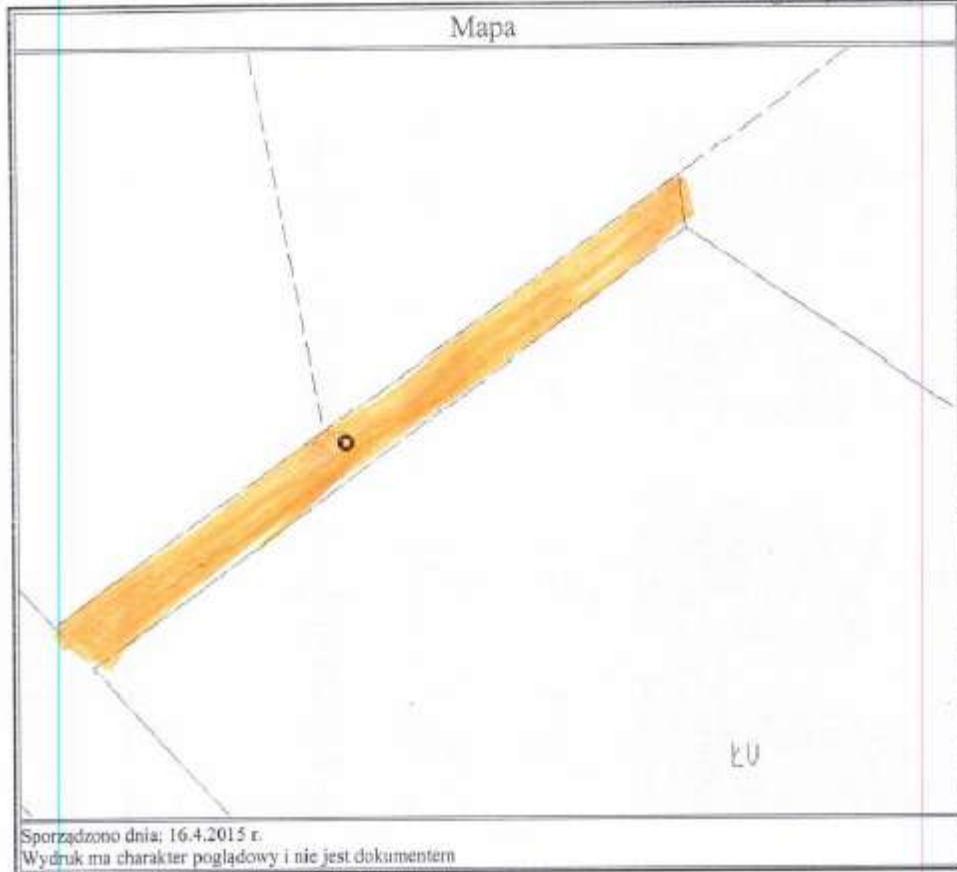


Załącznik Nr 138  
do Uchwały Nr VII/40/2015  
Rady Gminy Słońsk  
z dnia 10 lipca 2015 r.

Wydruk mapy *Załącznik 138*

Strona 1 z 1

*Słońsk dz. nr G28/1*



Załącznik Nr 139  
do Uchwały Nr VII/40/2015  
Rady Gminy Słońsk  
z dnia 10 lipca 2015 r.

Wydruk mapy *ZaŁ. 139*

Strona 1 z 1

*Stownik dz. nr 630*



Załącznik Nr 140  
do Uchwały Nr VII/40/2015  
Rady Gminy Słońsk  
z dnia 10 lipca 2015 r.

Wydruk mapy *Załącznik 140*

Strona 1 z 1

*Słońsk dz. nr 664*

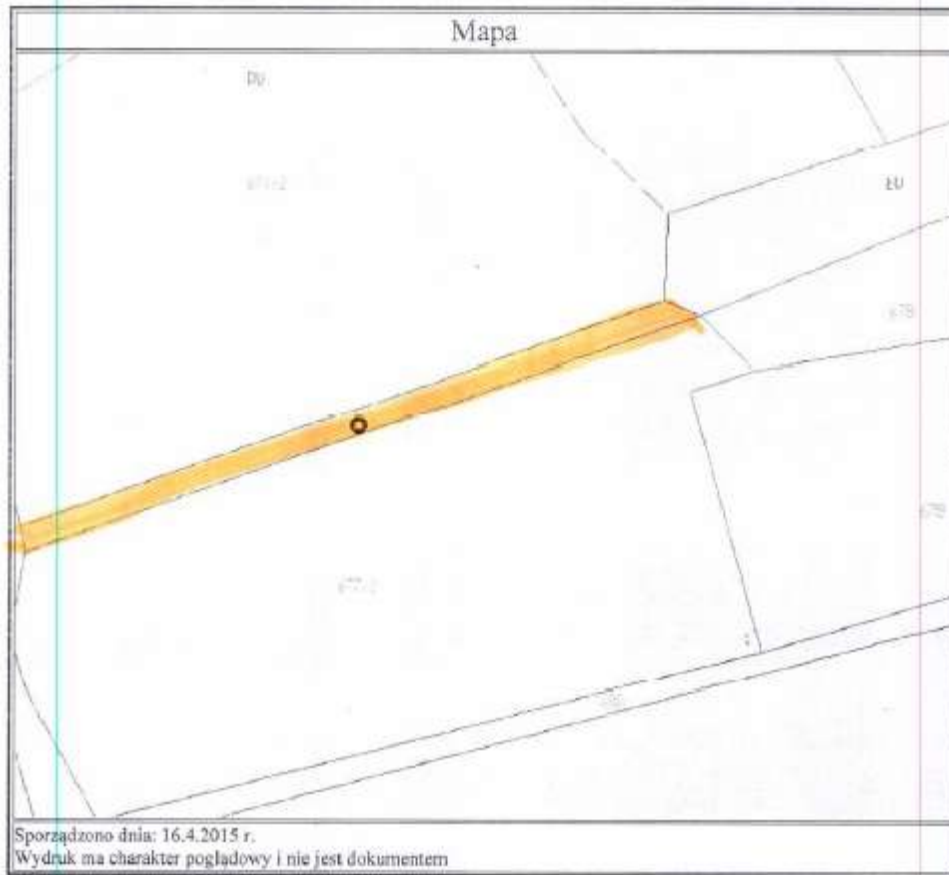


Załącznik Nr 141  
do Uchwały Nr VII/40/2015  
Rady Gminy Słońsk  
z dnia 10 lipca 2015 r.

Wydruk mapy *ZoT. 141*

Strona 1 z 1

*Słońsk de nr 635/1*

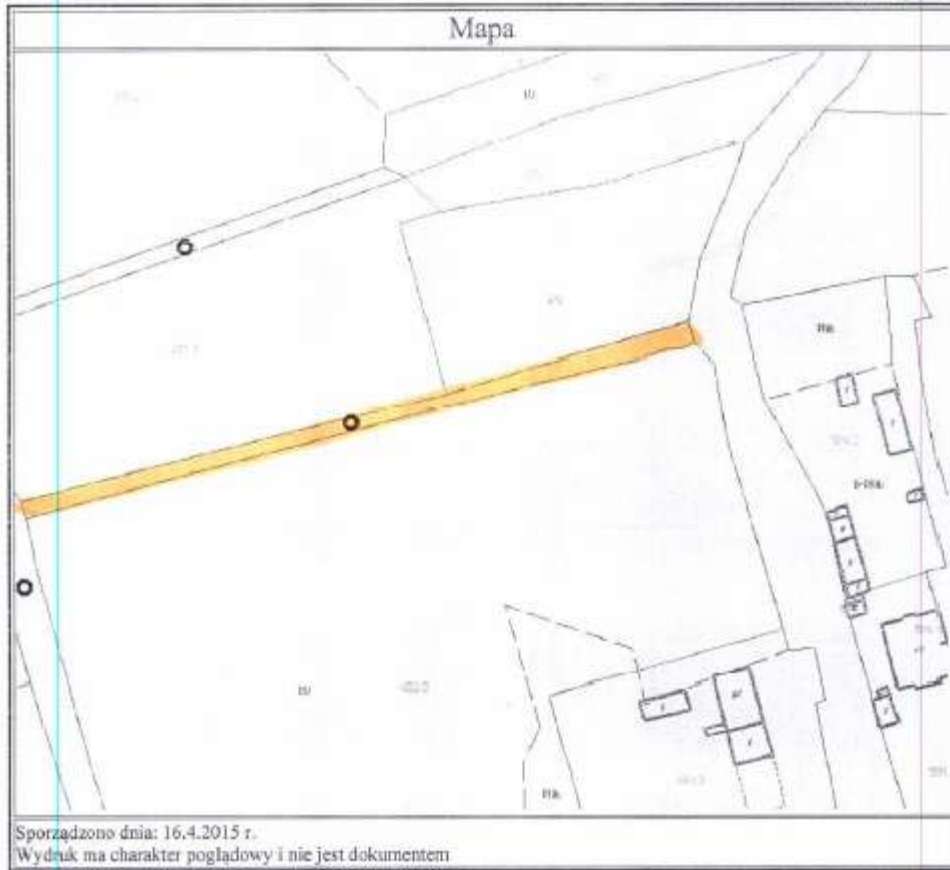


Załącznik Nr 142  
do Uchwały Nr VII/40/2015  
Rady Gminy Słońsk  
z dnia 10 lipca 2015 r.

Wydruk mapy *Załącznik 142*

Strona 1 z 1

*SŁonisk dz nr 680*

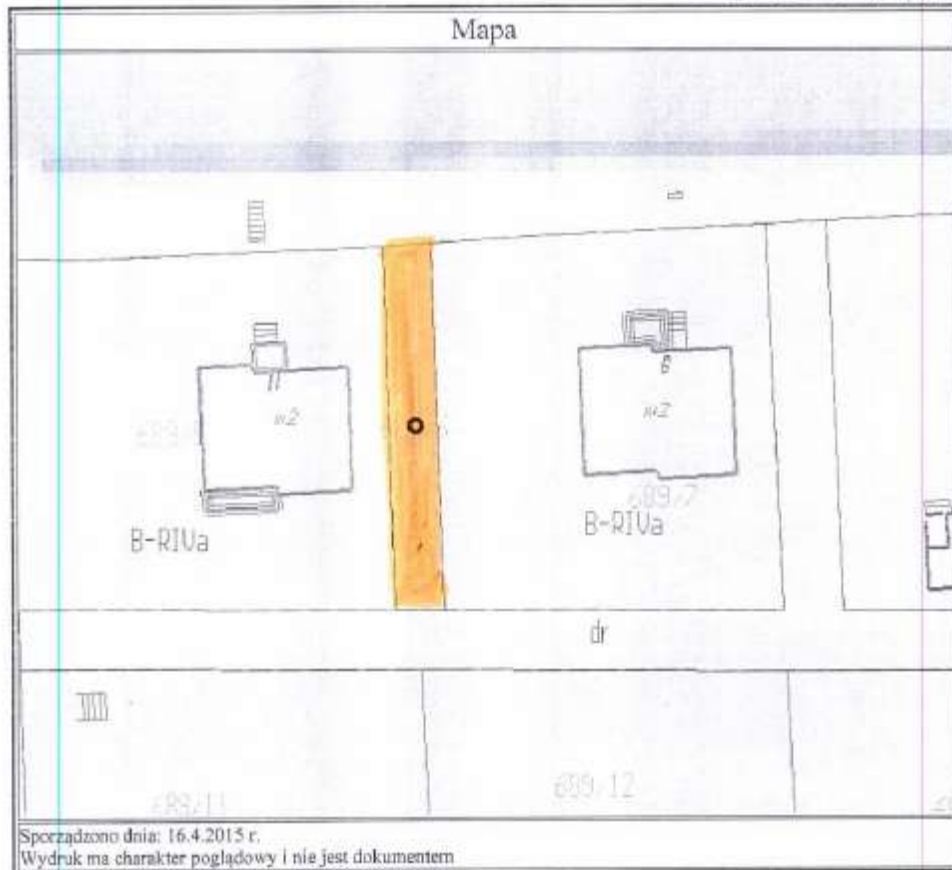


Załącznik Nr 143  
do Uchwały Nr VII/40/2015  
Rady Gminy Słońsk  
z dnia 10 lipca 2015 r.

Wydruk mapy *Zat. 143*

Strona 1 z 1

*Słońsk de nr 689/6*



Załącznik Nr 144  
do Uchwały Nr VII/40/2015  
Rady Gminy Słońsk  
z dnia 10 lipca 2015 r.

Wydruk mapy *Zst. 144*

Strona 1 z 1

*Słońsk dz nr 689/8*



Załącznik Nr 145  
do Uchwały Nr VII/40/2015  
Rady Gminy Słońsk  
z dnia 10 lipca 2015 r.

Wydruk mapy *Załącznik 145*

Strona 1 z 1

*Słońsk dz nr 694/34*

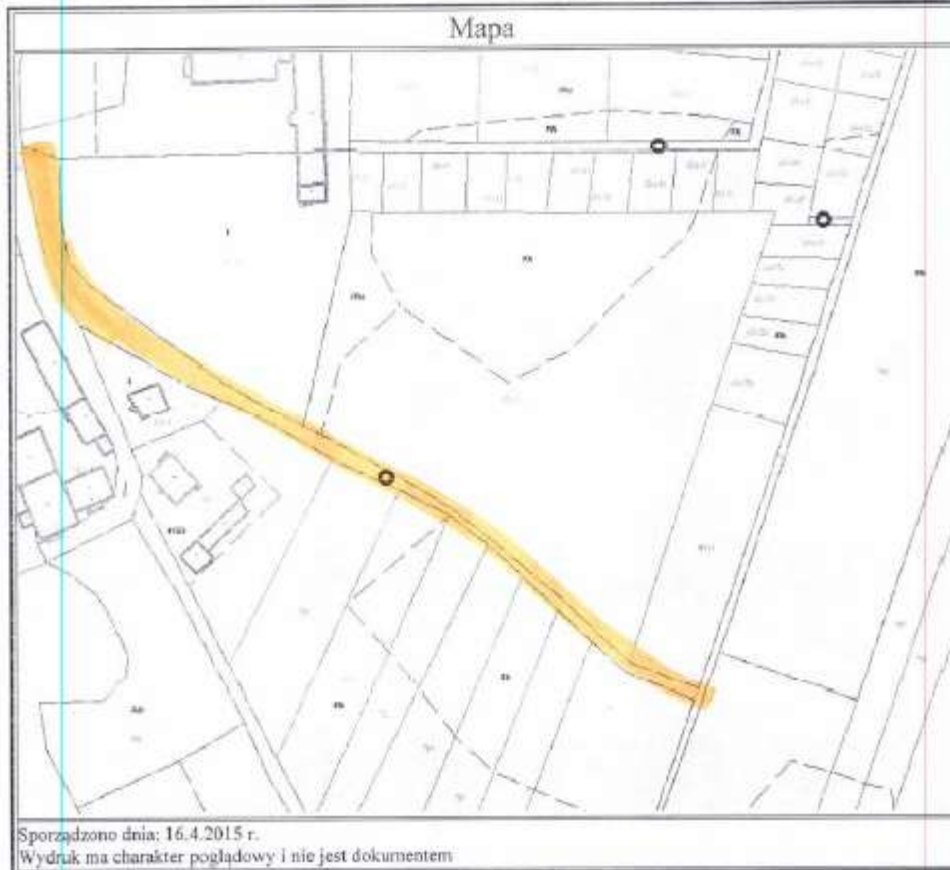


Załącznik Nr 146  
do Uchwały Nr VII/40/2015  
Rady Gminy Słońsk  
z dnia 10 lipca 2015 r.

Wydruk mapy *ZaŁ. 146*

Strona 1 z 1

*SŁońsk dz nr 698*

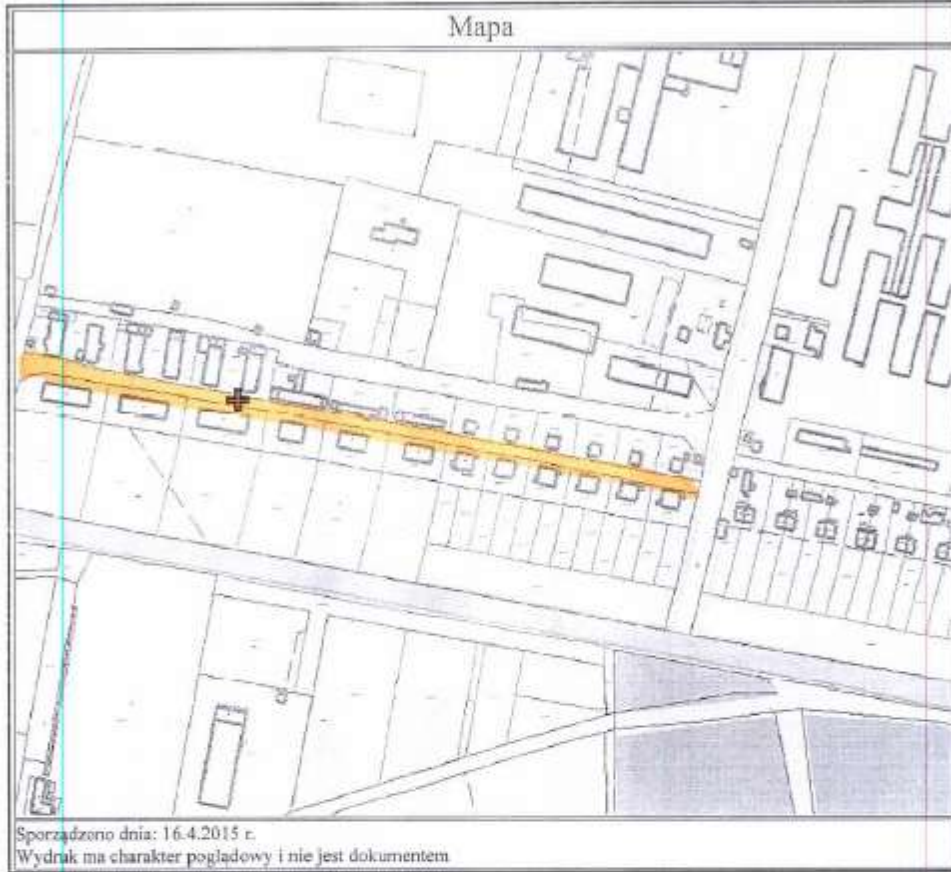


Załącznik Nr 147  
do Uchwały Nr VII/40/2015  
Rady Gminy Słońsk  
z dnia 10 lipca 2015 r.

Wydruk mapy *Załącznik 147*

Strona 1 z 1

*Słońsk dz nr 743/32*

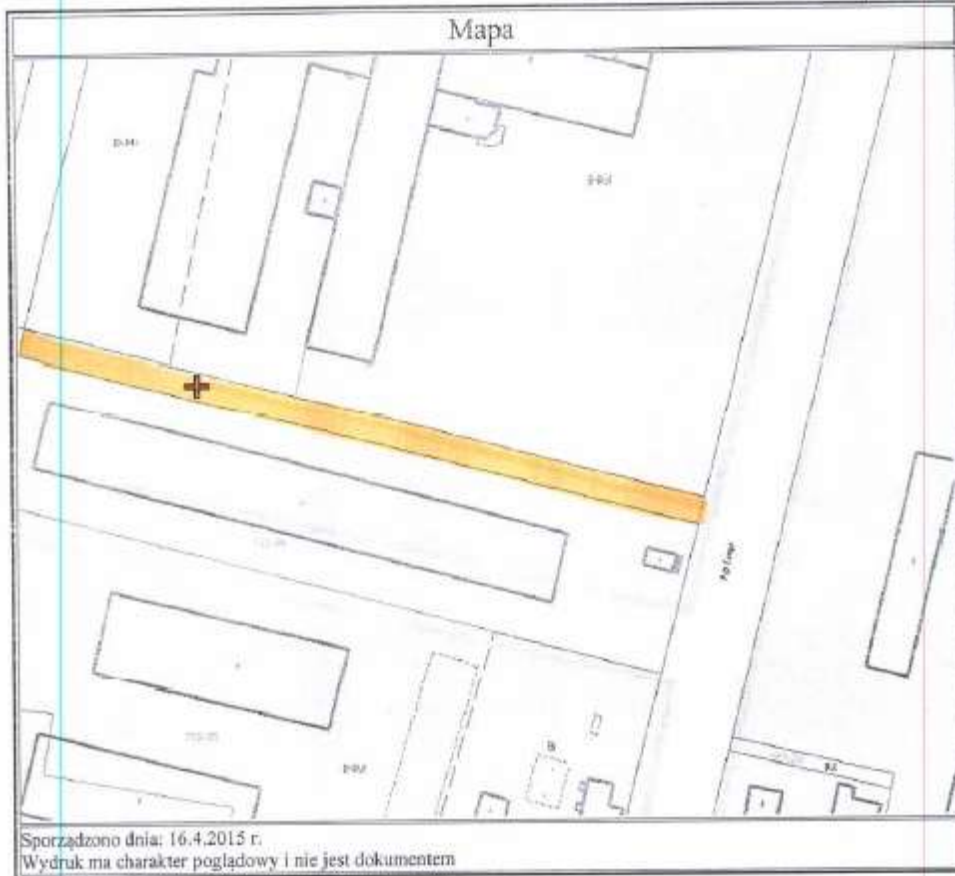


Załącznik Nr 148  
do Uchwały Nr VII/40/2015  
Rady Gminy Słońsk  
z dnia 10 lipca 2015 r.

Wydruk mapy *Załącznik 148*

Strona 1 z 1

*Słońsk dz nr 743/73*



Załącznik Nr 149  
do Uchwały Nr VII/40/2015  
Rady Gminy Słońsk  
z dnia 10 lipca 2015 r.

Wydruk mapy: *Załącznik 149*

Strona 1 z 1

*Słońsk de nr 743/89*

Mapa



746

dr

Sporządzono dnia: 16.4.2015 r.  
Wydruk ma charakter poglądowy i nie jest dokumentem

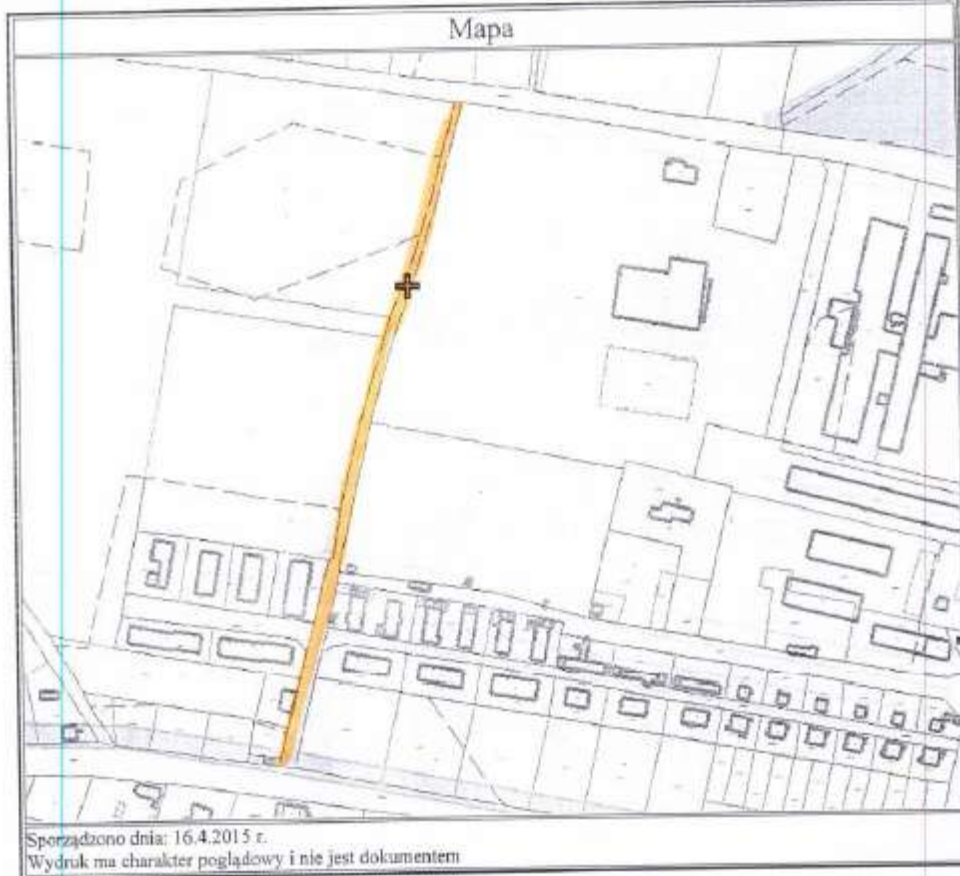
[...](#) 2015-04-16

Załącznik Nr 150  
do Uchwały Nr VII/40/2015  
Rady Gminy Słońsk  
z dnia 10 lipca 2015 r.

Wydruk mapy *zob. 150*

Strona 1 z 1

*Słońsk dz. nr 744*

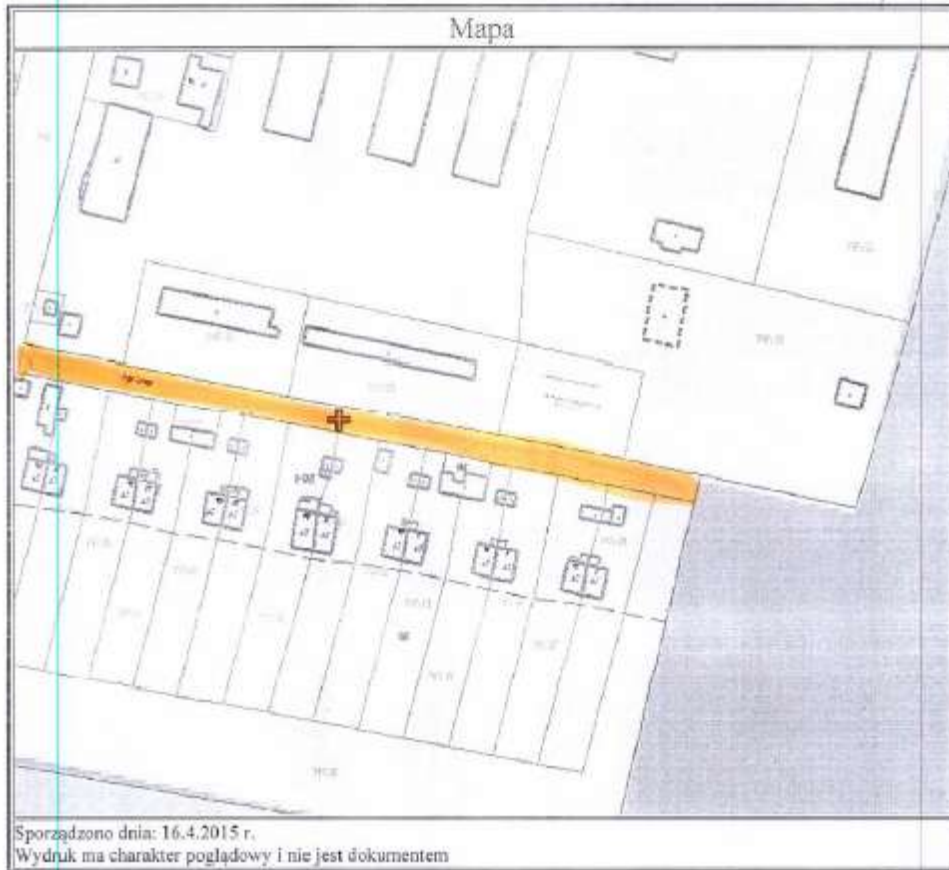


Załącznik Nr 151  
do Uchwały Nr VII/40/2015  
Rady Gminy Słońsk  
z dnia 10 lipca 2015 r.

Wydruk mapy **ZoL 151**

Strona 1 z 1

**Stowisko dz nr 747/2**



Załącznik Nr 152  
do Uchwały Nr VII/40/2015  
Rady Gminy Słońsk  
z dnia 10 lipca 2015 r.

Wydruk mapy *Zet. 152*

Strona 1 z 1

*Słońsk dz. nr 753*

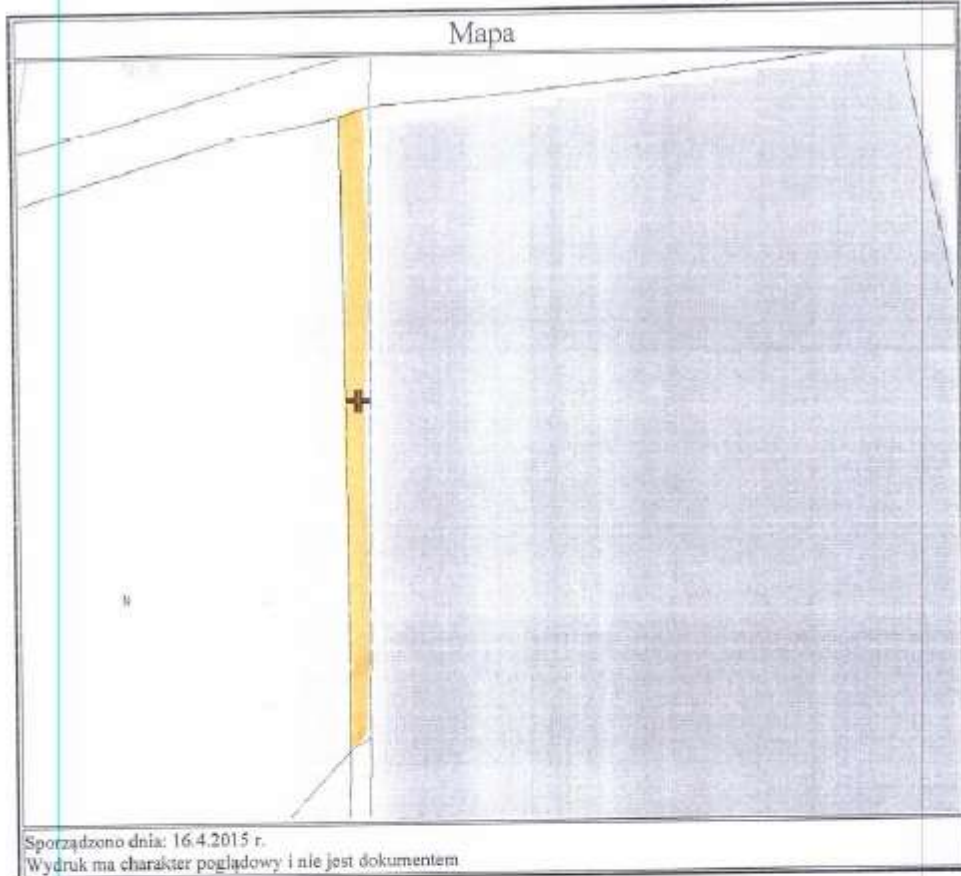


Załącznik Nr 153  
do Uchwały Nr VII/40/2015  
Rady Gminy Słońsk  
z dnia 10 lipca 2015 r.

Wydruk mapy *Zst. 153*

Strona 1 z 1

*Słońsk dz nr 754*



Załącznik Nr 154  
do Uchwały Nr VII/40/2015  
Rady Gminy Słońsk  
z dnia 10 lipca 2015 r.

Wydruk mapy *ZaŁ. 154*

Strona 1 z 1

*Słońsk dz. 768*



Załącznik Nr 155  
do Uchwały Nr VII/40/2015  
Rady Gminy Słońsk  
z dnia 10 lipca 2015 r.

Wydruk mapy *Załącznik 155*

Strona 1 z 1

*SŁonisk de nr 769/1*

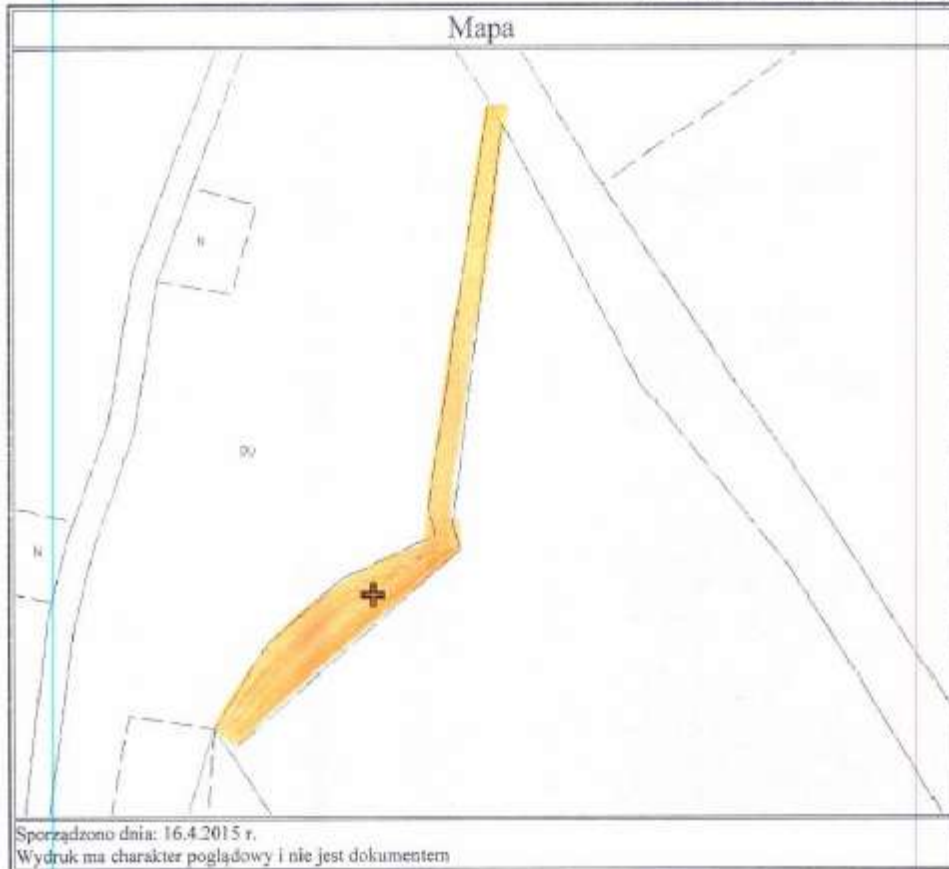


Załącznik Nr 156  
do Uchwały Nr VII/40/2015  
Rady Gminy Słońsk  
z dnia 10 lipca 2015 r.

Wydruk mapy *Załącznik 156*

Strona 1 z 1

*Słońsk dz nr 783/1*



Załącznik Nr 157  
do Uchwały Nr VII/40/2015  
Rady Gminy Słońsk  
z dnia 10 lipca 2015 r.

Wydruk mapy *ZoT. 157*

Strona 1 z 1

*Słońsk dz nr 785*

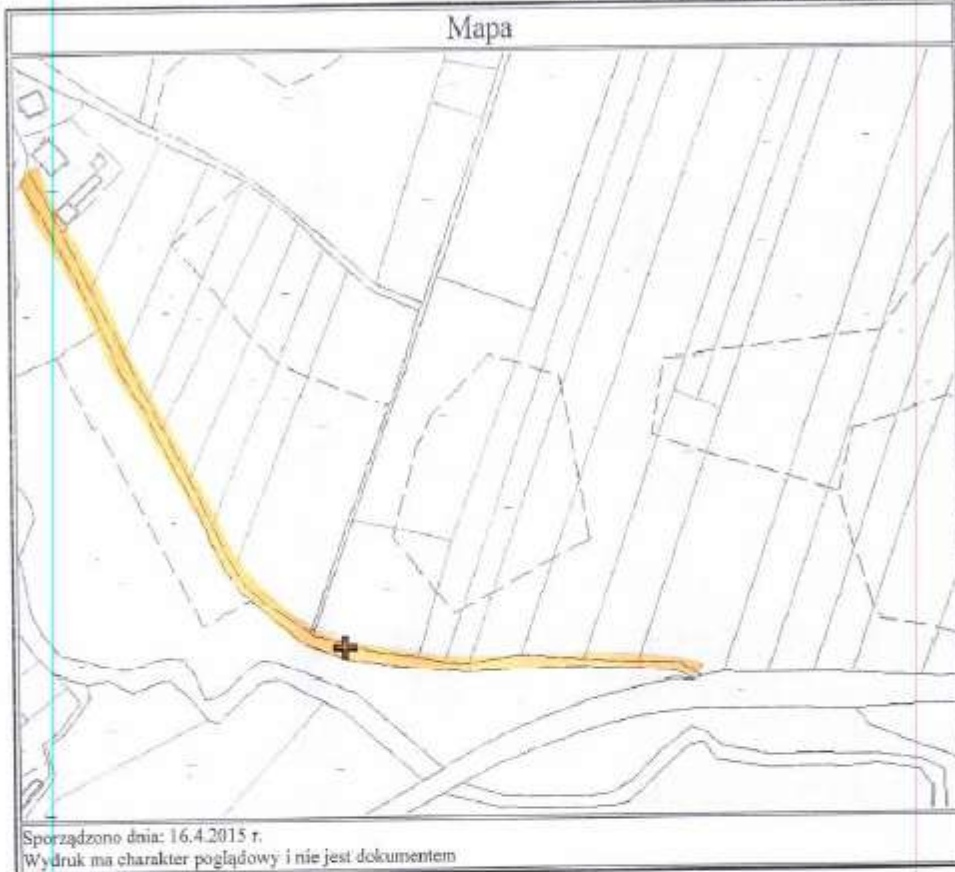


Załącznik Nr 158  
do Uchwały Nr VII/40/2015  
Rady Gminy Słońsk  
z dnia 10 lipca 2015 r.

Wydruk mapy *ZoB. 158*

Strona 1 z 1

*Słońsk dz. nr 786*

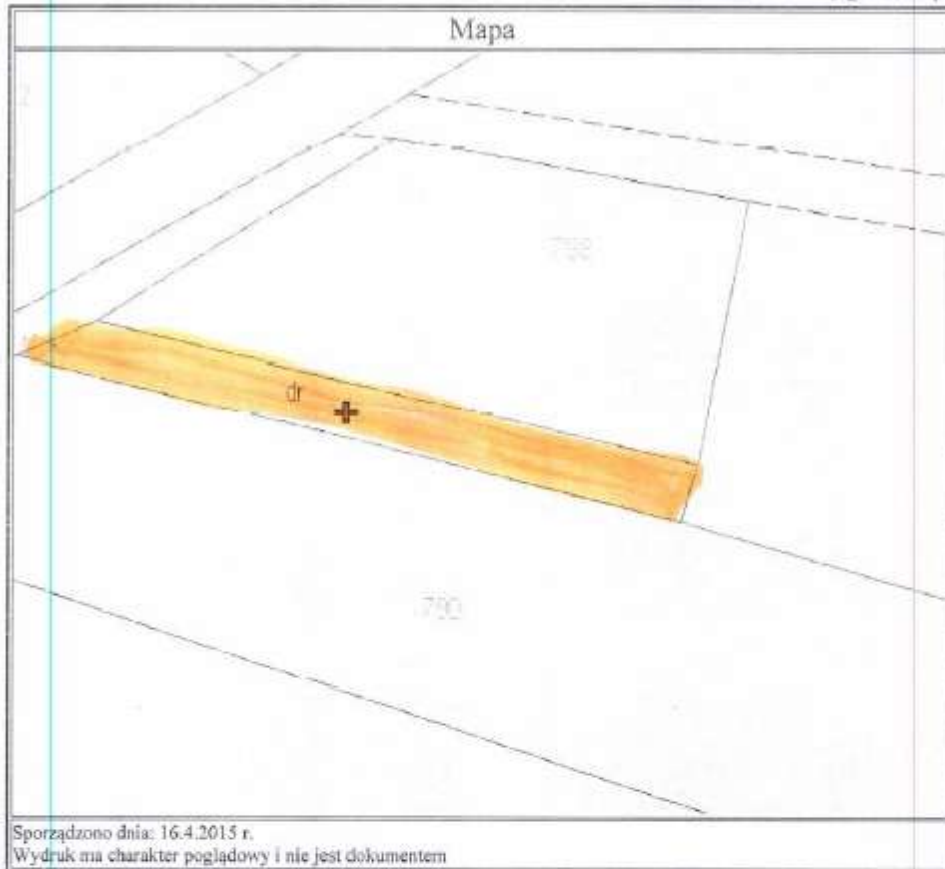


Załącznik Nr 159  
do Uchwały Nr VII/40/2015  
Rady Gminy Słońsk  
z dnia 10 lipca 2015 r.

Wydruk mapy 200. 159

Strona 1 z 1

Słońsk dz nr 789



Załącznik Nr 160  
do Uchwały Nr VII/40/2015  
Rady Gminy Słońsk  
z dnia 10 lipca 2015 r.

Wydruk mapy *Zoś. 160*

Strona 1 z 1

*SŁonisk dz nr 804*



Załącznik Nr 161  
do Uchwały Nr VII/40/2015  
Rady Gminy Słońsk  
z dnia 10 lipca 2015 r.

Wydruk mapy 2015. 161.

Strona 1 z 1

Słońsk dz nr 813

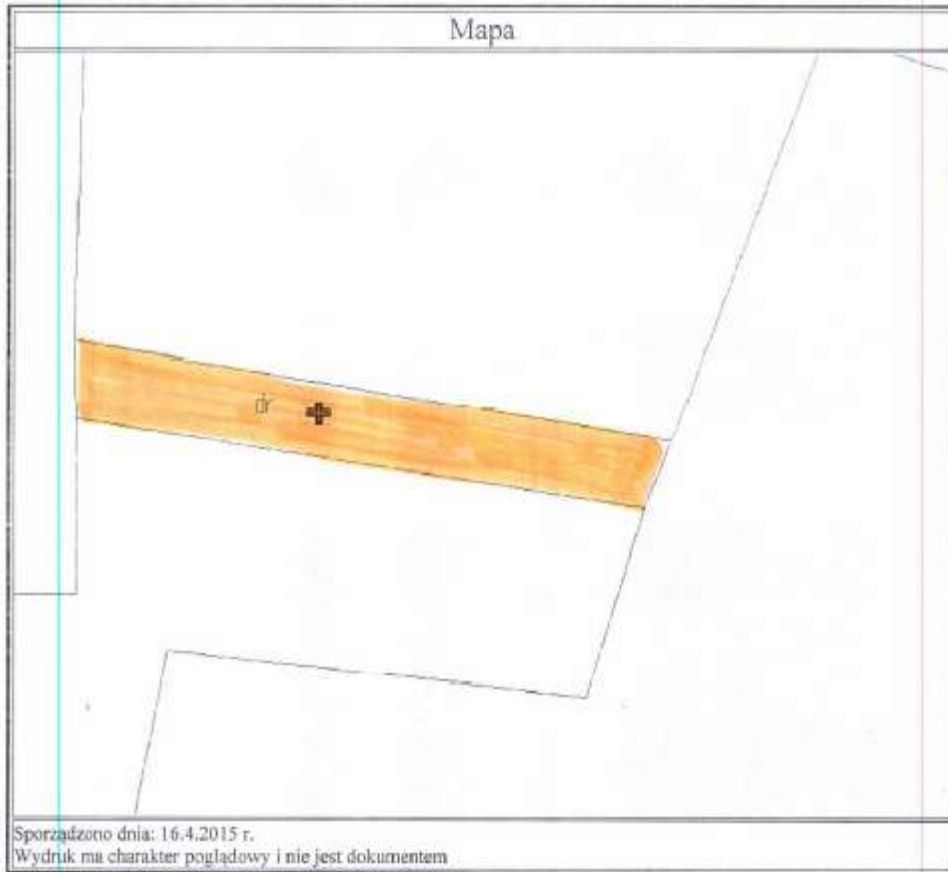


Załącznik Nr 162  
do Uchwały Nr VII/40/2015  
Rady Gminy Słońsk  
z dnia 10 lipca 2015 r.

Wydruk mapy *Załącznik 162*

Strona 1 z 1

*Słońsk do nr 818*



Załącznik Nr 163  
do Uchwały Nr VII/40/2015  
Rady Gminy Słońsk  
z dnia 10 lipca 2015 r.

Wydruk mapy *Załącznik 163*

Strona 1 z 1

*SŁońsk dz nr 852*



Załącznik Nr 164  
do Uchwały Nr VII/40/2015  
Rady Gminy Słońsk  
z dnia 10 lipca 2015 r.

Wydruk mapy *ZoL. 164.*

Strona 1 z 1

*Stowisko dz nr 879*

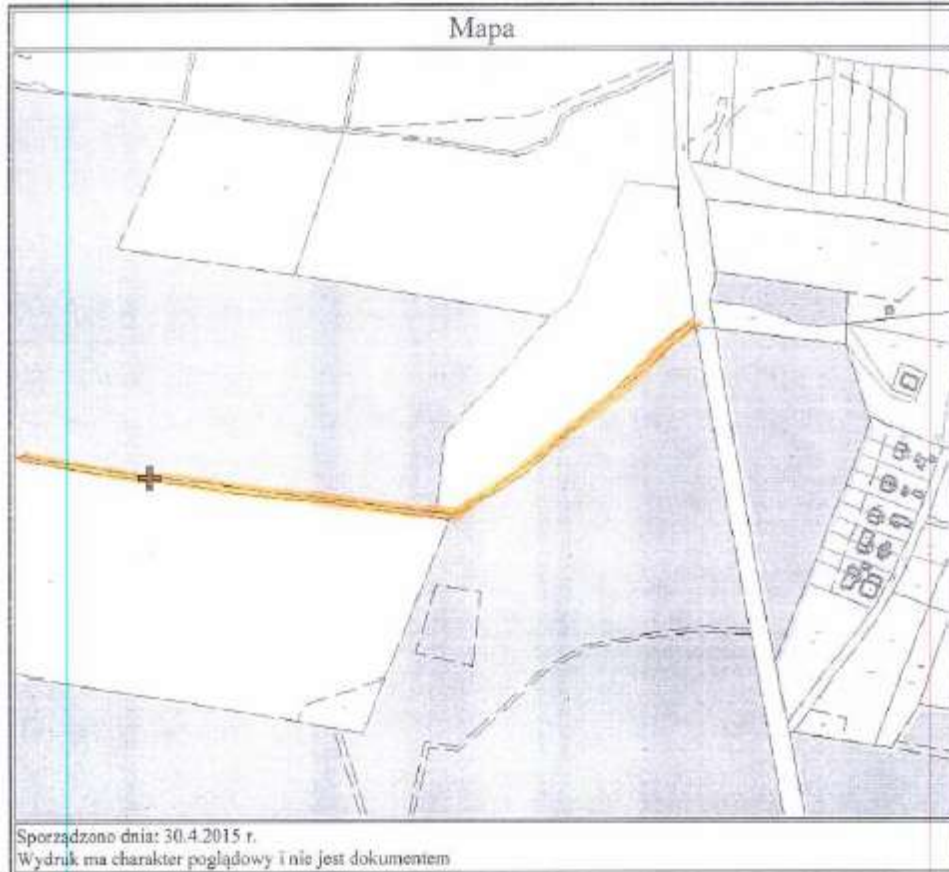


Załącznik Nr 165  
do Uchwały Nr VII/40/2015  
Rady Gminy Słońsk  
z dnia 10 lipca 2015 r.

Wydruk mapy *Zoś. 165*

Strona 1 z 1

*Słońsk de nr 884*





Załącznik Nr 167  
do Uchwały Nr VII/40/2015  
Rady Gminy Słońsk  
z dnia 10 lipca 2015 r.

Wydruk mapy *Zoś. 167*

*SŁOŃSK dz nr 906* Strona 1 z 1

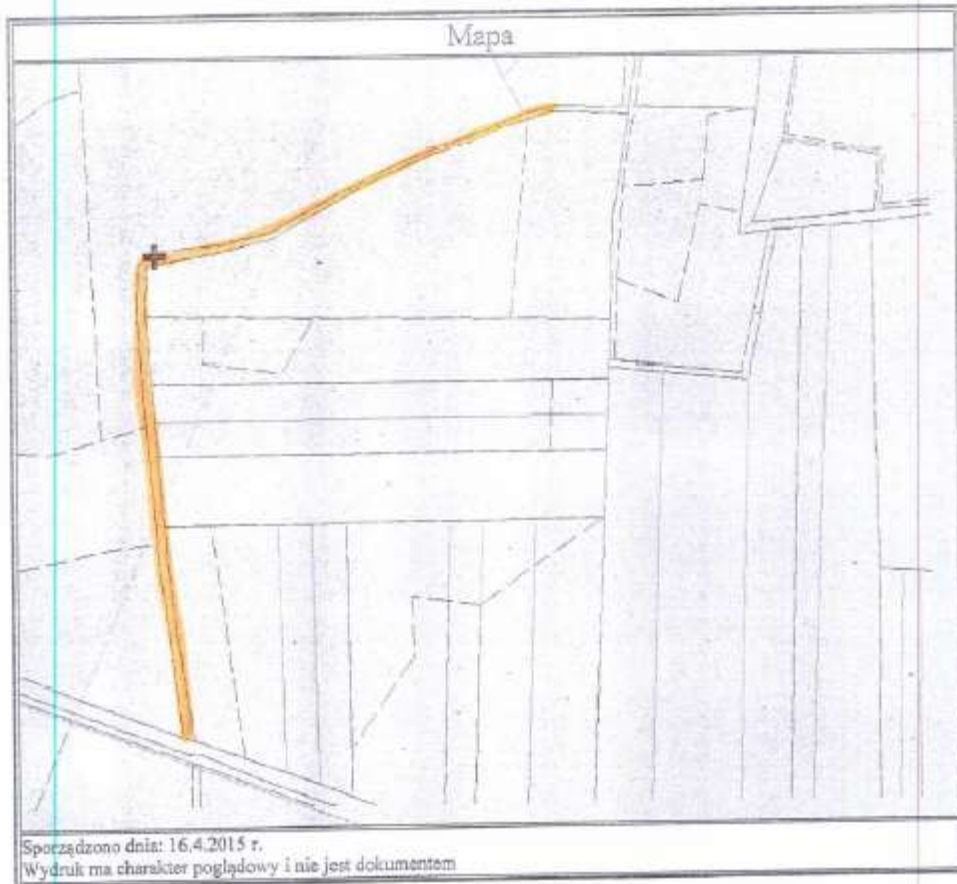


Załącznik Nr 168  
do Uchwały Nr VII/40/2015  
Rady Gminy Słońsk  
z dnia 10 lipca 2015 r.

Wydruk mapy 200. 168

Słońsk dz nr 928

Strona 1 z 1



Załącznik Nr 169  
do Uchwały Nr VII/40/2015  
Rady Gminy Słońsk  
z dnia 10 lipca 2015 r.

Wydruk mapy ZŁ. 169

SŁonisk  
dz nr 953

Strona 1 z 1



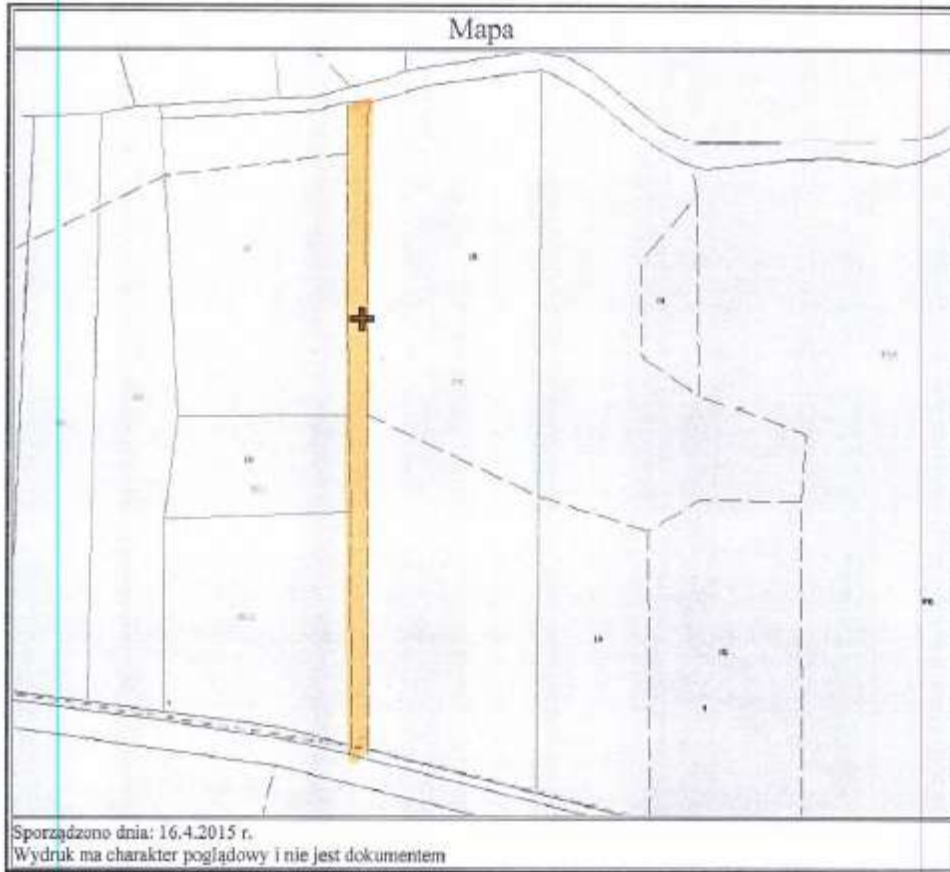


Załącznik Nr 171  
do Uchwały Nr VII/40/2015  
Rady Gminy Słońsk  
z dnia 10 lipca 2015 r.

Wydruk mapy 2015. 171

SŁONISK  
dz. nr 971

Strona 1 z 1

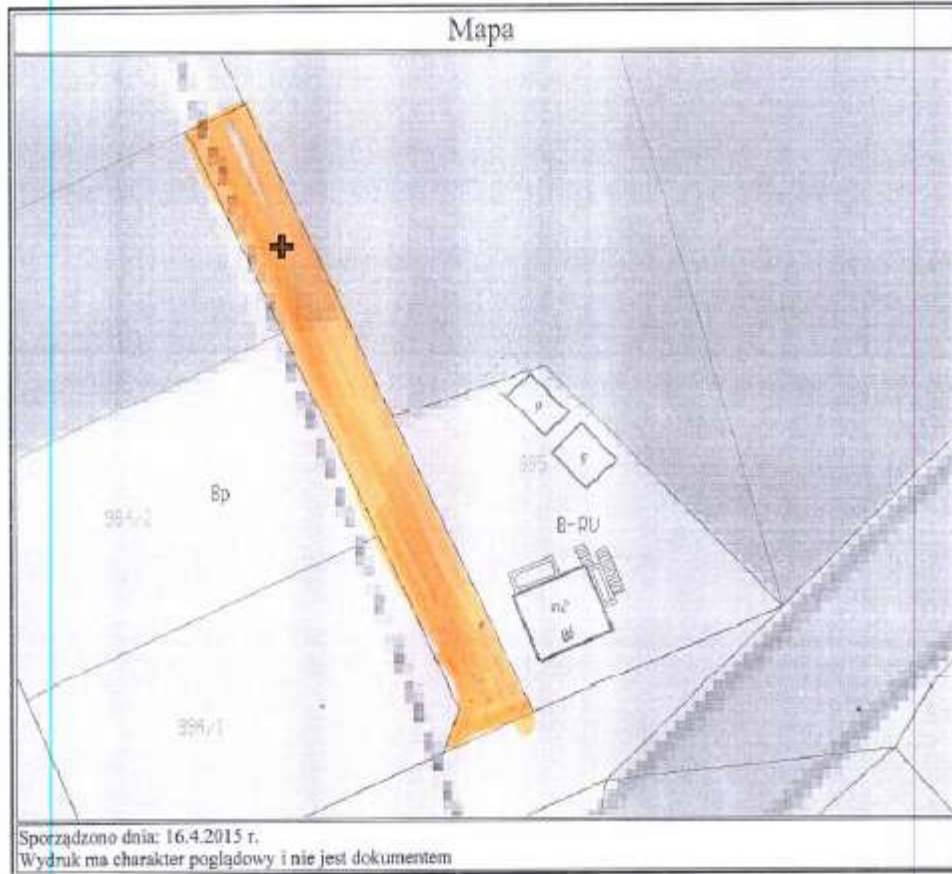


Załącznik Nr 172  
do Uchwały Nr VII/40/2015  
Rady Gminy Słońsk  
z dnia 10 lipca 2015 r.

Wydruk mapy Zol. 172

Słońsk  
dz nr 994/5

Strona 1 z 1

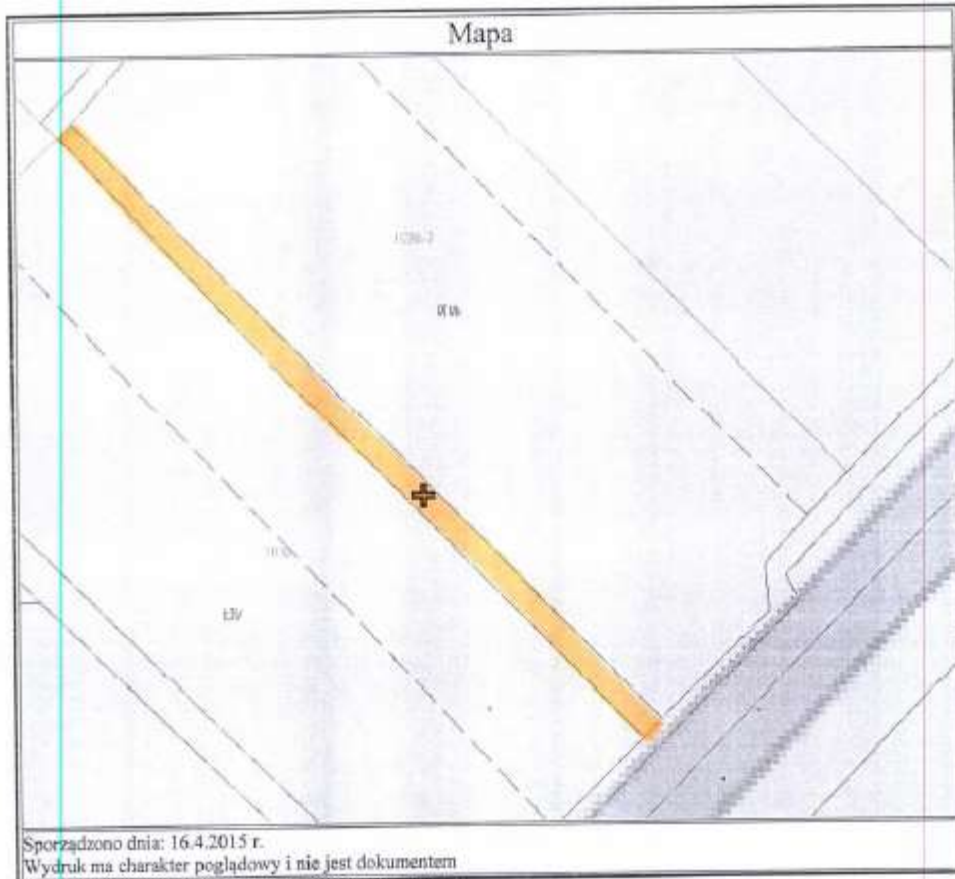


Załącznik Nr 173  
do Uchwały Nr VII/40/2015  
Rady Gminy Słońsk  
z dnia 10 lipca 2015 r.

Wydruk mapy *Załącznik 173*

*STOMIE  
de nr 1039*

Strona 1 z 1





Załącznik Nr 175  
do Uchwały Nr VII/40/2015  
Rady Gminy Słońsk  
z dnia 10 lipca 2015 r.

Wydruk mapy 202. 175

SŁONSK  
dz nr 1049

Strona 1 z 1



Załącznik Nr 176  
do Uchwały Nr VII/40/2015  
Rady Gminy Słońsk  
z dnia 10 lipca 2015 r.

Wydruk mapy *ZaŁ. 176*

*SŁONISK*  
*02 nr 1077*

Strona 1 z 1



Załącznik Nr 177  
do Uchwały Nr VII/40/2015  
Rady Gminy Słońsk  
z dnia 10 lipca 2015 r.

Wydruk mapy 201. 177

SŁONISK  
dz nr 1087

Strona 1 z 1



Załącznik Nr 178  
do Uchwały Nr VII/40/2015  
Rady Gminy Słońsk  
z dnia 10 lipca 2015 r.

Wydruk mapy *Zot. 118* *Słońsk* *Strona 1 z 1*  
*dz. nr 1139, 1162, 1175*

Mapa

Sporządzono dnia: 16.4.2015 r.  
Wydruk ma charakter poglądowy i nie jest dokumentem

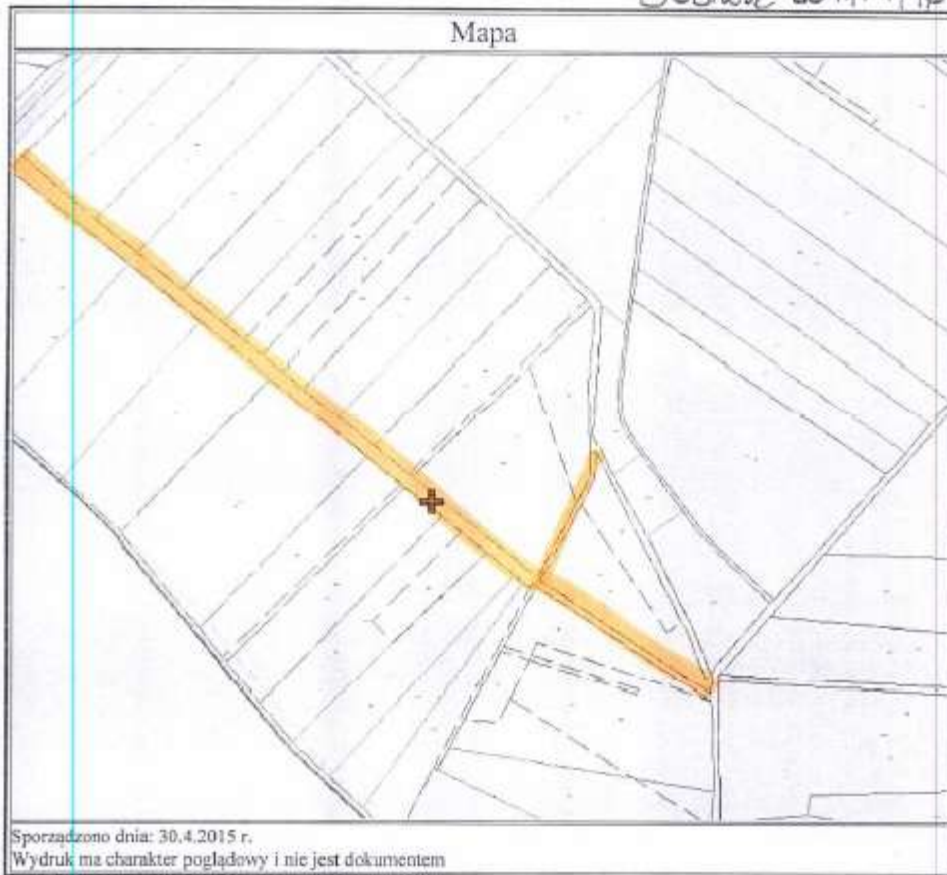
<https://eulacoin.geospatial.pl/map/www/mapa.php?CFGF=wmss&mvlayers=+arance...> 2015-04-16

Załącznik Nr 179  
do Uchwały Nr VII/40/2015  
Rady Gminy Słońsk  
z dnia 10 lipca 2015 r.

Wydruk mapy *Zoś. 179*

Strona 1 z 1

*Słońsk dz nr 1161*





Załącznik Nr 181  
do Uchwały Nr VII/40/2015  
Rady Gminy Słońsk  
z dnia 10 lipca 2015 r.

Wydruk mapy 202. 181

SŁonisk  
dz nr 1201

Strona 1 z 1

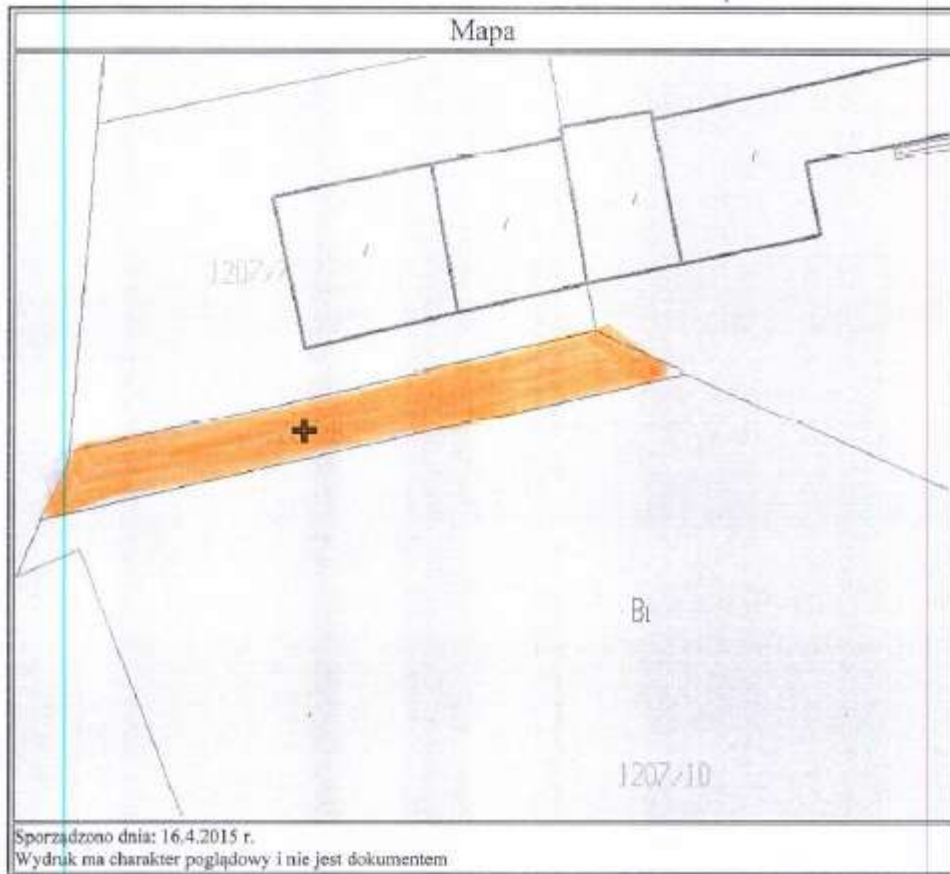


Załącznik Nr 182  
do Uchwały Nr VII/40/2015  
Rady Gminy Słońsk  
z dnia 10 lipca 2015 r.

Wydruk mapy *zaw. 182*

*SŁONSK*  
*dz nr 1207/8*

Strona 1 z 1

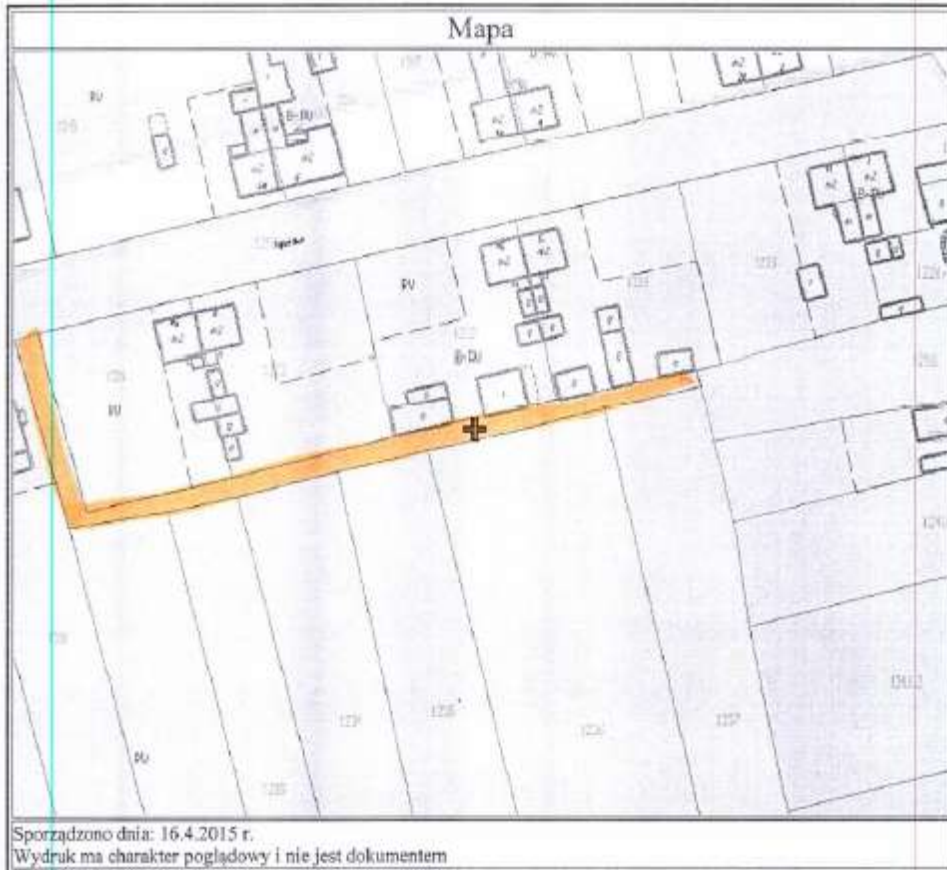


Załącznik Nr 183  
do Uchwały Nr VII/40/2015  
Rady Gminy Słońsk  
z dnia 10 lipca 2015 r.

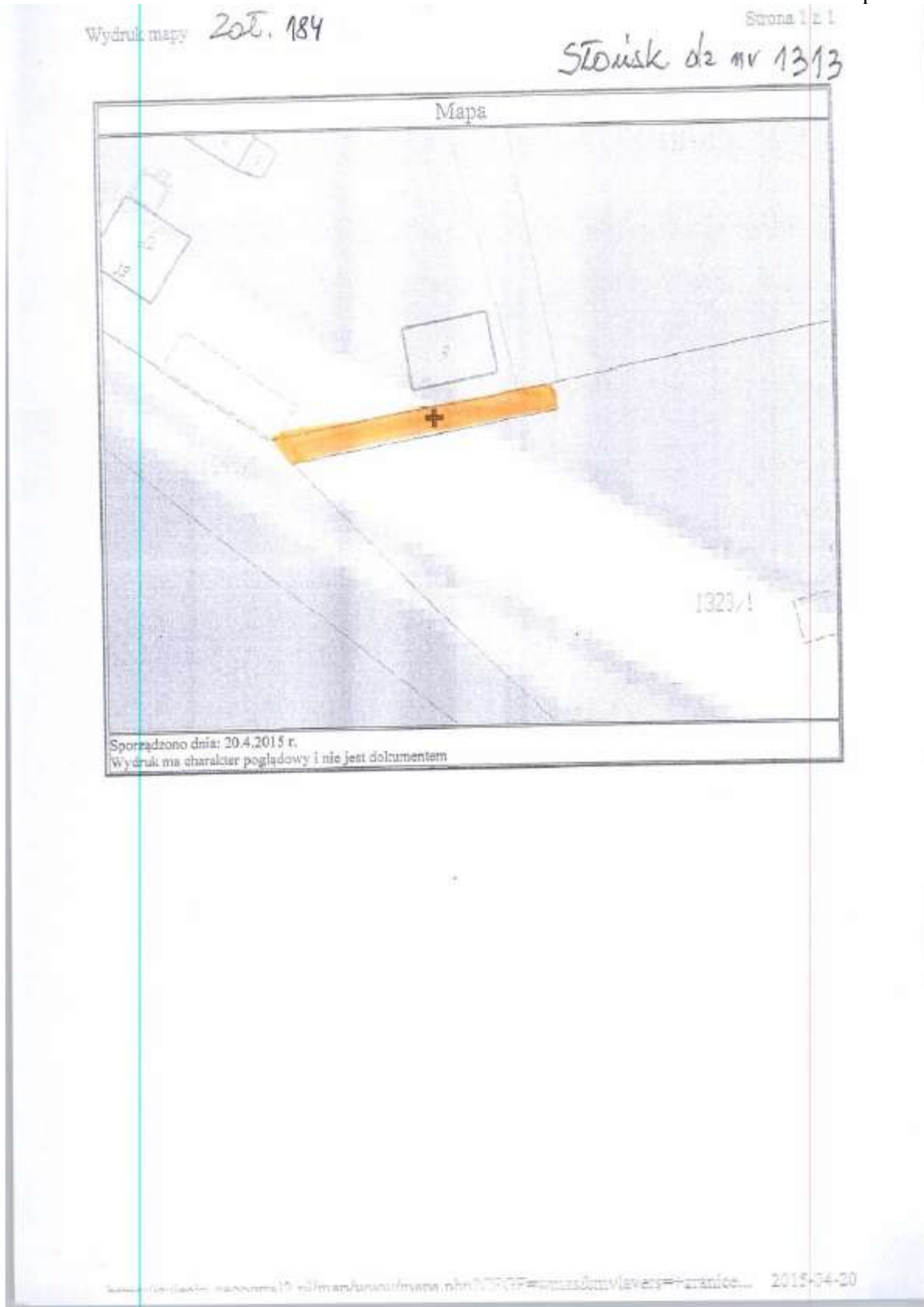
Wydruk mapy *Załącznik 183*

*Słońsk*  
*dz. nr 1227*

Strona 1 z 1



Załącznik Nr 184  
do Uchwały Nr VII/40/2015  
Rady Gminy Słońsk  
z dnia 10 lipca 2015 r.





Załącznik Nr 186  
do Uchwały Nr VII/40/2015  
Rady Gminy Słońsk  
z dnia 10 lipca 2015 r.

Wydruk mapy *Załącznik 186*

Strona 1 z 1

*Słońsk dc nr 1332/1*



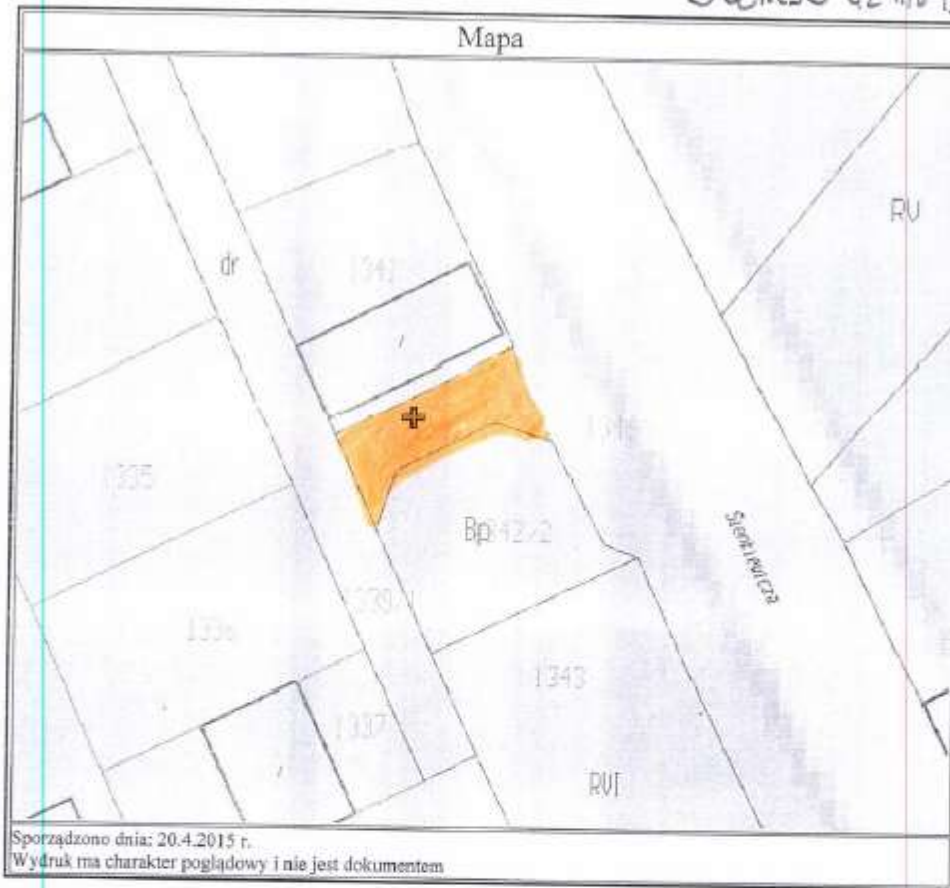


Załącznik Nr 188  
do Uchwały Nr VII/40/2015  
Rady Gminy Słońsk  
z dnia 10 lipca 2015 r.

Wydruk mapy *ZaŁ. 188.*

Strona 1 z 1

*Stomisk dz nr 1342/1*



Załącznik Nr 189  
do Uchwały Nr VII/40/2015  
Rady Gminy Słońsk  
z dnia 10 lipca 2015 r.

Wydruk mapy *ZaŁ. 189*

Str. 1 z 1

*Słońsk dz. nr 1366/4*



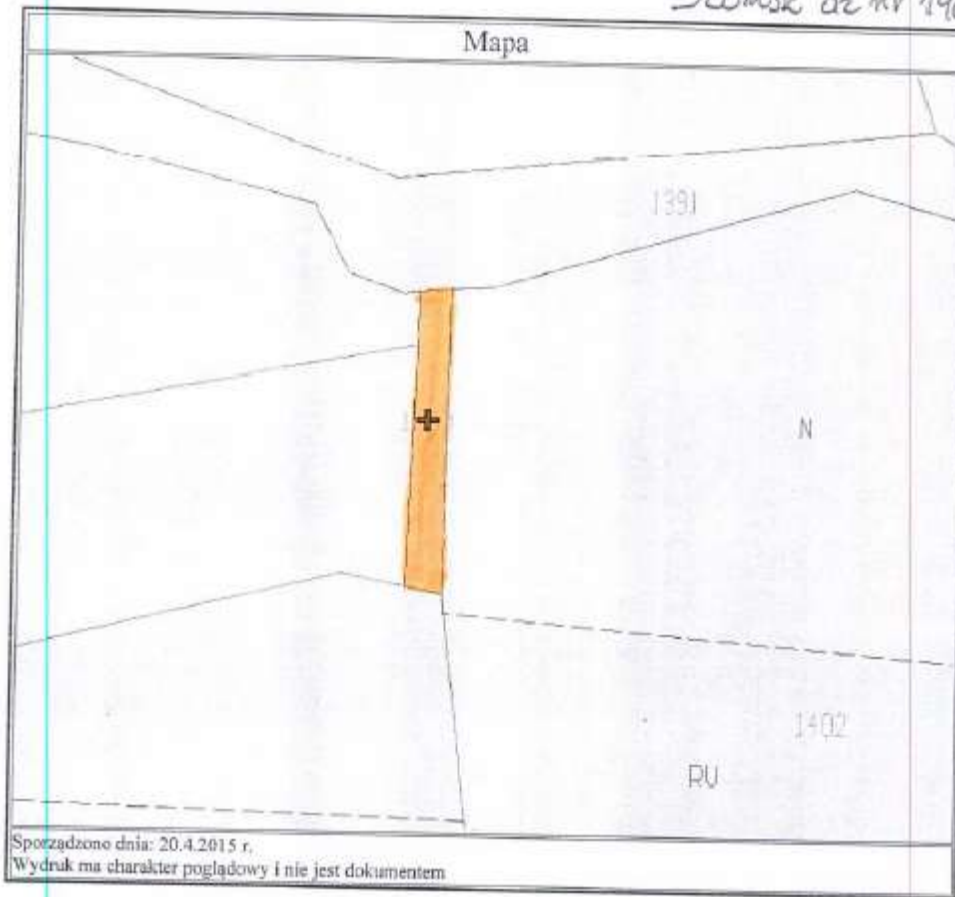


Załącznik Nr 191  
do Uchwały Nr VII/40/2015  
Rady Gminy Słońsk  
z dnia 10 lipca 2015 r.

Wydruk mapy 201. 191

Strona 1 z 1

SŁONSK dz nr 1403



Załącznik Nr 192  
do Uchwały Nr VII/40/2015  
Rady Gminy Słońsk  
z dnia 10 lipca 2015 r.

Wydruk mapy *Zat. 192*

Strona 1 z 1

*Słońsk dz nr 1437*

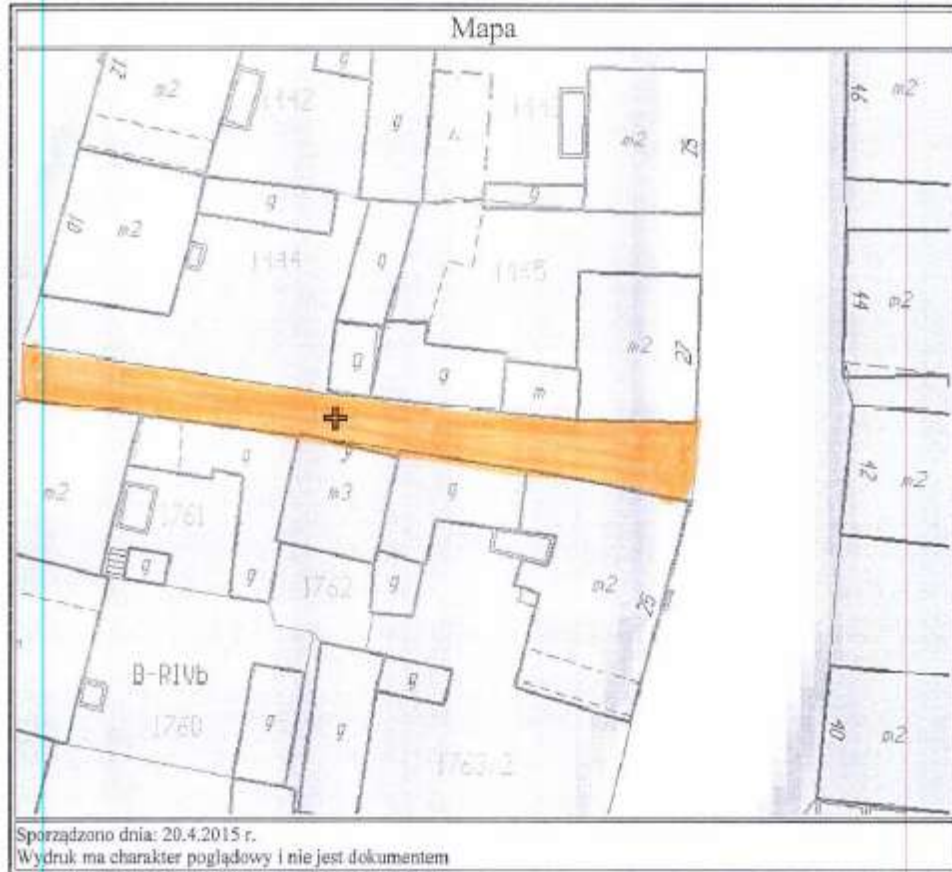


Załącznik Nr 193  
do Uchwały Nr VII/40/2015  
Rady Gminy Słońsk  
z dnia 10 lipca 2015 r.

Wydruk mapy 206 193

Strona 1 z 1

Słońsk dz nr 1446



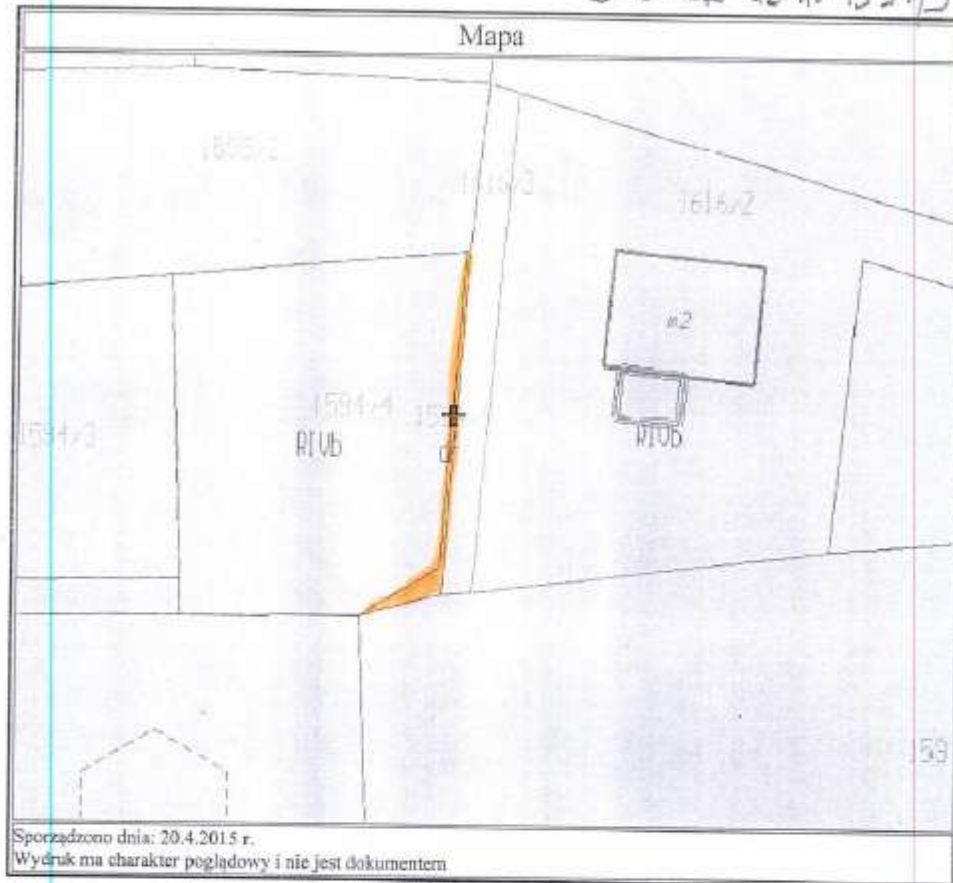


Załącznik Nr 195  
do Uchwały Nr VII/40/2015  
Rady Gminy Słońsk  
z dnia 10 lipca 2015 r.

Wydruk mapy *Załącznik 195*

Strona 1 z 1

*Słońsk dz nr 1594/5*

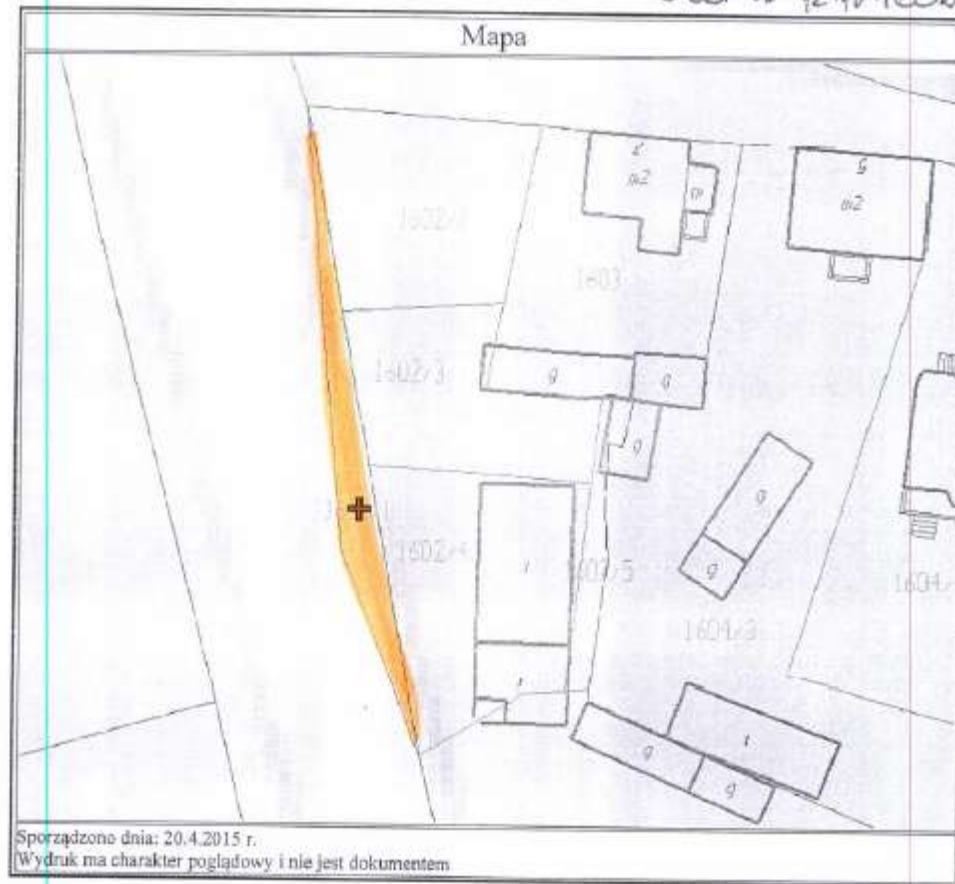


Załącznik Nr 196  
do Uchwały Nr VII/40/2015  
Rady Gminy Słońsk  
z dnia 10 lipca 2015 r.

Wydruk mapy 201. 196

Strona 1 z 1

Słońsk dz. nr 1602/1





Załącznik Nr 198  
do Uchwały Nr VII/40/2015  
Rady Gminy Słońsk  
z dnia 10 lipca 2015 r.

Wydruk mapy *Załącznik 198*

Strona 1 z 1

*Stanisk do nr 1619/1*







Załącznik Nr 201  
do Uchwały Nr VII/40/2015  
Rady Gminy Słońsk  
z dnia 10 lipca 2015 r.

Wydruk mapy *Załącznik 201*

Strona 1 z 1

*Słońsk dz.m. 1688*

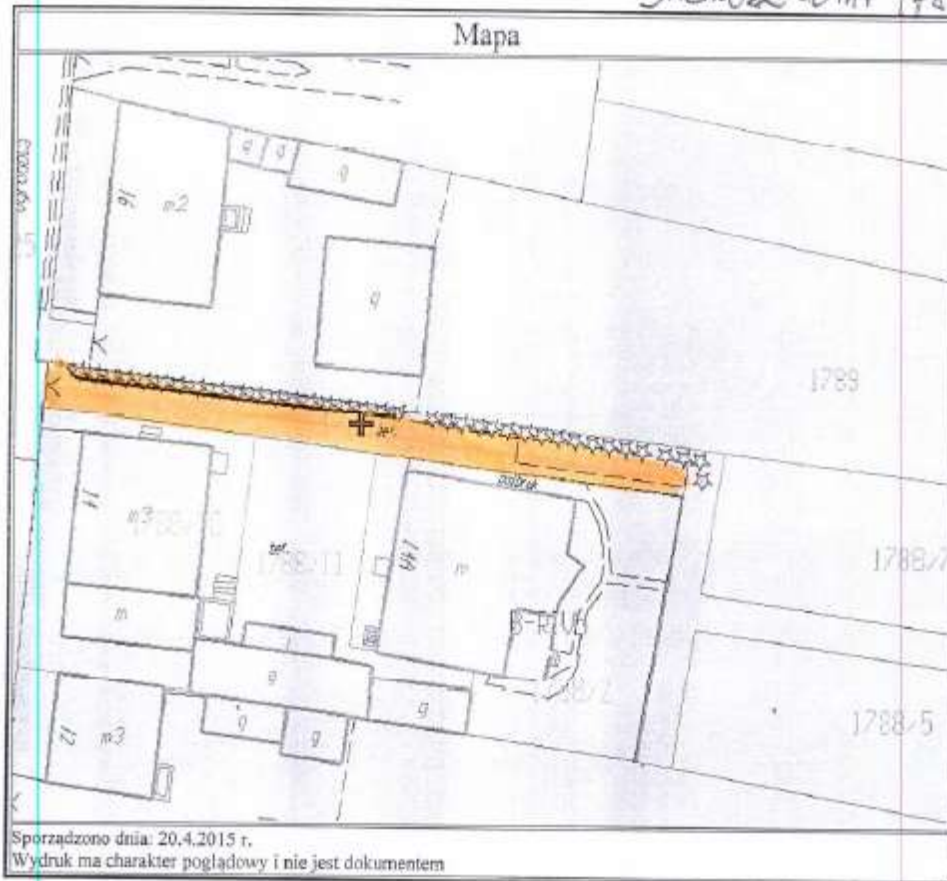


Załącznik Nr 202  
do Uchwały Nr VII/40/2015  
Rady Gminy Słońsk  
z dnia 10 lipca 2015 r.

Wydruk mapy *Załącznik 202*

Strona 1 z 1

*Słońsk de nr 1788/3*



Załącznik Nr 203  
do Uchwały Nr VII/40/2015  
Rady Gminy Słońsk  
z dnia 10 lipca 2015 r.

Wydruk mapy *Załącznik 203*

Strona 1 z 1

*Słońsk dz. nr 1796/4*



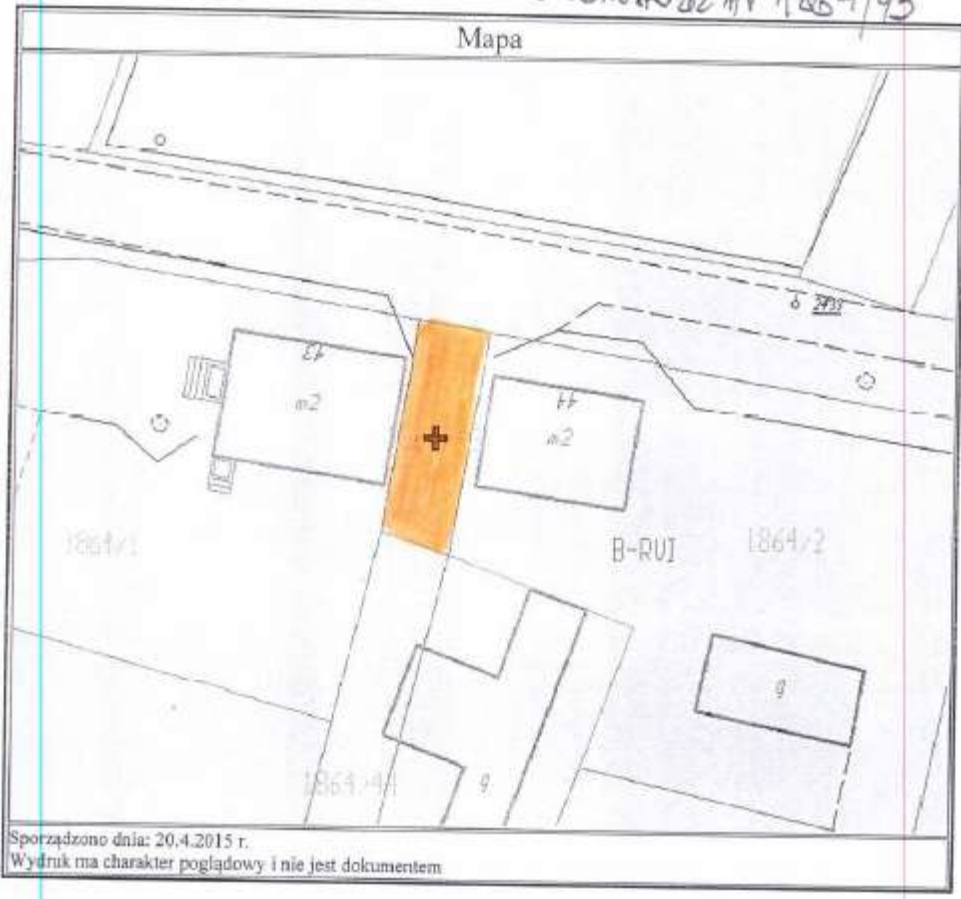


Załącznik Nr 205  
do Uchwały Nr VII/40/2015  
Rady Gminy Słońsk  
z dnia 10 lipca 2015 r.

Wydruk mapy 205.205

Strona 1 z 1

Słońsk dz nr 1864/43

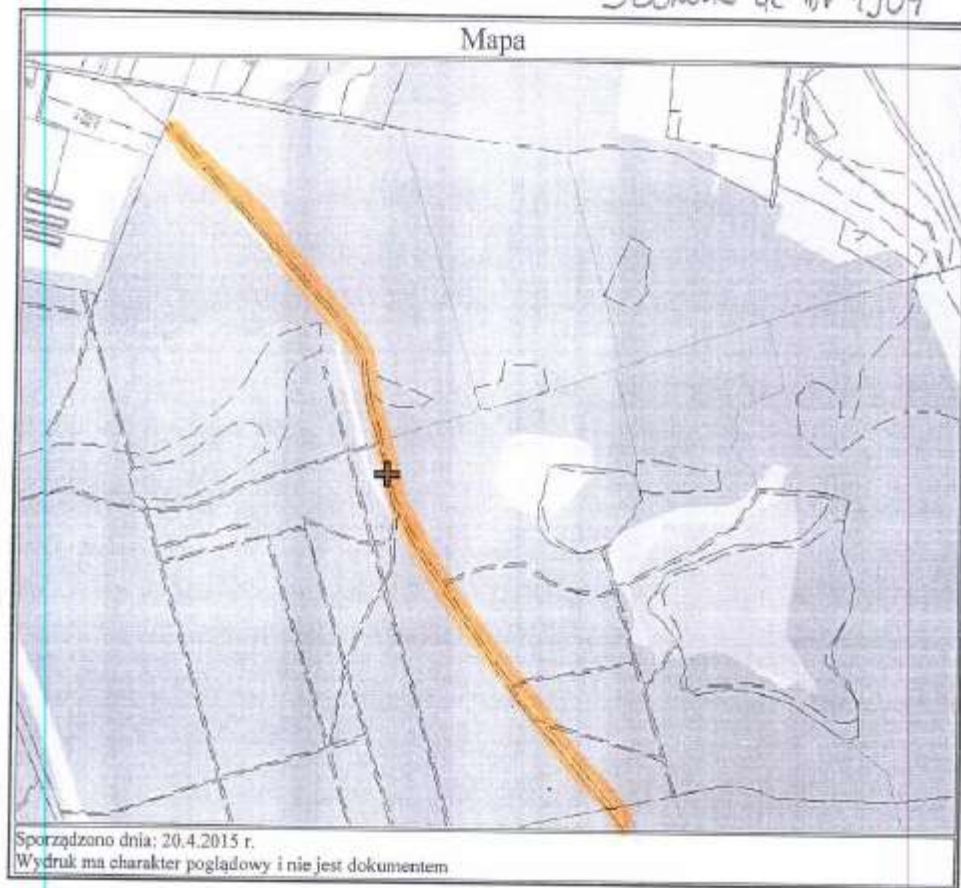


Załącznik Nr 206  
do Uchwały Nr VII/40/2015  
Rady Gminy Słońsk  
z dnia 10 lipca 2015 r.

Wydruk mapy *ZaŁ. 206*

Strona 1 z 1

*Słońsk de nv 1904*



Załącznik Nr 207  
do Uchwały Nr VII/40/2015  
Rady Gminy Słońsk  
z dnia 10 lipca 2015 r.

Wydruk mapy 208. 207

Strona 1 z 1

SŁONSK dz. nr 1905

