



DZIENNIK URZĘDOWY

WOJEWÓDZTWA LUBUSKIEGO

Gorzów Wielkopolski, dnia 7 września 2015 r.

Poz. 1547

ROZPORZĄDZENIE NR 31/2015 DYREKTORA REGIONALNEGO ZARZĄDU GOSPODARKI WODNEJ WE WROCŁAWIU

z dnia 7 września 2015 r.

w sprawie ustanowienia strefy ochronnej ujęcia wody podziemnej w Lubogoszczy

Na podstawie art. 58 ust. 1 ustawy z dnia 18 lipca 2001r. Prawo wodne (Dz. U. z 2015r., poz. 469) zarządza się, co następuje:

§ 1. 1. Ustanawia się strefę ochronną ujęcia wody podziemnej w Lubogoszczy, gmina Sława, powiat wschowski, województwo lubuskie, zwaną dalej „strefą ochronną”.

2. Strefę ochronną ujęcia stanowią:

1) teren ochrony bezpośredniej dla studni:

a) nr 1 (E), zlokalizowany na działce nr 85/10, arkusz 1, obręb 0010 Lubogoszcz, o powierzchni 358m², przedstawiony w załączniku nr 1 do rozporządzenia,

b) nr 2 (C), zlokalizowany na części działki nr 3071/7, arkusz 1, obręb 0010 Lubogoszcz, o powierzchni 398m², przedstawiony w załączniku nr 2 do rozporządzenia,

c) nr 3 (B), zlokalizowany na części działki nr 3071/8, arkusz 4, obręb 0004 Gola, o powierzchni 406m², przedstawiony w załączniku nr 3 do rozporządzenia,

d) nr 4 (D), zlokalizowany na działce nr 82/11 oraz na części działki nr 3071/7, arkusz 1, obręb 0010 Lubogoszcz, o powierzchni 398m², przedstawiony w załączniku nr 4 do rozporządzenia;

2) teren ochrony pośredniej o powierzchni 3,27 km², przedstawiony w załączniku nr 5 do rozporządzenia, obejmujący obszar zlokalizowany na działkach ewidencyjnych określonych w załączniku nr 6 do rozporządzenia i opisany w załączniku nr 7 do rozporządzenia.

§ 2. 1. Na terenie ochrony bezpośredniej obowiązują zakazy i nakazy, o których mowa w art. 53 ust. 1 i ust. 2 ustawy z dnia 18 lipca 2001r. Prawo wodne.

2. Teren ochrony bezpośredniej należy ogrodzić, a jego granice oznaczyć zgodnie z art. 53 ust. 3 ustawy z dnia 18 lipca 2001r. Prawo wodne.

3. Lokalizację tablic informacyjnych określają załączniki nr 1, 2, 3 i 4 do rozporządzenia.

§ 3. 1. Na terenie ochrony pośredniej zabrania się:

1) wprowadzania ścieków do wód lub do ziemi, z wyjątkiem:

a) wód opadowych i roztopowych,

b) wód popłucznych ze stacji uzdatniania wody

- spełniających wymogi i warunki zgodnie z obowiązującymi przepisami;

- 2) rolniczego wykorzystania ścieków;
- 3) stosowania środków ochrony roślin:
 - a) które według zezwolenia na wprowadzenie środków ochrony roślin do obrotu są klasyfikowane jako niebezpieczne dla środowiska,
 - b) do celów badań lub rozwoju;
- 4) budowy autostrad, dróg oraz torów kolejowych;
- 5) wykonywania robót melioracyjnych, z wyjątkiem prac mających na celu konserwację cieków powierzchniowych lub urządzeń wodnych zapewniających ich drożność i funkcjonalność;
- 6) wykonywania wykopów ziemnych o głębokości większej niż 1,0 m, z wyjątkiem wykonywania wykopów ziemnych związanych z infrastrukturą techniczną oraz budownictwem;
- 7) lokalizowania budownictwa mieszkalnego, usługowego, handlowego, przemysłowego i turystycznego bez podłączenia do zbiorczej sieci kanalizacji;
- 8) lokalizowania zakładów przemysłowych oraz ferm chowu lub hodowli zwierząt, zakwalifikowanych do przedsięwzięć mogących zawsze znacząco oddziaływać na środowisko albo przedsięwzięć mogących potencjalnie znacząco oddziaływać na środowisko;
- 9) lokalizowania magazynów produktów ropopochodnych oraz innych substancji, a także rurociągów do ich transportu;
- 10) lokalizowania składowisk odpadów komunalnych, niebezpiecznych, innych niż niebezpieczne i obojętne oraz obojętnych;
- 11) mycia pojazdów mechanicznych;
- 12) urządzania parkingów, obozowisk oraz kąpielisk;
- 13) lokalizowania nowych ujęć wody, z wyjątkiem ujęć służących zbiorowemu zaopatrzeniu ludności w wodę;
- 14) lokalizowania cmentarzy oraz grzebania zwłok zwierzęcych;
- 15) wydobywania kopalin;
- 16) wykonywania odwodnień budowlanych lub górniczych;
- 17) używania samolotów do przeprowadzania zabiegów rolniczych, z wyjątkiem wykonywania oprysków na terenach niedostępnych lub trudno dostępnych dla sprzętu naziemnego;
- 18) urządzania przyzmy kiszonkowych i gromadzenia obornika bez zastosowania zabezpieczeń przed przenikaniem wycieków do gruntu i bez zaopatrzenia w instalacje odprowadzające wycieki do szczelnych zbiorników bezodpływowych.

2. Granice terenu ochrony pośredniej należy oznaczyć zgodnie z art. 57 ustawy z dnia 18 lipca 2001r. Prawo wodne.

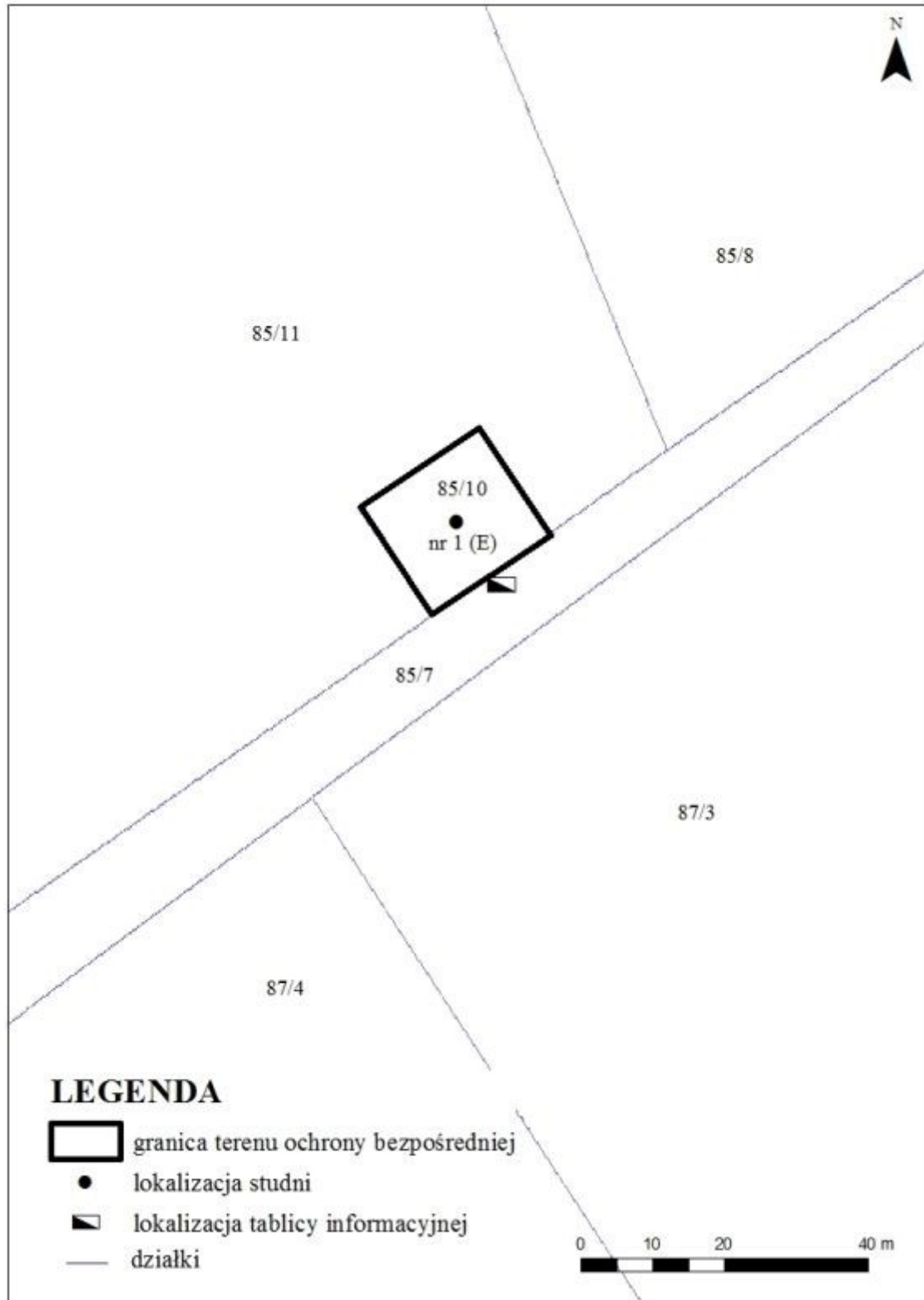
3. Lokalizację tablic informacyjnych określa załącznik nr 5 do rozporządzenia.

§ 4. Rozporządzenie wchodzi w życie po upływie 14 dni od ogłoszenia w Dzienniku Urzędowym Województwa Lubuskiego.

Z-ca Dyrektora Regionalnego
Zarządu Gospodarki Wodnej
we Wrocławiu
Barbara Mońka

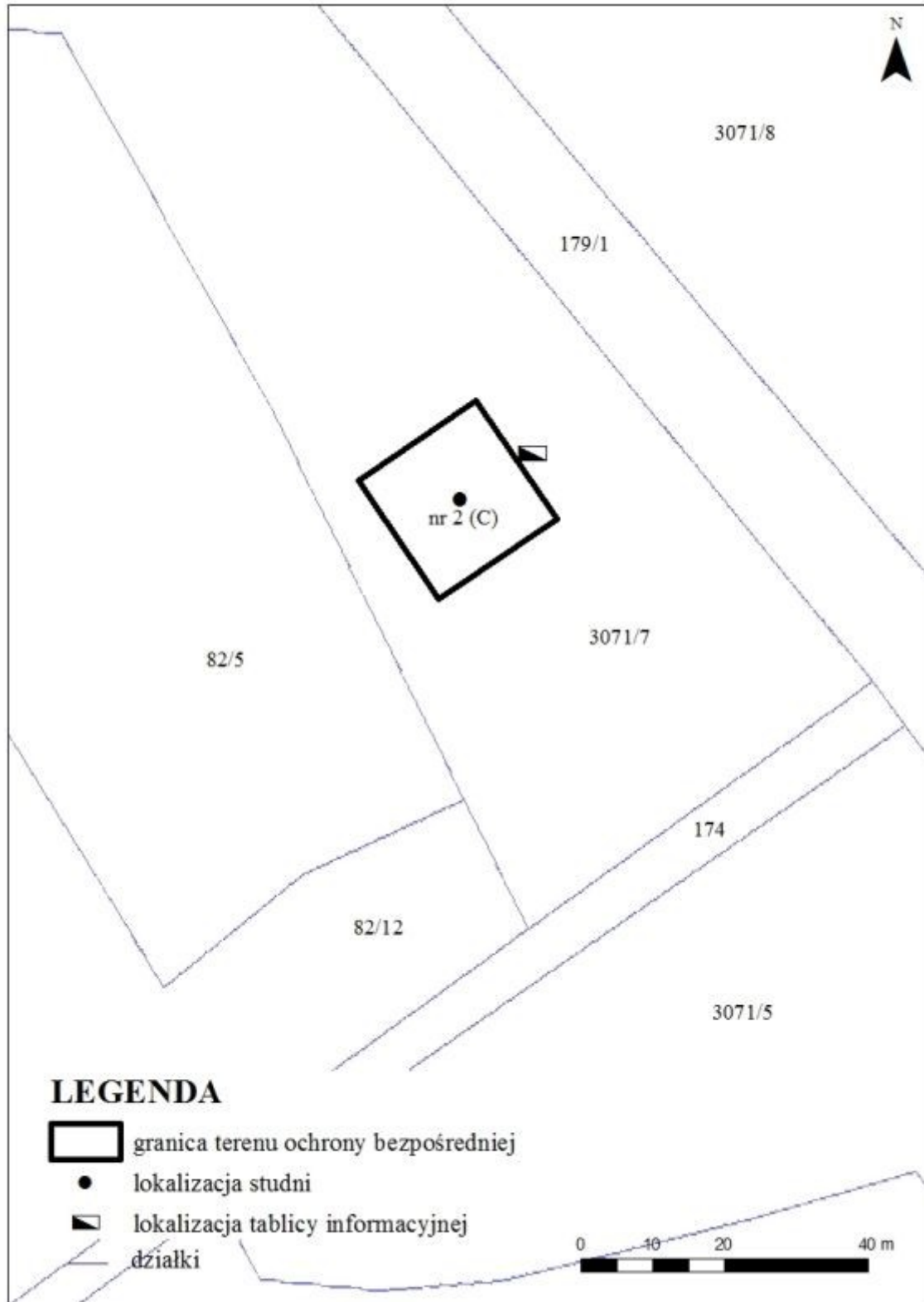
Załącznik nr 1
do rozporządzenia nr 31/2015
Dyrektora Regionalnego Zarządu Gospodarki Wodnej we Wrocławiu
z dnia 7 września 2015r.

Mapa zasięgu terenu ochrony bezpośredniej ujęcia wody podziemnej w Lubogoszczy dla studni nr 1 (E)



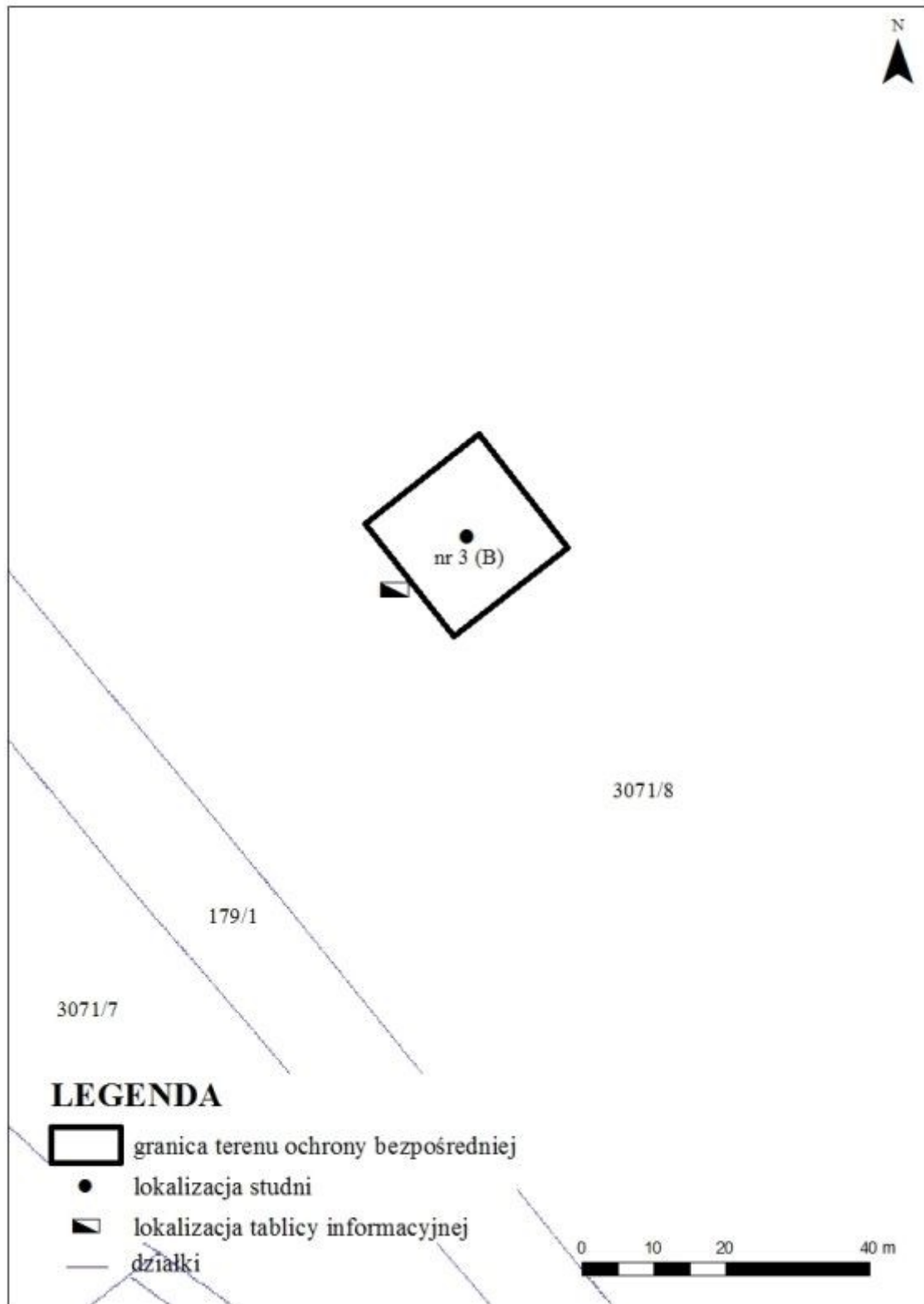
Załącznik nr 2
do rozporządzenia nr 31/2015
Dyrektora Regionalnego Zarządu Gospodarki Wodnej we Wrocławiu
z dnia 7 września 2015r.

Mapa zasięgu terenu ochrony bezpośredniej ujęcia wody podziemnej w Lubogoszczy dla studni nr 2 (C)



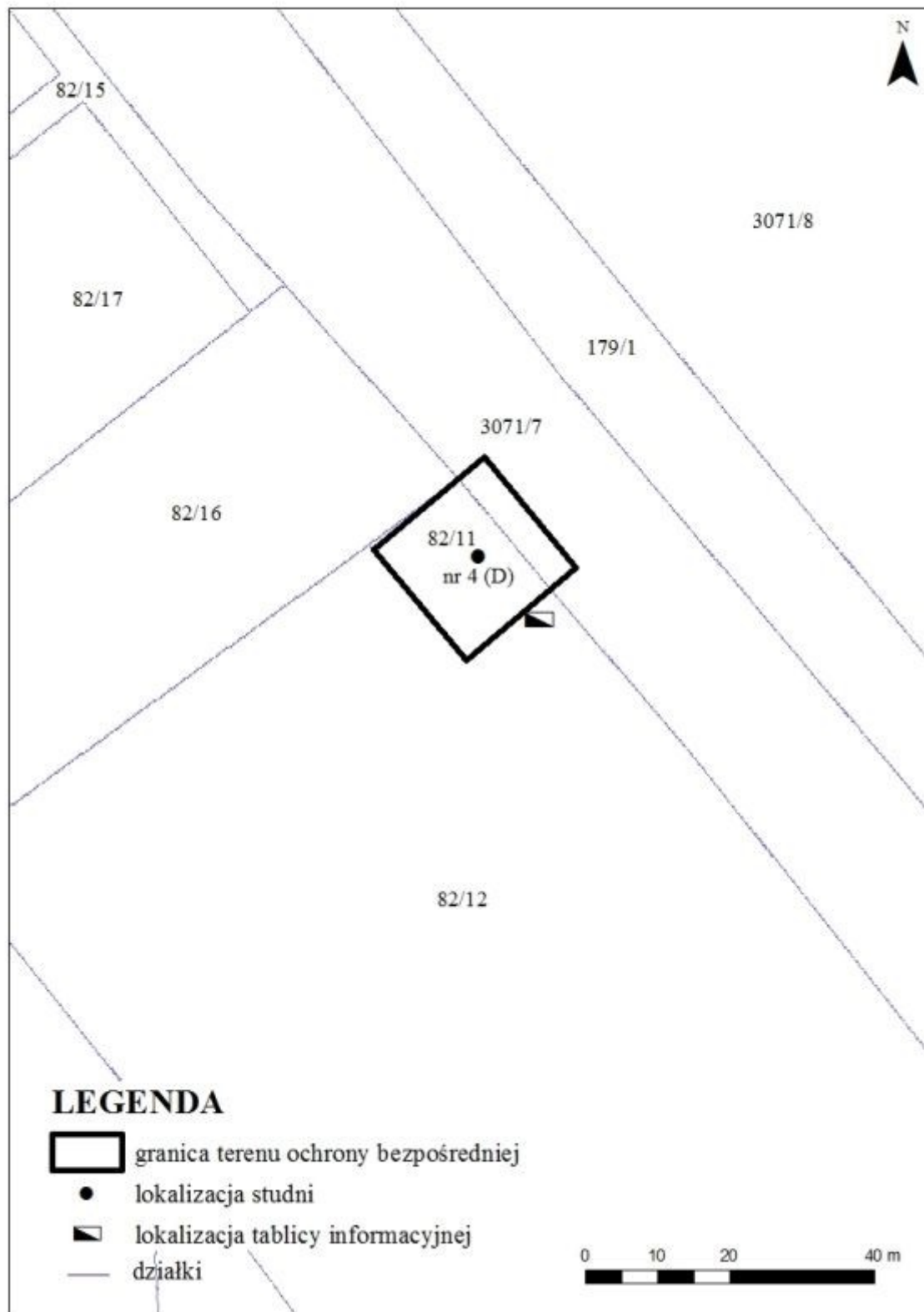
Załącznik nr 3
do rozporządzenia nr 31/2015
Dyrektora Regionalnego Zarządu Gospodarki Wodnej we Wrocławiu
z dnia 7 września 2015r.

Mapa zasięgu terenu ochrony bezpośredniej ujęcia wody podziemnej w Lubogoszczy dla studni nr 3 (B)



Załącznik nr 4
do rozporządzenia nr 31/2015
Dyrektora Regionalnego Zarządu Gospodarki Wodnej we Wrocławiu
z dnia 7 września 2015r.

Mapa zasięgu terenu ochrony bezpośredniej ujęcia wody podziemnej w Lubogoszczy dla studni nr 4 (D)



Załącznik nr 5
do rozporządzenia nr 31/2015
Dyrektora Regionalnego Zarządu Gospodarki Wodnej we Wrocławiu
z dnia 7 września 2015r.

Mapa zasięgu terenu ochrony pośredniej ujęcia wody podziemnej w Lubogoszczy



Załącznik nr 6
do rozporządzenia nr 31/2015
Dyrektora Regionalnego Zarządu Gospodarki Wodnej we Wrocławiu
z dnia 7 września 2015r.

**Wykaz działek ewidencyjnych znajdujących się w obrębie wyznaczonego terenu ochrony pośredniej ujęcia
wody podziemnej w Lubogoszczy**

0004 Obręb Gola
Nr działki
340, 3063, 3064, 3066, 3073, 3065/3, 3067/4, 3067/5, 3067/6, 3068/1, 3068/2, 3068/3, 3069/1, 3069/2, 3069/3, 3070/1, 3070/2, 3070/3, 3071/8, 3071/9, 3071/10, 3074/1;
0010 Obręb Lubogoszcz
Nr działki
4, 43, 47, 48, 174, 175, 177, 178, 180, 181, 213, 214, 1000, 1001, 1002, 42/4, 42/5, 42/6, 52/2, 52/3, 54/1, 54/2, 82/2, 82/5, 82/7, 82/8, 82/12, 85/5, 85/6, 85/7, 85/8, 85/11, 87/2, 87/3, 87/4, 1/6, 1/7, 1/8, 1/9, 1/10, 1/11, 1/13, 1/14, 1/15, 1/16, 1/17, 1/18, 1/19, 1/21, 1/22, 1/23, 24/1, 1/25, 25/1, 1/26, 1/27, 28/1, 1/29, 1/30, 2/1, 2/3, 2/4, 2/5, 25/2, 3/1, 3/2, 28/3, 28/4, 6/6, 6/7, 6/8, 6/9, 7/1, 9/1, 10/3, 11/3, 3071/3, 3071/4, 3071/5, 3071/7, 3074/2, 3074/3, 3074/4, 3074/5, 3074/6, 3076/2, 3076/4, 4076/5, 4076/8, 4076/9, 1/33, 1/34, 1/35, 1/36, 1/37, 1/40, 1/42, 1/43, 1/44, 1/46, 1/47, 1/48, 1/49, 1/50, 1/51, 1/52, 1/53, 1/54, 1/55, 1/56, 1/57, 1/58, 1/59, 1/61, 1/62, 1/63, 1/64, 1/65, 1/66, 1/67, 1/68, 1/69, 1/70, 1/71, 1/72, 1/73, 1/74, 179/1, 82/13, 82/14, 82/15, 82/16, 82/17;

Załącznik nr 7
do rozporządzenia nr 31/2015
Dyrektora Regionalnego Zarządu Gospodarki Wodnej we Wrocławiu
z dnia 7 września 2015r.

Opis przebiegu granicy terenu ochrony pośredniej ujęcia wody podziemnej w Lubogoszczy

Opis przebiegu granicy terenu ochrony pośredniej ujęcia wody podziemnej w Lubogoszczy rozpoczęto od punktu najbardziej wysuniętego na południe, czyli od południowego narożnika działki nr 54/2 i poprowadzono przeciwnie do ruchu wskazówek zegara.

Granica terenu ochrony pośredniej ujęcia w Lubogoszczy rozpoczyna swój bieg w południowym narożniku działki nr 54/2, po czym podąża w kierunku północno-wschodnim wzdłuż granic działek nr 54/2 oraz 54/1. Następnie przecina działkę nr 175 i z południowego narożnika działki nr 47 odbija w kierunku południowo-wschodnim – wzdłuż południowej granicy działki nr 48. Dalej granica przecina działkę nr 179/1 i osiąga zachodnią granicę działki nr 4076/9, a następnie podąża wzdłuż niej na południowy wschód, aż do jej południowego narożnika. Stąd granica kieruje się nadal na południowy wschód wzdłuż granic działek nr 28/1, 28/3 i 28/4. Z południowego narożnika działki nr 28/4 granica odbija w kierunku północno-wschodnim (biegnie wzdłuż działki nr 28/4), aż do północnego narożnika działki nr 28/5 i skręca wzdłuż niej na południowy wschód osiągając południowy wierzchołek działki nr 3076/2. Z tego miejsca granica podąża wzdłuż działki nr 3076/2 (wzdłuż ściany lasu), aż do północnego narożnika działki nr 10/2, po czym przecina działkę nr 183 (ciek Dębogóra) osiągając południową granicę działki nr 3076/3 i odbija wzdłuż niej w kierunku północno-zachodnim. Następnie z południowo-wschodniego narożnika działki nr 3074/1 biegnie do południowego narożnika działki nr 3073, po czym przecina ją początkowo w kierunku północno-zachodnim (przez ok. 190 m), a następnie północnym/północno-wschodnim (przez ponad 341 m). Po osiągnięciu jej północnej granicy – odbija w kierunku północno-zachodnim i podąża przez ponad 382 m, aż do południowego narożnika działki nr 3068/2. Z tego miejsca granica kieruje się na północny wschód wzdłuż wschodniej granicy działki nr 3068/2, a następnie wzdłuż wschodniej granicy działki nr 3067/4 przez 160,5 m, po czym odbija w kierunku północno-zachodnim (przecinając działkę nr 3067/4, drogę na działce nr 3067/6 oraz działkę nr 3067/5) i biegnie do południowo-wschodniego narożnika działki nr 97/5. Z tego miejsca granica odbija w kierunku południowo-zachodnim przecinając działki nr 3067/5 i nr 3063 i osiąga południowy narożnik działki nr 167. Następnie biegnie wzdłuż południowej granicy tej działki, aż do wschodniego narożnika działki nr 12/1 i z tego punktu odbija na południowy zachód (wzdłuż działek nr 12/1 i 156), aż do południowego narożnika działki nr 156. Następnie granica podąża na północny zachód wzdłuż południowej granicy działki nr 156 i na wysokości granicy lasu odbija na południowy zachód (biegnie w tym kierunku przez ponad 109 m) przecinając działkę nr 3064. Dalej (nadal na działce nr 3064) granica skręca na południowy wschód (biegnie przez ponad 120 m) i znowu odbija (biegnie wzdłuż drogi leśnej) - na południowy zachód (biegnie przez ok. 320 m) do granicy z działką nr 3065/3 – dalej przecina ją i biegnie przez ok. 290 m, po czym osiąga drogę nr 278 (działka nr 340). Następnie podąża północną granicą drogi przez ok. 350 m w kierunku południowo-wschodnim, po czym odbija w kierunku południowo-zachodnim (przecinając drogę - działka nr 340 i działkę nr 3066) – aż do Jeziora Sławskiego. Dalej brzegiem jeziora podąża w kierunku południowo-wschodnim i osiąga południowy narożnik działki nr 54/2, a więc punkt w którym rozpoczęto opis przebiegu granicy terenu ochrony pośredniej.