



DZIENNIK URZĘDOWY

WOJEWÓDZTWA LUBUSKIEGO

Gorzów Wielkopolski, dnia 5 października 2015 r.

Poz. 1692

UCHWAŁA NR IX/50/2015 RADY GMINY W BOJADŁACH

z dnia 28 września 2015 r.

w sprawie zaliczania dróg do kategorii dróg gminnych.

Na podstawie art.18 ust. 2 pkt 15 ustawy z dnia 8 marca 1990 r. o samorządzie gminnym (Dz. U. z 2013 r. poz. 594 z późn. zm.) oraz art. 7 ust. 2 w związku z art. 7 ust 1 ustawy z dnia 21 marca 1985 r. o drogach publicznych (tj. Dz. U. z 2015 r. poz. 460), po zasięgnięciu opinii Zarządu Powiatu Zielonogórskiego, uchwała się, co następuje:

§ 1. Zalicza się do kategorii dróg gminnych drogi i ustala ich przebieg zgodnie z załącznikiem Nr 1 do niniejszej uchwały na terenie Gminy Bojadła.

§ 2. Przebieg dróg gminnych, o których mowa w § 1, określają załączniki nr 2-11 niniejszej uchwały.

§ 3. Wykonanie uchwały powierza się Wójtowi Gminy.

§ 4. Uchwała wchodzi w życie po upływie 14 dni od dnia opublikowania Dzienniku Urzędowym Województwa Lubuskiego.

Przewodnicząca Rady Gminy w Bojadłach

Elżbieta Sz wajkowska

Załącznik Nr 1
do Uchwały Nr IX/50/2015
RADY GMINY w BOJADŁACH
z dnia 28 września 2015 r.

Wykaz dróg

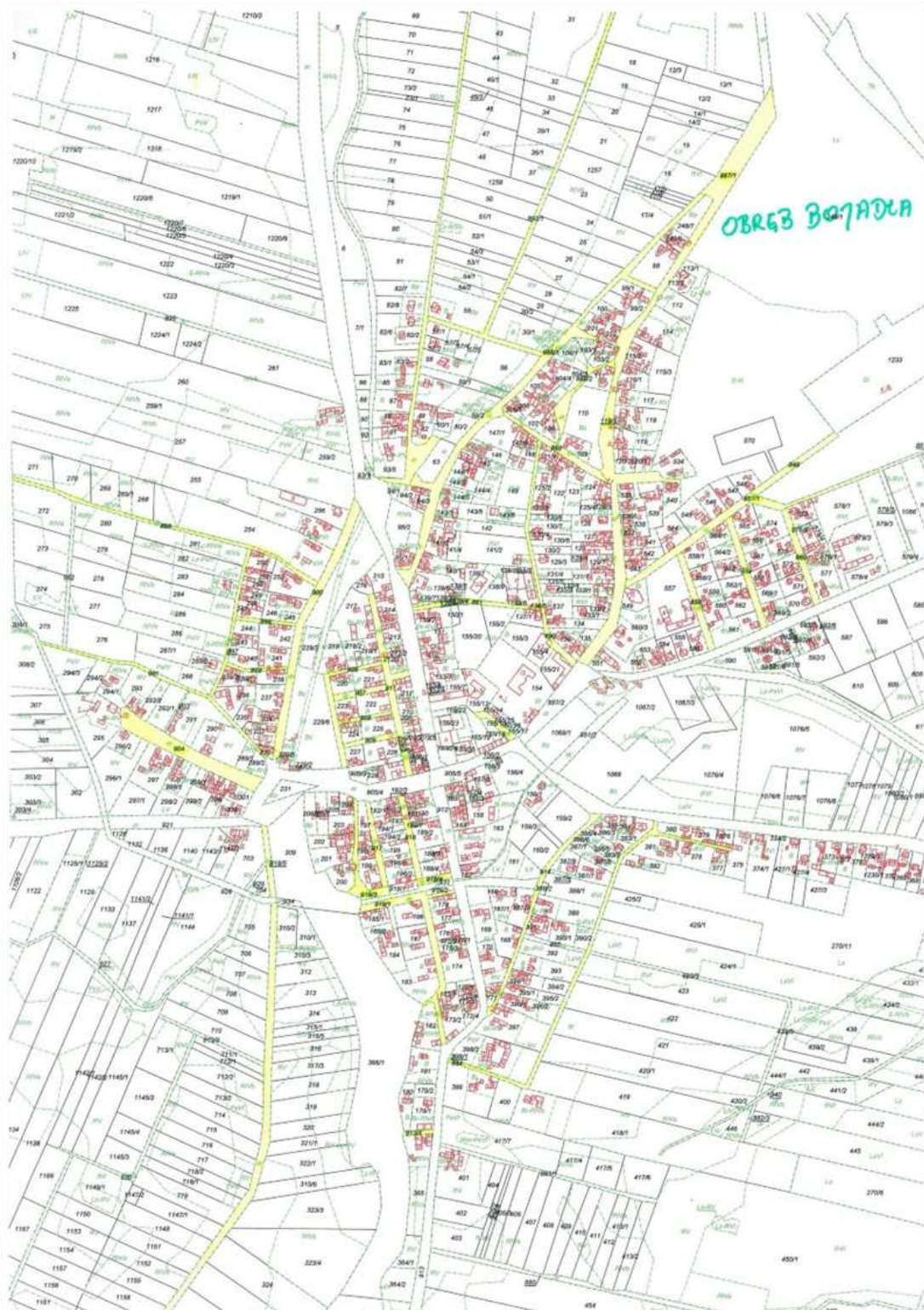
LP.	NAZWA DROGI	POŁOŻENIE DROGI	POWIERZCHNIA W HA	NUMERY DZIAŁEK
1	ul. Masarska	Obręb wsi Bojadła	0.13 0.1628	916 919/1
2	ul. Boczna	Obręb wsi Bojadła	0.24	890
3	ul. Zapomniana	Obręb wsi Bojadła	0.34	911
4	ul. Słoneczna	Obręb wsi Bojadła	0.10	891
5	ul. Żabia	Obręb wsi Bojadła	0.25	906
6	ul. Piekarska	Obręb wsi Bojadła	0.54	889
7	ul. Cmentarna	Obręb wsi Bojadła	0.41	857/1
8	ul. Szkolna	Obręb wsi Bojadła	0,18	858
9	ul. Wąska	Obręb wsi Bojadła	0.20	914
10	ul. Północna	Obręb wsi Bojadła	0,97	888/1
11	ul. Cicha	Obręb wsi Bojadła	0.48	892/1
12	ul. Kresowa	Obręb wsi Bojadła	0.67	893/1
13	ul. Kościelna	Obręb wsi Bojadła	2.22	887/1
14	ul. Sulechowska	Obręb wsi Bojadła	0.06	918/4
15	ul. Łakowa	Obręb wsi Bojadła	0.43	900
16	ul. Polna	Obręb wsi Bojadła	0.31	897
17	ul. Bezludna	Obręb wsi Bojadła	0.11	917
18	ul. Parcelowa	Obręb wsi Bojadła	0.79	904
19	ul. Ostatnia	Obręb wsi Bojadła	0,15	918/3
20	ul. Krótka	Obręb wsi Bojadła	0.17	860
21	ul. Nowa	Obręb wsi Bojadła	0.20	859
22	bez nazwy	Obręb wsi Bojadła	0.16 1.58	918/5 917/2
23	bez nazwy	Obręb wsi Bojadła	0.11	901
24	bez nazwy	Obręb wsi Bojadła	0.02	913/1
25	bez nazwy	Obręb wsi Bojadła	0,06	909
26	bez nazwy	Obręb wsi Bojadła	0.06	908
27	bez nazwy	Obręb wsi Bojadła	0.07	907
28	bez nazwy	Obręb wsi Bojadła	0.0781	155/13
29	bez nazwy	Obręb wsi Bojadła	0.45	888/2
30	bez nazwy	Obręb wsi Bojadła	0.0917	857/3
31	bez nazwy	Obręb wsi Bojadła	0.27	848
32	bez nazwy	Obręb wsi Bojadła	0.49	884
33	bez nazwy	Obręb wsi Bojadła	0.05	885
34	bez nazwy	Obręb wsi Bojadła	0.15	896
35	bez nazwy	Obręb wsi Bojadła	0.06	899
36	bez nazwy	Obręb wsi Bojadła	0.07	898
37	ul. Śródka	Obręb wsi Klenica	0.56 0.61 0.30 0.18	1009/2 1009/1 1004/1 1010/3

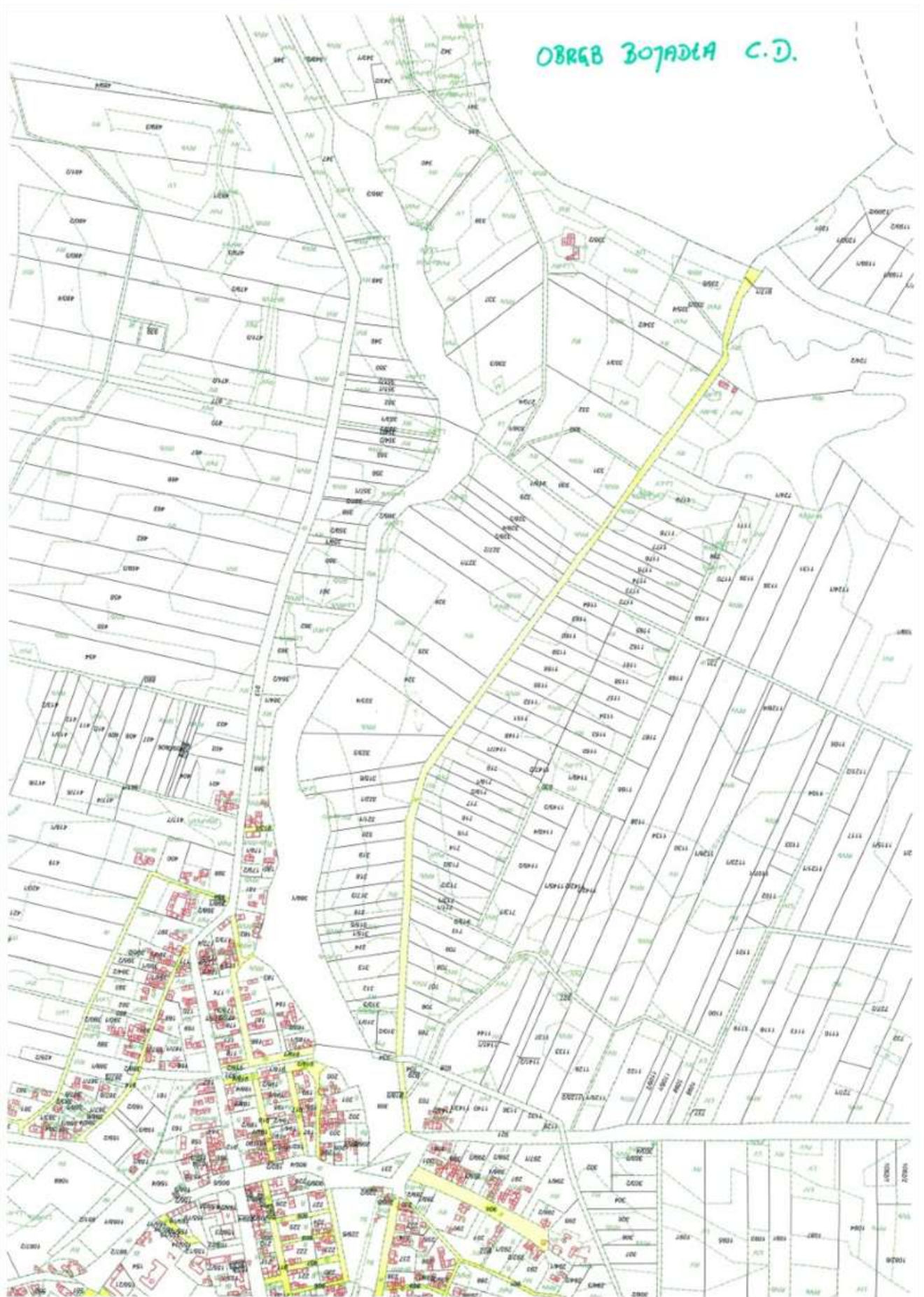
38	ul. B. Chrobrego	Obręb wsi Klenica	0.0261 0.25 0.11	995/7 995 995/4
39	ul. Kręta	Obręb wsi Klenica	0.23 0.11 0.41 0.19	1005/5 1005/3 1005/2 1005/4
40	ul. Graniczna	Obręb wsi Klenica	0.86 0.86 0.02	1001/1 1003 1004/2
41	ul. Piaskowa	Obręb wsi Klenica	0.70 0.46	1005/1 1006
42	ul. Podwalna	Obręb wsi Klenica	0.13 0.81	1013 1008
43	ul. Stawna	Obręb wsi Klenica	0.44 0.4043 0.20 0.11 0.20	1012 12/3 45 992/2 1010/5
44	ul. Poprzeczna	Obręb wsi Klenica	0.16	1011
45	ul. Spokojna	Obręb wsi Klenica	0.11 0.11	1011/1 1014
46	ul. Młyńska	Obręb wsi Klenica	0.38	1003/1
47	ul. Leśna	Obręb wsi Klenica	0.76	992/5
48	ul. Polna	Obręb wsi Klenica	1.83	985
49	ul. Sportowa	Obręb wsi Klenica	0.21	990
50	ul. Przemysłowa	Obręb wsi Klenica	0.45	987
51	bez nazwy	Obręb wsi Klenica	0.10	665/4
52	bez nazwy	Obręb wsi Klenica	0.10	991
53	bez nazwy	Obręb wsi Belcze	0.05	410/5
54	bez nazwy	Obręb wsi Belcze	0.54	419
55	bez nazwy	Obręb wsi Belcze	0.51	410/1
56	bez nazwy	Obręb wsi Belcze	0.28	414/3
57	bez nazwy	Obręb wsi Belcze	0.0019	117/6
58	bez nazwy	Obręb wsi Belcze	0.0725	117/5
59	bez nazwy	Obręb wsi Belcze	0.024	423/3
60	bez nazwy	Obręb wsi Susłów	2.00	431
61	bez nazwy	Obręb wsi Susłów	0.29	431/2
62	bez nazwy	Obręb wsi Siadcza	0.36	81
63	bez nazwy	Obręb wsi Siadcza	0.29	96
64	bez nazwy	Obręb wsi Siadcza	0.48	102
65	bez nazwy	Obręb wsi Siadcza	0.64	105
66	bez nazwy	Obręb wsi Siadcza	0.08	107
67	bez nazwy	Obręb wsi Kartno	0.17	202
68	bez nazwy	Obręb wsi Kartno	2.09	192
69	bez nazwy	Obręb wsi Sosnówka	0.18	114
70	bez nazwy	Obręb wsi Sosnówka	0.74 1,14	95 91
71	bez nazwy	Obręb wsi Pólko	0.60	105

72	bez nazwy	Obręb wsi Pólko	0.06	97
73	bez nazwy	Obręb wsi Pyrnik	0.35	5
74	bez nazwy	Obręb wsi Pyrnik	0.53	16
75	bez nazwy	Obręb wsi Pyrnik	0.95	43
76	bez nazwy	Obręb wsi Pyrnik	0.30	59
77	bez nazwy	Obręb wsi Pyrnik	0.27	68
78	bez nazwy	Obręb wsi Pyrnik	0.04	89
79	bez nazwy	Obręb wsi Pyrnik	1.39	198/2
80	bez nazwy	Obręb wsi Pyrnik	0.02	29
81	bez nazwy	Obręb wsi Pyrnik	0.039	460/12
82	bez nazwy	Obręb wsi Pyrnik	0.91	146
83	bez nazwy	Obręb wsi Młynkowo	0.63	301
84	bez nazwy	Obręb wsi Młynkowo	0.18	322
85	bez nazwy	Obręb wsi Młynkowo	0.0477	474/3
86	bez nazwy	Obręb wsi Przewóz	0.04	96
87	bez nazwy	Obręb wsi Przewóz	0.05	101
88	bez nazwy	Obręb wsi Przewóz	0.06	103
89	bez nazwy	Obręb wsi Przewóz	0.32	97/3
90	bez nazwy	Obręb wsi Przewóz	0.0625	92/3
91	bez nazwy	Obręb wsi Przewóz	0.35	102/1
92	bez nazwy	Obręb wsi Przewóz	0.64	98/3

Załącznik Nr 2
do Uchwały Nr IX/50/2015
RADY GMINY w BOJADŁACH
z dnia 28 września 2015 r.

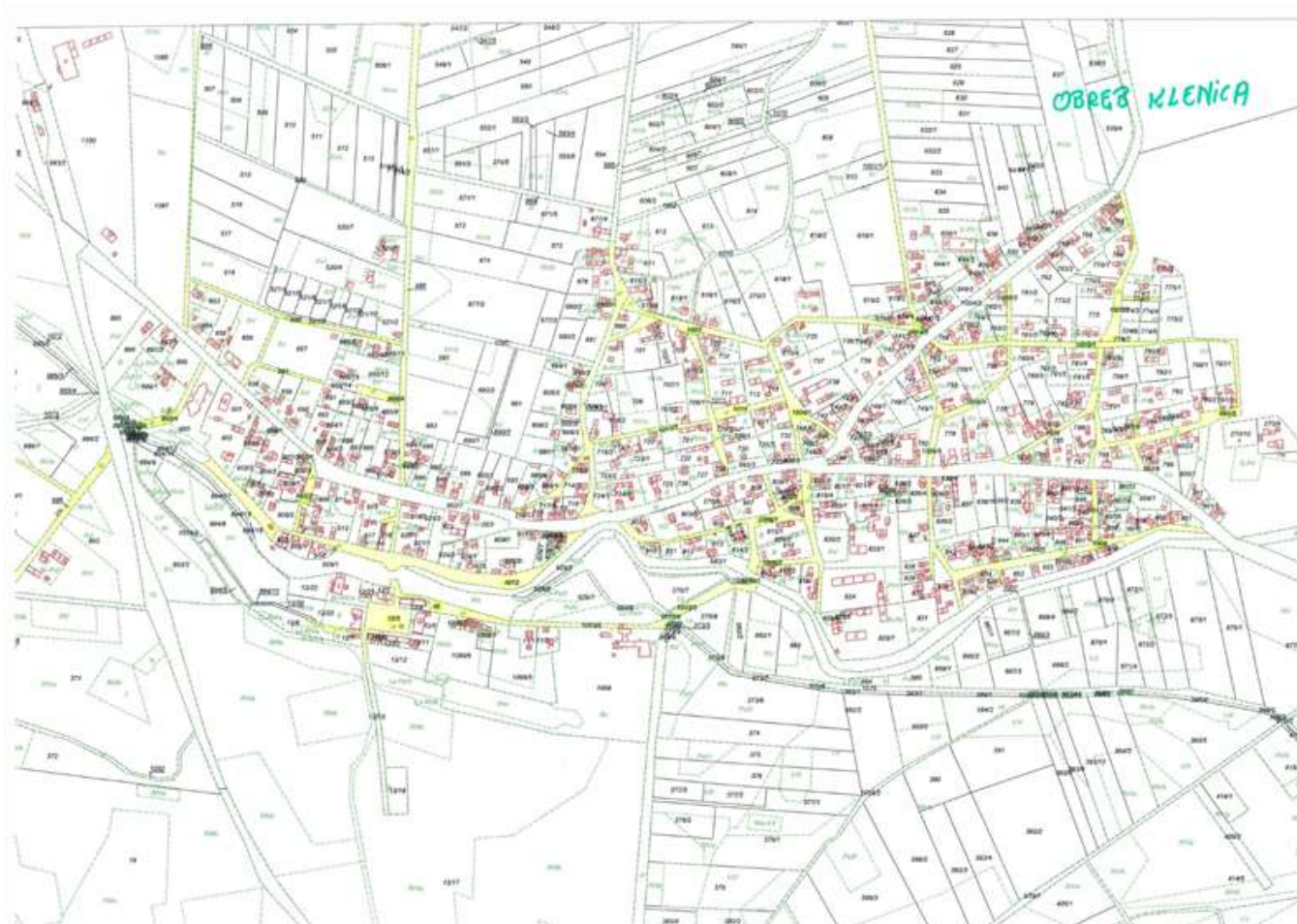
OBRĘB BOJADŁA





Załącznik Nr 3
do Uchwały Nr IX/50/2015
RADY GMINY w BOJADŁACH
z dnia 28 września 2015 r.

OBRĘB KLENICA





Załącznik Nr 5
do Uchwały Nr IX/50/2015
RADY GMINY w BOJADŁACH
z dnia 28 września 2015 r.

OBREB SUSŁÓW



Załącznik Nr 6
do Uchwały Nr IX/50/2015
RADY GMINY w BOJADŁACH
z dnia 28 września 2015 r.

OBRĘB SIADCZA



Załącznik Nr 7
do Uchwały Nr IX/50/2015
RADY GMINY w BOJADŁACH
z dnia 28 września 2015 r.

OBRĘB KARTNO



Załącznik Nr 9
do Uchwały Nr IX/50/2015
RADY GMINY w BOJADŁACH
z dnia 28 września 2015 r.

OBRĘB PYRNIK





Załącznik Nr 10
do Uchwały Nr IX/50/2015
RADY GMINY w BOJADŁACH
z dnia 28 września 2015 r.

OBREB MŁYŃKOWO



Załącznik Nr 11
do Uchwały Nr IX/50/2015
RADY GMINY w BOJADŁACH
z dnia 28 września 2015 r.

OBRĘB PRZEWÓZ

