



DZIENNIK URZĘDOWY

WOJEWÓDZTWA LUBUSKIEGO

Gorzów Wielkopolski, dnia 30 września 2016 r.

Poz. 1938

UCHWAŁA NR 0007.146.2016 RADY MIEJSKIEJ W CZERWIEŃSKU

z dnia 28 września 2016 r.

w sprawie zaliczenia dróg, stanowiących własność Gminy Czerwieńsk, do kategorii dróg gminnych oraz ustalenia ich przebiegu

Na podstawie art 7 ust. 1 i 2 ustawy z dnia 21 marca 1985 r. o drogach publicznych (Dz. U. z 2015 r., poz. 460, z późn.zm.¹⁾) uchwala się, co następuje:

§ 1. Po zasięgnięciu opinii Zarządu Powiatu Zielonogórskiego zalicza się do kategorii dróg gminnych, drogi stanowiące własność Gminy Czerwieńsk, położone w :

- 1) w obrębie 1 - Czerwieńsk drogi oznaczone w ewidencji gruntów numerami działek: 218/22, 218/65, 218/88, 218/90;
- 2) w obrębie 2 - Będów droga oznaczona w ewidencji gruntów numerem 292;
- 3) w obrębie 3 - Nietków drogi oznaczone w ewidencji gruntów numerami: 259, 338/4, 107/4;
- 4) w obrębie 4 Płoty drogi oznaczone w ewidencji gruntów numerami: 262/106, 77/28, 101/8, 101/55;
- 5) w obrębie 5 Laski drogi oznaczone w ewidencji gruntów numerami: 375/8, 376/2, 293;
- 6) w obrębie 6 Nietkowice drogi oznaczone w ewidencji gruntów numerem: 265;
- 7) w obrębie 7 Leśniów Wielki drogi oznaczone w ewidencji gruntów numerami: 248, 63/1;
- 8) w obrębie 8 Zagórze droga oznaczone w ewidencji gruntów numerem: 5/39.

§ 2. Ustala się przebieg dróg zaliczanych do kategorii dróg gminnych, o których mowa w § 1 - zgodnie z załącznikami graficznymi od nr 1- 8 do niniejszej uchwały.

§ 3. Wykonanie uchwały powierza się Burmistrzowi Czerwieńska.

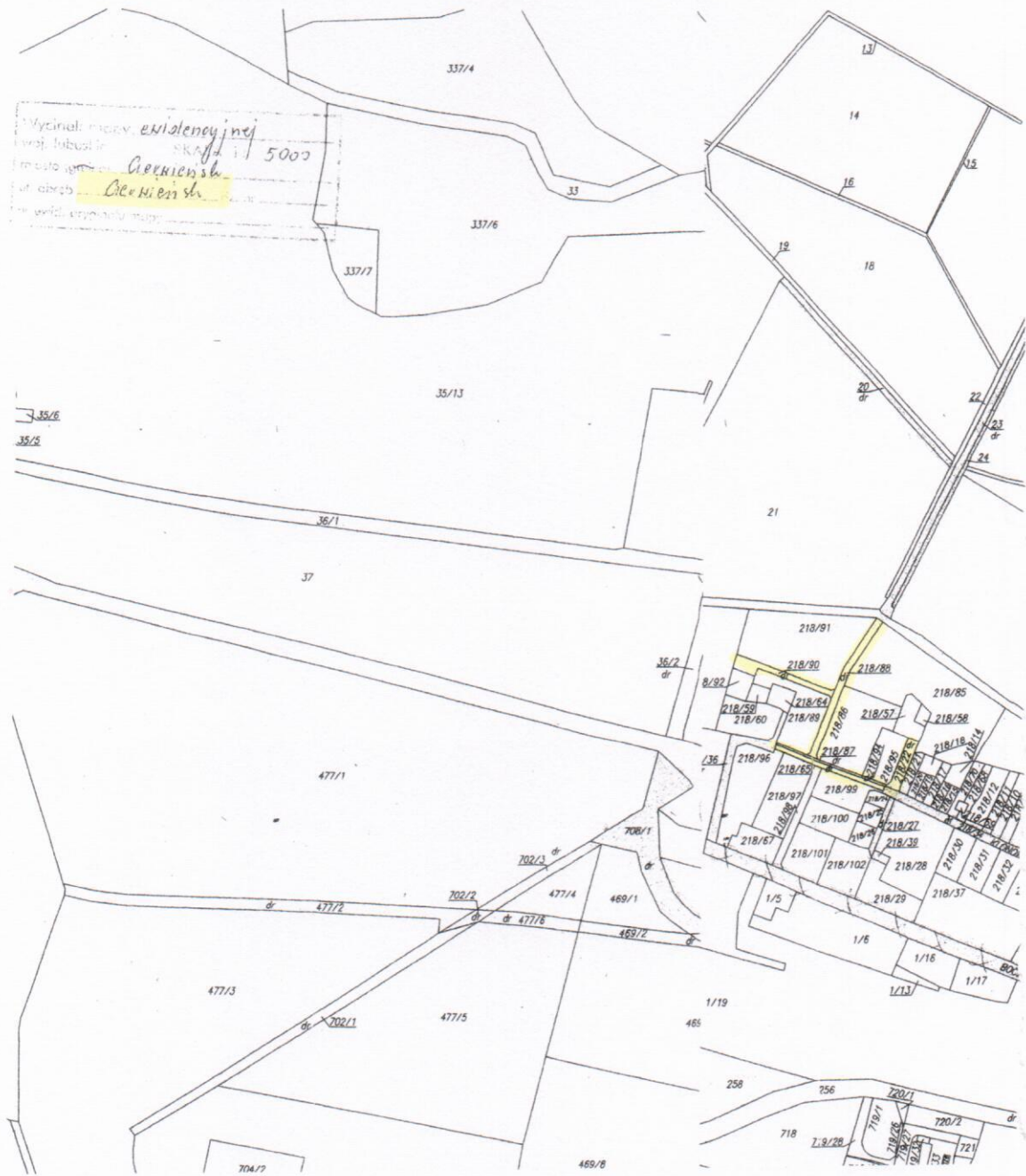
§ 4. Uchwała wchodzi w życie po upływie 14 dni od dnia ogłoszenia w Dzienniku Urzędowym Województwa Lubuskiego.

Przewodniczący Rady
Miejskiej w Czerwieńsku

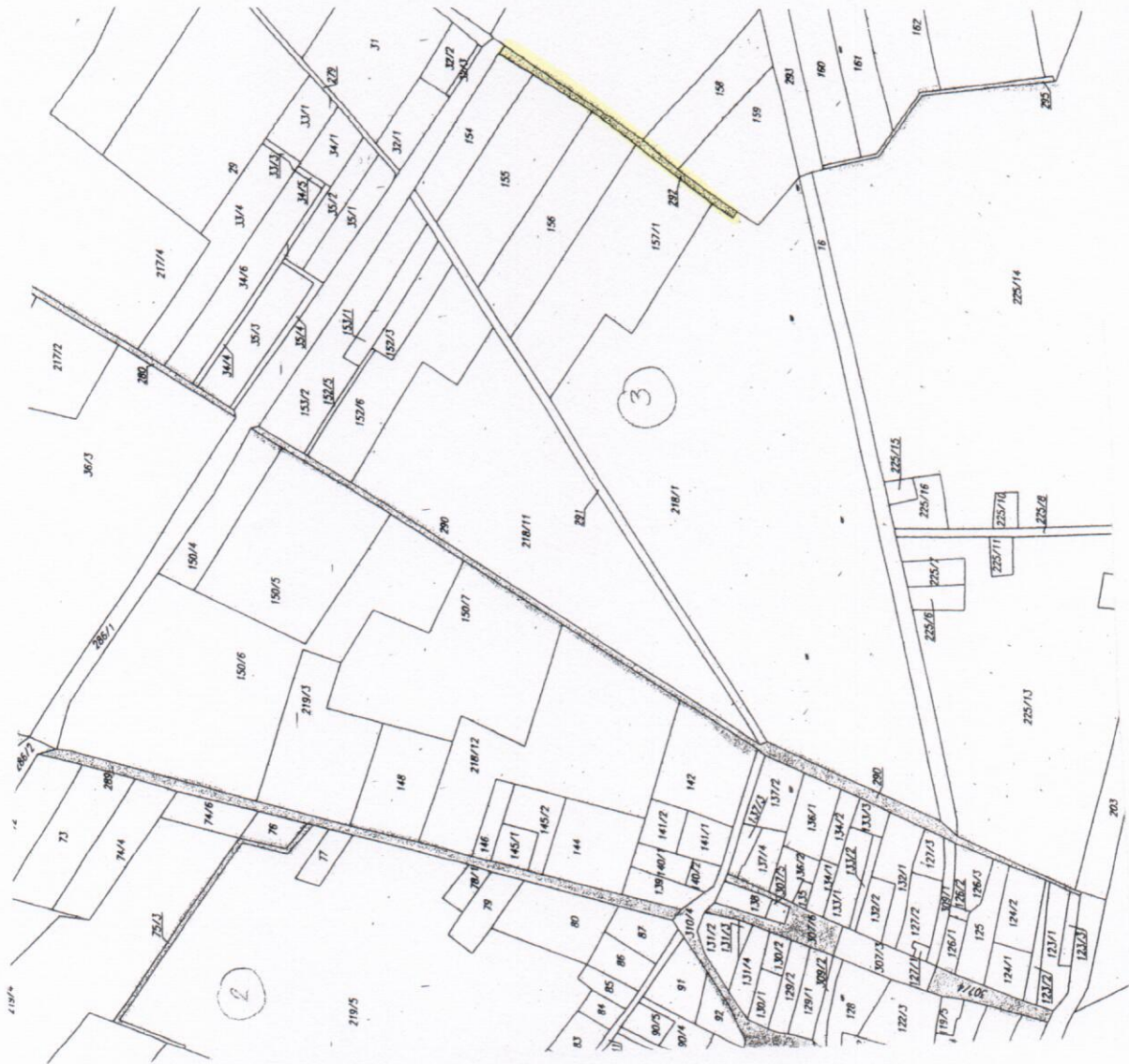
Leszek Jędras

¹⁾Zmiany tekstu jednolitego wymienionej ustawy zostały ogłoszone w : Dz. U. z 2015 r., poz.774, 870, 1336, 1830, 1890, 2281, z 2016 r., poz. 770 i 903.

Załącznik nr 1 do Uchwały nr 0007.146.2016
Rady Miejskiej w Czerwińsku
z dnia 28 września 2016 r.



Załącznik nr 2 do Uchwały nr 0007.146.2016
Rady Miejskiej w Czerwińsku
z dnia 28 września 2016 r.



Wycinek mapy *ekwidancyjnej*
woj. lubuskie SK 46 V 500
miasta (fornia) *Bielisz*
ul. obrzeb *Bielisz* (dł. nr.
nr ewid. oryginalu mapy 1587)

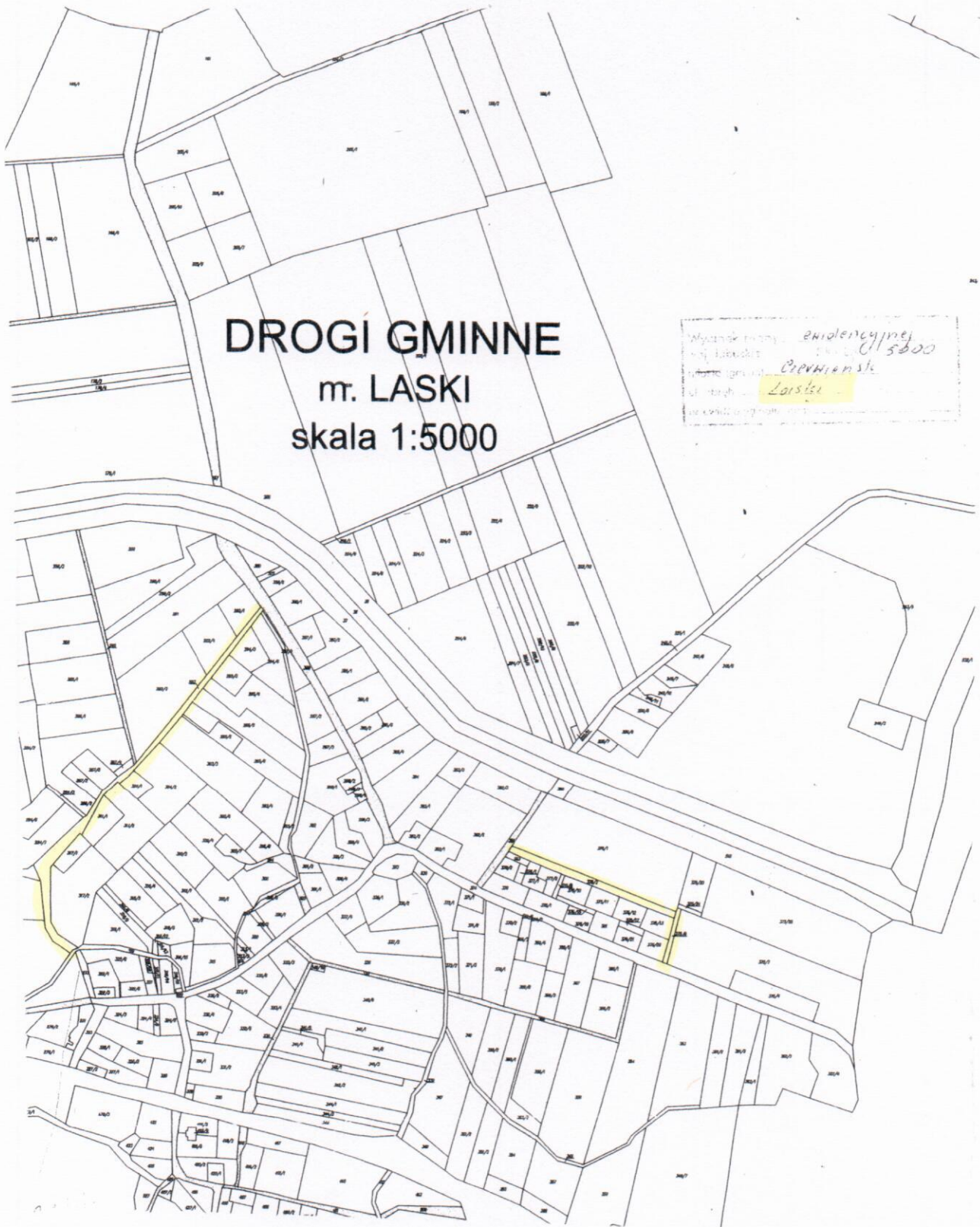
Powiatowy Ośrodek
Dokumentacji Geodezyjnej i Kartograficznej
w Zielonej Górze
Poświadczam się zgodność niniejszej mapy
z oryginalnym przyjętym do parafowania
zobowiązaniem z dnia 17 maja 1987 r.
w dniu 2017-09-21; zawiadaniomowym
odn nr 2017-09-21
Mieszkańca mapy nie może służyć
do celów projektowych
2017-09-21
[Signature]
składowo górze (niezawieszane)

Powiatowy Ośrodek
Dokumentacji Geodezyjnej i Kartograficznej
w Zielonej Górze
Reprezentuję, rozpowiadam
dokumentację geodezyjną i kartograficzną
w tym: plany sytuacyjne i kartograficzne
z dnia 17 maja 1987 r.
zobowiązaniem z dnia 17 maja 1987 r.
w dniu 2017-09-21; zawiadaniomowym
odn nr 2017-09-21
[Signature]
składowo górze (niezawieszane)

Załącznik nr 5 do Uchwały nr 0007.146.2016

Rady Miejskiej w Czerwińsku

z dnia 28 września 2016 r.



Załącznik nr 6 do Uchwały nr 0007.146.2016
Rady Miejskiej w Czerwińsku
z dnia 28 września 2016 r.



Załącznik nr 8 do Uchwały nr 0007.146.2016
Rady Miejskiej w Czerwińsku
z dnia 28 września 2016 r.



Zagórze