



DZIENNIK URZĘDOWY

WOJEWÓDZTWA LUBUSKIEGO

Gorzów Wielkopolski, dnia 25 lipca 2017 r.

Poz. 1684

UCHWAŁA NR XXVI/189/17 RADY MIEJSKIEJ W BABIMOŚCIE

z dnia 30 czerwca 2017 r.

w sprawie zaliczenia do kategorii dróg gminnych dróg na terenie Gminy Babimost

Na podstawie art. 18 ust. 2 pkt 15 ustawy z dnia 8 marca 1990 roku o samorządzie gminnym (tekst jednolity Dz. U. z 2016 r. poz. 446 ze zmianami) oraz art. 7 ust. 1 i 2 ustawy z dnia 21 marca 1985 r. o drogach publicznych (jednolity tekst Dz. U. 2016 poz. 1440 ze zmianami) po uzyskaniu pozytywnej opinii Zarządu Powiatu Zielonogórskiego, uchwala się, co następuje:

§ 1. Do kategorii dróg gminnych zalicza się następujące drogi na terenie Gminy Babimost:

1. droga położona na działkach o numerach 565/7, 570/5, 569/4 o długości 246 mb o nawierzchni gruntowej i z kostki brukowej – obręb geodezyjny Babimost (załącznik nr 1);
2. droga położona na działkach o numerach 1112/1, 548/7 oraz 1113 o długości 90 mb o nawierzchni z kostki brukowej – obręb geodezyjny Babimost (załącznik nr 2);
3. droga położona na działkach o numerach 565/5, 562 oraz 563 o długości 106 mb. o nawierzchni gruntowej i z kostki brukowej – obręb geodezyjny Babimost (załącznik nr 3);
4. droga położona na działce o numerze 948/1 o długości 304 mb o nawierzchni bitumicznej – obręb geodezyjny Babimost (załącznik nr 4);
5. droga położona na działce o numerze 958 położonej w obrębie geodezyjnym Babimost oraz na działce nr 868/2, o długości 254 mb o nawierzchni bitumicznej – obręb geodezyjny Nowe Kramsko (załącznik nr 5);
6. droga położona na działkach o numerach 605/3, 597/12, 597/20 oraz 597/22 o długości 494 mb o nawierzchni z kostki brukowej – obręb geodezyjny Babimost (załącznik nr 6);
7. droga położona na działce o numerze 744 o długości 154 mb o nawierzchni gruntowej - obręb geodezyjny Babimost (załącznik nr 7);
8. droga położona na działkach o numerach 758 oraz 976 o długości 108 mb o nawierzchni bitumicznej – obręb geodezyjny Babimost (załącznik nr 8).

§ 2. Szczegółowe położenie i przebieg dróg wymienionych w § 1 jest oznaczone na mapach stanowiących załączniki do niniejszej uchwały.

§ 3. Wykonanie uchwały powierza się Burmistrzowi Babimostu.

§ 4. Uchwała wchodzi w życie po upływie 14 dni od dnia ogłoszenia w Dzienniku Urzędowym Województwa Lubuskiego.

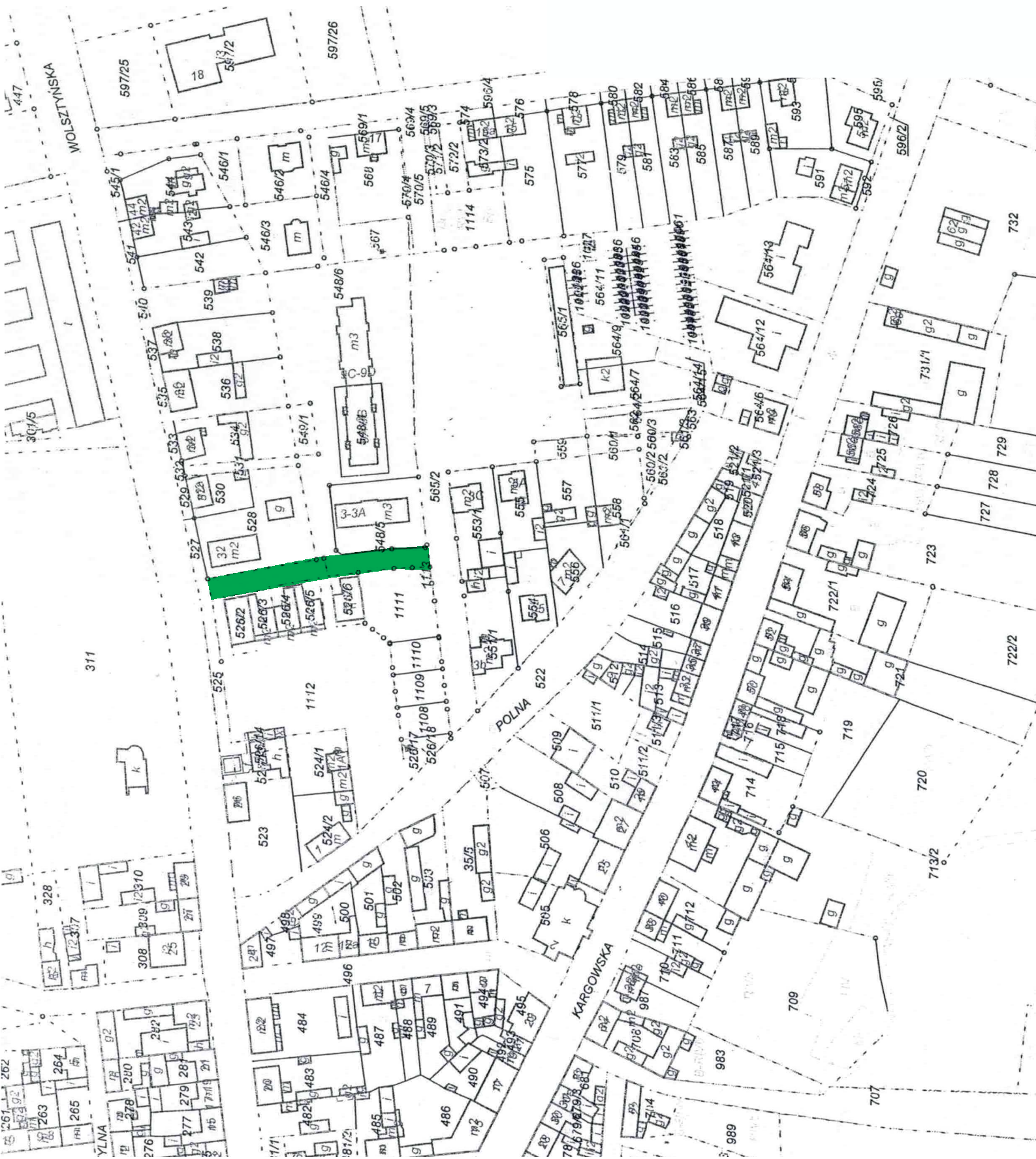
Przewodniczący Rady Miejskiej

Tadeusz Maszewski

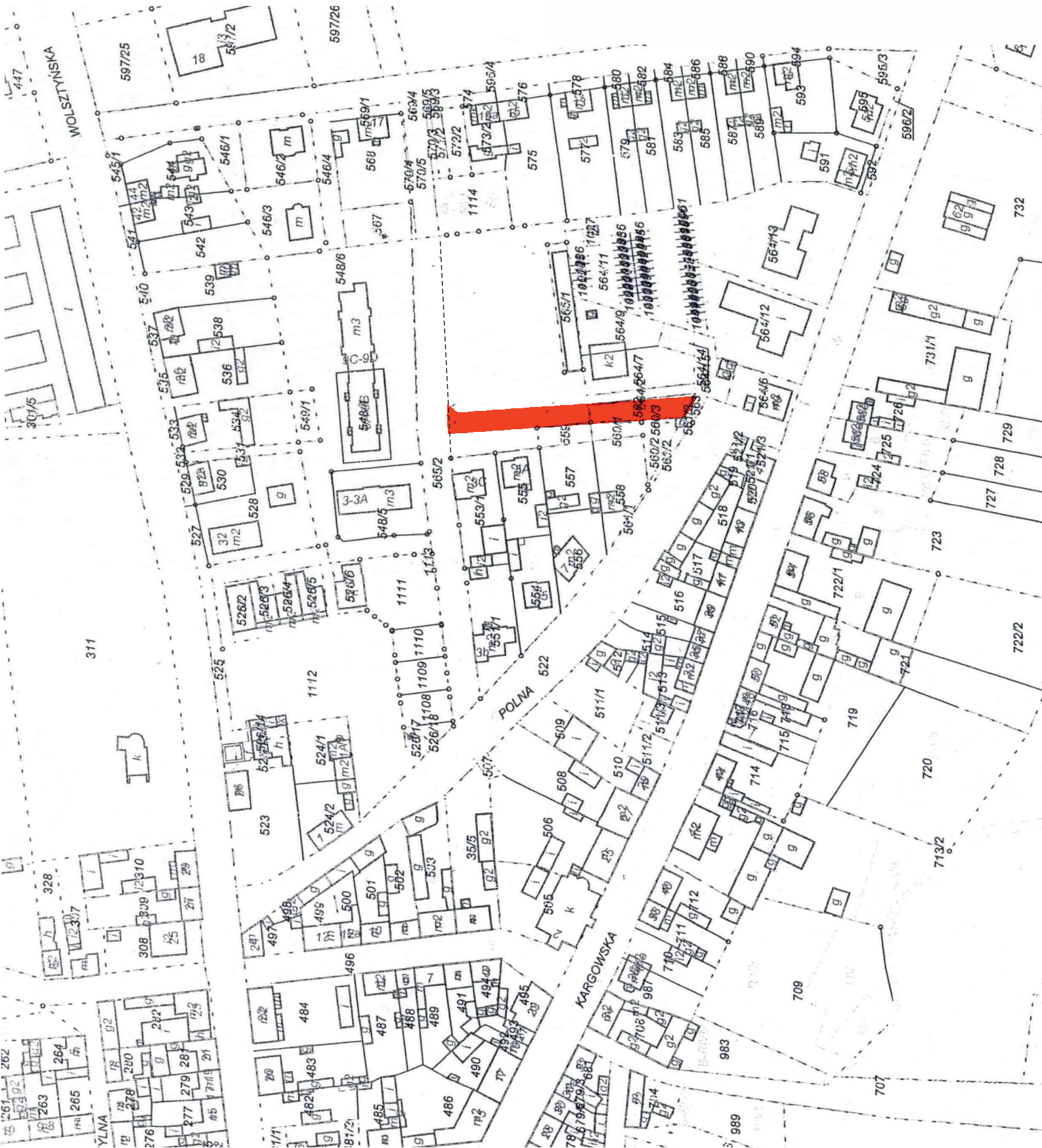
Załącznik Nr 1 do uchwały Nr XXVI/189/17
Rady Miejskiej w Babimoście
z dnia 30 czerwca 2017 r.



Załącznik Nr 2 do uchwały Nr XXVI/189/17
Rady Miejskiej w Babimoście
z dnia 30 czerwca 2017 r.



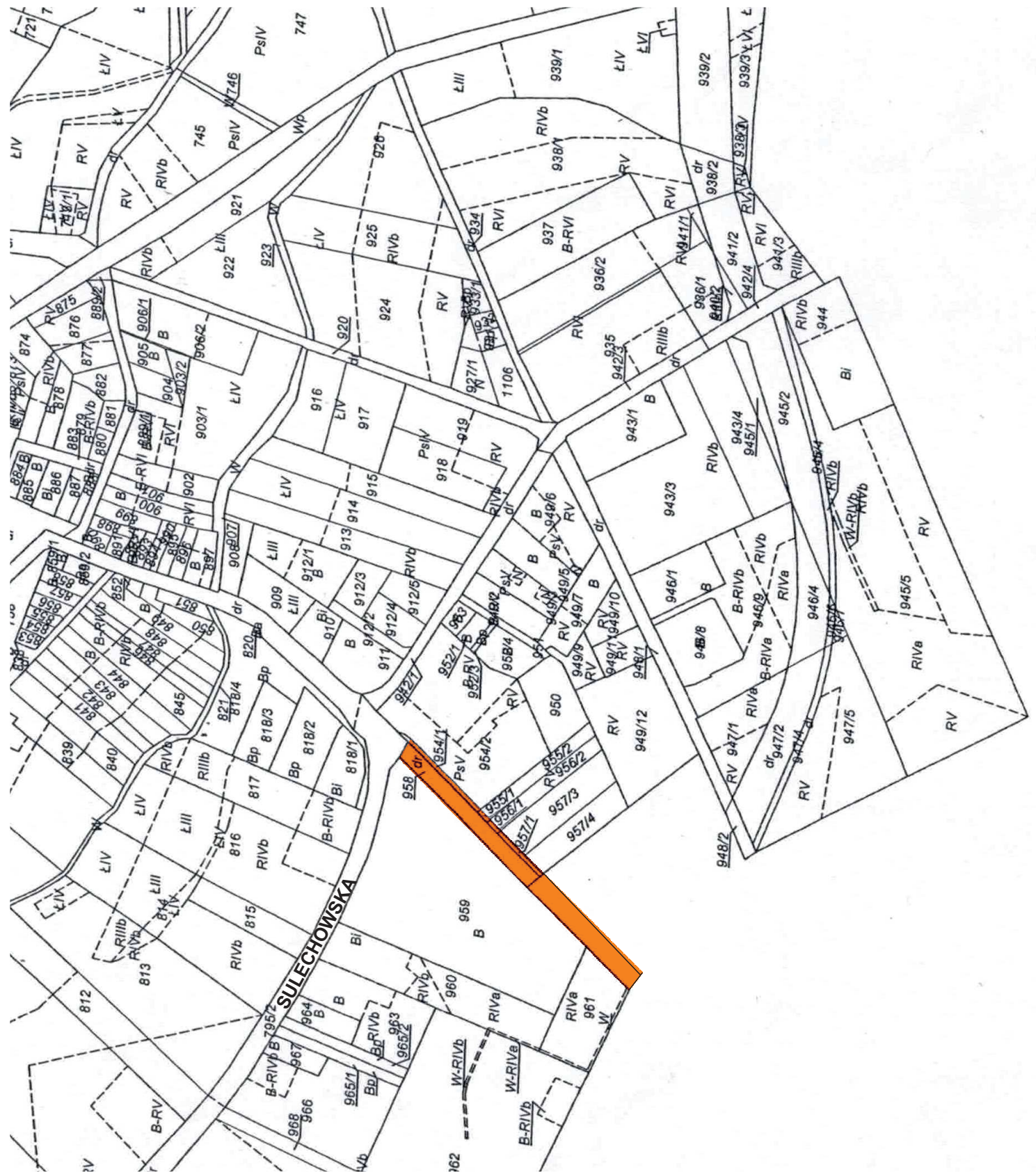
Załącznik Nr 3 do uchwały Nr XXVI/189/17
Rady Miejskiej w Babimoście
z dnia 30 czerwca 2017 r.



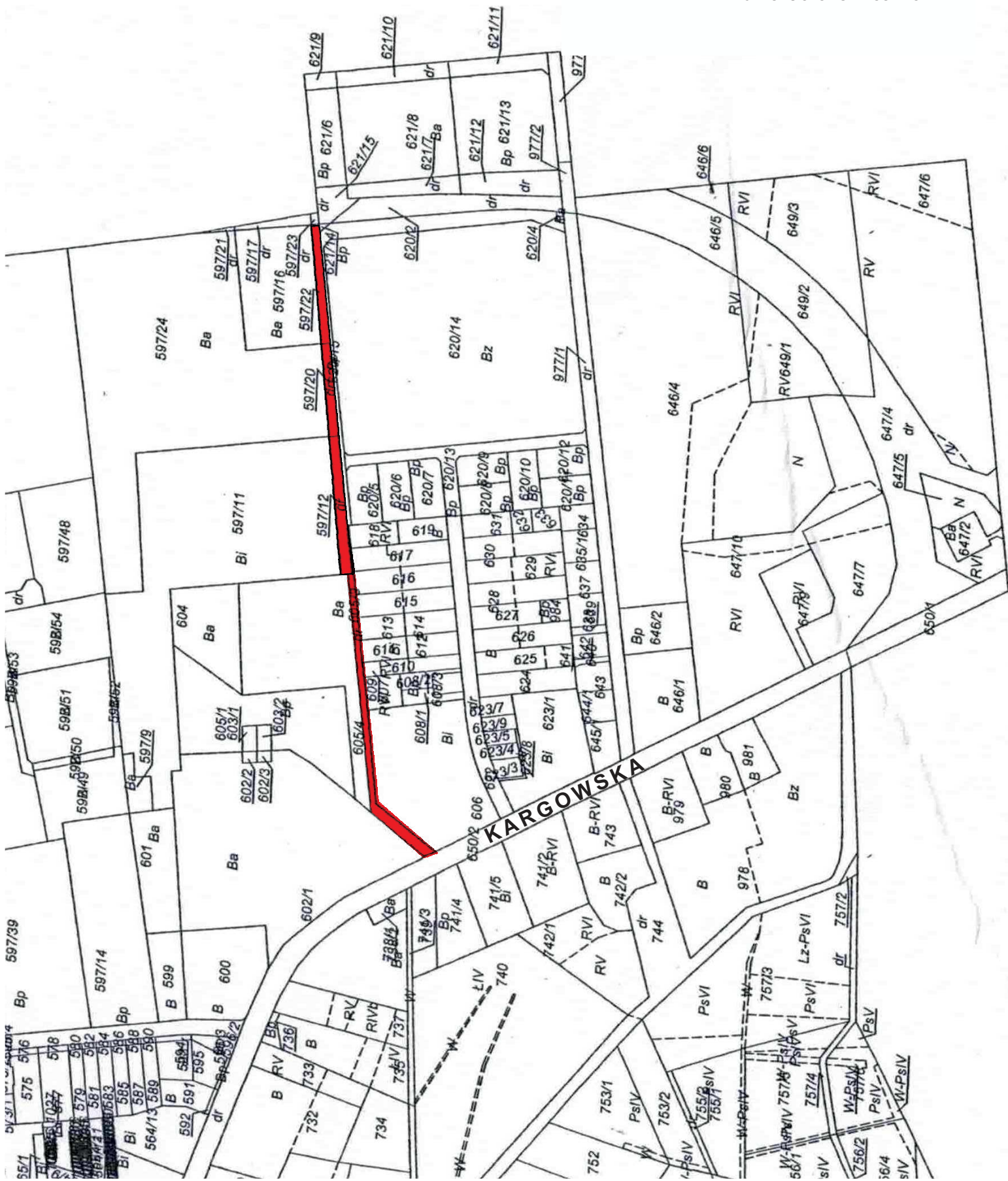
Załącznik Nr 4 do uchwały Nr XXVI/189/17
Rady Miejskiej w Babimoście
z dnia 30 czerwca 2017 r.



Załącznik Nr 5 do uchwały Nr XXVI/189/17
Rady Miejskiej w Babimoście
z dnia 30 czerwca 2017 r.



Załącznik Nr 6 do uchwały Nr XXVI/189/17
Rady Miejskiej w Babimoście
z dnia 30 czerwca 2017 r.



Załącznik Nr 7 do uchwały Nr XXVI/189/17
Rady Miejskiej w Babimoście
z dnia 30 czerwca 2017 r.



Załącznik Nr 8 do uchwały Nr XXVI/189/17
Rady Miejskiej w Babimoście
z dnia 30 czerwca 2017 r.

