



DZIENNIK URZĘDOWY

WOJEWÓDZTWA LUBUSKIEGO

Gorzów Wielkopolski, dnia 6 października 2022 r.

Poz. 1932

UCHWAŁA NR XLVII/350/22 RADY MIEJSKIEJ W SŁAWIE

z dnia 29 września 2022 r.

w sprawie pozbawienia kategorii drogi gminnej i wyłączenie z użytkowania jako drogi publicznej

Na podstawie art. 7 ust. 1 i 2 ustawy z dnia 21 marca 1985r. o drogach publicznych (Dz. U. z 2021r., poz. 1376 ze zmianami) i po zasięgnięciu opinii Zarządu Powiatu Wschowskiego uchwała się, co następuje:

§ 1. Pozbawia się dotychczasowej kategorii drogi gminnej poprzez wyłączenie z użytkowania jako drogi publicznej:

1. w obrębie 0001 miasto Sława – droga oznaczona w ewidencji gruntów numerem działek: 221/3;
2. w obrębie 0006 Krzepielów drogi oznaczone w ewidencji gruntów numerami działek: 423, 20, 40, 43, 45;
3. w obrębie 0008 Lipinki drogi oznaczone w ewidencji gruntów numerami działek: 448, 449, 452;
4. w obrębie 0011 Łupice drogi oznaczone w ewidencji gruntów numerem działki: dz. nr ew. 495.
5. w obrębie 0015 Stare Strącze drogi oznaczone w ewidencji gruntów numerem działki 955/1 (podział działki nr 955);
6. w obrębie 0019 Tarnów Jezierny drogi oznaczone w ewidencji gruntów numerem działki: 36/28.

§ 2. Lokalizację drogi przedstawiają załączniki graficzne do niniejszej uchwały:

- załącznik nr 1 – miasto Sława działka nr ew.: 221/3,
- załącznik nr 2 – Krzepielów działka nr ew.: 423,
- załącznik nr 3 – Krzepielów działki nr ew. 20, 40, 43, 45,
- załącznik nr 4 – Lipinki działki nr ew.: 448, 449,
- załącznik nr 5 – Lipinki działka nr ew.: 452,
- załącznik nr 6 – Łupice działka nr ew.: 495,
- załącznik nr 7 – Stare Strącze działka nr ew.: 955/1,
- załącznik nr 8 – Tarnów Jezierny działka nr ew.: 36/28.

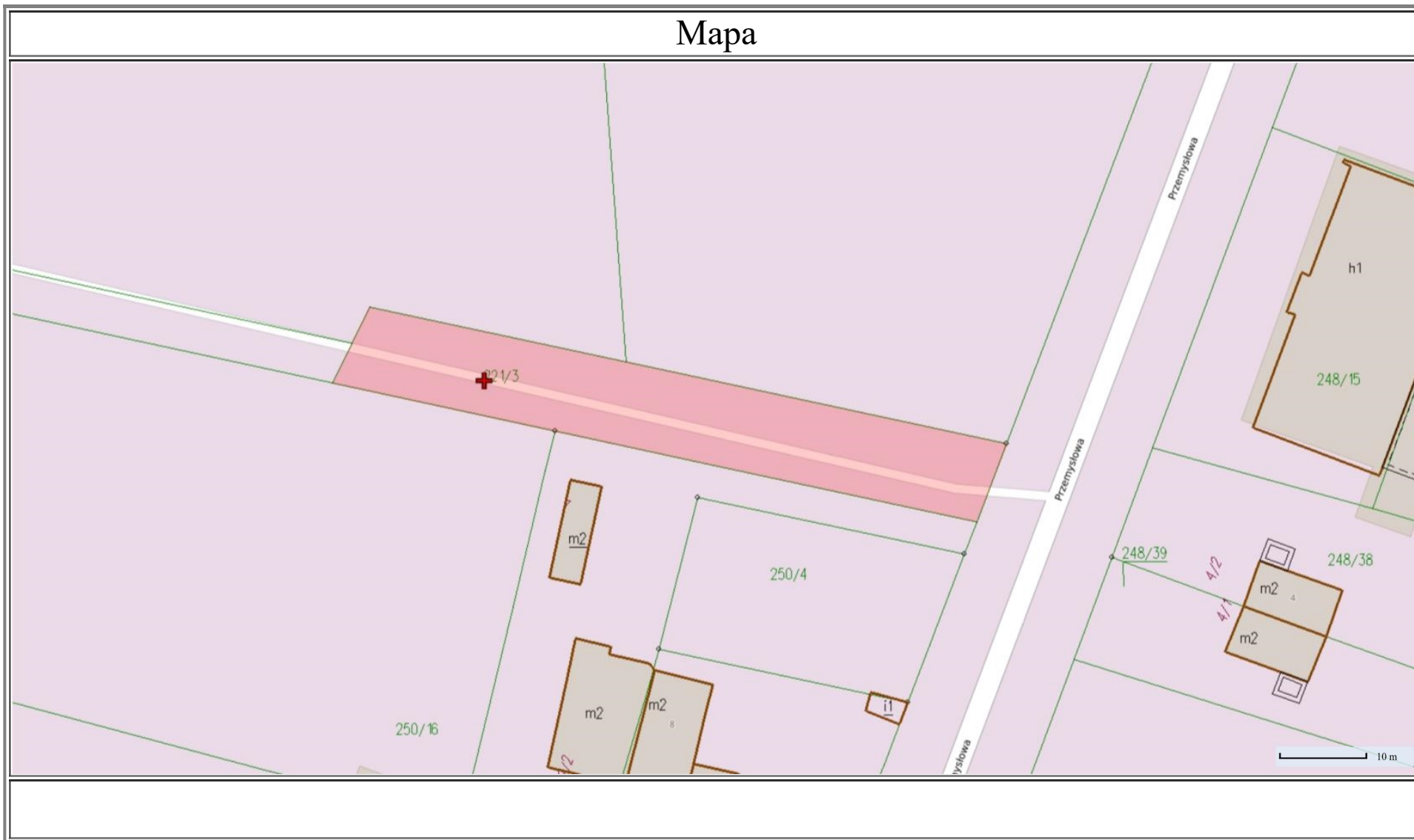
§ 3. Wykonanie uchwały powierza się Burmistrzowi Miasta Sława.

§ 4. Uchwała wchodzi w życie po upływie 14 dni od dnia ogłoszenia w Dzienniku Urzędowym Województwa Lubuskiego.

Przewodniczący Rady
Sławomir Mazur

Załącznik Nr 1 do uchwały Nr XLVII/350/22 Rady Miejskiej w Sławie z dnia 29 września 2022 r.

Mapa



Załącznik Nr 2 do uchwały Nr XLVII/350/22 Rady Miejskiej w Ślawie z dnia 29 września 2022 r.

Mapa

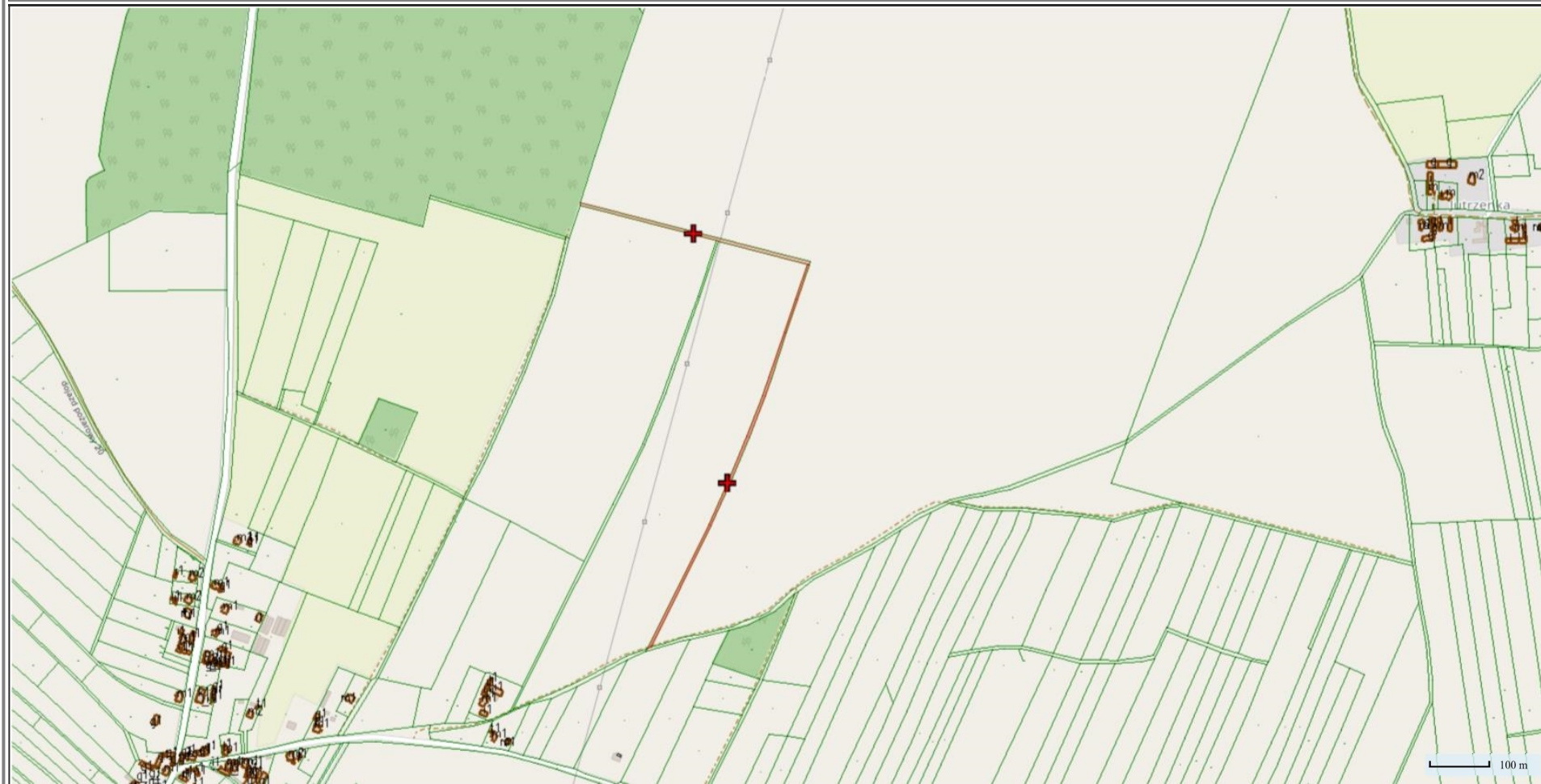


Załącznik Nr 3 do uchwały Nr XLVII/350/22 Rady Miejskiej w Sławie z dnia 29 września 2022 r.

Mapa



Mapa



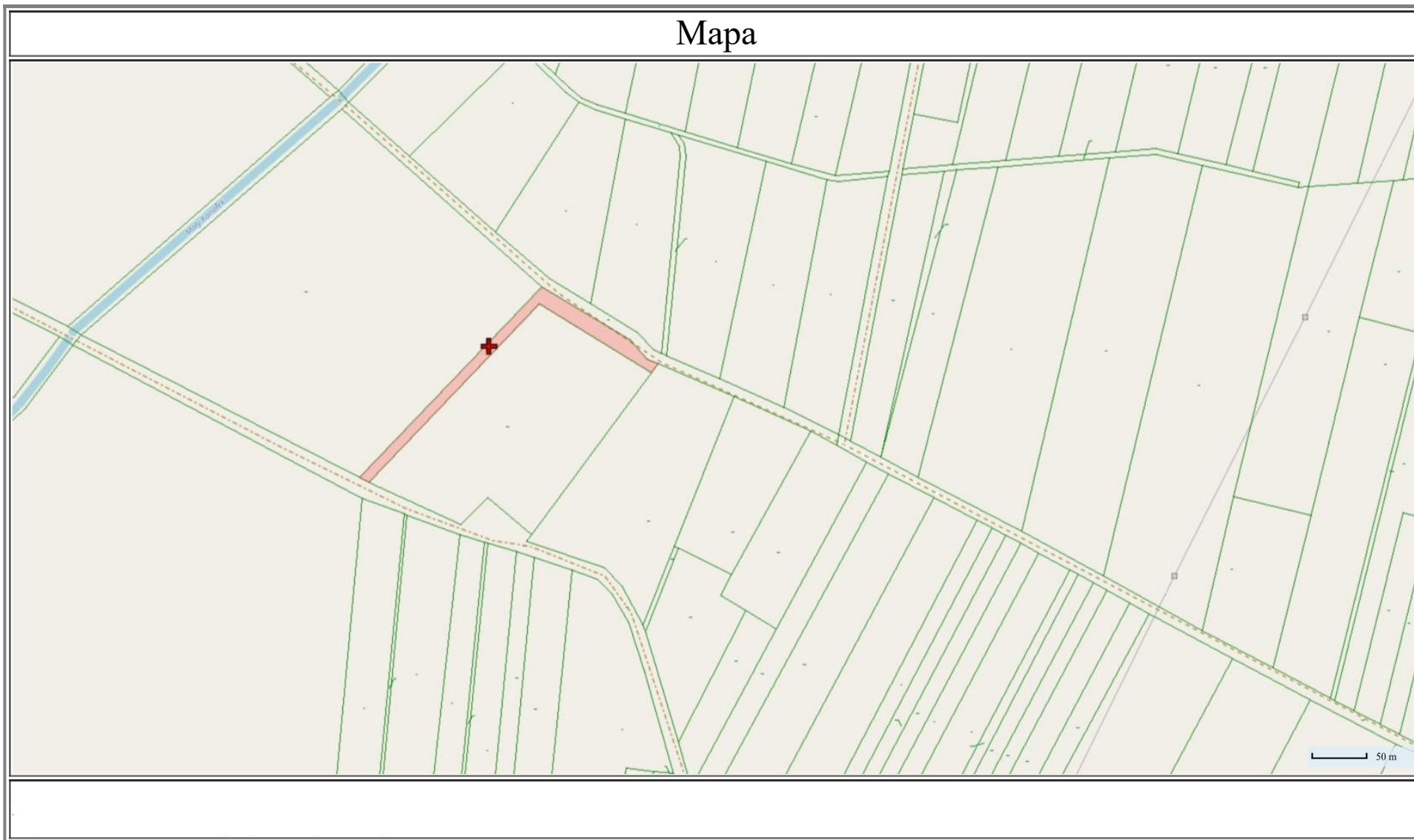
Załącznik Nr 5 do uchwały Nr XLVII/350/22 Rady Miejskiej w Sławie z dnia 29 września 2022 r.

Mapa



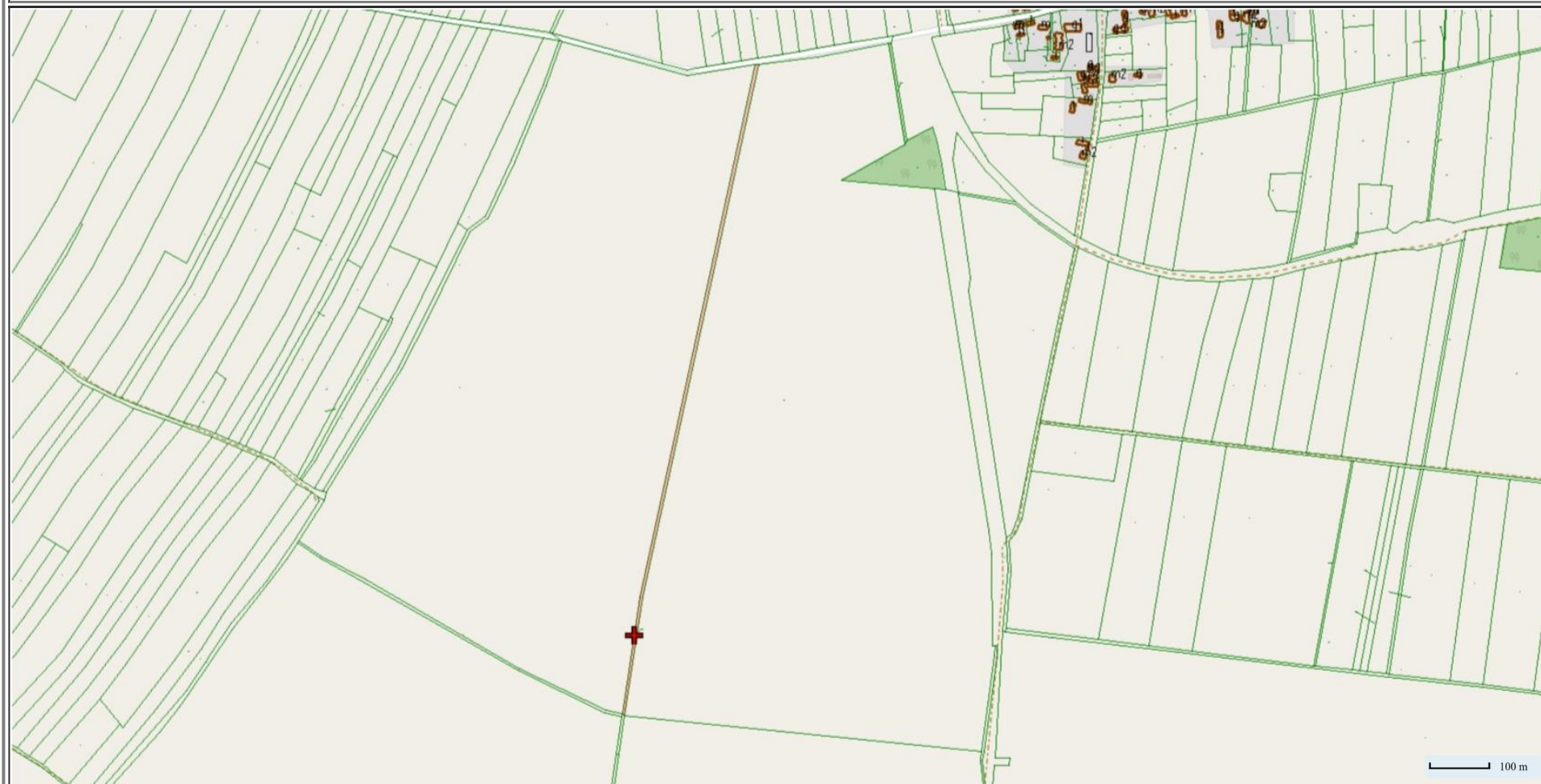
Załącznik Nr 6 do uchwały Nr XLVII/350/22 Rady Miejskiej w Sławie z dnia 29 września 2022 r.

Mapa



Załącznik Nr 7 do uchwały Nr XLVII/350/22 Rady Miejskiej w Sławie z dnia 29 września 2022 r.

Mapa



Załącznik Nr 8 do uchwały Nr XLVII/350/22 Rady Miejskiej w Sławie z dnia 29 września 2022 r.

Mapa

