



# DZIENNIK URZĘDOWY

## WOJEWÓDZTWA LUBUSKIEGO

---

Gorzów Wielkopolski, dnia 19 października 2022 r.

Poz. 2048

### UCHWAŁA NR XXXVIII/283/22 RADY MIEJSKIEJ SZLICHTYNGOWA

z dnia 11 października 2022 r.

#### **w sprawie miejscowego planu zagospodarowania przestrzennego dla obszaru w rejonie miasta Szlichtyngowa i wsi Górczyna.**

Na podstawie art. 18 ust. 2 pkt. 5 ustawy z dnia 8 marca 1990r. o samorządzie gminnym (t. j. Dz. U. 2022, poz. 559) art. 20 ust. 1 ustawy z dnia 27 marca 2003 r. o planowaniu i zagospodarowaniu przestrzennym (t. j. Dz. U. 2022, poz. 503) oraz na podstawie uchwały Rady Miejskiej Szlichtyngowa Nr XXVI/207/21 z dnia 3 sierpnia 2021r. w sprawie przystąpienia do sporządzenia miejscowego planu zagospodarowania przestrzennego dla obszaru w rejonie miasta Szlichtyngowa i wsi Górczyna, i po stwierdzeniu, że plan miejscowy nie narusza ustaleń Studium uwarunkowań i kierunków zagospodarowania przestrzennego Gminy i Miasta Szlichtyngowa – (Uchwała Nr VIII/76/99 Rady Gminy i Miasta Szlichtyngowa z dnia 15 lipca 1999r.)

#### **Rada Miejska Szlichtyngowa uchwala, co następuje:**

##### **Rozdział 1. Przepisy ogólne**

**§ 1. 1.** Uchwala się miejscowy plan zagospodarowania przestrzennego dla obszaru w rejonie miasta Szlichtyngowa i wsi Górczyna.

2. Załącznikami do niniejszej uchwały są:

- 1) załącznik nr 1, 2, 3 – rysunki miejscowego planu w skali 1:1000, stanowiący integralną część uchwały;
- 2) załącznik nr 4 – rozstrzygnięcie dotyczące sposobu rozpatrzenia uwag do projektu planu miejscowego;
- 3) załącznik nr 5 – rozstrzygnięcie o sposobie realizacji zapisanych w planie miejscowym inwestycji z zakresu infrastruktury technicznej należących do zadań własnych gminy oraz o zasadach ich finansowania, zgodnie z przepisami o finansach publicznych.
- 4) załącznik nr 6 – dane przestrzenne.

**§ 2.** Ilekroć w dalszych przepisach niniejszej uchwały jest mowa o:

- 1) **uchwale** – rozumie się przez to niniejszą uchwałę;
- 2) **planie miejscowym** – rozumie się przez to miejscowy plan zagospodarowania przestrzennego, o którym mowa w §1 niniejszej uchwały;
- 3) **rysunku planu miejscowego** – rozumie się przez to graficzny zapis planu, będący załącznikiem graficznymi nr 1, 2, 3 do uchwały Rady Miejskiej Szlichtyngowa;
- 4) **przepisach odrębnych** – rozumie się przez to przepisy ustaw wraz z aktami wykonawczymi;

- 5) **przeznaczeniu podstawowym terenu** – rozumie się przez to funkcję wyznaczoną do lokalizacji w danym terenie, które w ramach realizacji planu winno stać się przeważającą (dominującą) formą wykorzystania terenu, a wprowadzenie innych niż podstawowa funkcji jest dopuszczalne wyłącznie pod warunkiem spełnienia ustaleń szczegółowych niniejszej uchwały;
- 6) **intensywności zabudowy** – rozumie się przez to maksymalną i minimalną intensywność zabudowy jako wskaźnik powierzchni całkowitej zabudowy w odniesieniu do powierzchni działki budowlanej, niska intensywność zabudowy występuje przy wskaźniku do 1,0 włącznie, średnia powyżej 1,0;
- 7) **przeznaczeniu uzupełniającym, dopuszczalnym terenu** – rozumie się przez to funkcję inną niż podstawowa, dopuszczoną do lokalizacji na danym terenie przy spełnieniu dodatkowych warunków niniejszej uchwały i nie przekraczającej 40% powierzchni terenu, chyba, że inaczej mówi niniejsza uchwała, oraz wcześniejszej lub równoczesnej realizacji przeznaczenia podstawowego;
- 8) **nieprzekraczalnych liniach zabudowy** – rozumie się przez to linię wyznaczoną na rysunku planu miejscowego, określającą maksymalny zasięg usytuowania wszelkich budynków i pozostałych obiektów budowlanych w rozumieniu przepisów prawa budowlanego na terenie jednostki (nie dotyczy tarasów, schodów terenowych – stanowiących dojście do budynku, zadaszeń nad wejściem do budynku, urządzeń i obiektów kolejowych, stacji transformatorowych);
- 9) **urządzeniach infrastruktury technicznej** – rozumie się przez to sieci wodociągowe, elektroenergetyczne, gazownicze, ciepłownicze, kanalizacyjne, telekomunikacyjne (infrastruktura techniczna liniowa) oraz stacje transformatorowe, stacje rozdzielcze (infrastruktura techniczna kubaturowa);
- 10) **urządzenia towarzyszące** – rozumie się przez to wszelkie urządzenia niezbędne do obsługi danego terenu, np. w zakresie infrastruktury technicznej;
- 11) **odpowiednia liczba miejsc parkingowych** – rozumie się przez to minimum: jedno miejsce parkingowe na jeden lokal mieszkalny, lub jedno miejsce parkingowe na każde rozpoczęte 30m<sup>2</sup> powierzchni usługowej, lub jedno miejsce postojowe na każde rozpoczęte pięć miejsc pracy – (dotyczy miejsc postojowych zamkniętych). Na każde 10 miejsc parkingowych należy wyznaczyć jedno miejsce parkingowe przeznaczone na parkowanie pojazdów zaopatrzonych w kartę parkingową.
- 12) **sieć dystrybucyjna energii elektrycznej** – sieć elektroenergetyczna wysokich, średnich i niskich napięć, za której ruch sieciowy jest odpowiedzialny operator system dystrybucyjnego (OSD) (poprzez sieć elektroenergetyczną należy rozumieć zespół wzajemnie połączonych linii i stacji elektroenergetycznych przeznaczonych do przesyłania i rozdzielania energii elektrycznej). Do sieci dystrybucyjnej energii elektrycznej OSD nie należy kwalifikować linii i stacji elektroenergetycznych nie będących własnością OSD.

§ 3. 1. Obowiązującymi ustaleniami planu miejscowego są następujące oznaczenia graficzne rysunku planu:

- 1) granica opracowania miejscowego planu zagospodarowania przestrzennego;
- 2) linie rozgraniczające tereny o różnym przeznaczeniu lub różnych zasadach zagospodarowania;
- 3) symbole określające przeznaczenie terenów;
- 4) nieprzekraczalne linie zabudowy;
- 5) granica strefy ochrony sanitarnej od cmentarza.

2. Następujące oznaczenia graficzne posiadają znaczenie informacyjne, sugerujące określone rozwiązania przestrzenne i regulacyjne:

- 1) linie sieci elektroenergetycznych średniego napięcia wraz z pasem technologicznym ograniczonego zagospodarowania;
- 2) obszar zespołu budowlanego i założenia urbanistycznego miasta Szlichtyngowa wpisanego do rejestru zabytków.

### Zasady ochrony i kształtowania ład przestrzennego

§ 4. 1. Na obszarze objętym ustaleniami planu obowiązują następujące wymogi ochrony ładu przestrzennego i zasady jego kształtowania:

- 1) ochrona ładu przestrzennego dotyczy i powinna być realizowana przez:
  - a) zachowanie określonego w planie przeznaczenia terenów,
  - b) przestrzeganie określonych planem funkcji, określonej skali i formy zabudowy oraz wskaźników wykorzystania i zagospodarowania terenów w obrębie obszarów wyznaczonych liniami rozgraniczającymi,
  - c) respektowanie ustalonych planem zasad zagospodarowania i użytkowania terenów zabudowy, warunków ochrony środowiska, ochrony i korzystania z walorów krajobrazowych środowiska na terenach objętych planem.
- 2) dopuszcza się na terenach przeznaczenia podstawowego, z wyjątkiem terenów komunikacji, jako stałe lub tymczasowe (do momentu podjęcia działań inwestycyjnych) sposoby użytkowania, formy zagospodarowania terenu i obiektów lokalizowanych zgodnie z przepisami odrębnymi, obejmujące:
  - a) zieleń,
  - b) sieci infrastruktury technicznej,
- 3) dopuszcza się remont, rozbudowę, przebudowę i nadbudowę istniejących obiektów pod warunkiem zachowania zgodności z przepisami odrębnymi;
- 4) dopuszcza się sytuowanie zabudowy w odległości 1,5m od granicy lub bezpośrednio w granicy działki budowlanej z zastrzeżeniem ustaleń §14 ust 1 pkt 4 i ust 2 pkt 2;
- 5) obiekty i urządzenia infrastruktury technicznej, dopuszczone ustaleniami planu do lokalizacji na terenach przeznaczenia podstawowego lub lokalizowane poza terenami zabudowanymi w oparciu o przepisy odrębne, powinny być sytuowane w ustalonych planem liniach zabudowy lub w odległościach od dróg publicznych określonych w przepisach prawa drogowego;

#### **Zasady ochrony środowiska, przyrody i krajobrazu**

§ 5. W zakresie ochrony środowiska, przyrody i krajobrazu określa się następujące ustalenia:

- 1) ustala się zakaz lokalizacji w granicach działek obiektów i urządzeń usługowych i produkcyjnych zaliczonych zgodnie z przepisami odrębnymi do obiektów mogących potencjalnie znacząco lub zawsze znacząco oddziaływać na środowisko;
- 2) uciążliwość prowadzonej działalności w zakresie emisji hałasu, wibracji, zanieczyszczeń powietrza, substancji złośliwych oraz niejonizującego promieniowania elektromagnetycznego, nie może powodować przekroczenia granic własności terenu, na jakim jest lokalizowana;
- 3) wprowadza się wymóg utrzymania poziomu hałasu w granicach dopuszczalnych norm określonych przepisami odrębnymi na terenach zabudowy mieszkaniowej jednorodzinnej z dopuszczeniem usług, oznaczonej na rysunku planu miejscowego symbolem MNU,

#### **Zasady ochrony dziedzictwa kulturowego i zabytków w tym krajobrazów kulturowych oraz dóbr kultury współczesnej**

§ 6. 1. Teren oznaczony symbolem MNU/7 zlokalizowany jest na obszarze zespołu budowlanego i założenia urbanistycznego miasta Szlichtyngowa wpisanego do rejestru zabytków pod nr 1169A. Ustala się następujące zasady ochrony zespołu budowlanego i założenia urbanistycznego miasta Szlichtyngowa wpisanego do rejestru zabytków:

- 1) nakaz dostosowania nowej, wymienianej i przebudowywanej zabudowy do sąsiadującej zabudowy historycznej z uwzględnieniem historycznego zagospodarowania i parcelacji terenu,
- 2) nakaz zachowania i ochrony starodrzewu,
- 3) nakaz dostosowania formy obiektów małej architektury w miejscach z zachowaną zabudową historyczną do charakteru otoczenia,

- 4) zakaz zmian historycznego ukształtowania terenu, w szczególności podwyższania poziomu terenu przy budynkach historycznych,
- 5) zakaz wprowadzania obiektów dysharmonizujących: kontenerów, blaszanych garaży, przyczep i kiosków,
- 6) zakaz stosowania materiałów zewnętrznych niezgodnych z charakterem historycznej zabudowy: blachy falistej i dachówkopodobnej, blachodachówki, okładzin z tworzyw sztucznych typu siding i płyt warstwowych, ogrodzeń z prefabrykowanych elementów betonowych, za wyjątkiem podmurówek i słupków,
- 7) zakaz lokowania anten satelitarnych, klimatyzatorów, rur wentylacyjnych, spalinowych oraz innych tego typu urządzeń w miejscach widocznych od strony przestrzeni publicznych.

#### 2. Stanowiska archeologiczne – zasady ich ochrony:

- 1) Ochroną obejmuje się warstwy kulturowe i stanowiska archeologiczne wskazane na rysunku planu, ich ochronę należy uwzględnić przy zagospodarowaniu terenu zgodnie z przepisami odrębnymi;
- 2) Wykaz stanowisk archeologicznych:

L. p.	Miejscowość	Stanowisko	Nr na obszarze AZP.	Obszar AZP	Funkcja	Chronologia	Przynależność kulturowa	Nr. rejestru zabytków / Data wpisu
1.	Szlichtyngowa	Górczyna st. 17	21	67-21	Osada Osada Ślad osadniczy Osada Osada Osada	Pradzieje OWR WŚ PŚ NŻ	k. przeworska  k. łużycka	
2.	Szlichtyngowa	Szlichtyngowa st. 10	75	67-21	Zespół urbanistyczny			1169/A 1990.05. 21

#### Wymagania wynikające z potrzeb kształtowania przestrzeni publicznych

§ 7. 1. Na obszarze opracowania planu miejscowego ustala się następujące obszary przestrzeni publicznych:

- 1) tereny dróg lokalnych, oznaczonych na rysunku planu symbolem KDL;
- 2) tereny dróg dojazdowych, oznaczonych na rysunku planu symbolem KDD;
- 3) tereny usług innych oznaczone na rysunku planu symbolem UI;

2. Ustala się następujące zasady kształtowania przestrzeni publicznych, o których mowa w ust. 1:

3. W pasie linii rozgraniczających dróg, o których mowa w ust. 1, pkt 1 - 2, określa się możliwość lokalizacji obiektów niebędących technicznymi elementami wyposażenia pasa drogowego, nowych nasadzeń szpalerów drzew, pasów zieleni izolacyjnej, obiektów małej architektury, elementów reklamowych i informacyjnych oraz urządzeń technicznych.

#### Granice i sposoby zagospodarowania terenów lub obiektów podlegających ochronie ustalonych na podstawie odrębnych przepisów

§ 8. Granice i sposoby zagospodarowania terenów lub obiektów podlegających ochronie, ustalonych na podstawie odrębnych przepisów, w tym terenów górniczych, a także narażonych na niebezpieczeństwo powodzi oraz zagrożonych osuwaniem się mas ziemnych:

- 1) na terenie objętym planem miejscowym (załącznik nr 1 i 2) występuje złożo gazu ziemnego „Wilków” oraz teren i obszar górniczy „Wilków II” użytkowania zgodnie z przepisami odrębnymi;

- 2) na terenie objętym planem miejscowym nie występuje teren bezpośredniego zagrożenia powodzią - obszar zalewu Q1%;
- 3) określa się strefę ochrony sanitarnej dla cmentarza;
- 4) na terenie objętym planem nie ustala się ustaleń dotyczących krajobrazów priorytetowych określonych w audycie krajobrazowym oraz w planie zagospodarowania przestrzennego Województwa Lubuskiego ze względu na brak audytu.

### **Szczególne warunki zagospodarowania terenów oraz ograniczenia w ich użytkowaniu**

§ 9. Na obszarze objętym planem miejscowym ustala się następujące szczególne warunki zagospodarowania terenów i ograniczeń w ich użytkowaniu:

- 1) dla terenów położonych w obszarze chronionego krajobrazu obowiązują ograniczenia w ich użytkowaniu, określone w § 6;
- 2) określa się strefę ochrony sanitarnej o szerokości 50m od granicy cmentarza;
- 3) wyklucza się lokalizację w obszarze strefy ochrony sanitarnej cmentarza nowej zabudowy przeznaczonej na stały pobyt ludzi, lokalizacji obiektów związanych z magazynowaniem, handlem i przetwórstwem artykułów żywnościowych, oraz lokalizację ujęć wody.

### **Zasady modernizacji, rozbudowy i budowy systemów infrastruktury komunikacyjnej**

§ 10. 1. Dla obsługi komunikacyjnej obszaru objętego planem wyznacza się przebieg dróg klas:

- 1) lokalnych, oznaczonych na rysunku planu symbolem: KDL;
- 2) dojazdowych, oznaczonych na rysunku planu symbolem: KDD;

2. Ustala się obowiązek zapewnienia poszczególnym terenom odpowiedniej liczby miejsc parkingowych, to jest minimum: jedno miejsce parkingowe na jeden lokal mieszkalny, lub jedno miejsce parkingowe na każde rozpoczęte 30m<sup>2</sup> powierzchni usługowej, lub jedno miejsce postojowe na każde rozpoczęte pięć miejsc pracy – (dotyczy miejsc postojowych zamkniętych). Na każde 10 miejsc parkingowych należy wyznaczyć jedno miejsce parkingowe przeznaczone na parkowanie pojazdów zaopatrzonych w kartę parkingową.

### **Zasady modernizacji, rozbudowy i budowy systemów infrastruktury technicznej**

§ 11. 1. Docelowo przyjmuje się zasadę, iż wszystkie liniowe elementy infrastruktury technicznej wraz z towarzyszącymi urządzeniami powinny być usytuowane pod ziemią (linie elektryczne niskiego, średniego napięcia oraz telefoniczne wyłącznie kablowe) z wyłączeniem stacji transformatorowych. Dopuszcza się na wszystkich terenach prowadzenie sieci napowietrznej i podziemnej infrastruktury technicznej, zgodnie z obowiązującymi przepisami szczególnymi.

2. Obsługę obszaru objętego planem w zakresie infrastruktury technicznej określa się następująco:

#### **1) zaopatrzenie w wodę:**

- a) ustala się pobór wody z gminnej sieci wodociągowej, według technicznych warunków przyłączenia, zgodnie z obowiązującymi przepisami odrębnymi,
- b) dopuszcza się pobór wody z własnych ujęć wodnych z wyłączeniem obszaru strefy ochrony sanitarnej cmentarza 150m zgodnie z przepisami odrębnymi, (dotyczy terenu oznaczonego symbolem MNU/1),
- c) dopuszcza się przebudowę i rozbudowę istniejącej sieci wodociągowej oraz obiektów i urządzeń towarzyszących, zgodnie z przepisami odrębnymi.

#### **2) kanalizacja sanitarna:**

- a) ustala się obowiązek odprowadzania ścieków sanitarnych (bytowych, komunalnych) do sieci kanalizacji sanitarnej,
- b) dopuszcza się budowę bezodpływowych zbiorników na nieczystości płynne,

- c) dopuszcza się budowę, przebudowę i rozbudowę istniejącej sieci kanalizacji sanitarnej oraz obiektów i urządzeń towarzyszących, zgodnie z przepisami odrębnymi.

### 3) kanalizacja deszczowa:

- a) wody opadowe i roztopowe odprowadzane będą na terenach uzbrojonych do istniejących odcinków kanalizacji deszczowej, a z pozostałego terenu powierzchniowo w teren lub do istniejących wód powierzchniowych i urządzeń wodnych,
- b) dopuszcza się rozbudowę istniejących odcinków kanalizacji deszczowej w miejscach o intensywnej zabudowie,
- c) każdy teren, na którym może dojść do zanieczyszczenia powierzchni substancjami ropopochodnymi lub innymi substancjami chemicznymi, należy utwardzić i skanalizować, a zanieczyszczenia winny być zneutralizowane na terenie inwestora przed ich odprowadzeniem do kanalizacji,
- d) nie należy odprowadzać wód opadowych z terenów zielonych,
- e) wzdłuż górnej krawędzi skarp urządzeń melioracji wodnych (rowów melioracyjnych), należy pozostawić wolny od wszelkiej zabudowy pas,
- f) nie dopuszcza się odprowadzania wód opadowych na teren kolejowy i korzystania z kolejowych urządzeń odwadniających;

### 4) zaopatrzenie w gaz:

- a) po zgazyfikowaniu terenu objętego planem, ustala się obowiązek zaopatrzenia z sieci gazowej, zgodnie z obowiązującymi przepisami odrębnymi,
- b) dopuszcza się lokalizację zbiorników gazu płynnego,
- c) dopuszcza się budowę, przebudowę, rozbudowę, remont i likwidację sieci gazowej,
- d) ustala się minimalne średnice sieci gazowej 25mm.

### 5) elektroenergetyka:

- a) ustala się zasilanie w energię elektryczną ze stacji transformatorowych,
- b) dopuszcza się budowę stacji transformatorowych na terenie własnym inwestora stosownie do potrzeb,
- c) dopuszcza się zasilanie w energię elektryczną z alternatywnych źródeł energii, takich jak instalacje fotowoltaiczne o mocy nieprzekraczającej 100kW zgodnie z przepisami odrębnymi;
- d) dopuszcza się budowę nowej infrastruktury technicznej elektroenergetycznej oraz przebudowę, remont i utrzymanie istniejącej infrastruktury technicznej elektroenergetycznej, na podstawie przepisów odrębnych,
- e) umożliwia się budowę nowej oraz rozbudowę, przebudowę i remont istniejącej infrastruktury technicznej elektroenergetycznej dystrybucyjnej z zastosowaniem:
- linii elektroenergetycznych SN i nn wraz z przyłączeniami w wykonaniu kablowym i/lub napowietrznym,
  - stacji elektroenergetycznych SN/nn w wykonaniu wewnętrznym i/lub napowietrznym,
- f) wyznacza się pasy technologiczne wzdłuż istniejących linii elektroenergetycznych dystrybucyjnych, w poziomie nie mniejsze niż dla linii napowietrznych SN – 14m (po 7m po każdej ze stron od osi linii), dla linii napowietrznych n -0,4 kV – 7m (po 3,5m po każdej ze stron od osi linii), dla linii kablowych SN i nn-0,4 kV – 0,5m (po 0,25m po każdej ze stron od osi linii), utworzenie pasów technologicznych wzdłuż linii nie powoduje wyłączenia terenu z zagospodarowania, jedzenie wprowadza obostrzenia (zakaz sadzenia roślinności wysokiej, i o rozbudowanym systemie korzeniowym, w tym obowiązuje szerokość pasa wycinki podstawowej drzew na trasie linii wg przepisów odrębnych),
- g) wszystkie obiekty przewidziane do budowy, przebudowy lub remontu w zbliżeniu lub na skrzyżowaniu z infrastrukturą techniczną elektroenergetyczną podlegają przepisom odrębnym,

- h) planowane kubaturowe stacje elektroenergetyczne (w tym stacje transformatorowe SN/nn) będące własnością OSD są realizowane jako obiekty naziemne wolnostojące. Nieprzekraczalna linia zabudowy, minimalna powierzchnia działki, szerokość frontu działki, wyznaczenie miejsc postojowych nie dotyczą istniejących i planowanych obiektów infrastruktury elektroenergetycznej,
  - i) dopuszcza się prawo do podziału istniejących działek celem wydzielenia terenów dla lokalizacji stacji elektroenergetycznych zgodnie z przepisami odrębnymi,
  - j) dopuszcza się lokalizację stacji elektroenergetycznych na terenach o innym przeznaczeniu wraz z możliwością wprowadzenia do stacji linii elektroenergetycznych zgodnie z przepisami odrębnymi,
  - k) zaopatrzenie w energię elektryczną odbywa się z planowanej, budowanej, przebudowywanej, remontowanej i istniejącej infrastruktury technicznej elektroenergetycznej na podstawie przepisów odrębnych.
- 6) **telekomunikacja** – zasady rozwoju infrastruktury teletechnicznej:
- a) z istniejącej sieci telekomunikacyjnej,
  - b) planowaną sieć telekomunikacyjną należy wykonać jako kablową; dopuszcza się jej prowadzenie w obrębie pasów drogowych istniejących i projektowanych dróg,
  - c) dopuszcza się przebudowę i rozbudowę istniejących linii napowietrznych oraz ich wymianę na sieć kablową oraz obiektów i urządzeń towarzyszących, zgodnie z przepisami odrębnymi.
  - d) na terenie objętym granicami planu dopuszcza się lokalizację inwestycji celu publicznego z zakresu łączności publicznej w rozumieniu przepisów odrębnych, w tym w szczególności stacje bazowe telefonii komórkowej,
  - e) ochrona przed promieniowaniem elektromagnetycznym: w zakresie ochrony przed polem elektromagnetycznym związanym z obiektami elektroenergetycznymi i telekomunikacyjnymi obowiązują zasady dotyczące budowy i lokalizacji urządzeń i sieci infrastruktury określone w wymaganiach przepisów odrębnych,
  - f) na obszarze objętym planem zakłada się utrzymanie istniejącej infrastruktury telekomunikacyjnej (urządzeń i sieci) oraz jej rozbudowę wraz z masztami i antenami dostępu radiowego,
- 7) **zaopatrzenie w ciepło**: dopuszcza się ogrzewanie gazowe, gaz płynny lub z innych ekologicznych źródeł zasilania zgodnie z przepisami odrębnymi.
- 8) **gospodarka odpadami**: zgodnie z przepisami odrębnymi.

### **Sposoby i terminy tymczasowego zagospodarowania urządzenia i użytkowania terenów**

§ 12. Nie ustala się przeznaczenia tymczasowego.

### **Szczegółowe zasady i warunki scalania i podziału nieruchomości objętych planem miejscowym:**

§ 13. 1. Scalenie i podział nieruchomości, dopuszcza się z zastrzeżeniem zachowania:

- 1) dla działek w zabudowie mieszkaniowej jednorodzinnej z dopuszczeniem usług oznaczonej symbolem MNU minimalnej szerokości frontu działki – 20 m, minimalnej powierzchni nowo wydzielanych działek – 800 m<sup>2</sup>,
- 2) dla działek w zabudowie oznaczonej symbolem UI i KS minimalnej szerokości frontu działki – 20 m, minimalnej powierzchni nowo wydzielanych działek – 800 m<sup>2</sup>,
- 3) kąta nachylenia granic nowo wydzielanych działek w stosunku do pasa drogowego - 80° do 90°,
- 4) dopuszcza się odstępstwo od warunków określonych w niniejszym paragrafie w przypadku wydzielenia działki na powiększenie działki sąsiedniej lub regulacji granic pomiędzy działkami sąsiednimi.

## Rozdział 2.

### Przepisy szczegółowePrzeznaczenie i zasady zagospodarowania terenów o różnym przeznaczeniu lub różnych zasadach zagospodarowania

§ 14. Na obszarze objętym planem miejscowym obowiązują następujące zasady zagospodarowania terenów:

1. MNU/1-7 – przeznaczenie podstawowe – **tereny zabudowy mieszkaniowej jednorodzinnej z dopuszczeniem usług** zabudowa wolnostojąca lub bliźniacza, o niskiej intensywności zabudowy,

- 1) Dopuszczalne funkcje towarzyszące – urządzenia towarzyszące, zieleni urządzona,
- 2) Dopuszcza się zabudowę: wiaty, garażu, budynku gospodarczego lub magazynowego,
- 3) Lokalne warunki, zasady i standardy kształtowania zabudowy oraz urządzania terenu:
  - a) wysokość modernizowanej lub nowo realizowanej zabudowy nie może przekroczyć 11m – parter plus poddasze użytkowe (budynki gospodarcze nie więcej niż 8m) licząc od poziomu terenu do szczytu kalenicy,
  - b) ustala się jako obowiązujące stosowanie w modernizowanych i nowoprojektowanych budynkach połaci dachowych w układzie symetrycznym (dopuszcza się dachy wielospadowe), o spadkach 35°- 45°, o pokryciu dachówką ceramiczną lub cementową,
  - c) dopuszcza się stosowanie dachów jednospadowych wyłącznie w budynkach gospodarczych lub towarzyszących,
  - d) powierzchnia zabudowy kubaturowej nie może być większa niż 50% działki budowlanej,
  - e) powierzchnia biologicznie czynna nie może być mniejsza niż 30% działki budowlanej,
  - f) intensywność zabudowy 0,1 – 1,0,
  - g) ustala się obowiązek wydzielenia w obrębie własności odpowiedniej liczby miejsc parkingowych,
- 4) Nieprzekraczalne linie zabudowy w odległościach zgodnie z oznaczeniami na rysunku planu oraz przepisami odrębnymi:
  - a) 5m od linii rozgraniczających z drogami przylegających stycznie do terenów MNU oraz od dróg oznaczonych symbolem KDL i KDD;
  - b) 3m od linii rozgraniczających z terenami wód przylegających stycznie do terenu MNU.
- 5) Dopuszcza się budowę sieci i urządzeń infrastruktury technicznej w tym stacji transformatorowych.

2. UI/1 – przeznaczenie podstawowe – **tereny usług innych** ustalone jako cele publiczne

- 1) Lokalne warunki, zasady i standardy kształtowania zabudowy i urządzania terenu:
  - a) wysokość zabudowy nie może przekroczyć 10m licząc od poziomu terenu do okapu, dachy budynków o symetrycznym układzie połaci (w tym dopuszczalne wielospadowe) o pokryciu dachówką ceramiczną lub innymi materiałami o fakturze dachówkopodobnej, połacie dachowe o spadkach 25°- 45°,
  - b) powierzchnia zabudowy kubaturowej nie może być większa niż 60% działki budowlanej,
  - c) powierzchnia biologicznie czynna nie może być mniejsza niż 10% działki budowlanej,
  - d) intensywność zabudowy 0,1 – 1,0
  - e) ustala się obowiązek wyznaczenia w obrębie własności odpowiedniej liczby miejsc parkingowych,
  - f) dopuszcza się sytuowanie w obrębie własności urządzeń towarzyszących oraz elementów reklamowych, zgodnie z obowiązującymi przepisami odrębnymi,
- 2) Nieprzekraczalne linie zabudowy w następujących odległościach zgodnie z oznaczeniami na rysunku planu oraz przepisami odrębnymi:
  - a) 10m od linii rozgraniczających z drogą klasy przyległą do terenu UI oraz po granicy terenu.
- 3) Dopuszcza się budowę sieci i urządzeń infrastruktury technicznej w tym stacji transformatorowych.

**3. KS/1 – przeznaczenie podstawowe – tereny urzędzeń komunikacji samochodowej, parking,**

- 1) Dopuszcza się sytuowanie w obrębie własności urzędzeń towarzyszących, zgodnie z obowiązującymi przepisami szczególnymi,
- 2) Ustala się obowiązek zagospodarowania terenu zielenią ozdobną i izolacyjną,
- 3) Lokalne warunki, zasady i standardy kształtowania zabudowy i urządzania terenu:
  - a) obowiązuje nawierzchnia utwardzona,
  - b) biologicznie czynna nie może być mniejsza niż 10%.

**Zasady rozbudowy i funkcjonowania układu komunikacyjnego**

§ 15.1. Ustala się linie rozgraniczające przestrzeń publiczną w zakresie komunikacji (drogi wraz z urządzeniami pomocniczymi) i wprowadza się ich następującą klasyfikację funkcjonalną:

- 1) **KDL/1,2- tereny dróg publicznych** - o parametrach drogi lokalnej (poszerzenie istniejącej drogi)
    - a) szerokość w liniach rozgraniczających - 10-20m,
    - b) szerokość jezdni - 5,0-7,0m,
    - c) występuje konieczność budowy ciągów pieszo-jezdnych wzdłuż zabudowy i poza zabudową,
    - c) dopuszcza się wprowadzenie zieleni,
    - d) dopuszcza się budowę sieci i urzędzeń infrastruktury technicznej.
  - 2) **KDD/1- tereny dróg publicznych - drogi dojazdowe**
    - a) szerokość w liniach rozgraniczających - 8-12m,
    - b) szerokość jezdni - 5,0-7,0 m,
    - c) dopuszcza się wprowadzenie zieleni,
    - d) dopuszcza się budowę sieci i urzędzeń infrastruktury technicznej.
2. Ustala się obsługę projektowanych terenów z istniejącej sieci drogowej.
3. Dopuszcza się przeprowadzanie liniowej infrastruktury technicznej w liniach rozgraniczających dróg.

**Rozdział 3.  
Przepisy końcowe****Stawki procentowe, na podstawie których ustala się opłatę, o której mowa w art. 36, ust. 4**

§ 16. Ustala się stawkę procentową służącą naliczeniu opłaty, o której mowa w art.36 ust.4 z dnia 27 marca 2003r. o planowaniu i zagospodarowaniu przestrzennym (t.j. Dz. U. 2022, poz. 503) w wysokości 30% dla wszystkich terenów.

§ 17. Wykonanie niniejszej uchwały powierza się Burmistrzowi Miasta i Gminy Szlichtyngowa.

**§ 18.** Niniejsza uchwała wchodzi w życie po upływie 14 dni od daty ogłoszenia w Dzienniku Urzędowym Województwa Lubuskiego.

Przewodnicząca Rady  
Miejskiej Szlichtyngowa

**Anna Zalewska**

Załącznik Nr 1 do uchwały Nr XXXVIII/283/22

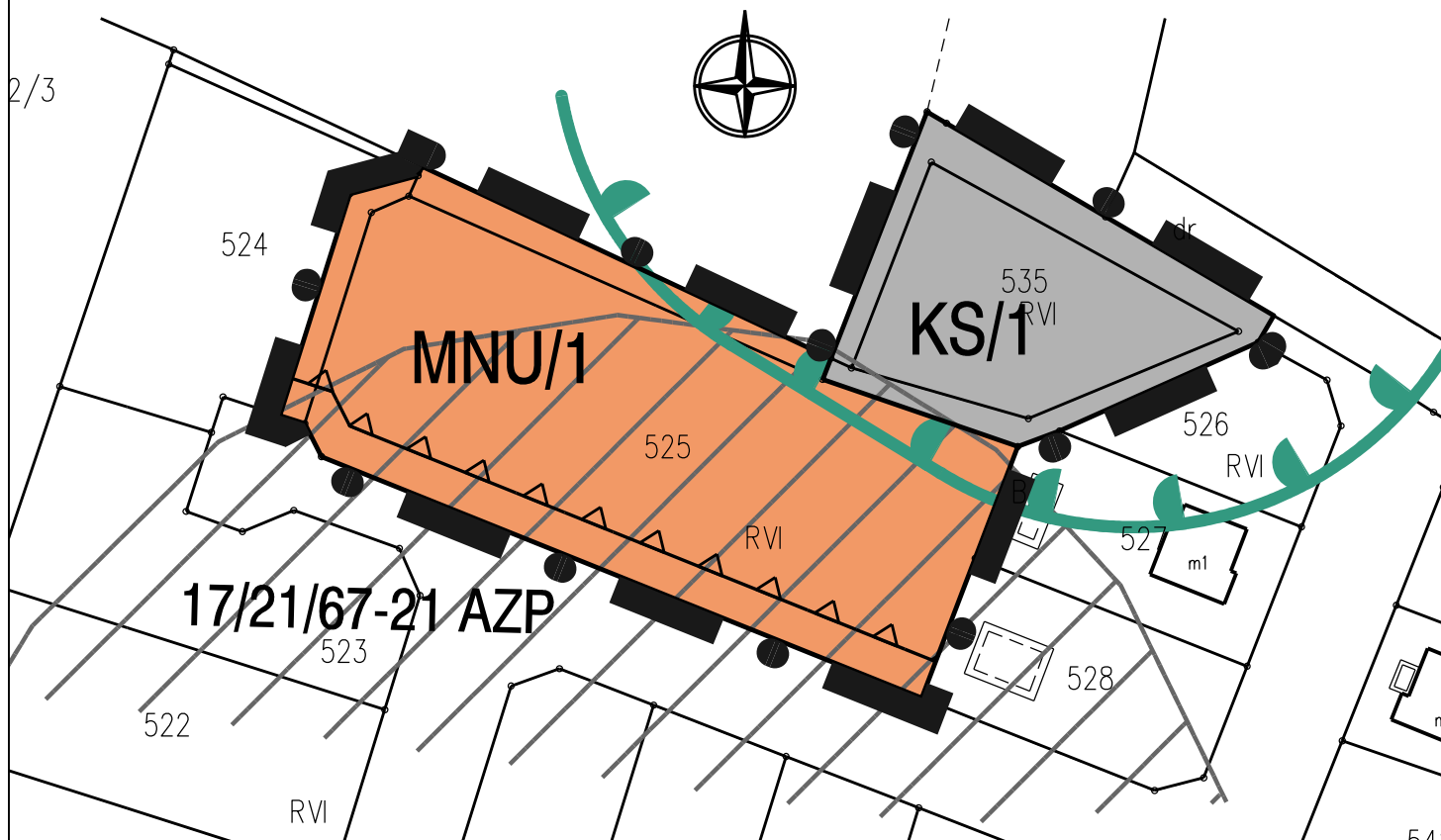
Rady Miejskiej Szlichtyngowa

z dnia 11 października 2022 r.

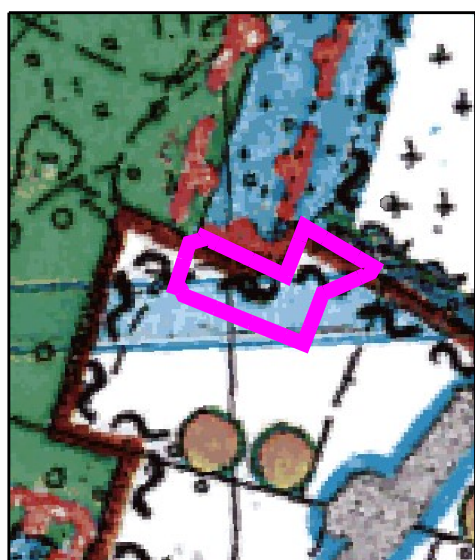


**MIEJSCOWY PLAN ZAGOSPODAROWANIA PRZESTRZENNEGO  
DLA OBSZARU W REJONIE  
MIASTA SZLICHTYNGOWA I WSI GÓRCZYNA  
ZAŁĄCZNIK NR 1**

SKALA 1:1000



Wyrys ze Studium uwarunkowań i kierunków zagospodarowania przestrzennego Gminy i Miasta Szlichtyngowa Uchwała Nr VIII/76/99 Rady Gminy i Miasta w Szlichtyngowej z dnia 15 II pca 1999 r.



Granica obszaru objętego planem

**LEGENDA:**

OZNACZENIA OGÓLNE

Granica obszaru objętego planem

USTALENIA REGULACYJNE

Linie rozgraniczające tereny o różnym przeznaczeniu lub różnych zasadach zagospodarowania

Nieprzekraczalna linia zabudowy

USTALENIA FUNKCJONALNE

MNU Tereny zabudowy mieszkaniowej jednorodzinnej z dopuszczeniem usług

KS Teren urządzeń komunikacji samochodowej - parking

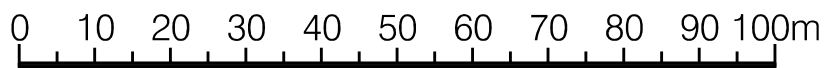
USTALENIA STREFOWE

Strefa ochrony sanitarnej 50 m od cmentarza

Obszar objęty planem znajduje się w całości w granicach:  
- strefy ochrony sanitarnej 150 m od cmentarza,  
- złoża gazu ziemnego "Wilków",  
- terenu i obszaru górniczego "Wilków II"

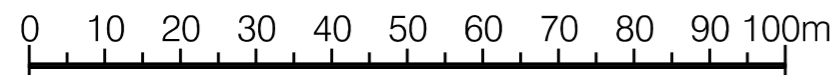
OBSZARY I OBIEKTY OBJĘTE OCHRONĄ

Stanowiska archeologiczne

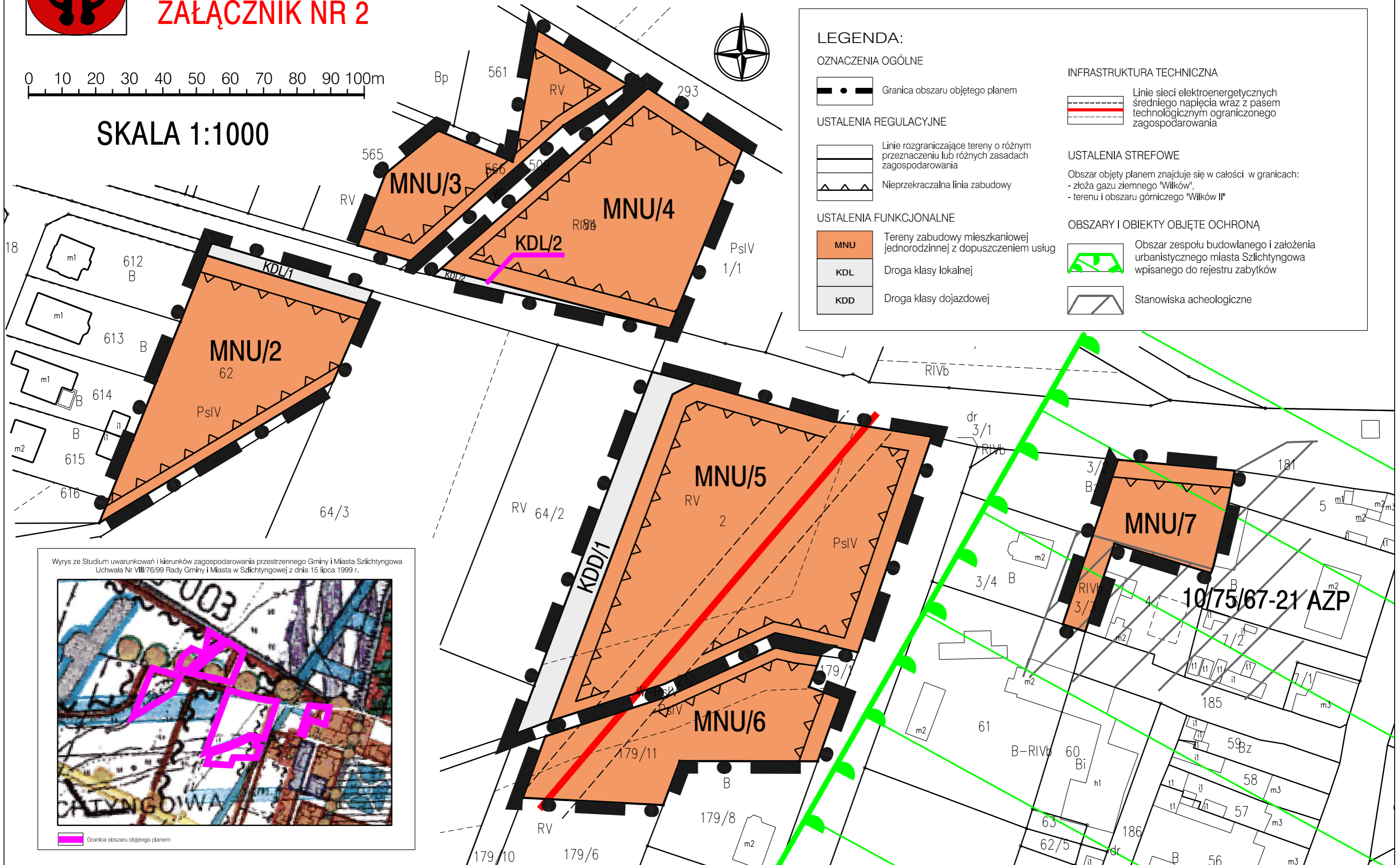




# MIEJSCOWY PLAN ZAGOSPODAROWANIA PRZESTRZENNEGO DLA OBSZARU W REJONIE MIASTA SZLICHTYNGOWA I WSI GÓRCZYNA ZAŁĄCZNIK NR 2



SKALA 1:1000



**LEGENDA:**

**OZNACZENIA OGÓLNE**

- Granica obszaru objętego planem

**USTALENIA REGULACYJNE**

- Linie rozgraniczające tereny o różnym przeznaczeniu lub różnych zasadach zagospodarowania
- Nieprzekraczalna linia zabudowy

**USTALENIA FUNKCYJNALNE**

- MNU** Tereny zabudowy mieszkaniowej jednorodzinnej z dopuszczeniem usług
- KDL** Droga klasy lokalnej
- KDD** Droga klasy dojazdowej

**INFRASTRUKTURA TECHNICZNA**

- Linie sieci elektroenergetycznych średniego napięcia wraz z pasem technologicznym ograniczonego zagospodarowania

**USTALENIA STREFOWE**

Obszar objęty planem znajduje się w całości w granicach:

- złoża gazu ziemnego "Wilków",
- terenu i obszaru górniczego "Wilków II"

**OBSZARY I OBIEKTY OBJĘTE OCHRONĄ**

- Obszar zespołu budowlanego i założenia urbanistycznego miasta Szlichtyngowa wpisanego do rejestru zabytków
- Stanowiska archeologiczne



Załącznik Nr 3 do uchwały Nr XXXVIII/283/22

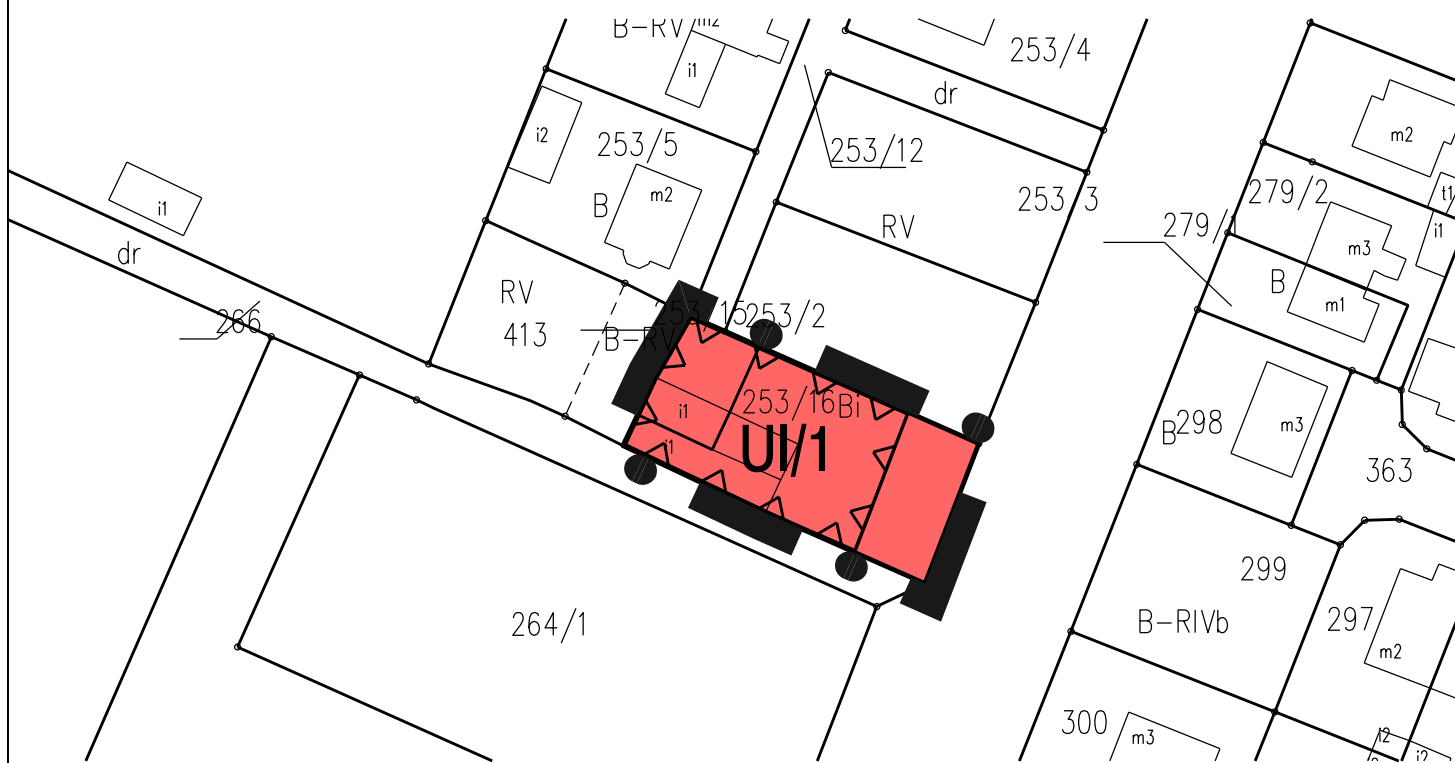
Rady Miejskiej Szlichtyngowa

z dnia 11 października 2022 r.

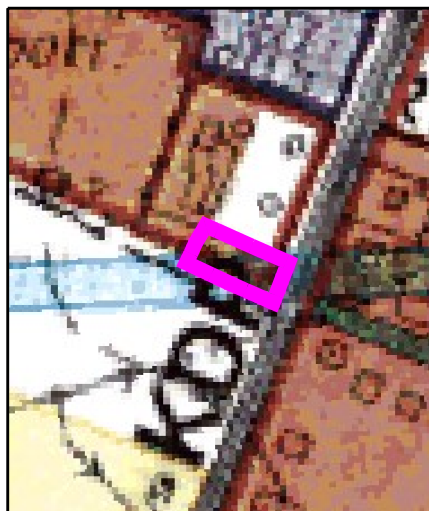


# MIEJSCOWY PLAN ZAGOSPODAROWANIA PRZESTRZENNEGO DLA OBSZARU W REJONIE MIASTA SZLICHTYNGOWA I WSI GÓRCZYNA ZAŁĄCZNIK NR 3

SKALA 1:1000



Wrys z Studium uwarunkowań i kierunków zagospodarowania przestrzennego Gminy i Miasta Szlichtyngowa Uchwała Nr VIII/76/99 Rady Gminy i Miasta w Szlichtyngowej z dnia 15 lipca 1999 r.



Granica obszaru objętego planem

### LEGENDA:

#### OZNACZENIA OGÓLNE

Granica obszaru objętego planem

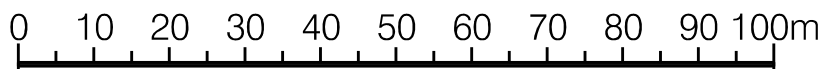
#### USTALENIA REGULACYJNE

Linie rozgraniczające tereny o różnym przeznaczeniu lub różnych zasadach zagospodarowania

Nieprzekraczalna linia zabudowy

#### USTALENIA FUNKCYJNALNE

Tereny usług innych



Załącznik Nr 4 do uchwały Nr XXXVIII/283/22

Rady Miejskiej Szlichtyngowa

z dnia 11 października 2022 r.

**ROZSTRZYGNIĘCIE DOTYCZĄCE SPOSOBU ROZPATRZENIA UWAG NA PODSTAWIE ART. 20 UST.1 WNIESIONYCH DO WYŁOŻONEGO DO PUBLICZNEGO WGLĄDU PROJEKTU MIEJSCOWEGO PLANU ZAGOSPODAROWANIA PRZESTRZENNEGO OBSZARU W REJONIE MIASTA SZLICHTYNGOWA I WSI GÓRCZYNA**

Lp.	Data wpływu, uwagi	Nazwisko i imię, nazwa jednostki organizacyjnej i adres zgłaszającego uwagi	Treść uwagi	Oznaczenie nieruchomości, której dotyczy uwaga	Ustalenia projektu planu dla nieruchomości, której dotyczy uwaga	Rozstrzygnięcie burmistrz w sprawie rozpatrzenia uwagi		Rozstrzygnięcie Rady Miejskiej w sprawie rozpatrzenia uwagi		Uwagi
						uwaga uwzględniona	uwaga nieuwzględniona	uwaga uwzględniona	uwaga nieuwzględniona	
1	2	3	4	5	6	7	8	9	10	11
1.			Uwagi do projektu planu nie wpłynęły.							

Na podstawie art. 20 ust. 1 ustawy z dnia 27 marca 2003r. o planowaniu i zagospodarowaniu przestrzennym (t.j. Dz. U. 2022, poz. 503) Rada Miejska Szlichtyngowa dokonała rozstrzygnięcia uwag zgodnie z załączoną wyżej tabelą.

Załącznik Nr 5 do uchwały Nr XXXVIII/283/22  
Rady Miejskiej Szlichtyngowa  
z dnia 11 października 2022 r.

**ROZSTRZYGNIĘCIE O SPOSOBIE REALIZACJI, ZAPISANYCH W PLANIE, INWESTYCJI  
W ZAKRESIE INFRASTRUKTURY TECHNICZNEJ NALEŻĄCEJ DO ZADAŃ WŁASNYCH  
GMINY ORAZ ZASADACH ICH FINANSOWANIA**

Na podstawie art. 20 ust.1 ustawy o planowaniu i zagospodarowaniu przestrzennym (t. j. Dz. U. 2022, poz. 503) Rada Miejska Szlichtyngowa rozstrzyga, co następuje:

1. W związku z uchwaleniem miejscowego planu zagospodarowania przestrzennego dla obszaru w rejonie miasta Szlichtyngowa i wsi Górczyna, nie przewiduje się nowych inwestycji stanowiących zadania własne gminy; wszelkie inne koszty i korzyści i ich realizacja określone zostały w prognozie skutków finansowych uchwalenia niniejszego planu.

Załącznik Nr 6 do uchwały Nr XXXVIII/283/22

Rady Miejskiej Szlichtyngowa

z dnia 11 października 2022 r.

Zalacznik6.gml

### **Dane Przestrzenne**