



# DZIENNIK URZĘDOWY

## WOJEWÓDZTWA LUBUSKIEGO

---

Gorzów Wielkopolski, dnia 18 kwietnia 2023 r.

Poz. 1116

### UCHWAŁA NR XXXVII/259/2023 RADY GMINY BRZEŹNICA

z dnia 5 kwietnia 2023 r.

#### **w sprawie: wyznaczenia obszaru zdegradowanego i obszaru rewitalizacji**

Na podstawie art. 18 ust. 2 pkt 15 ustawy z dnia 8 marca 1990 r. o samorządzie gminnym (tj. Dz.U. z 2023 r. poz. 40) w związku z art. 8 ust. 1, art. 9 ust. 1, art. 10 ust. 2, art. 11 ust. 4 i art. 13 ustawy z dnia 9 października 2015 r. o rewitalizacji (tj. Dz.U. z 2021 r. poz. 485) uchwała się, co następuje:

§ 1. 1. Wyznacza się obszar zdegradowany i obszar rewitalizacji Gminy Brzeźnica, którego granice przedstawiają mapy sporządzone z wykorzystaniem treści mapy zasadniczej w skali 1:5000.

2. Mapy obszarów stanowią załącznik graficzny numer 1 oraz 2 do niniejszej uchwały, przy czym załącznik numer 2 składa się z arkuszy ponumerowanych od 1 do 13.

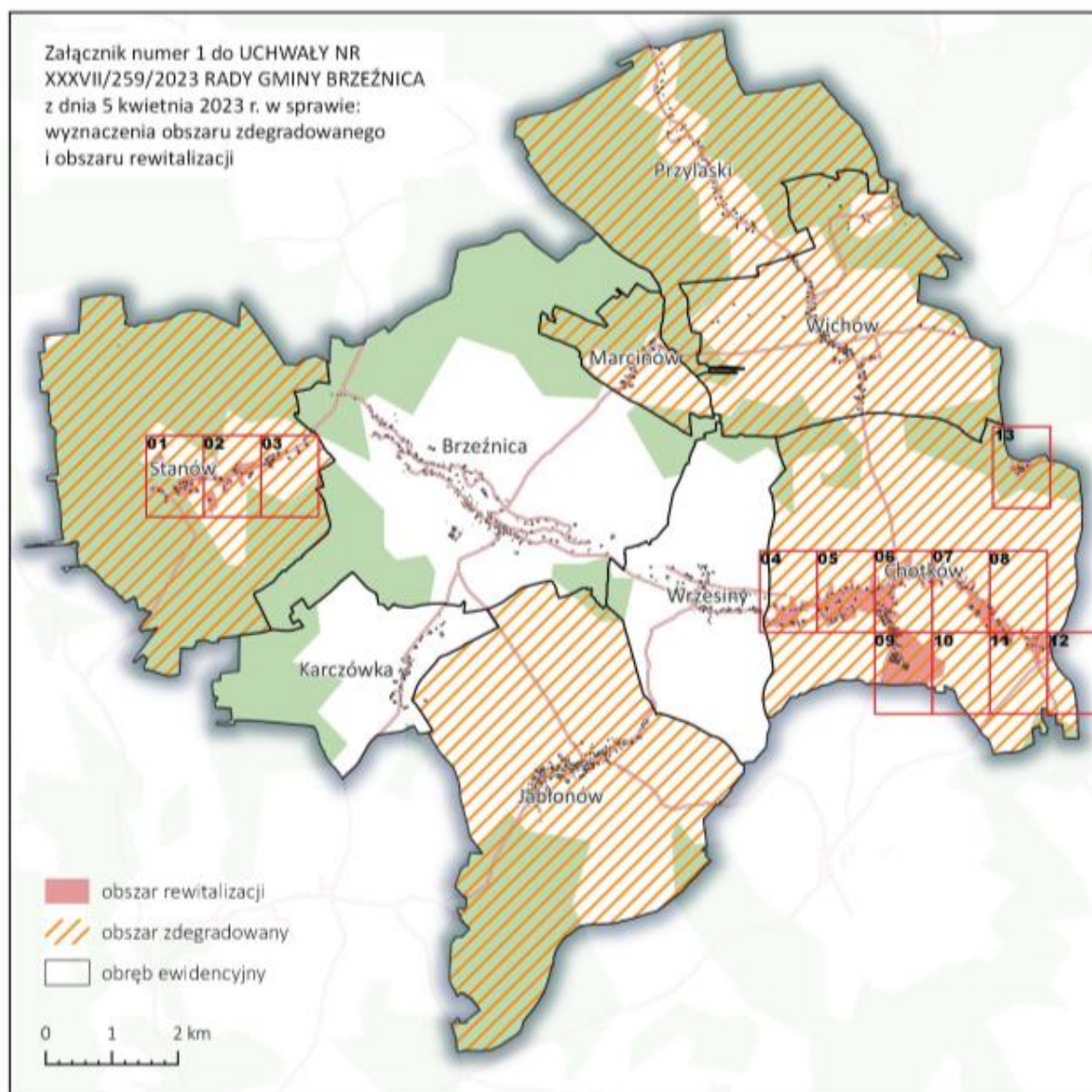
3. Obszar zdegradowany i obszar rewitalizacji zostały wyznaczone w oparciu o diagnozę służącą wyznaczeniu obszaru zdegradowanego i obszaru rewitalizacji w Gminie Brzeźnica.

§ 2. Uchyla się uchwałę Nr XXXV/249/2023 Rady Gminy Brzeźnica z dnia 13 lutego 2023 r. w sprawie wyznaczenia obszaru zdegradowanego i obszaru rewitalizacji.

§ 3. Wykonanie uchwały powierza się Wójtowi Gminy Brzeźnica.

§ 4. Uchwała wchodzi w życie po upływie 14 dni od dnia ogłoszenia w Dzienniku Urzędowym Województwa Lubuskiego.

Przewodniczący Rady Gminy  
*Krzysztof Kosiński*









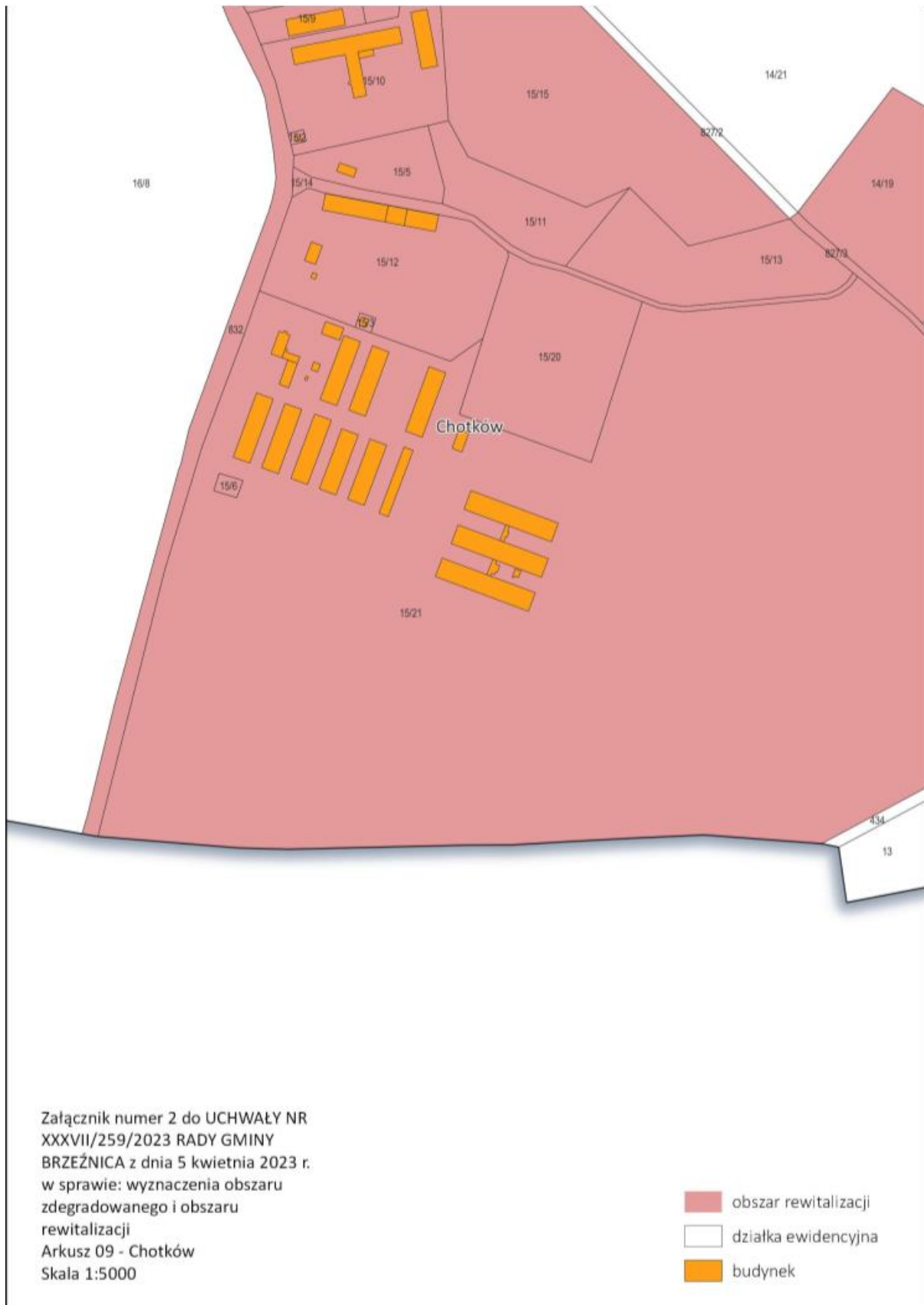




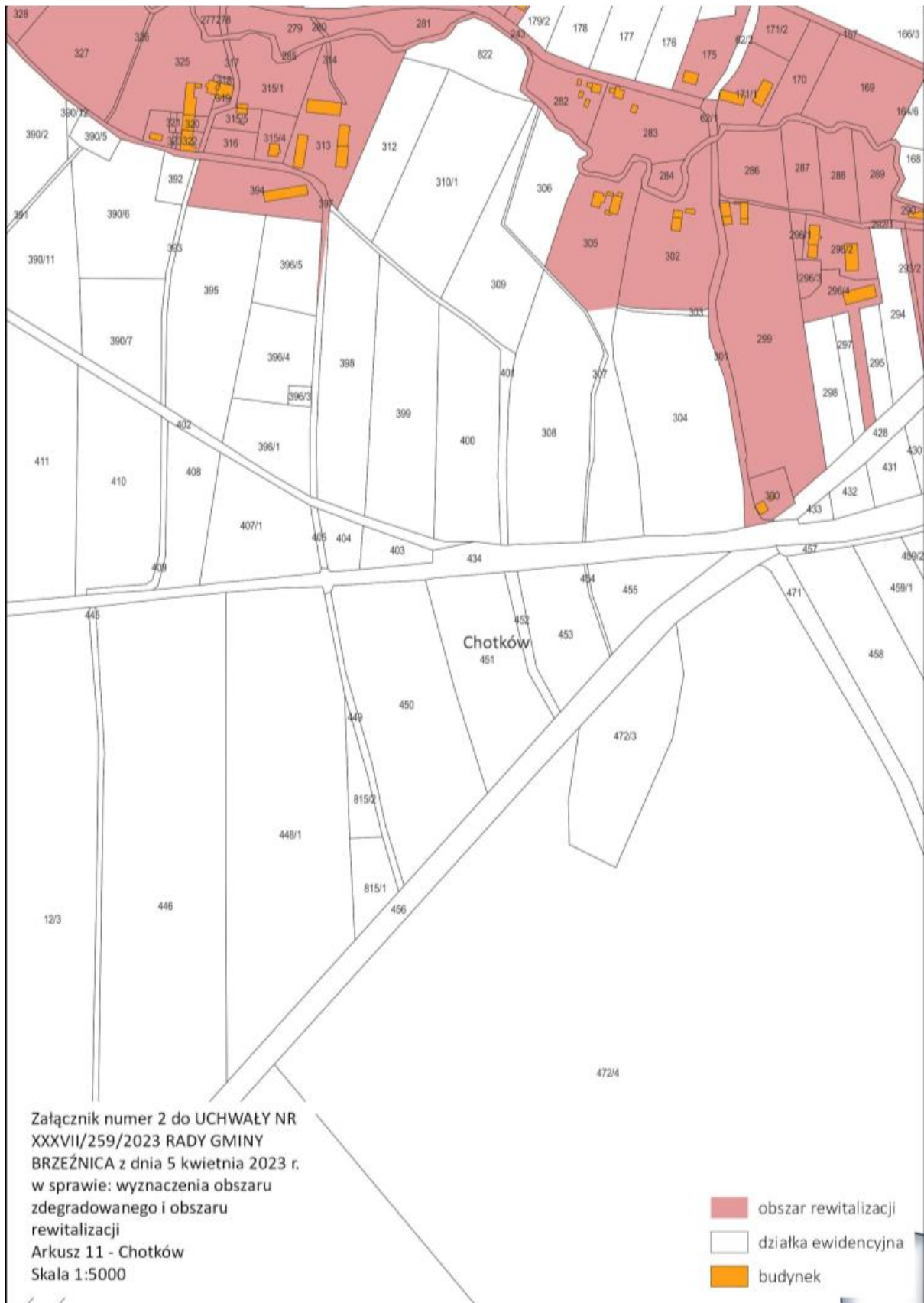


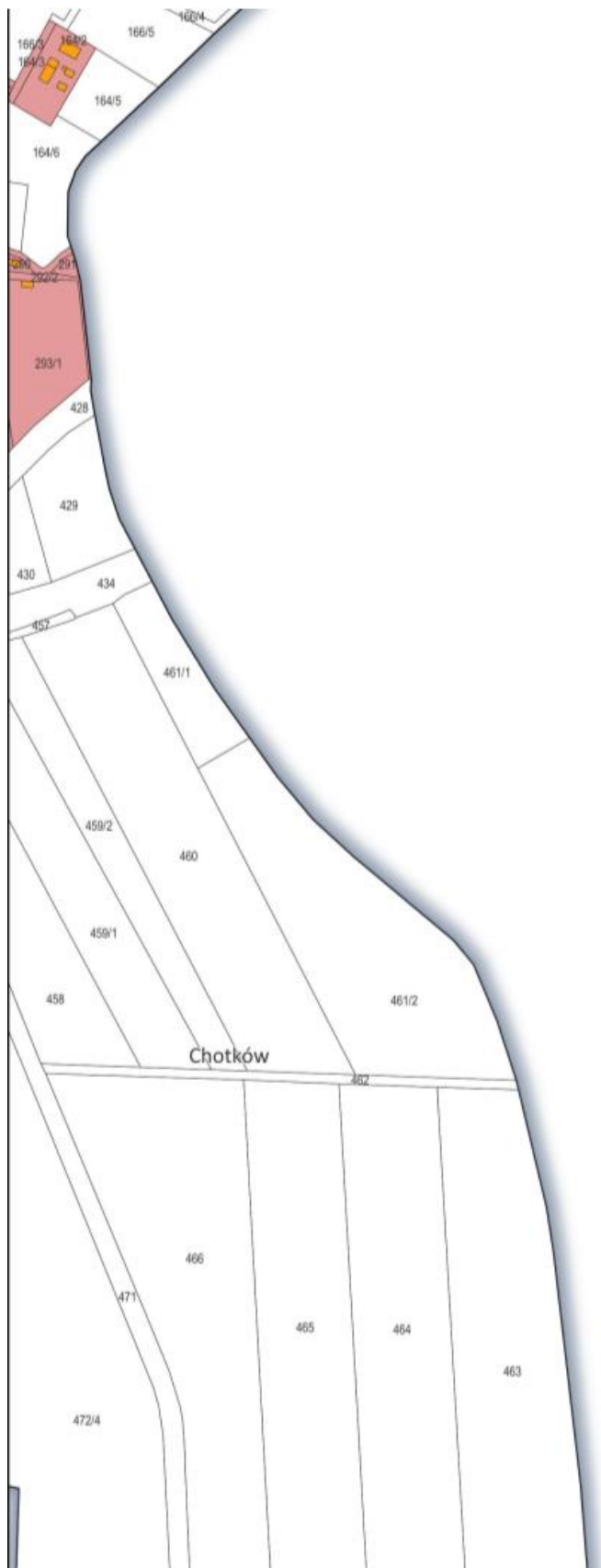












Załącznik numer 2 do UCHWAŁY NR XXXVII/259/2023 RADY GMINY BRZEŹNICA z dnia 5 kwietnia 2023 r. w sprawie: wyznaczenia obszaru zdegradowanego i obszaru rewitalizacji  
Arkusz 12 - Chotków  
Skala 1:5000

- obszar rewitalizacji
- działka ewidencyjna
- budynek

