



DZIENNIK URZĘDOWY

WOJEWÓDZTWA LUBUSKIEGO

Gorzów Wielkopolski, dnia 20 stycznia 2023 r.

Poz. 199

UCHWAŁA NR 0007.588.2023 RADY MIEJSKIEJ W SULECHOWIE

z dnia 17 stycznia 2023 r.

w sprawie nadania nazw ulic położonych w obrębie Kije

Na podstawie art. 18 ust. 2 pkt 13 ustawy z dnia 8 marca 1990r. o samorządzie gminnym (Dz. U. z 2023r., poz. 40) uchwała się, co następuje:

§ 1. W obrębie Kije drogom oznaczonym w ewidencji gruntów i budynków działkami nr:

- 1) 6/47, część 6/13 nadaje się nazwę ulicy Makowa;
- 2) część 6/13 nadaje się nazwę ulicy Olchowa;
- 3) 665 nadaje się nazwę ulicy Morwowa;
- 4) 664, 666, 667 nadaje się nazwę ulicy Świerkowa;
- 5) 221/15 nadaje się nazwę ulicy Wrzosowa;
- 6) 669 nadaje się nazwę ulicy Jarzębinowa;
- 7) 206/25 nadaje się nazwę ulicy Lawendowa;
- 8) 637, 638, część 4/5 nadaje się nazwę ulicy Sulechowska;
- 9) 662, 680/1 nadaje się nazwę ulicy Słoneczna;
- 10) 648, 649 nadaje się nazwę ulicy Truskawkowa;
- 11) część 654 nadaje się nazwę ulicy Malinowa;
- 12) 650 nadaje się nazwę ulicy Jeżynowa;
- 13) część 11 nadaje się nazwę ulicy Mozowska;
- 14) część 682/1 nadaje się nazwę ulicy Szkolna;
- 15) część 682/1 nadaje się nazwę ulicy Dębowa;
- 16) część 682/1 nadaje się nazwę ulicy Cisowa;
- 17) część 682/1 nadaje się nazwę ulicy Wierzbowa;
- 18) część 686/1 nadaje się nazwę ulicy Akacjowa;
- 19) 682/2, 681/2 nadaje się nazwę ulicy Pomorska;
- 20) część 295/6, część 679 nadaje się nazwę ulicy Jesionowa;
- 21) część 295/6, część 678 nadaje się nazwę ulicy Klonowa;

22) część 678, część 679, 332/4, 332/5, 676 nadaje się nazwę ulicy Brzozowa;

23) 680/6, 346/2, 346/5, 345/9, 594 nadaje się nazwę ulicy Młyńska;

24) 670 nadaje się nazwę ulicy Sosnowa.

§ 2. 1. Lokalizację i przebieg ulic, o których mowa w § 1 pkt 1, 2, 3, 4, 5, 6, 7 określa załącznik graficzny nr 1 do niniejszej uchwały.

2. Lokalizację i przebieg ulicy, o której mowa w § 1 pkt 8 określa załącznik graficzny nr 1 i nr 5 do niniejszej uchwały.

3. Lokalizację i przebieg ulicy, o której mowa w § 1 pkt 9 określa załącznik graficzny nr 1 i nr 3 do niniejszej uchwały.

4. Lokalizację i przebieg ulic, o których mowa w § 1 pkt 10, 11, 12 określa załącznik graficzny nr 2 do niniejszej uchwały.

5. Lokalizację i przebieg ulic, o których mowa w § 1 pkt 13, 14, 15, 16, 17, 18, 19 określa załącznik graficzny nr 3 do niniejszej uchwały.

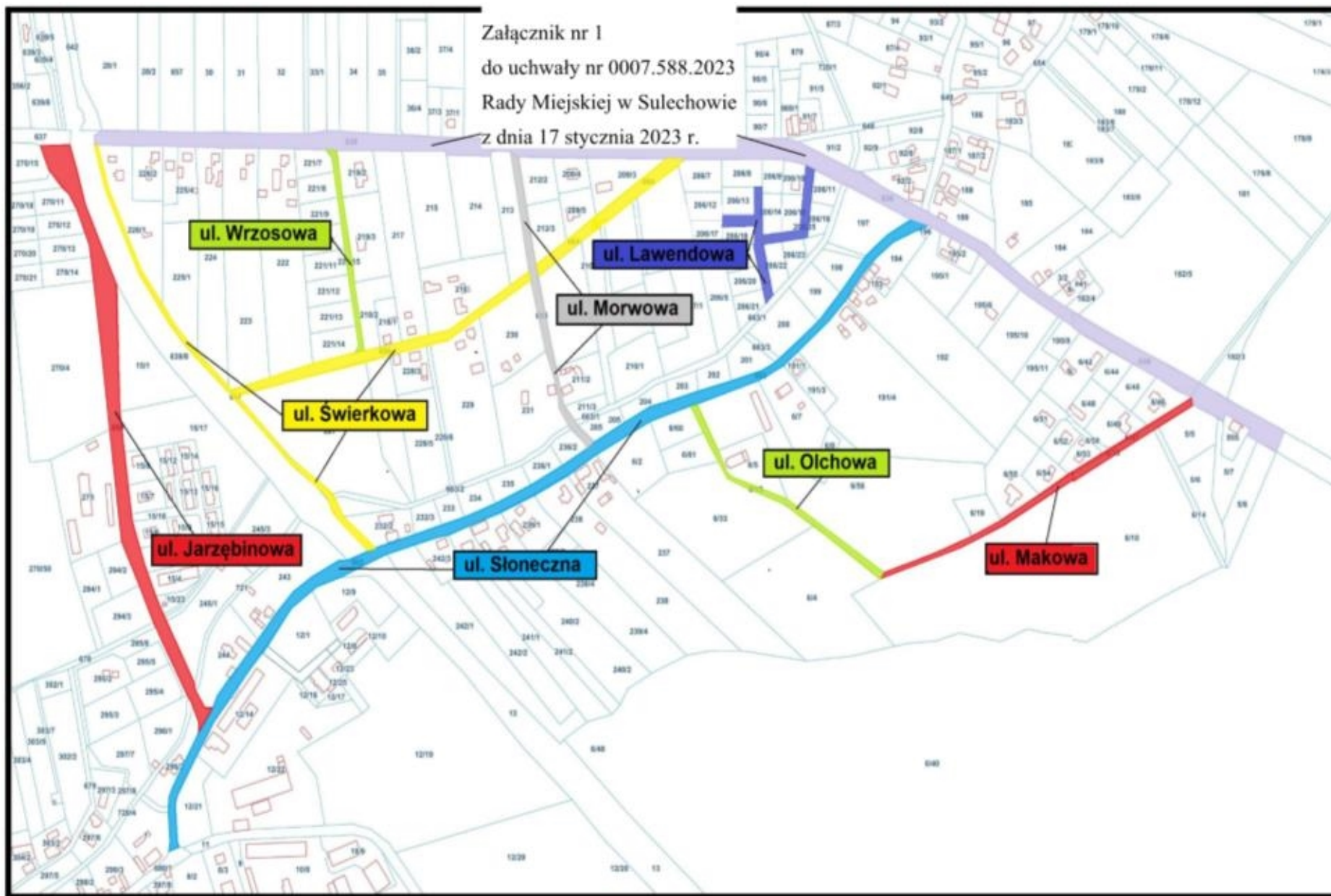
6. Lokalizację i przebieg ulic, o których mowa w § 1 pkt 20, 21, 22 określa załącznik graficzny nr 4 do niniejszej uchwały.

7. Lokalizację i przebieg ulicy, o której mowa w § 1 pkt 23 określa załącznik graficzny nr 6 i nr 7 do niniejszej uchwały.

8. Lokalizację i przebieg ulicy, o której mowa w § 1 pkt 24 określa załącznik graficzny nr 5 do niniejszej uchwały.

§ 3. Uchwała wchodzi w życie po upływie 14 dni od dnia ogłoszenia w Dzienniku Urzędowym Województwa Lubuskiego.

Przewodniczący Rady Miejskiej w Sulechowie
Radosław Murkowski

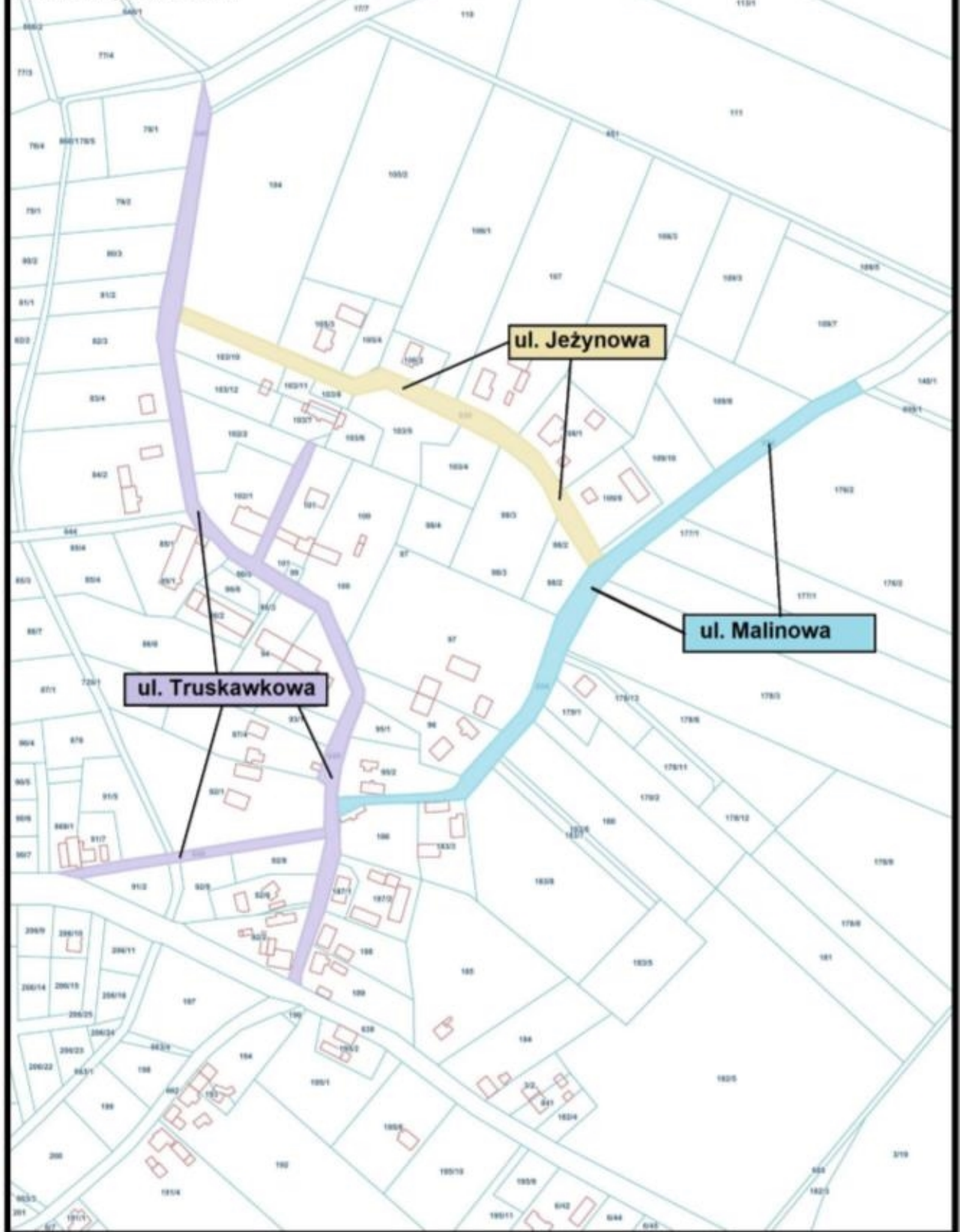


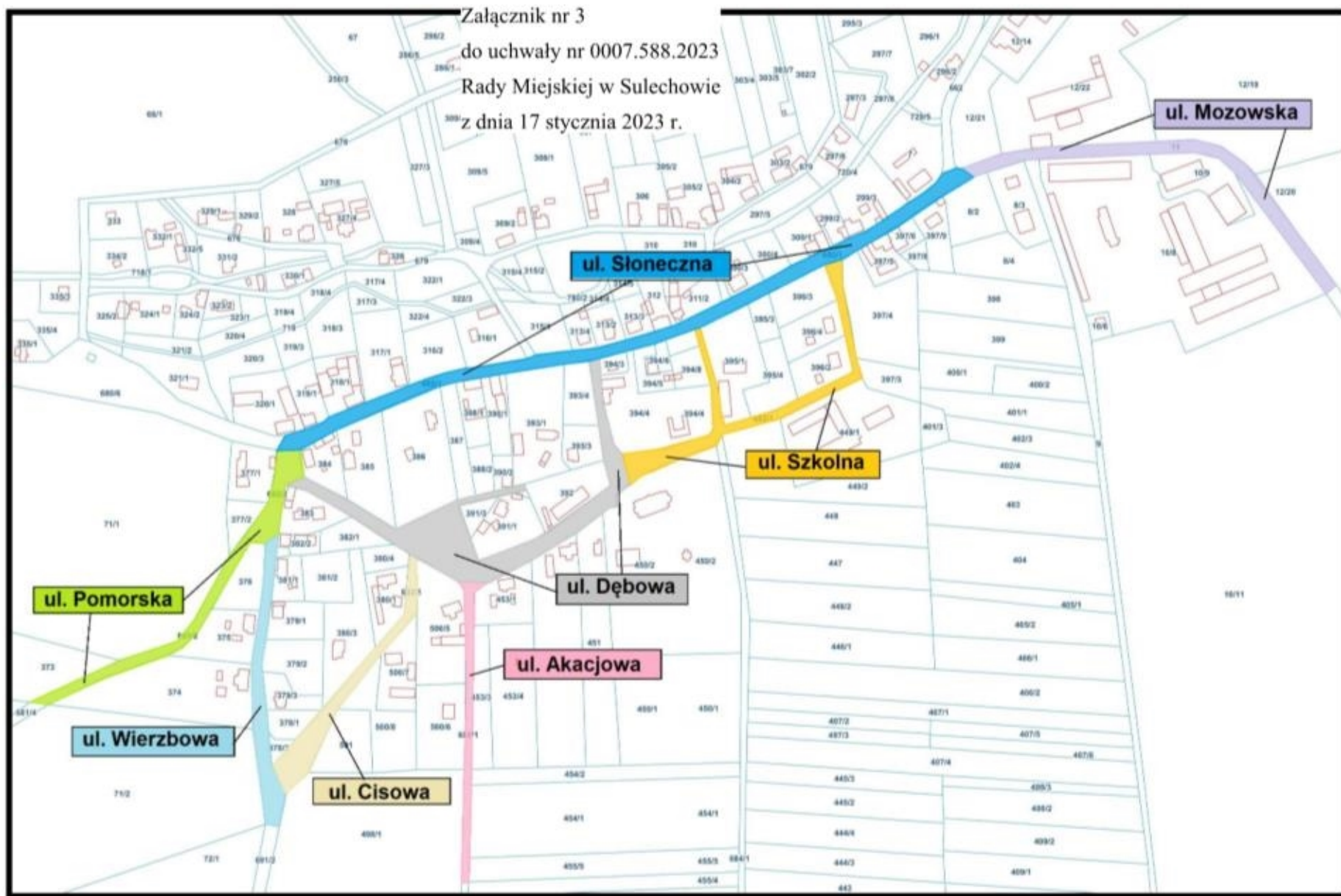
Załącznik nr 2

do uchwały nr 0007.588.2023

Rady Miejskiej w SulechowieTM

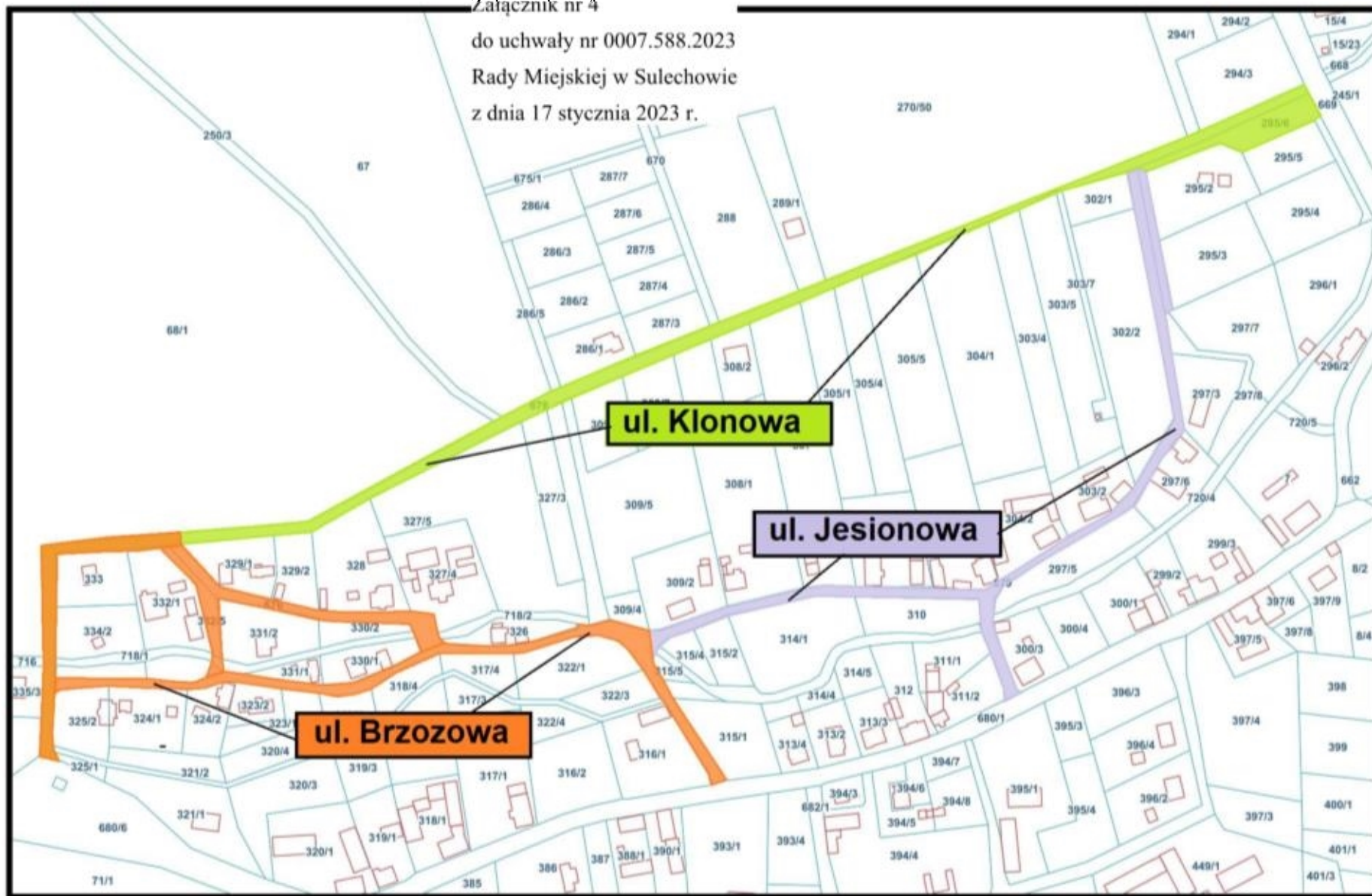
z dnia 17 stycznia 2023 r.





Załącznik nr 4

do uchwały nr 0007.588.2023
Rady Miejskiej w Sulechowie
z dnia 17 stycznia 2023 r.



Załącznik nr 5

