



DZIENNIK URZĘDOWY

WOJEWÓDZTWA LUBUSKIEGO

Gorzów Wielkopolski, dnia 7 lutego 2023 r.

Poz. 399

UCHWAŁA NR LIX/1055/2023 RADY MIASTA GORZOWA WIELKOPOLSKIEGO

z dnia 25 stycznia 2023 r.

w sprawie uchwalenia miejscowego planu zagospodarowania przestrzennego miasta Gorzowa Wielkopolskiego dla obszaru położonego u zbiegu ulic: Wylotowej i Strażackiej

Na podstawie art. 18 ust. 2 pkt 5 ustawy z dnia 8 marca 1990 r. o samorządzie gminnym (t.j. Dz. U. z 2023 r., poz. 40), art. 20 ust. 1, w związku z art. 14 ust. 8, art. 15, art. 29, art. 36 ust. 4 ustawy z dnia 27 marca 2003 r. o planowaniu i zagospodarowaniu przestrzennym (t.j. Dz. U. z 2022 r., poz. 503 ze zm.), w związku z uchwałą Rady Miasta Gorzowa Wielkopolskiego Nr XLI/708/2021 z dnia 25 sierpnia 2021 r. w sprawie przystąpienia do sporządzenia miejscowego planu zagospodarowania przestrzennego miasta Gorzowa Wielkopolskiego dla obszaru położonego u zbiegu ulic Wylotowej i Strażackiej, Rada Miasta Gorzowa Wielkopolskiego uchwala, co następuje:

Rozdział 1. Ustalenia wstępne

§ 1. 1. Stwierdza się, że niniejszy miejscowy plan zagospodarowania przestrzennego nie narusza ustaleń Studium uwarunkowań i kierunków zagospodarowania przestrzennego miasta Gorzowa Wielkopolskiego przyjętego uchwałą Nr XXXIV/602/2021 Rady Miasta Gorzowa Wielkopolskiego z dnia 24 lutego 2021 r.

2. Uchwala się miejscowy plan zagospodarowania przestrzennego miasta Gorzowa Wielkopolskiego dla obszaru położonego u zbiegu ulic: Wylotowej i Strażackiej, zwany dalej „planem”.

3. Integralnymi częściami uchwały są:

- 1) załącznik nr 1 – rysunek planu w skali 1:1000 wraz z wrysem ze Studium uwarunkowań i kierunków zagospodarowania przestrzennego miasta Gorzowa Wielkopolskiego;
- 2) załącznik nr 2 – rozstrzygnięcie o sposobie rozpatrzenia uwag złożonych do wyłożonego do publicznego wglądu projektu planu;
- 3) załącznik nr 3 – rozstrzygnięcie o sposobie realizacji inwestycji z zakresu infrastruktury technicznej, które należą do zadań własnych gminy, oraz o zasadach ich finansowania;
- 4) załącznik nr 4 – stanowiący dane przestrzenne utworzone dla planu.

4. Plan obejmuje obszar o powierzchni 0,3 ha, a jego granice zostały przedstawione na rysunku planu.

§ 2. 1. Następujące oznaczenia graficzne na rysunku planu są obowiązującymi ustaleniami planu:

- 1) granica obszaru objętego planem;
- 2) linia rozgraniczająca tereny o różnym przeznaczeniu lub różnych zasadach zagospodarowania – tożsama z granicą obszaru objętego planem;
- 3) obowiązująca linia zabudowy;

- 4) nieprzekraczalne linie zabudowy;
- 5) wielkości wymiarowe [m];
- 6) punkt zmiany rodzaju linii zabudowy;
- 7) przeznaczenie terenu oznaczone symbolem literowym;
- 8) zielony akcent urbanistyczny;
- 9) zieleń izolacyjna.

2. Pozostałe oznaczenia graficzne na rysunku planu, nie wymienione w ust. 1, mają charakter informacyjny.

3. Oznaczenia obowiązujące i informacyjne, które nie zostały zwymiarowane na rysunku planu, należy ustalać poprzez odczyt rysunku planu.

§ 3. Ilekroć w uchwale jest mowa o:

- 1) działce budowlanej – należy przez to rozumieć działkę budowlaną w rozumieniu przepisów z zakresu planowania i zagospodarowania przestrzennego;
- 2) nieprzekraczalnej linii zabudowy – należy przez to rozumieć linię, której nie może przekroczyć żaden nadziemny element budynków oraz wiat;
- 3) obowiązującej linii zabudowy – należy przez to rozumieć linię, na której ustala się usytuowanie lica ściany zewnętrznej budynków. Linia ta nie dotyczy gzymsów, okapów, schodów zewnętrznych, pochylni, balkonów, elementów odwodnienia, elementów detali architektonicznych;
- 4) powierzchni zabudowy – należy rozumieć powierzchnię terenu zajęta przez budynek w stanie wykończonym, wyznaczoną przez rzut pionowy zewnętrznych krawędzi budynku na powierzchnię terenu. Do powierzchni zabudowy nie wlicza się: powierzchni obiektów budowlanych ani ich części niewystających ponad powierzchnię terenu, powierzchni elementów drugorzędnych, np. schodów zewnętrznych, ramp zewnętrznych, markiz, zadaszeń, oświetlenia zewnętrznego;
- 5) parkingu w zieleni – należy przez to rozumieć obszar obejmujący parking naziemny, na którym co najmniej co 5 miejsc do parkowania zlokalizowane jest drzewo;
- 6) terenie – należy przez to rozumieć część obszaru objętego planem, o określonym przeznaczeniu i zasadach zagospodarowania, wyznaczony na rysunku planu liniami rozgraniczającymi tereny o różnym przeznaczeniu lub różnych zasadach zagospodarowania i oznaczony symbolem literowym;
- 7) zielonym akcencie urbanistycznym – należy przez to rozumieć obiekt komponowanej zieleni wysokiej, która osiąga docelowo wysokość powyżej 10 m i stanowi dominującą pod względem estetycznym formę krajobrazową. Dopuszcza się możliwość przesunięcia lokalizacji obiektu w obszarze terenu do 10 m od miejsca oznaczonego na rysunku planu;
- 8) zieleni izolacyjnej - należy przez to rozumieć obszar, na którym drzewa i krzewy głównie gatunków zimozielonych kształtowane są w formie zwartej struktury, stanowiąc przegrodę funkcjonalną oraz optyczną.

§ 4. Na obszarze objętym planem nie określa się:

- 1) wymagań wynikających z potrzeb kształtowania przestrzeni publicznych;
- 2) granic i sposobu zagospodarowania terenów górniczych, a także obszarów osuwania się mas ziemnych, obszarów szczególnego zagrożenia powodzią, krajobrazów priorytetowych określonych w audycie krajobrazowym oraz w planach zagospodarowania przestrzennego województwa;
- 3) szczególnych warunków zagospodarowania terenów oraz ograniczeń w ich użytkowaniu, w tym zakazu zabudowy;
- 4) sposobu i terminu tymczasowego zagospodarowania, urządzania i użytkowania terenów.

§ 5. Dla zagadnień, których nie regulują zapisy planu, obowiązują przepisy odrębne.

Rozdział 2. **Ustalenia ogólne**

§ 6. Ustala się teren zabudowy mieszkaniowej jednorodzinnej wolnostojącej lub usług oznaczony symbolem MNW-U, wyznaczony linią rozgraniczającą na rysunku planu.

§ 7. W zakresie zasad ochrony i kształtowania ładu przestrzennego:

- 1) ustala się lokalizację zabudowy zgodnie z obowiązującą linią zabudowy i nieprzekraczalnymi liniami zabudowy, określonymi na rysunku planu;
- 2) ustala się stosowanie na elewacji budynków materiałów wykończeniowych: cegła, kamień, ceramika, drewno, tynk, szkło;
- 3) ustala się zastosowanie kolorystyki elewacji w odcieniach: szarości, bieli, beży, brązu z uwzględnieniem pkt 4);
- 4) ustala się zastosowanie naturalnych barw w przypadku użycia materiałów budowlanych takich jak: drewno, kamień naturalny, cegła, metal, szkło;
- 5) dopuszcza się lokalizację kondygnacji podziemnych;
- 6) zakazuje się lokalizacji tymczasowych obiektów budowlanych;
- 7) zakazuje się stosowania blachy falistej.

§ 8. W zakresie zasad ochrony środowiska, przyrody i krajobrazu:

- 1) ustala się gospodarowanie odpadami zgodnie z przepisami odrębnymi, w szczególności z prawem miejscowym normującym utrzymanie czystości i porządku na terenie miasta;
- 2) w odniesieniu do dopuszczalnych poziomów hałasu, o których mowa w przepisach odrębnych z zakresu ochrony środowiska, teren MNW-U jest objęty ochroną przed hałasem jako teren zabudowy mieszkaniowo – usługowej, z zastrzeżeniem pkt 3);
- 3) w przypadku realizacji funkcji wyłącznie usługowej teren nie jest objęty ochroną przed hałasem;
- 4) zakazuje się lokalizacji przedsięwzięć związanych ze zbieraniem i przetwarzaniem odpadów.

§ 9. W zakresie zasad kształtowania krajobrazu obowiązują ustalenia ogólne i szczegółowe planu.

§ 10. W zakresie ochrony dziedzictwa kulturowego i zabytków, w tym krajobrazu kulturowego oraz dóbr kultury współczesnej ustala się, iż w przypadku natrafienia podczas prowadzenia prac ziemnych na przedmioty o cechach zabytku, zastosowanie mają przepisy odrębne dotyczące ochrony zabytków.

§ 11. W zakresie szczegółowych zasad i warunków scalania i podziału nieruchomości:

- 1) nie wyznacza się obszarów przeznaczonych do scalania i podziału nieruchomości;
- 2) w przypadku przeprowadzenia procedury scalania i podziału dopuszcza się wydzielenie działek o następujących parametrach:
 - a) minimalna szerokość frontu działki nie mniejsza niż 20 m,
 - b) minimalna powierzchnia działek nie mniejsza niż 1200 m²,
 - c) kąt położenia granic działek w stosunku do osi przyległego pasa drogowego 90° z dopuszczalną tolerancją 5°.

§ 12. 1. W zakresie minimalnej powierzchni nowo wydzielanych działek budowlanych obowiązują ustalenia szczegółowe dla terenu.

2. Minimalna powierzchnia nowo wydzielanych działek budowlanych nie dotyczy działek wydzielanych na potrzeby lokalizacji urządzeń infrastruktury technicznej, dojść, dojazdów oraz poprawy zagospodarowania nieruchomości sąsiedniej.

§ 13. W zakresie zasad modernizacji, rozbudowy i budowy systemów komunikacji oraz miejsc do parkowania:

- 1) ustala się minimalną liczbę miejsc przeznaczonych na parkowanie pojazdów zaopatrzonych w kartę parkingową minimum 1 miejsce na każde rozpoczęte 20 miejsc do parkowania. Ustalenie nie dotyczy parkingów mniejszych niż 6 miejsc do parkowania;
- 2) ustala się lokalizację co najmniej 3 miejsc do parkowania dla rowerów w sytuacji lokalizacji zabudowy usługowej;
- 3) ustala się wskaźniki minimalnej ilości miejsc do parkowania:
 - a) nie mniej niż 1 miejsce do parkowania na jeden lokal mieszkalny,
 - b) nie mniej niż 1 miejsce do parkowania, na każde rozpoczęte 100 m² powierzchni użytkowej usług;
- 4) ustala się realizację miejsc do parkowania, o których mowa w pkt 3), w formie parkingów w zieleni, w przypadku realizacji parkingów naziemnych;
- 5) ustala się realizację co najmniej 70% miejsc do parkowania z zastosowaniem nawierzchni przepuszczalnej, w przypadku realizacji parkingów naziemnych;
- 6) ustala się lokalizację miejsc do parkowania w granicach własnej działki budowlanej;
- 7) dopuszcza się dowolny sposób realizacji miejsc do parkowania, z uwzględnieniem pkt 4) i pkt 5).

§ 14. W zakresie zasad modernizacji, rozbudowy i budowy systemów infrastruktury technicznej:

- 1) dopuszcza się budowę, rozbudowę, przebudowę oraz likwidację istniejących obiektów sieci i urządzeń infrastruktury technicznej, z uwzględnieniem zachowania zasad zabudowy i zagospodarowania terenu określonych w ustaleniach szczegółowych;
- 2) ustala się lokalizację liniowych obiektów infrastruktury jako podziemnych;
- 3) ustala się zaopatrzenie w wodę z sieci wodociągowej;
- 4) ustala się odprowadzenie ścieków bytowych, komunalnych i przemysłowych do sieci kanalizacji sanitarnej;
- 5) w zakresie odprowadzania wód opadowych i roztopowych:
 - a) ustala się retencjonowanie i zagospodarowanie wód opadowych i roztopowych na własnym terenie,
 - b) dopuszcza się po retencjonowaniu i zagospodarowaniu odprowadzenie wód opadowych i roztopowych do sieci kanalizacji deszczowej wyłącznie w ograniczonej ilości;
- 6) w zakresie zaopatrzenia w gaz ustala się zaopatrzenie z sieci gazowej;
- 7) w zakresie zaopatrzenia w energię elektryczną:
 - a) ustala się zaopatrzenie w energię elektryczną z sieci elektroenergetycznej;
 - b) dopuszcza się zaopatrzenie w energię elektryczną z instalacji wykorzystujących odnawialne źródła energii, za wyjątkiem instalacji wykorzystujących energię otrzymywaną z wiatru, biogazów i biopłynów;
 - c) zakazuje się lokalizacji paneli fotowoltaicznych jako wolnostojących;
- 8) w zakresie zaopatrzenia w energię ciepłą dopuszcza się:
 - a) zaopatrzenie w energię ciepłą z sieci ciepłowniczej;
 - b) zaopatrzenie w energię ciepłą ze źródeł zasilanych gazem lub energią elektryczną, w tym wykorzystujących odnawialne źródła energii, za wyjątkiem instalacji wykorzystujących energię otrzymywaną z wiatru, biogazów i biopłynów;
- 9) w zakresie obsługi telekomunikacyjnej ustala się lokalizowanie sieci i urządzeń telekomunikacyjnych, zgodnie z przepisami odrębnymi.

§ 15. Wskazuje się zgodnie z rysunkiem planu granice obszaru narażonego na zalanie w przypadku zniszczenia lub uszkodzenia wału przeciwpowodziowego.

§ 16. Ustala się stawkę służącą naliczaniu jednorazowej opłaty z tytułu wzrostu wartości nieruchomości spowodowanej uchwaleniem planu w wysokości 30% wzrostu wartości nieruchomości.

Rozdział 3. Ustalenia szczegółowe

§ 17. Dla terenu zabudowy mieszkaniowej jednorodzinnej wolnostojącej lub usług oznaczonego na rysunku planu symbolem MNW-U:

1. W zakresie przeznaczenia terenu:

- 1) ustala się lokalizację zabudowy mieszkaniowej jednorodzinnej wolnostojącej lub usług;
- 2) ustala się dowolne proporcje funkcji mieszkaniowej i funkcji usługowej;
- 3) w ramach funkcji usługowej ustala się: handel detaliczny, usługi rzemieślnicze, usługi nauki, usługi edukacji, usługi biurowe i administracji, kultury.

3. W zakresie zagospodarowania terenu:

- 1) ustala się powierzchnię zabudowy – maksymalnie 40% powierzchni działki budowlanej;
- 2) ustala się powierzchnię biologicznie czynną – minimalnie 40% powierzchni działki budowlanej;
- 3) ustala się lokalizację zieleni izolacyjnej od strony terenów zabudowy mieszkaniowej o szerokości minimum 3 m, zgodnie z rysunkiem planu;
- 4) zakazuje się lokalizacji otwartego składowania.

4. W zakresie parametrów i wskaźników kształtowania zabudowy:

- 1) ustala się wysokość:
 - a) budynków i budowli maksymalnie 11 m, z zastrzeżeniem lit. b);
 - b) wiat i garaży maksymalnie 4m;
- 2) ustala się intensywność zabudowy od 0 do 1,2 ;
- 3) ustala się dachy wielospadowe o nachyleniu połaci od 30° do 45° pokryte dachówką w odcieniach koloru czerwonego lub szarego.

5. Ustala się lokalizację zielonego akcentu urbanistycznego oznaczonego na rysunku planu.

6. W zakresie minimalnej powierzchni nowo wydzielonych działek budowlanych, ustala się minimalną powierzchnię działki nie mniejszą niż 1200 m².

7. W zakresie obsługi komunikacyjnej ustala się obsługę z drogi publicznej, zlokalizowanej poza granicami planu - ul. Wylotowej.

Rozdział 4. Ustalenia końcowe

§ 18. W granicach objętych niniejszym planem traci moc Uchwała Nr VIII/161/2019 Rady Miasta Gorzowa Wielkopolskiego z dnia 22 maja 2019 r. w sprawie uchwalenia miejscowego planu zagospodarowania przestrzennego miasta Gorzowa Wielkopolskiego dla obszaru położonego pomiędzy ul. Poznańską a rzeką Wartą.

§ 19. Wykonanie uchwały powierza się Prezydentowi Miasta Gorzowa Wielkopolskiego.

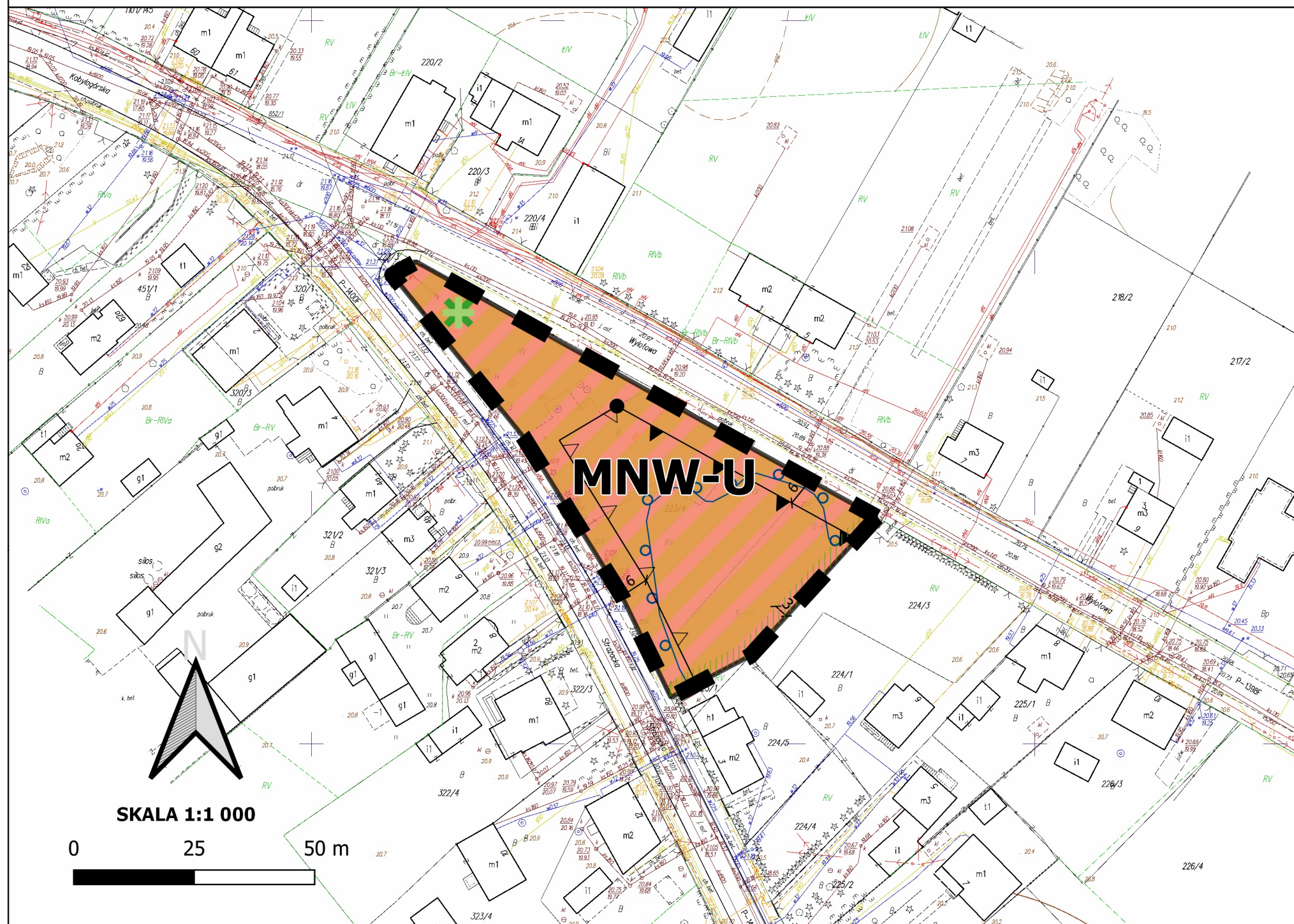
§ 20. Uchwała wchodzi w życie po upływie 14 dni od dnia ogłoszenia w Dzienniku Urzędowym Województwa Lubuskiego.

Przewodniczący Rady Miasta

Jan Kaczanowski

MIEJSCOWY PLAN ZAGOSPODAROWANIA PRZESTRZENNEGO MIASTA GORZÓWA WIELKOPOLSKIEGO DLA OBSZARU POŁOŻONEGO U ZBIEGU ULIC : WYLOTOWEJ I STRAŻACKIEJ

Załącznik Nr 1
do Uchwały Nr LIX/1055/2023
Rady Miasta Gorzowa Wielkopolskiego
z dnia 25 stycznia 2023r.



LEGENDA:

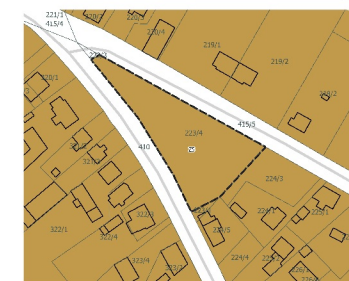
OZNACZENIA OBOWIĄZUJĄCE:

- granica obszaru objętego planem
- linia rozgraniczająca tereny o różnym przeznaczeniu lub różnych zasadach zagospodarowania
- obowiązująca linia zabudowy
- nieprzekraczalna linia zabudowy
- wielkości wymiarowe [m]
- punkt zmiany rodzaju linii zabudowy
- Teren zabudowy mieszkaniowej jednorodzinnej wolnostojącej lub usług
- zielony akcent urbanistyczny
- zieleń izolacyjna

OZNACZENIA INFORMACYJNE:

- granica obszaru zagrożonego zalaniem w przypadku przerwania wałów przeciwpowodziowych

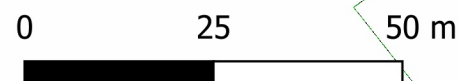
WYRYS ZE STUDIUM UWARUNKOWAŃ I KIERUNKÓW ZAGOSPODAROWANIA PRZESTRZENNEGO MIASTA GORZÓWA WIELKOPOLSKIEGO (Uchwała Nr XXXIV/602/2021 Rady Miasta Gorzowa Wielkopolskiego z dnia 24 lutego 2021 r.)



LEGENDA

- GRANICZNE OPRACOWANIA MPZP
- OZNACZENIE JEDNOSTKI URBANISTYCZNEJ
- STREFA ZABUDOWY MIESZKANIOWEJ JEDNORODZINNEJ

SKALA 1:1 000



Podkład kartograficzny stanowi wektorowa mapa zasadnicza w skali 1:1000 wykonana w układzie współrzędnych ETRS89 / Poland CS2000 zone 5 pozyskana z państwowego zasobu geodezyjnego i kartograficznego (identyfikator P. 0861.2000.248, data wykonania kopii 21.02.2022)

Pracownia urbanistyczna Wydziału Urbanistyki i Architektury
Urząd Miasta Gorzowa Wielkopolskiego
ul. Myśluborska 34, 66-400 Gorzów Wielkopolski
pracownia@um.gorzow.pl



Załącznik Nr 2 do uchwały Nr LIX/1055/2023
Rady Miasta Gorzowa Wielkopolskiego
z dnia 25 stycznia 2023 r.

ROZSTRZYGNIECIE

o sposobie rozpatrzenia uwag do projektu miejscowego planu zagospodarowania przestrzennego miasta Gorzowa Wielkopolskiego dla obszaru położonego u zbiegu ulic: Wylotowej i Strażackiej

Na podstawie art. 20 ust. 1 ustawy z dnia 27 marca 2003 r. o planowaniu i zagospodarowaniu przestrzennym (t.j. Dz. U. z 2022 r. poz. 503 ze zm.), Rada Miasta Gorzowa Wielkopolskiego rozstrzyga, co następuje:

Do projektu planu nie wniesiono uwag w trybie przepisów art. 18 ustawy z dnia 27 marca 2003 r. o planowaniu i zagospodarowaniu przestrzennym, w związku z czym nie rozstrzyga się o sposobie rozpatrzenia uwag do projektu miejscowego planu zagospodarowania przestrzennego miasta Gorzowa Wielkopolskiego dla obszaru położonego u zbiegu ulic: Wylotowej i Strażackiej.

Załącznik Nr 3 do uchwały Nr LIX/1055/2023
Rady Miasta Gorzowa Wielkopolskiego
z dnia 25 stycznia 2023 r.

ROZSTRZYGNIECIE
o sposobie realizacji zapisanych w planie miejscowym inwestycji z zakresu infrastruktury technicznej,
które należą do zadań własnych gminy oraz zasady
ich finansowania zgodnie z przepisami o finansach publicznych

Na podstawie art. 20 ust. 1 ustawy z dnia 27 marca 2003 r. o planowaniu i zagospodarowaniu przestrzennym (t.j. Dz. U. z 2022 r. poz. 503 ze zm.) oraz art. 7 ust. 1 pkt 2 i 3 ustawy z dnia 8 marca 1990 r. o samorządzie gminnym (t.j. Dz. U. z 2023 r. poz. 40) Rada Miasta Gorzowa Wielkopolskiego rozstrzyga co następuje:

LP.	INWESTYCJE Z ZAKRESU INFRASTRUKTURY TECHNICZNEJ NALEŻĄCE DO ZADAŃ WŁASNYCH GMINY		ZASADY I ŹRÓDŁA FINANSOWANIA	TERMIN REALIZACJI
1.	2.	3.	4.	5.
1.	INFRASTRUKTURA TECHNICZNA	sieć wodociągowa	1+2+3+4+5	2
2.		sieć kanalizacji sanitarnej	1+2+3+4+5	2
3..		sieć kanalizacji deszczowej	1+2+3+4+5	2

* w wierszach 1 - 3 wpisano odpowiednie numery zgodnie z podanymi w nagłówkach kolumn

Realizacja zadań własnych w odniesieniu do urządzeń infrastruktury technicznej wymienionych w powyższej tabeli ograniczać będzie się przede wszystkim do ich remontów lub doprowadzenia do wymaganych standardów technicznych. Ponadto należy podkreślić, że realizacja zadań własnych w przedmiotowym zakresie uwzględniona została w znacznej mierze w dotychczas obowiązującym miejscowym planie zagospodarowania przestrzennego. Tym samym nie będą one stanowiły bezpośredniej konsekwencji uchwalenia miejscowego planu zagospodarowania przestrzennego miasta Gorzowa Wielkopolskiego dla obszaru położonego u zbiegu ulic: Wylotowej i Strażackiej.

W ramach procedury planistycznej na podstawie art. 17 pkt 5 ustawy z dnia 27 marca 2003 r. o planowaniu i zagospodarowaniu przestrzennym sporządzono prognozę skutków finansowych uchwalenia przedmiotowego miejscowego planu zagospodarowania przestrzennego. Dokument ten jest dostępny w Urzędzie Miasta Gorzowa Wielkopolskiego.

Załącznik Nr 4 do uchwały Nr LIX/1055/2023

Rady Miasta Gorzowa Wielkopolskiego

z dnia 25 stycznia 2023 r.

Zalacznik4.xml

Dane przestrzenne, o których mowa w art. 67a ust. 3 i 5 ustawy z dnia 27 marca 2003 r. o planowaniu i zagospodarowaniu przestrzennym (j.t. Dz.U. z 2020 r. poz. 293 z późn. zm.) ujawnione zostaną po kliknięciu w ikonę