



# DZIENNIK URZĘDOWY

## WOJEWÓDZTWA LUBUSKIEGO

Gorzów Wielkopolski, dnia 6 maja 2026 r.

Poz. 1104

### UCHWAŁA NR XXIV.194.2026 RADY MIEJSKIEJ W GUBINIE

z dnia 6 maja 2026 r.

#### w sprawie wyznaczenia obszaru zdegradowanego i obszaru rewitalizacji Miasta Gubina

Na podstawie art. 18 ust. 2 pkt 15 ustawy z dnia 8 marca 1990 r. o samorządzie gminnym (t.j. Dz. U. z 2025 r., poz. 1153 ze zm.) oraz art. 8 i art. 11 ust. 5 ustawy z dnia 9 października 2015 r. o rewitalizacji (t.j. Dz. U. z 2024 r. poz. 278) uchwala się, co następuje:

**§ 1.** Wyznacza się obszar zdegradowany i obszar rewitalizacji Miasta Gubina w granicach określonych w załącznikach nr 1,2,3,4 do niniejszej uchwały.

**§ 2.** Na terenie Gminy Gubin o statusie miejskim wyznacza się obszar zdegradowany:

- 1) Obszar funkcjonalny nr 4: Fabryczna, Grunwaldzka, Królewska, Rycerska, Słoneczna, Szkolna, Gdańska, Kasprowicza, Kasztanowa, Klonowa, Krzywa, Lipowa, Lotnicza, Malczewskiego, Miodowa, Monte Cassino, Piaskowa, Platanowa, Różana, Tobruk, Wesoła, Żłota, Żelazna, Żwirki i Wigury,
- 2) Obszar funkcjonalny nr 6: Bolesława Chrobrego, Bohaterów, Handlowa, Konopnickiej, Kopernika, Kresowa, Lenino, Oświęcimska, Majdanek, Plac Katedralny, Piastowska, Prusa, Ratuszowa, Roosevelta, Westerplatte, Zygmunta Starego, 3 Maja, Basztowa, Chopina, Doktora Kunickiego, Drukarska, Generała Dąbrowskiego, Gubeńska, Kinowa, Kochanowskiego, Krasińskiego, Obrońców Pokoju, Poprzeczna, Reja, Sportowa, Słowackiego, Śląska, Wyspiańskiego, Zwycięstwa.

**§ 3.** Na terenie Gminy Gubin o statusie Miejskim wyznacza się obszar rewitalizacji:

- 1) Obszar funkcjonalny nr 4: Fabryczna, Grunwaldzka, Królewska, Rycerska, Słoneczna, Szkolna, Gdańska, Kasprowicza, Kasztanowa, Klonowa, Krzywa, Lipowa, Lotnicza, Malczewskiego, Miodowa, Monte Cassino, Piaskowa, Platanowa, Różana, Tobruk, Wesoła, Żłota, Żelazna, Żwirki i Wigury,
- 2) Obszar funkcjonalny nr 6: Bolesława Chrobrego, Bohaterów, Handlowa, Konopnickiej, Kopernika, Kresowa, Lenino, Oświęcimska, Majdanek, Plac Katedralny, Piastowska, Prusa, Ratuszowa, Roosevelta, Westerplatte, Zygmunta Starego, 3 Maja, Basztowa, Chopina, Doktora Kunickiego, Drukarska, Generała Dąbrowskiego, Gubeńska, Kinowa, Kochanowskiego, Krasińskiego, Obrońców Pokoju, Poprzeczna, Reja, Sportowa, Słowackiego, Śląska, Wyspiańskiego, Zwycięstwa.

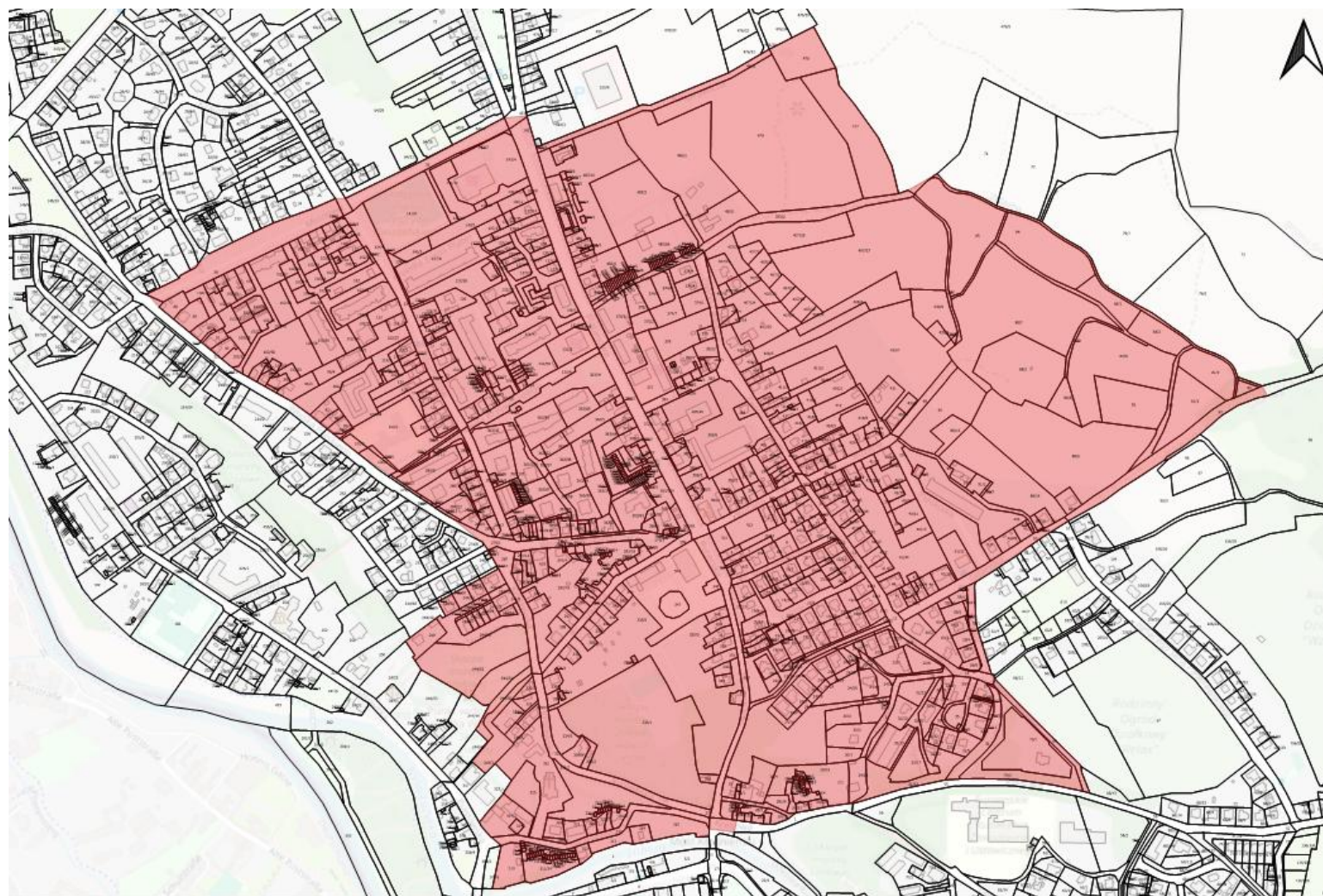
**§ 4.** Ustanawia się na rzecz Gminy Gubin o statusie miejskim prawo pierwokupu wszystkich nieruchomości położonych na obszarze rewitalizacji.

**§ 5.** Wykonanie uchwały powierza się Burmistrzowi Miasta Gubina.

**§ 6.** Uchwała wchodzi w życie po upływie 14 dni od dnia ogłoszenia w Dzienniku Urzędowym Województwa Lubuskiego.

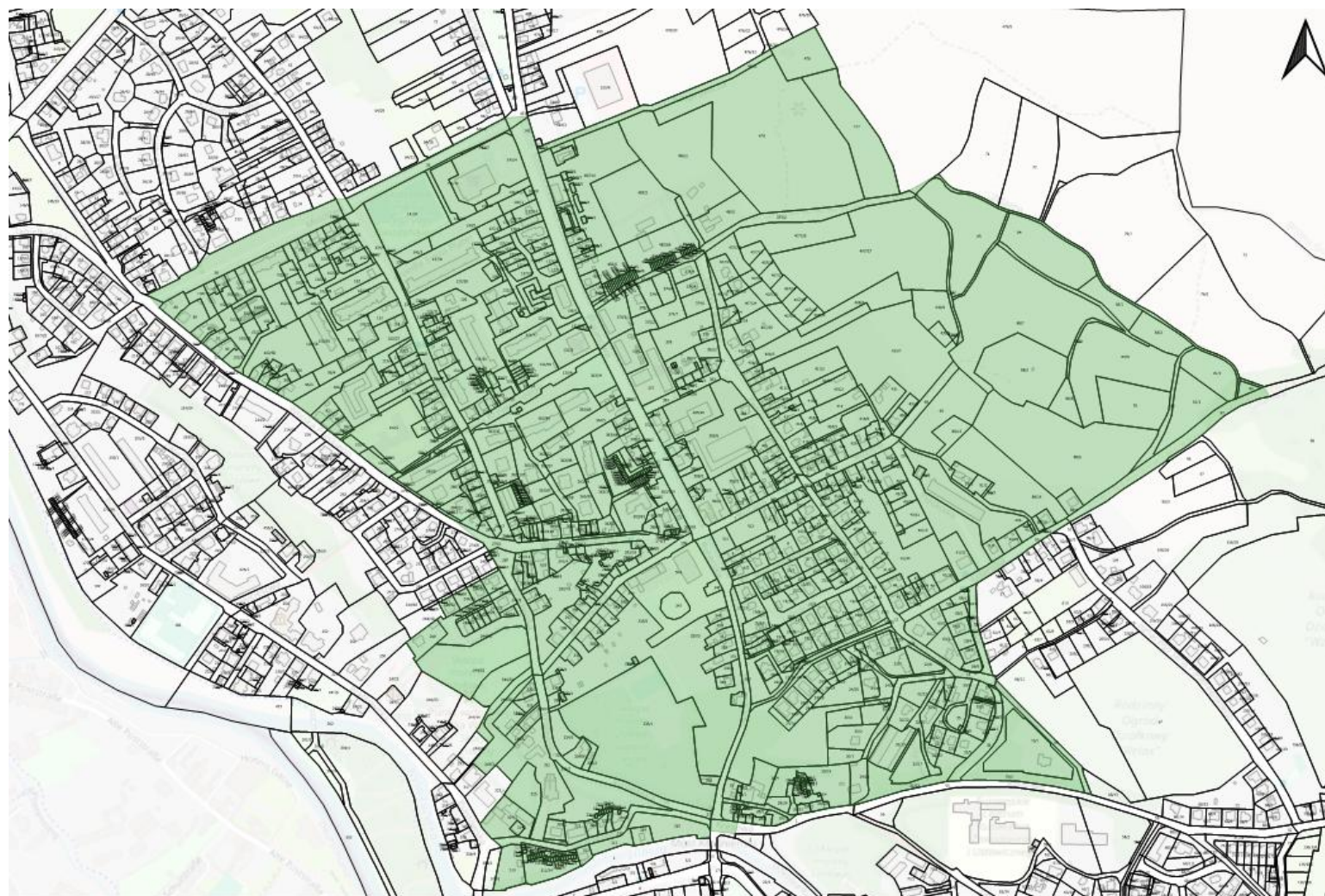
Przewodniczący Rady Miejskiej  
*Piotr Ślusarczyk*

Załącznik Nr 1  
do uchwały Nr XXIV.194.2026  
Rady Miejskiej w Gubinie  
z dnia 6 maja 2026 r.



Gubin obszar zdegradowany nr. 4

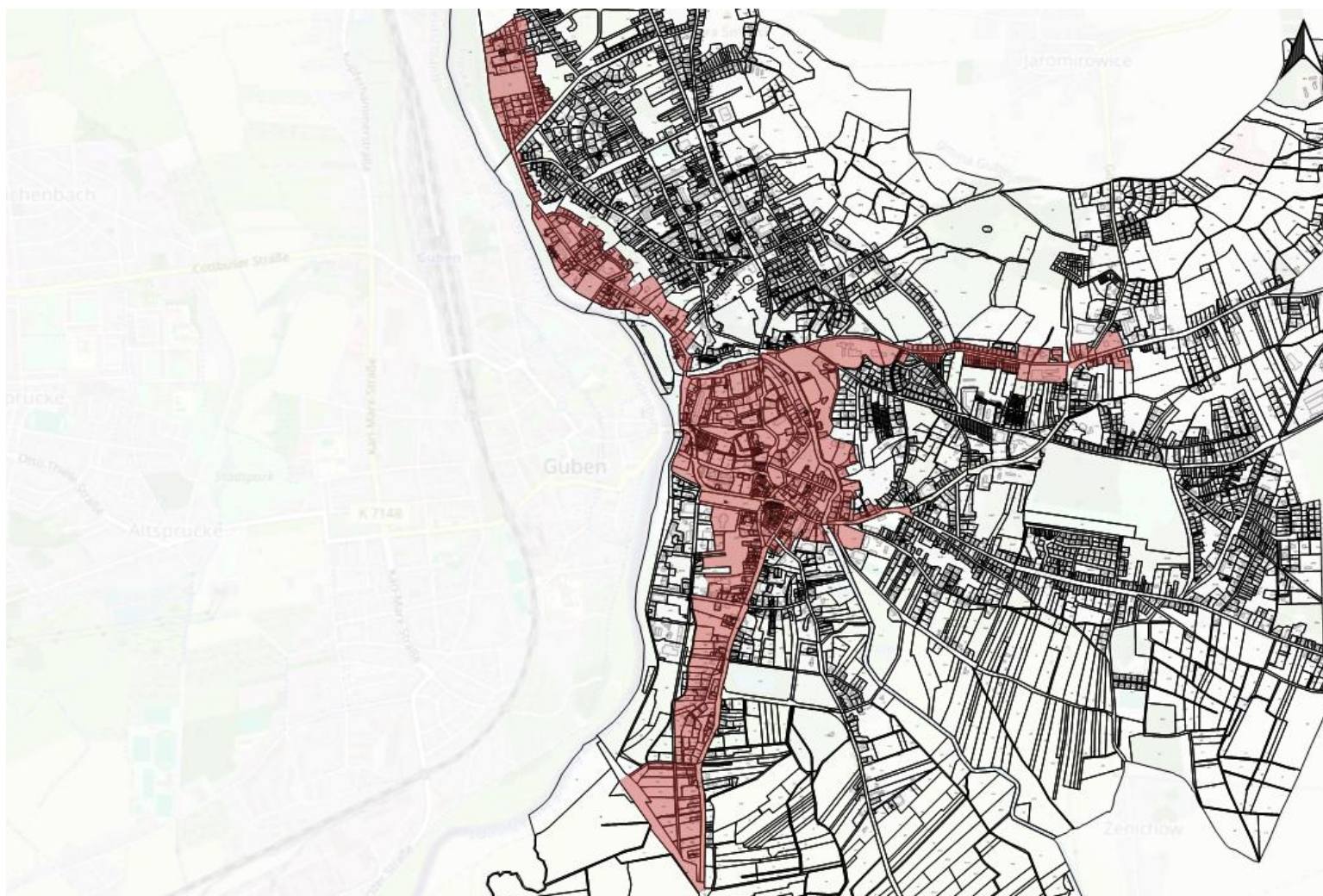
Załącznik Nr 2  
do uchwały Nr XXIV.194.2026  
Rady Miejskiej w Gubinie  
z dnia 6 maja 2026 r.



Gubin obszar rewitalizacji nr. 4

0 100 200 300 m

Załącznik Nr 3  
do uchwały Nr XXIV.194.2026  
Rady Miejskiej w Gubinie  
z dnia 6 maja 2026 r.



Gubin obszar zdegradowany nr. 6

0 250 500 750 m

