



# DZIENNIK URZĘDOWY

## WOJEWÓDZTWA LUBUSKIEGO

---

Gorzów Wielkopolski, dnia 18 maja 2026 r.

Poz. 1156

### UCHWAŁA NR XXIII/157/2026 RADY GMINY LUBISZYN

z dnia 14 maja 2026 r.

#### **w sprawie wyznaczenia obszaru zdegradowanego i obszaru rewitalizacji**

Na podstawie art. 18 ust. 2 pkt 15 ustawy z dnia 8 marca 1990 r. o samorządzie gminnym (Dz. U. z 2025 r. poz. 1153 ze zm.) w związku z art. 8 ust. 1, art. 9 ust. 1, art. 10 ust. 2, art. 11 ust. 4 i art. 13 ustawy z dnia 9 października 2015 r. o rewitalizacji (Dz. U. z 2024 r. poz. 278) Rada Gminy Lubiszyn uchwala, co następuje:

**§ 1. 1.** Wyznacza się obszar zdegradowany i obszar rewitalizacji Gminy Lubiszyn, którego granice przedstawiają mapy sporządzone z wykorzystaniem treści mapy zasadniczej w skali 1:5000.

2. Mapy obszarów stanowią załącznik numer 1 oraz 2 do niniejszej uchwały, przy czym załącznik numer 2 składa się z arkuszy ponumerowanych od 1 do 8.

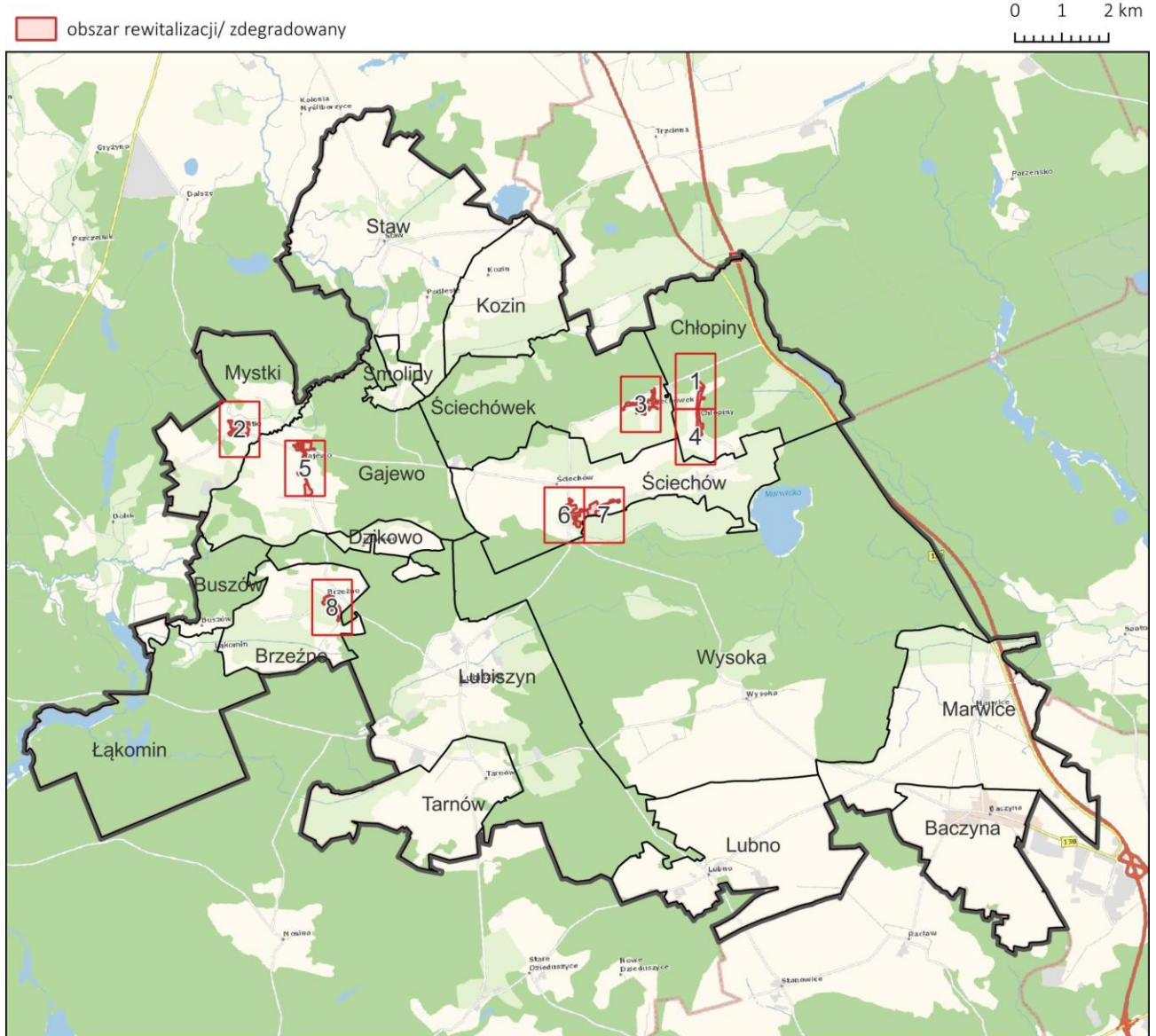
3. Obszar zdegradowany i obszar rewitalizacji zostały wyznaczone w oparciu o diagnozę służącą wyznaczeniu obszaru zdegradowanego i obszaru rewitalizacji w Gminie Lubiszyn.

**§ 2.** Wykonanie uchwały powierza się Wójtowi Gminy Lubiszyn.

**§ 3.** Uchwała wchodzi w życie po upływie 14 dni od dnia ogłoszenia w Dzienniku Urzędowym Województwa Lubuskiego.

Przewodniczący Rady Gminy

**Waldemar Prętki**





ARKUSZ 2

obszar rewitalizacji/ zdegradowany

0 100 m 1:5000

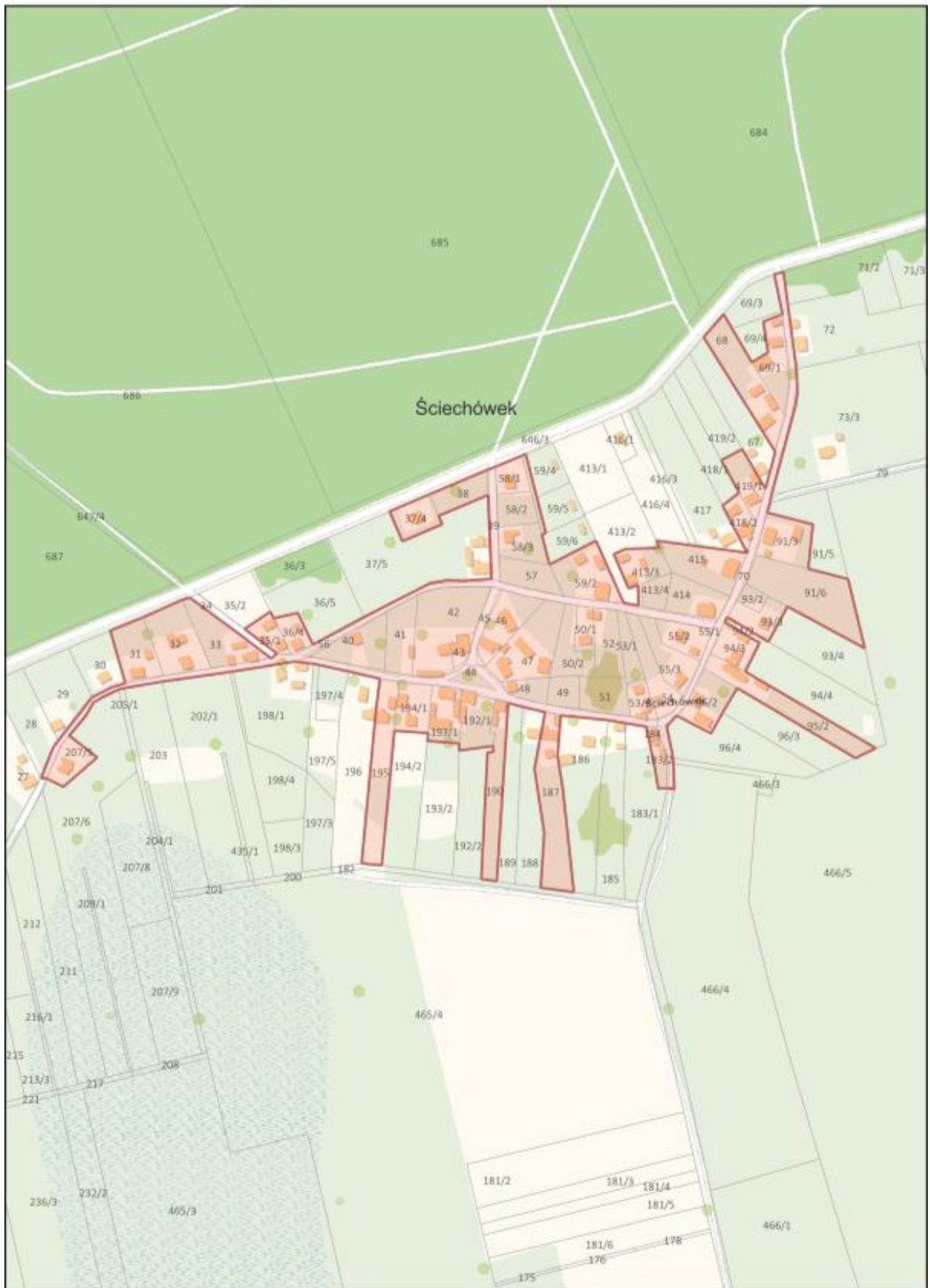


ARKUSZ 3

obszar rewitalizacji/ zdegradowany

0 100 m

1:5000

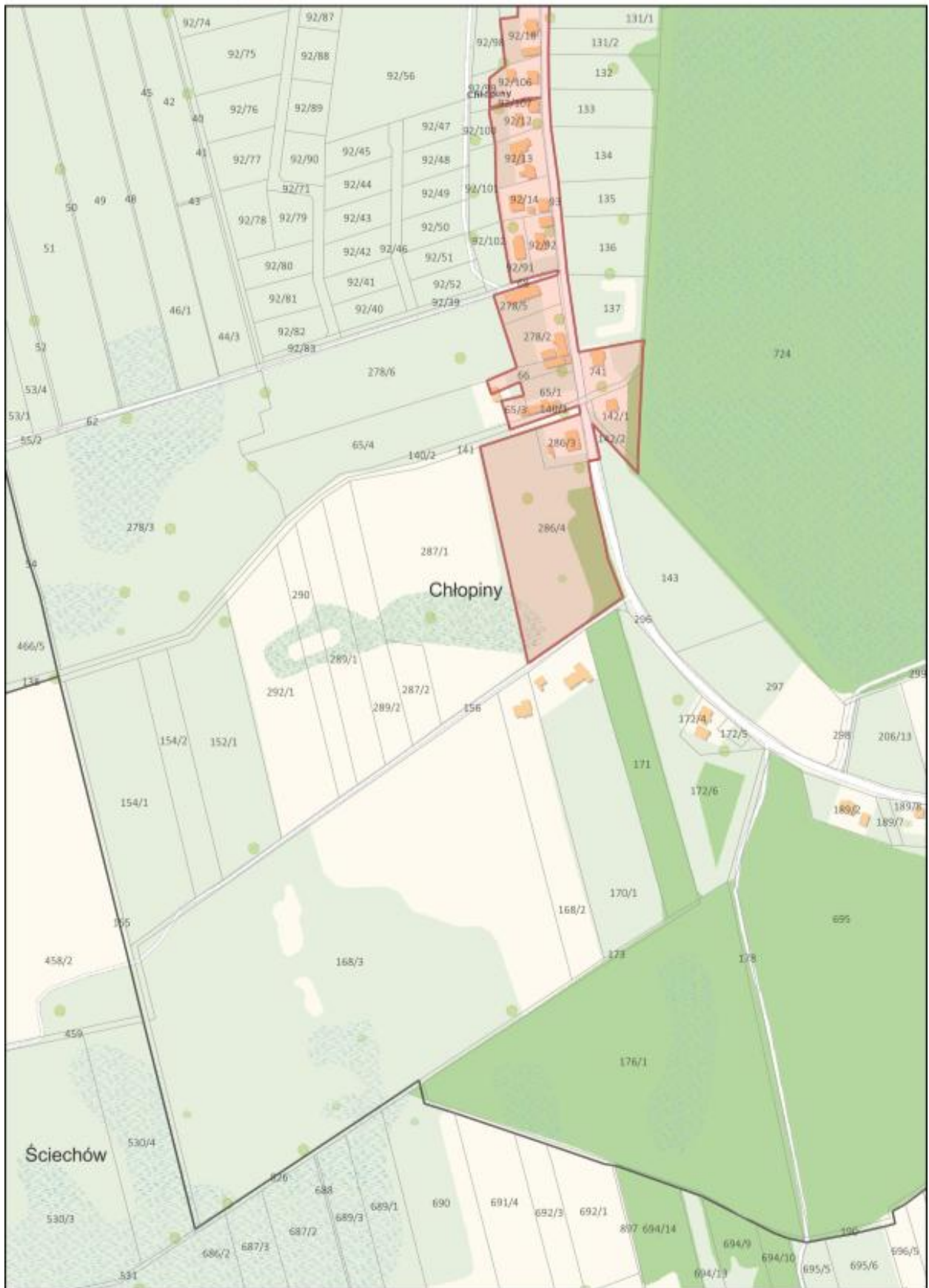


ARKUSZ 4

obszar rewitalizacji/ zdegradowany

0 100 m

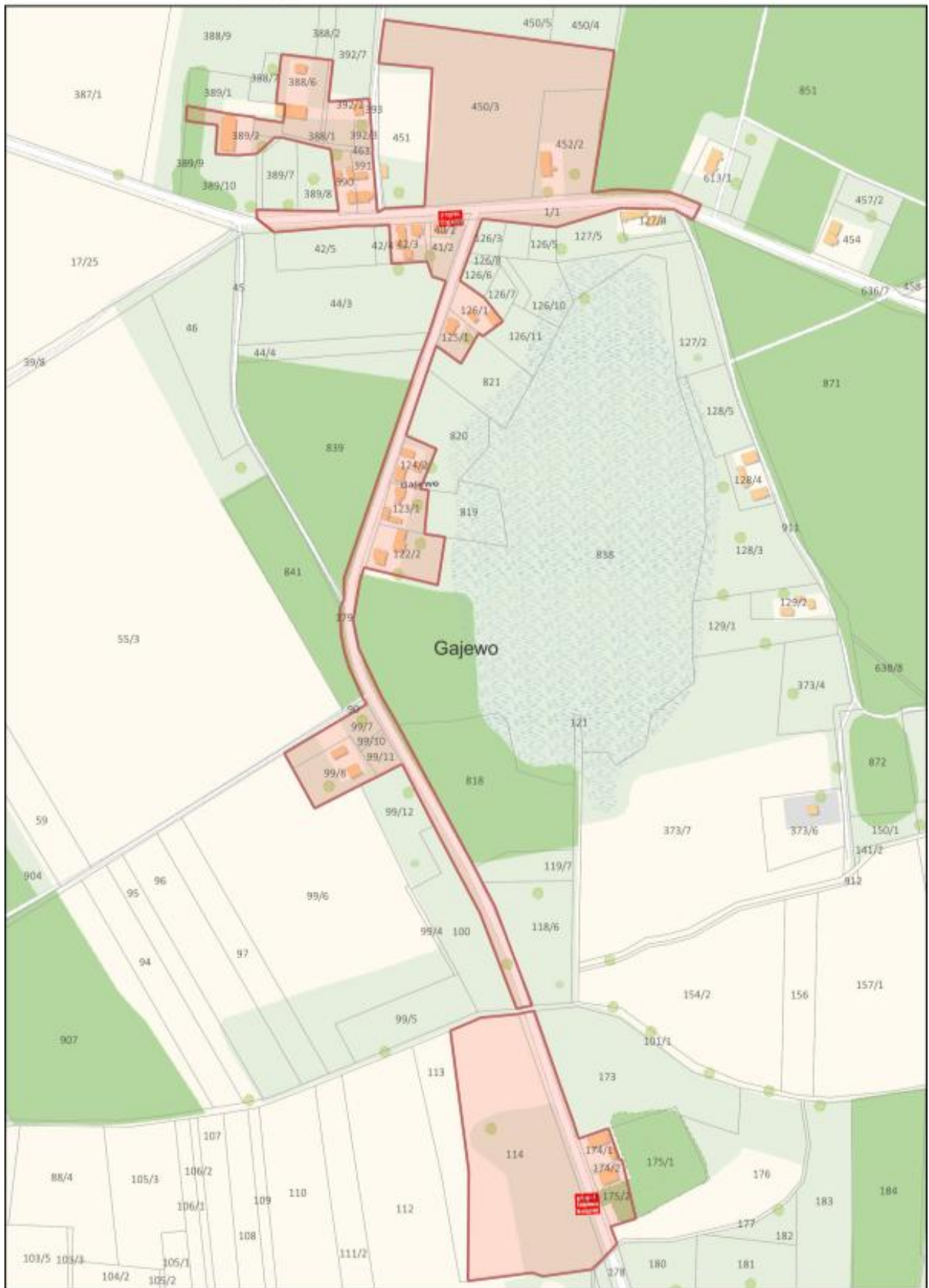
1:5000



ARKUSZ 5

obszar rewitalizacji/ zdegradowany

0 100 m 1:5000

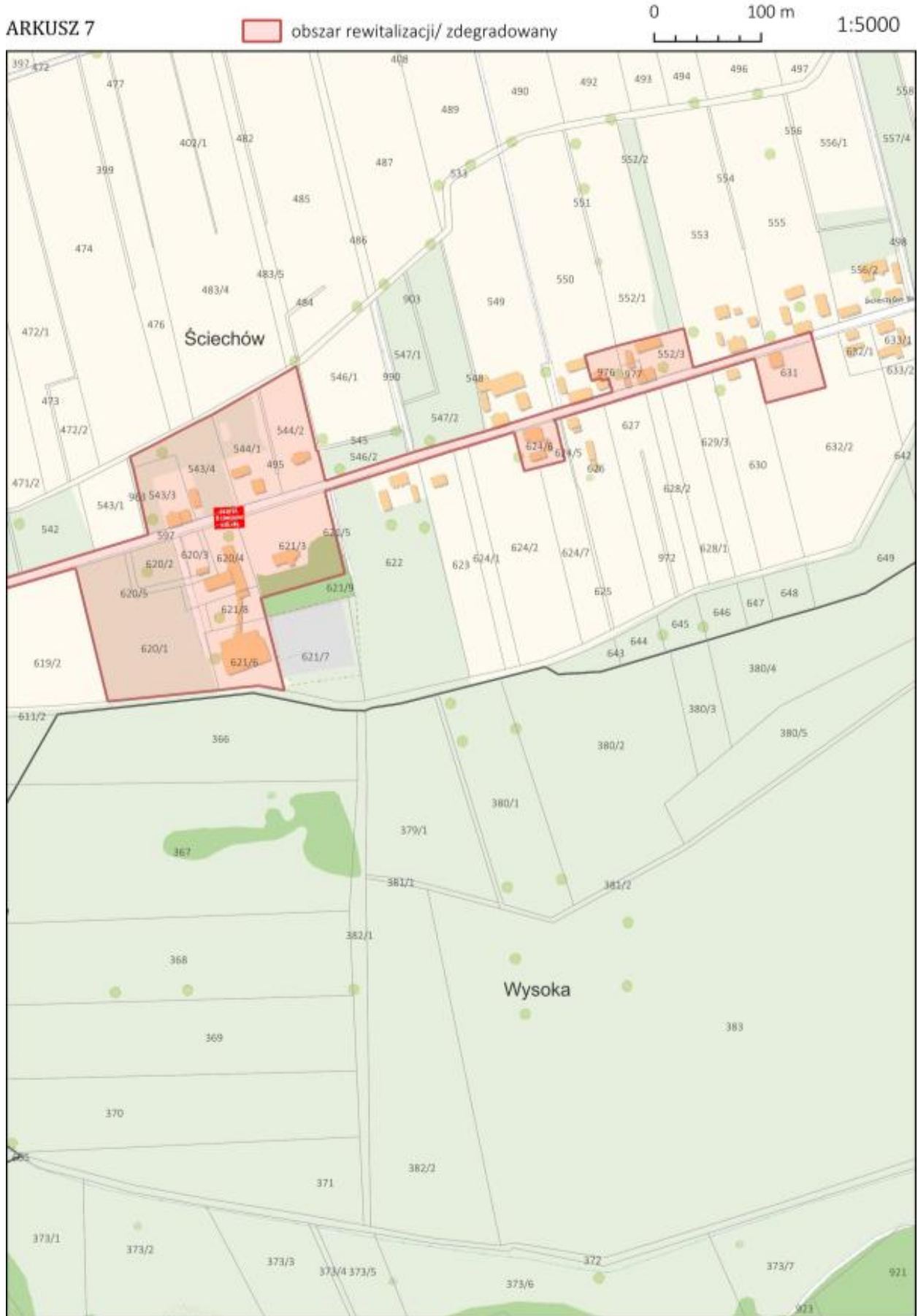


ARKUSZ 6

obszar rewitalizacji/ zdegradowany

0 100 m 1:5000





ARKUSZ 8

obszar rewitalizacji/ zdegradowany

0 100 m

1:5000

