



DZIENNIK URZĘDOWY

WOJEWÓDZTWA LUBUSKIEGO

Gorzów Wielkopolski, dnia 11 lutego 2026 r.

Poz. 262

UCHWAŁA NR XXV.176.2026 RADY GMINY ŁAGÓW

z dnia 9 lutego 2026 r.

w sprawie wyznaczenia obszaru zdegradowanego i obszaru rewitalizacji.

Na podstawie art. 18 ust. 2 pkt 15 ustawy z dnia 8 marca 1990 r. o samorządzie gminnym (Dz. U. z 2025 r. poz. 1153) w związku z art. 8 ust. 1, art. 9 ust. 1, art. 10 ust. 2, art. 11 ust. 4 i art. 13 ustawy z dnia 9 października 2015 r. o rewitalizacji (Dz. U. z 2024 r. poz. 278) **Rada Gminy Łagów uchwala, co następuje:**

§ 1.1. Wyznacza się obszar zdegradowany i obszar rewitalizacji Gminy Łagów, którego granice przedstawiają mapy sporządzone z wykorzystaniem treści mapy zasadniczej w skali 1:5000.

2. Mapy obszarów stanowią załącznik numer 1 oraz 2 do niniejszej uchwały, przy czym załącznik numer 2 składa się z arkuszy ponumerowanych od 1 do 6.

3. Obszar zdegradowany i obszar rewitalizacji zostały wyznaczone w oparciu o diagnozę służącą wyznaczeniu obszaru zdegradowanego i obszaru rewitalizacji w Gminie Łagów.

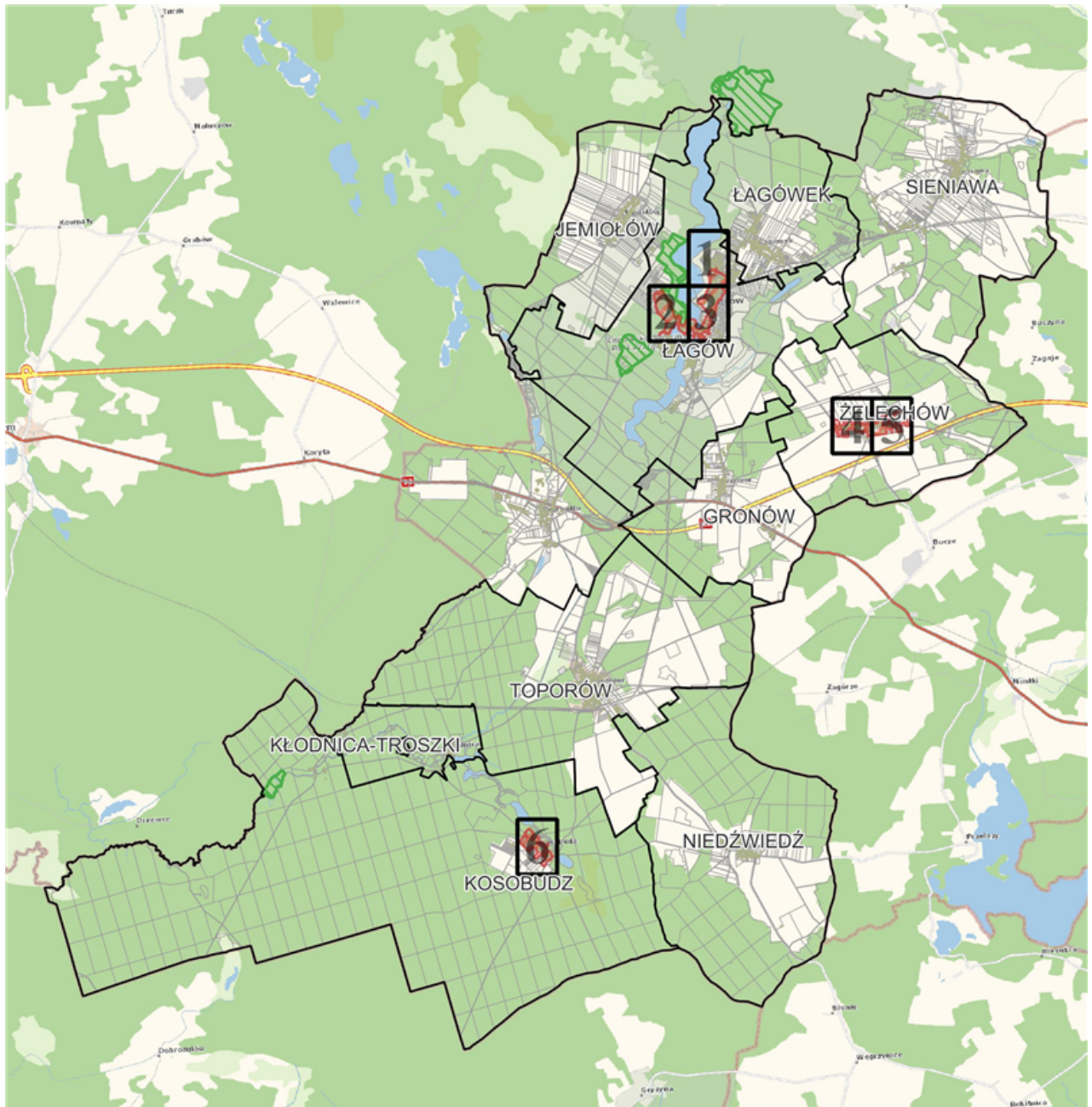
§ 2. Wykonanie uchwały powierza się Wójtowi Gminy Łagów.





§ 3. Uchwała wchodzi w życie po upływie 14 dni od dnia ogłoszenia w Dzienniku Urzędowym Województwa Lubuskiego.

Przewodniczący Rady Gminy

Dariusz Tadeusz Rutkowski

Załącznik nr 1 do uchwały nr XXV.176.2026
Rady Gminy Łągów
z dnia 9 lutego 2026 r.

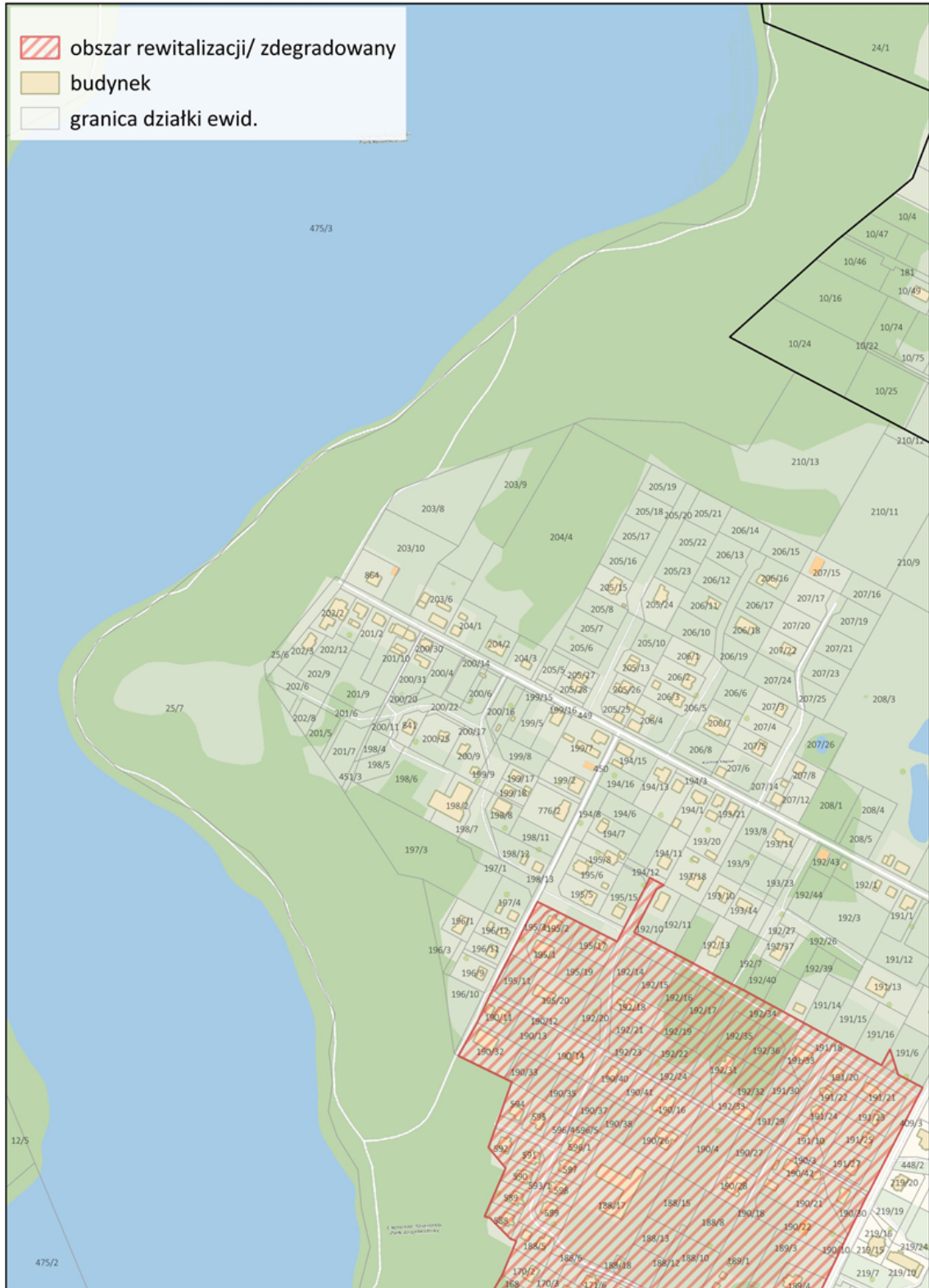


-  obszar rewitalizacji/ zdegradowany
-  rezerwat przyrody
-  obręb ewidencyjny
-  granica działki ewid.

Załącznik nr 2 do uchwały nr XXV.176.2026
Rady Gminy Łągów
z dnia 9 lutego 2026 r.

Arkusz 1
Skala 1:5000

0 100 m



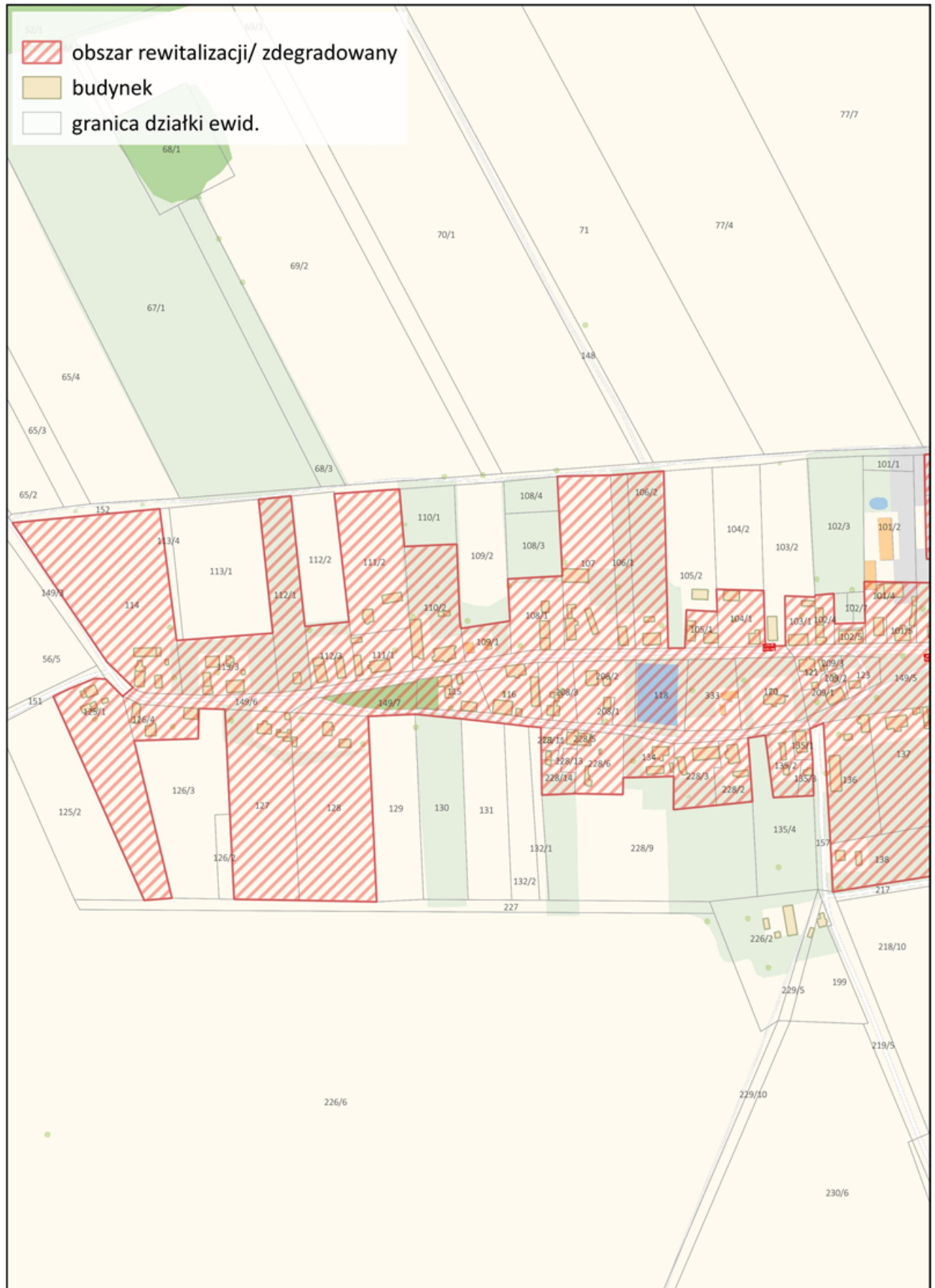
Arkusz 3
Skala 1:5000

0 100 m



Arkusz 4
Skala 1:5000

0 100 m



Arkusz 5
Skala 1:5000

0 100 m

