DZIENNIK URZĘDOWY
WOJEWÓDZTWA LUBUSKIEGO

Gorzów Wielkopolski, dnia 17 lutego 2026 r.

Poz. 320

Podpisany przez:
Anna Zacharia; LUW
Data: 17.02.2026 15:54:48

UCHWAŁA NR XXVI/348/2026
RADY MIEJSKIEJ W WITNICY

z dnia 12 lutego 2026 r.

w sprawie wyznaczenia obszaru zdegradowanego i obszaru rewitalizacji Miasta i Gminy Witnica

Na podstawie art. 18 ust. 2 pkt 15 ustawy z dnia 8 marca 1990 r. o samorządzie gminnym (t.j.Dz.U. z 2025r. poz. 1153) oraz art. 17 ust. 1 ustawy z dnia 9 października 2015 r. o rewitalizacji (t.j. Dz.U.2024 poz. 278) Rada Miejska w Witnicy uchwala, co następuje:

§ 1. 1. Wyznacza się obszar zdegradowany i obszar rewitalizacji Miasta i Gminy Witnica.

2. Granice obszaru zdegradowanego i obszaru rewitalizacji, w tym granice podobszarów rewitalizacji, określa mapa w skali 1:5000 stanowiąca załącznik do niniejszej uchwały.

§ 2. Ustanawia się prawo pierwokupu na rzecz Miasta i Gminy Witnica nieruchomości położonej w Witnicy: numer ewidencyjny działki: 527/6, obręb ewidencyjny: 6, Witnica - miasto, która znajduje się na obszarze rewitalizacji.

§ 3. Wykonanie uchwały powierza się Burmistrzowi Miasta i Gminy Witnica.

§ 4. Uchwała wchodzi w życie po upływie 14 dni od dnia ogłoszenia w Dzienniku Urzędowym Województwa Lubuskiego.

Przewodniczący Rady
Miejskiej

Piotr Zakryszko

Załącznik nr 1

GMINA WITNICA

POWIAT GORZOWSKI, WOJ. LUBUSKIE

1:5 000

0 1 000 2 000 m

Mapa w podkładzie Zgłdz Gmina nr SE.6411.1.21.2022_0001_P

- obszar zdegradowany
- obszar rewitalizacji
- granica gminy
- granice miejscowości wewnątrz gminy
- granice pozostałych miejscowości
- granice działek; numery działek
- budynki

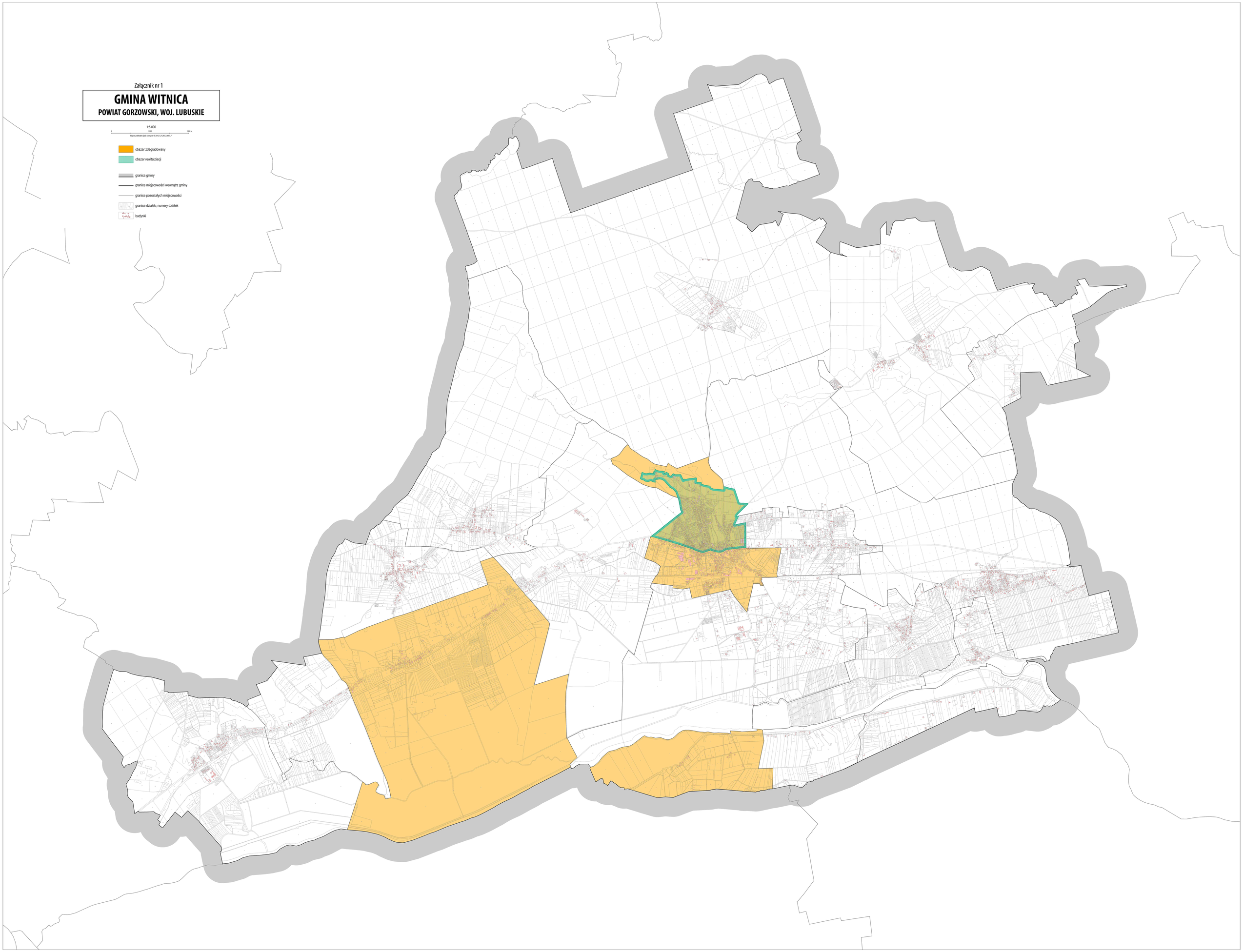

SKOROWIDZ ARKUSZY

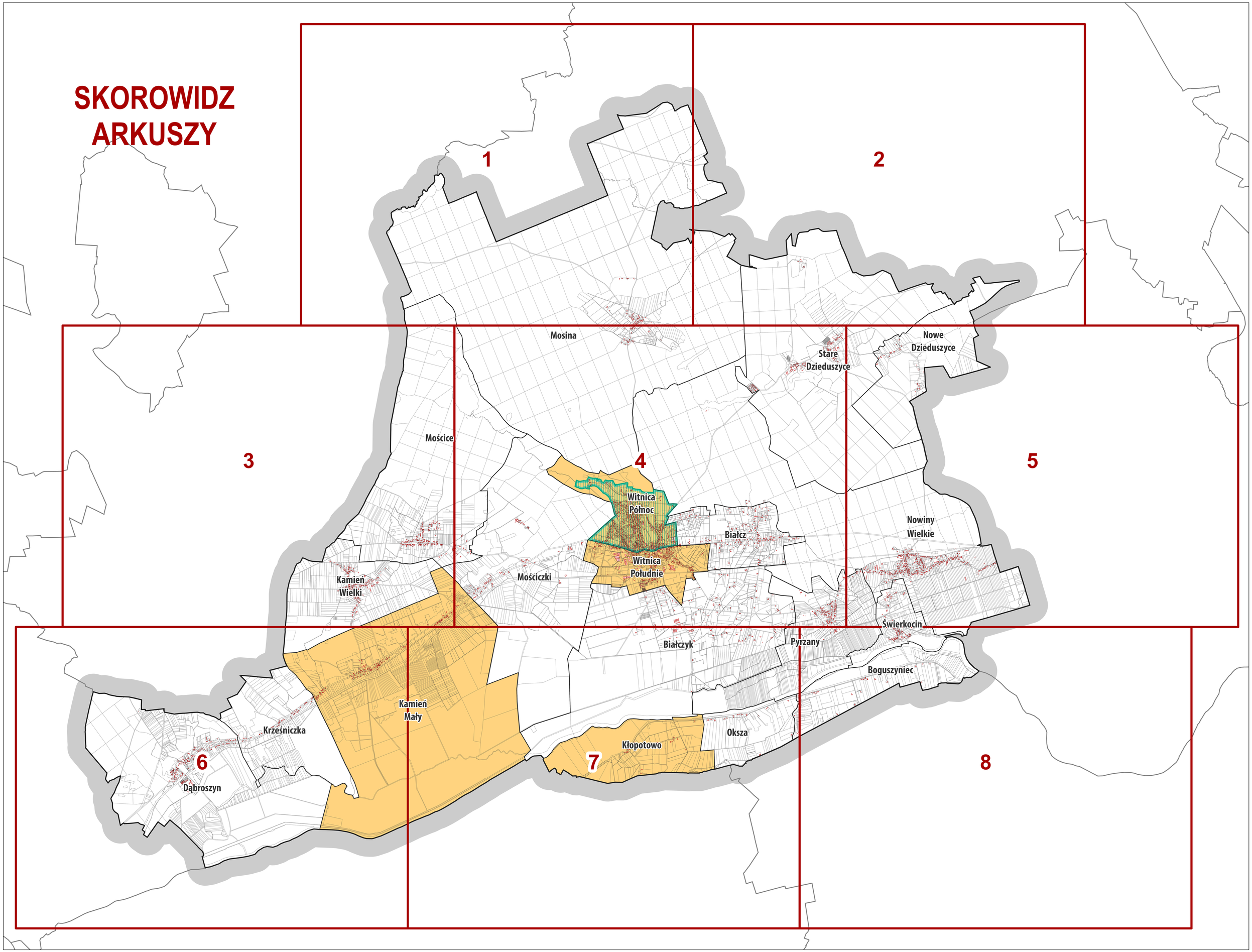

Załącznik nr 1

GMINA WITNICA

POWIAT GORZOWSKI, WOJ. LUBUSKIE

Arkusz 1

1:5 000

0 1 000 2 000 m

Mapa w podkładzie (EgiB): Licencja nr GK.6642.1.21.2025_0801_P

granica gminy

granice miejscowości wewnątrz gminy

granice pozostałych miejscowości

granice działek; numery działek

budynki

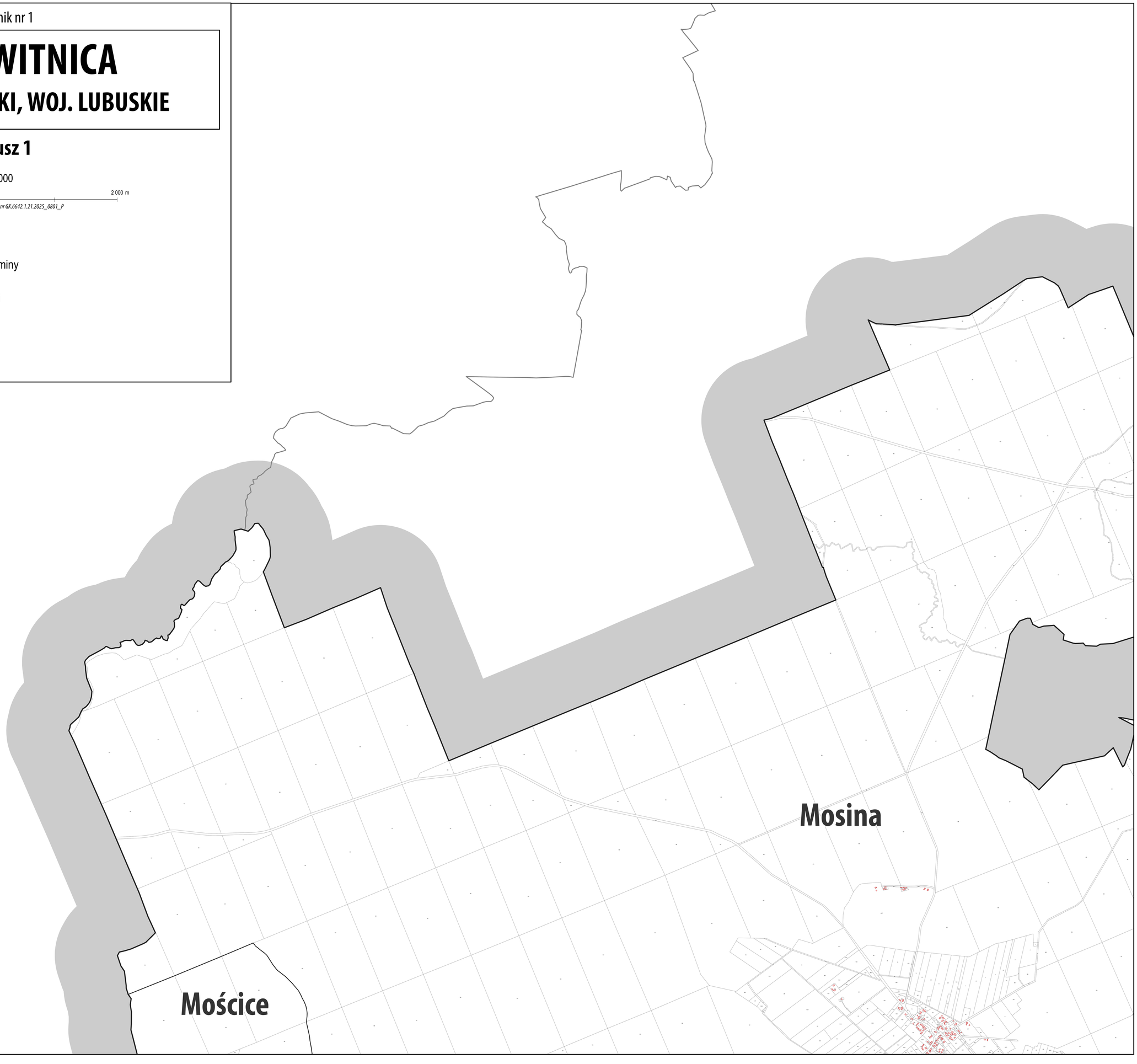

Załącznik nr 1

GMINA WITNICA

POWIAT GORZOWSKI, WOJ. LUBUSKIE

Arkusz 2

1:5 000

0 1 000 2 000 m

Mapa w podkładzie (EgiB): Licencja nr GK.6642.1.21.2025_0801_P

granica gminy

granice miejscowości wewnątrz gminy

granice pozostałych miejscowości

granice działek; numery działek

budynki

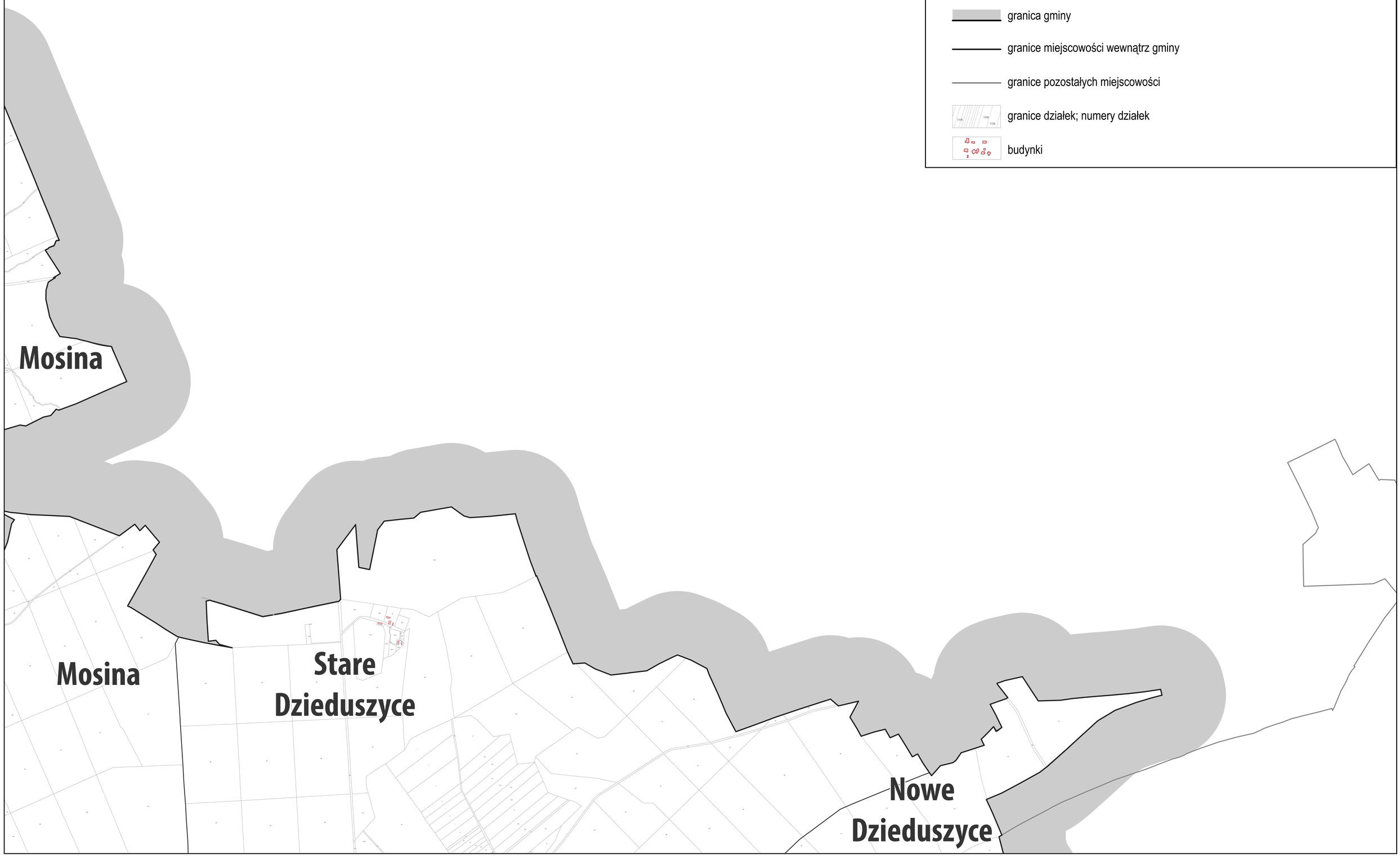

Załącznik nr 1

GMINA WITNICA

POWIAT GORZOWSKI, WOJ. LUBUSKIE

Arkusz 3

1:5 000

0 1 000 2 000 m

Mapa w podkładzie (EgiB): Licencja nr GK.6642.1.21.2025_0801_P

- granica gminy
- granice miejscowości wewnątrz gminy
- granice pozostałych miejscowości
- granice działek; numery działek
- budynki
- obszar zdegradowany

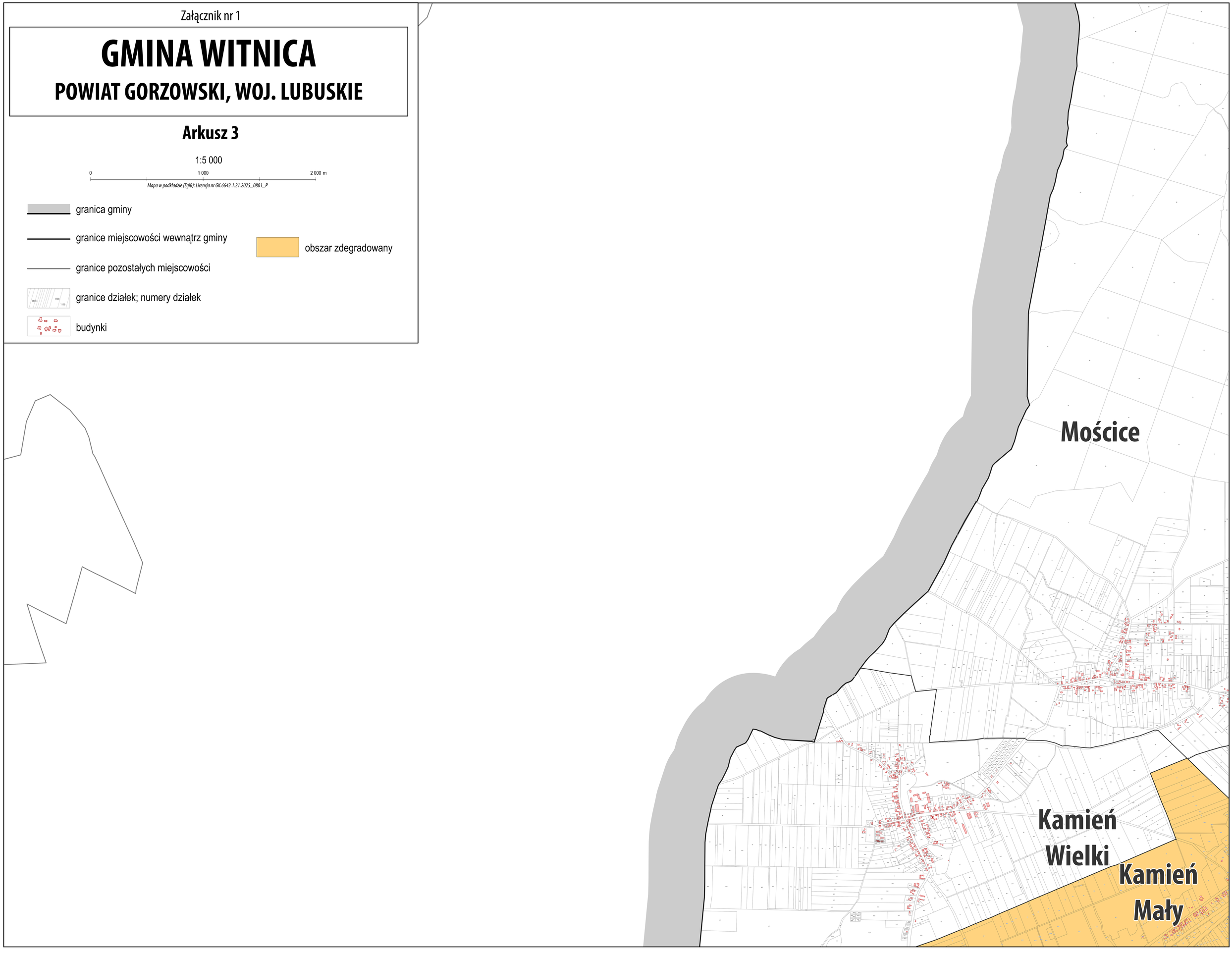

Załącznik nr 1

GMINA WITNICA

POWIAT GORZOWSKI, WOJ. LUBUSKIE

Arkusz 4

1:5 000

0 1 000 2 000 m

Mapa w podkładzie (EgiB): Licencja nr GK.6642.1.21.2025_0801_P

- granica gminy
- granice miejscowości wewnątrz gminy
- granice pozostałych miejscowości
- granice działek; numery działek
- budynki
- obszar zdegradowany
- obszar rewitalzicacji

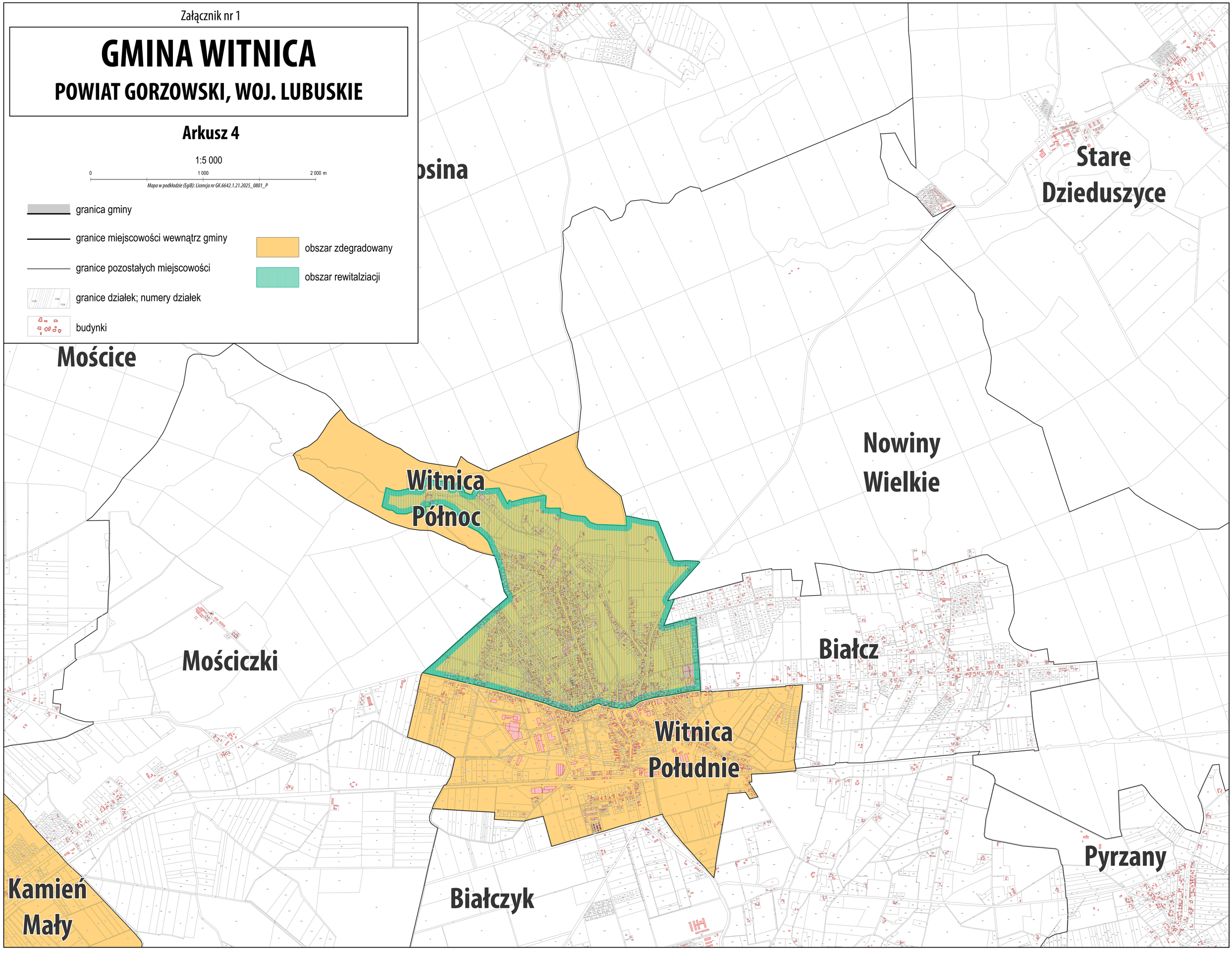

Załącznik nr 1

GMINA WITNICA

POWIAT GORZOWSKI, WOJ. LUBUSKIE

Arkusz 5

1:5 000

0 — 1 000 — 2 000 m

Mapa w podkładzie (EgiB): Licencja nr GK.6642.1.21.2025_0801_P

- granica gminy
- granice miejscowości wewnątrz gminy
- granice pozostałych miejscowości
- granice działek; numery działek
- budynki

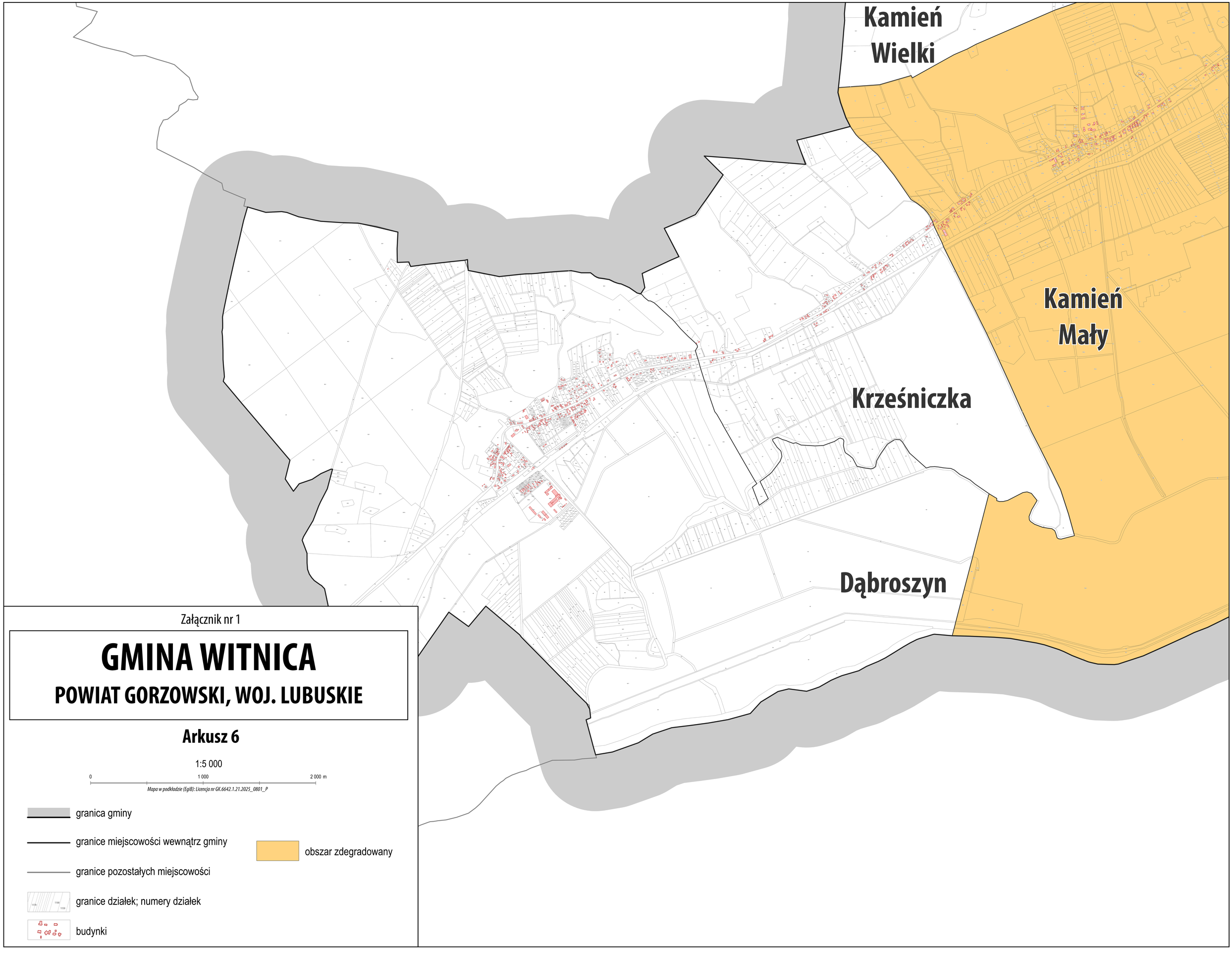
Kamień Wielki
Kamień Mały
Krześniczka
Dąbroszyn
Załącznik nr 1
GMINA WITNICA
POWIAT GORZOWSKI, WOJ. LUBUSKIE
Arkusz 6
1:5 000
0
1 000
2 000 m
Mapa w podkładzie (EgiB): Licencja nr GK.6642.1.21.2025_0801_P
granica gminy
granice miejscowości wewnątrz gminy
granice pozostałych miejscowości
granice działek; numery działek
budynki
obszar zdegradowany

Załącznik nr 1

GMINA WITNICA

POWIAT GORZOWSKI, WOJ. LUBUSKIE

Arkusz 7

1:5 000

0 1 000 2 000 m

Mapa w podkładzie (EgiB): Licencja nr GK.6642.1.21.2025_0801_P

- granica gminy
- granice miejscowości wewnątrz gminy
- granice pozostałych miejscowości
- granice działek; numery działek
- budynki
- obszar zdegradowany

Załącznik nr 1

GMINA WITNICA

POWIAT GORZOWSKI, WOJ. LUBUSKIE

Arkusz 8

1:5 000

0 1 000 2 000 m

Mapa w podkładzie (EgiB): Licencja nr GK.6642.1.21.2025_0801_P

granica gminy

granice miejscowości wewnątrz gminy

granice pozostałych miejscowości

granice działek; numery działek

budynki