



DZIENNIK URZĘDOWY

WOJEWÓDZTWA LUBUSKIEGO

Gorzów Wielkopolski, dnia 8 stycznia 2026 r.

Poz. 30

UCHWAŁA NR XXXI/197/2025 RADY MIEJSKIEJ W SZPROTAWIE

z dnia 30 grudnia 2025 r.

w sprawie zaliczenia dróg położonych w Wiechlicach, gmina Szprotawa do kategorii dróg gminnych i ustalenia ich przebiegu

Na podstawie art. 7 ust. 2 i 3 ustawy z dnia 21 marca 1985 r. o drogach publicznych (Dz.U. z 2025 r., poz. 889), po zasięgnięciu opinii Zarządu Powiatu Żagańskiego, uchwała się co następuje:

§ 1. Zalicza się do kategorii dróg gminnych drogę oznaczoną geodezyjnie w ewidencji gruntów i budynków działką 421 położoną w Wiechlicach, obręb 0017 gmina Szprotawa.

§ 2. Zalicza się drogę relacji Wiechlice wieś -Wiechlice Osiedle Lotnisko do kategorii dróg gminnych oznaczoną geodezyjnie w ewidencji gruntów i budynków działkami numer 280/147, 280/138 i 27/1 położonymi w Wiechlicach, obręb 0017 gmina Szprotawa.

§ 3. Zalicza się drogę do kategorii dróg gminnych oznaczoną geodezyjnie w ewidencji gruntów i budynków działkami numer 555/5, 555/4, 280/223, 398/6 i 426/7 położonymi w Wiechlicach, obręb 0017 gmina Szprotawa.

§ 4. Ustala się przebieg drogi gminnej, o której mowa w §1, zgodnie z załącznikiem nr 1 do niniejszej uchwały.

§ 5. Opis przebiegu drogi, o której mowa w §1, określa tabela stanowiąca załącznik nr 2 do niniejszej uchwały.

§ 6. Ustala się przebieg drogi gminnej, o której mowa w §2, zgodnie z załącznikiem nr 3 do niniejszej uchwały.

§ 7. Opis przebiegu drogi, o której mowa w §2, określa tabela stanowiąca załącznik nr 4 do niniejszej uchwały.

§ 8. Ustala się przebieg drogi gminnej, o której mowa w §3, zgodnie z załącznikiem nr 5 do niniejszej uchwały.

§ 9. Opis przebiegu drogi, o której mowa w §3, określa tabela stanowiąca załącznik nr 6 do niniejszej uchwały.

§ 10. Traci moc uchwała nr XLIII/322/2013 Rady Miejskiej w Szprotawie z dnia 28 sierpnia 2013r. w sprawie zaliczenia drogi relacji Wiechlice wieś-Wiechlice Osiedle Lotnisko oraz ul. Klonowej w Wiechlicach do kategorii dróg gminnych (Dz. Urz. Woj. Lubuskiego poz.1964).

§ 11. Traci moc §2 pkt. 4) uchwały nr LX/390/2018 Rady Miejskiej w Szprotawie z dnia 31 sierpnia 2018r. w sprawie zaliczenia dróg do kategorii dróg gminnych (Dz. Urz. Woj. Lubuskiego poz. 2019).

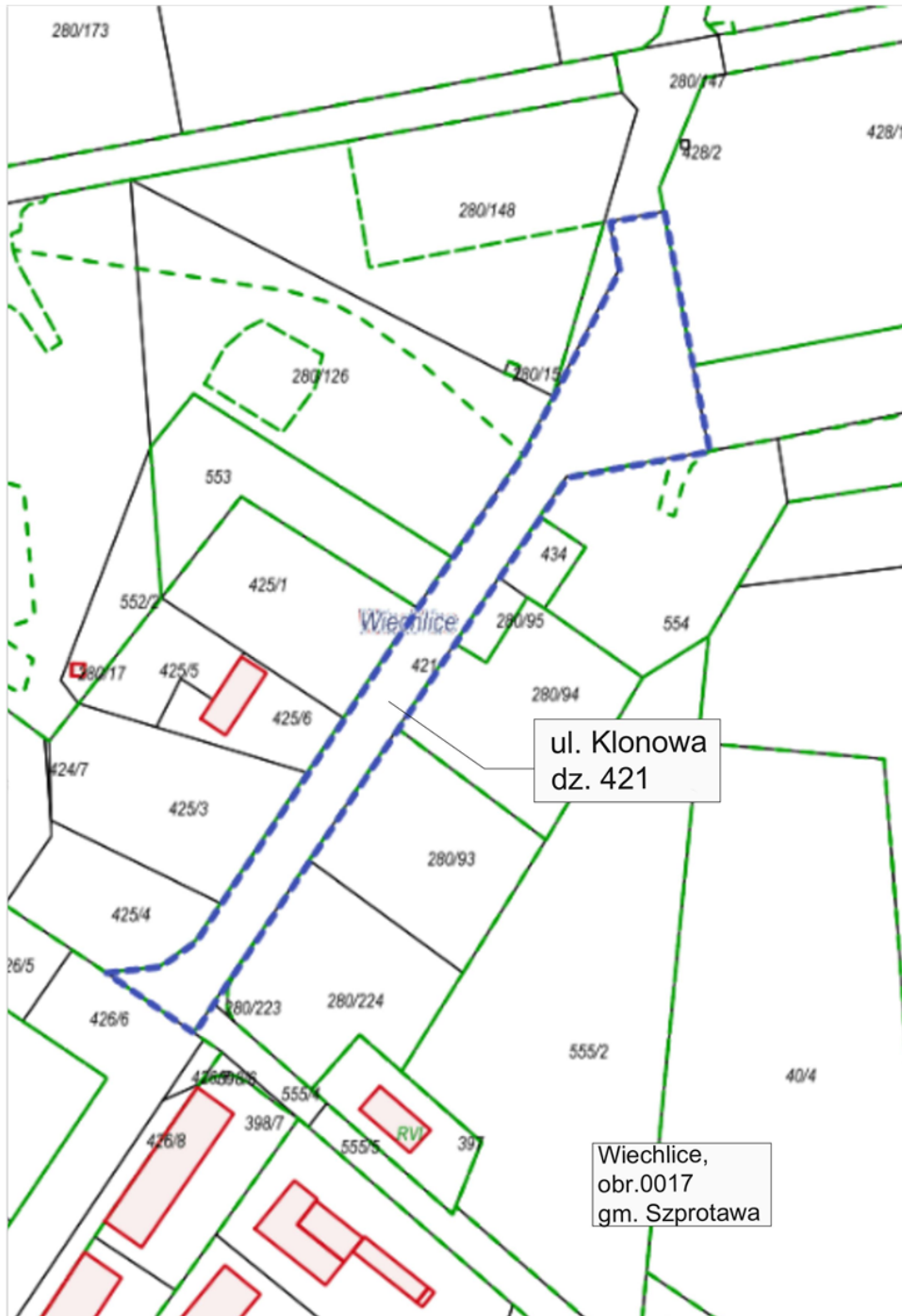
§ 12. Wykonanie uchwały powierza się Burmistrzowi Szprotawy.

§ 13. Uchwała wchodzi w życie po upływie 14 dni od dnia ogłoszeniu w Dzienniku Urzędowym Województwa Lubuskiego.

Przewodniczący Rady
Miejskiej

Andrzej Stambulski

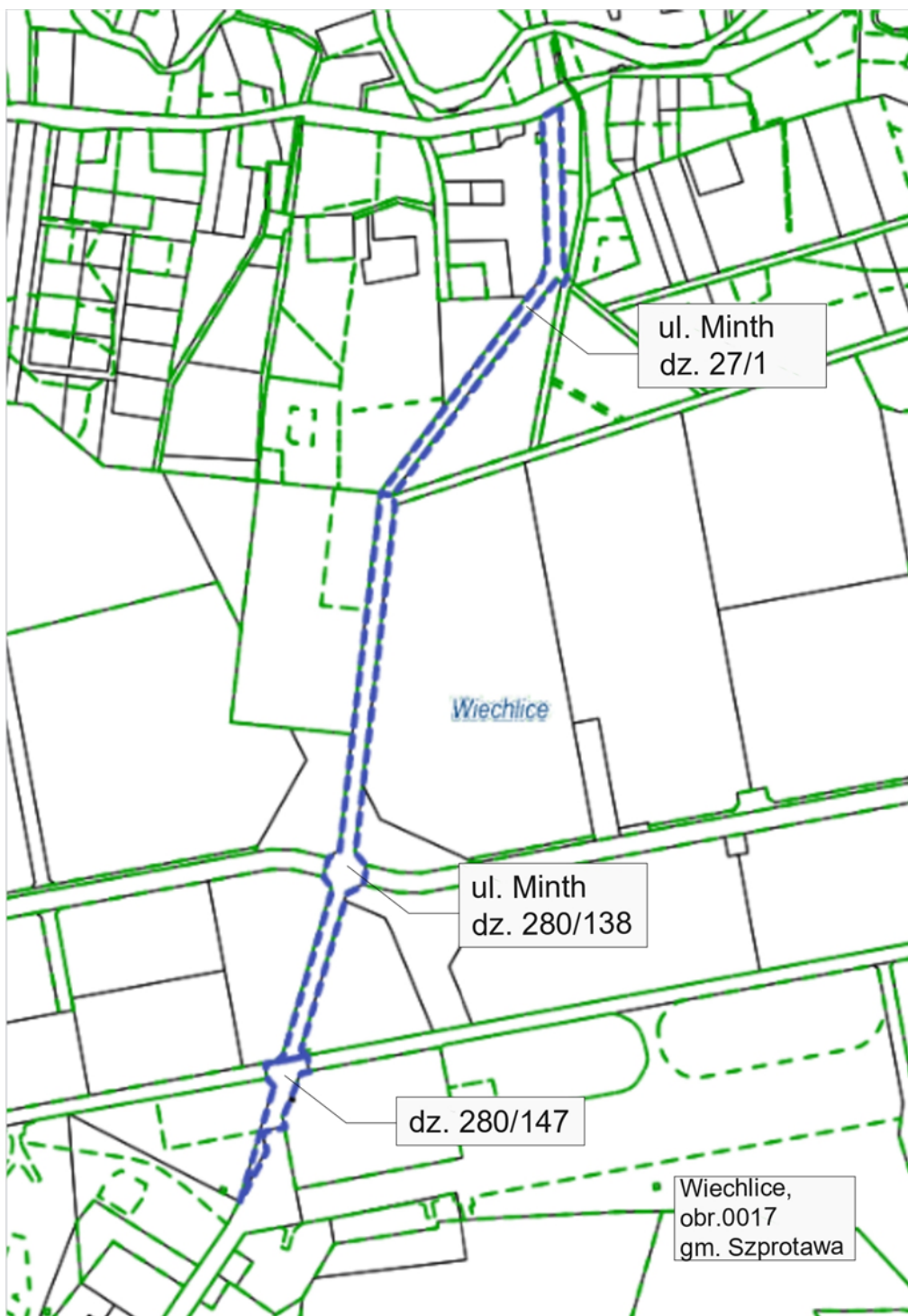
Załącznik nr 1 do uchwały nr XXXI/197/2025
Rady Miejskiej w Szprotawie
z dnia 30 grudnia 2025 r.



Załącznik nr 2 do uchwały nr XXXI/197/2025
Rady Miejskiej w Szprotawie
z dnia 30 grudnia 2025 r.

Dotychczasowy opis przebiegu drogi gminnej 005935F	Nowy opis przebiegu drogi gminnej 005935F
Wiechlice, ul. Klonowa	Wiechlice, ul. Klonowa (dz. nr 421)

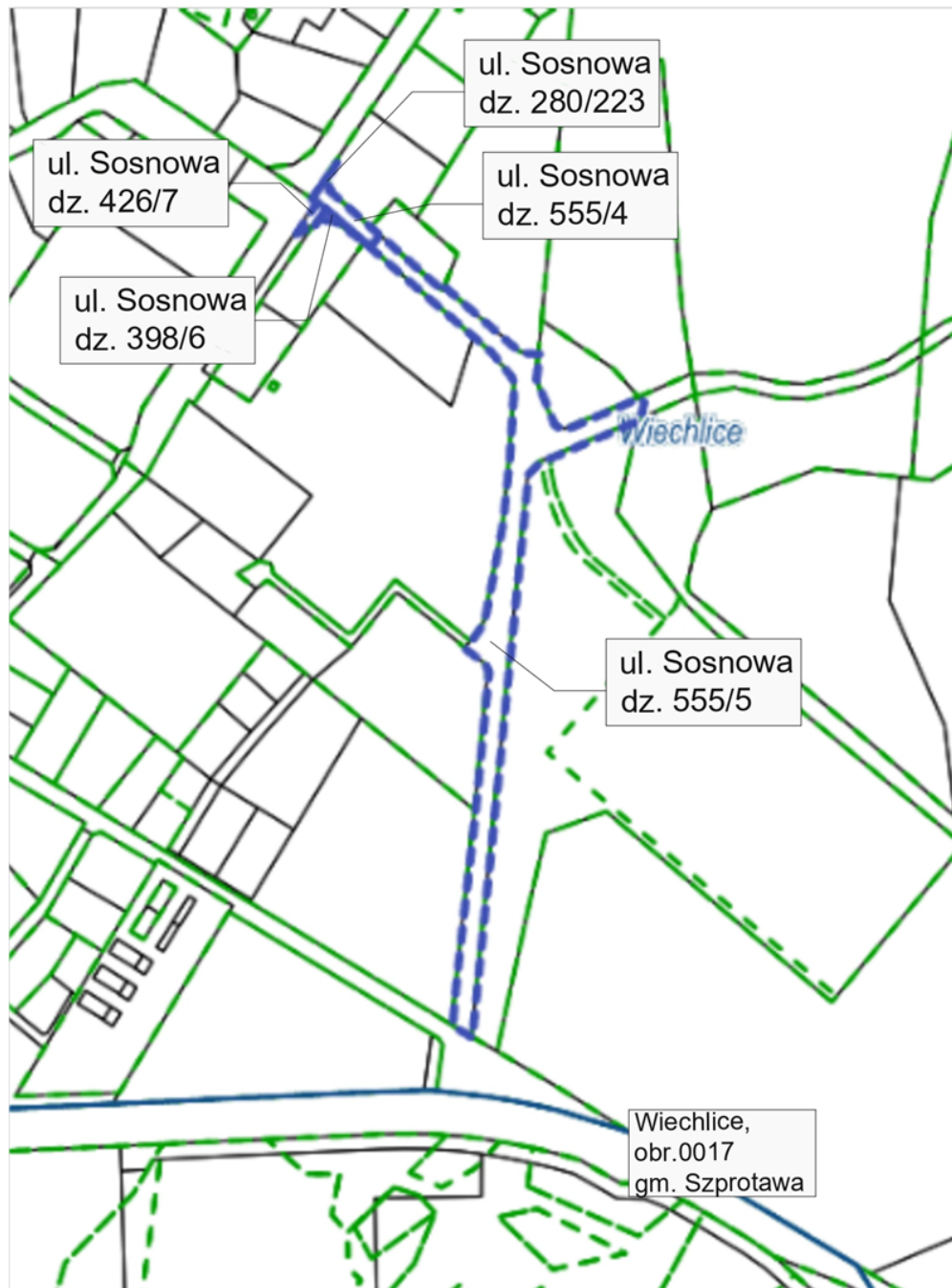
Załącznik nr 3 do uchwały nr XXXI/197/2025
Rady Miejskiej w Szprotawie
z dnia 30 grudnia 2025 r.



Załącznik nr 4 do uchwały nr XXXI/197/2025
Rady Miejskiej w Szprotawie
z dnia 30 grudnia 2025 r.

Dotychczasowy opis przebiegu drogi gminnej 005934F	Nowy opis przebiegu drogi gminnej 005934F
Wiechlice wieś - Wiechlice Osiedle Lotnisko	Wiechlice wieś - Wiechlice Osiedle Lotnisko: dz. nr 280/147 i ul. Minth (dz. nr 280/138 i 27/1)

Załącznik nr 5 do uchwały nr XXXI/197/2025
Rady Miejskiej w Szprotawie
z dnia 30 grudnia 2025 r.



Załącznik nr 6 do uchwały nr XXXI/197/2025
Rady Miejskiej w Szprotawie
z dnia 30 grudnia 2025 r.

Dotychczasowy opis przebiegu drogi gminnej 005946F	Nowy opis przebiegu drogi gminnej 005946F
Wiechlice, ul. Sosnowa (dz. nr 555/1)	Wiechlice, ul. Sosnowa (dz. nr 555/5, 555/4, 280/223, 398/6 i 426/7)